

26.89

СОВЕТСКИЙ СОЮЗ

СТБ

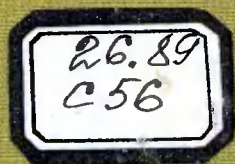
Белоруссия



КнигоМаны
torrents.ru

JASON K





ТОНКИЙ СОЮЗ **Белоруссия**

 **Книгоманы**
torrents.ru

JASON X



СОВЕТСКИЙ СОЮЗ

Географическое описание в 22 томах

Российская Федерация

Центральная Россия
Урал
Европейский Север
Европейский юго-восток
Западная Сибирь
Восточная Сибирь
Дальний Восток

Украина

Белоруссия

Узбекистан

Казахстан

Грузия

Азербайджан

Литва

Молдавия

Латвия

Киргизия


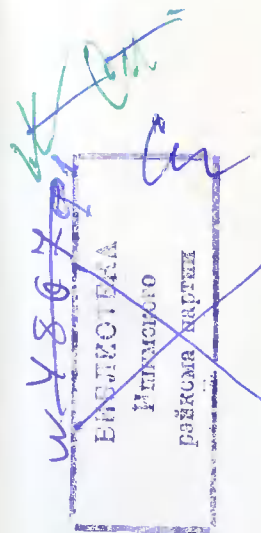
Таджикистан

Армения

Туркмения

Эстония

Общий обзор



СОВЕТСКИЙ СОЮЗ

Белоруссия

Редакционная коллегия

Председатель

Калесник С. В.,

*член-корреспондент
АН СССР, президент
Географического общества
Союза ССР*

Ученый секретарь

Бабаев А. Г.,
Бабушкин Л. Н.,
Багдасарян А. Б.,
Белюкас К. К.,
Брук С. И.,
Воронов А. Г.,
Гвоздецкий Н. А.,
Гюль К. К.,
Давитая Ф. Ф.,
Долгополов К. В.,
Ефремов Ю. К.,
Ковалев С. А.,
Козлов И. В.,
Константинов О. А.,
Котельников В. Л.,
Лукашев К. И.,
Мамаджанова М. Ю.,
Маринич А. М.,
Минц А. А.,
Михайлов Н. И.,
Муратов М. В.,
Мурзаев Э. М.,
Оторбаев К. О.,
Пальгов Н. Н.,
Покшишевский В. В.,
Пурин В. Р.,
Радул М. М.,
Рязанцев С. Н.,
Салищев К. А.,
Сапожникова С. А.,
Саушкин Ю. Г.,
Сочава В. Б.,
Тармисто В. Ю.,
Юсов Б. В.

Заместитель председателя

Заместитель председателя

Авторы:

Бородина В. П.,
Дементьев В. А.,
Жучкевич В. А.,
Лукашев К. И.,
Мартинкевич Ф. С.,
Мельничук С. М.,
Романовский Н. Т.,
Шкляр А. Х.,
Якушко О. Ф.

В подготовке тома принимал участие

Кузминченко Г. А.

Ответственный редактор тома

Лукашев К. И.


Москва 1967

Оглавление

Общий обзор	9	Преображенный край	
	17	Природа	Поверхность
	19		Климат
	28		Реки и озера
	39		Почвы
	44		Растительность
	45		Животный мир
	56		Природные провинции
	60		и ландшафты
	64	Страницы истории	
По районам республики	72	Население и культура	
	86	Хозяйство	Промышленность
	105		Сельское хозяйство
	117		Транспорт
	123	Поозерье	Витебск
	129		
	155	Центральная Белоруссия	Столица республики —
	158		Минск
	194	Принеманье	Гродно
	199		
Приложения	213	Восточная Белоруссия	Могилев
	217		
	231	Южная Белоруссия	
	238		Западные ворота страны
	266		Гомель
	282	Таблицы	
	293	Растения, распространенные в Белоруссии	
	296	Животные, распространенные в Белоруссии	
	300	Словарь некоторых географических названий, встречающихся в тексте	
	303	Указатель географических названий	
	309	Литература	



У западных рубежей Советского Союза, там, где проходит наша граница с Народной Польшей, расположена Белорусская Советская Социалистическая Республика. Эту большую территорию (207,6 тыс. кв. км), протянувшуюся с севера на юг на 560 км и с запада на восток на 650 км, населяет славянский народ — белорусы. Республика занимает выгодное географическое положение — на путях из центральных районов СССР в Западную Европу, из южных и юго-восточных — в Прибалтику. Ее границы не имеют ярко выраженных природных рубежей: они проходят по равнинам и возвышенностям. Это способствует широкому развитию экономических связей Белоруссии с ее соседями: РСФСР, Украиной, Литвой и Латвией, а на западе с Польской Народной Республикой. Белоруссия — страна с большой и славной историей. Здесь каждый курган, каждое городище с насыпными земляными валами, каждое замчище с остатками бывших мощных укреплений свидетельствуют о мужестве и героизме народа. Всякий, кто побывает в этом крае, заинтересовавшись памятниками глубокой старины, узнает о борьбе белорусов за независимость, свободу и счастье, которое получили они после Великой Октябрьской социалистической революции.




В боях за Родину белорусский народ выковал свою волю к победе, свое стремление к свободе. Музеи республики хранят экспонаты и документы, рассказывающие о революционной борьбе трудящихся городов и сел, о славных подпольщиках-большевиках, о битвах за власть партизанах времен гражданской и Великой Отечественной войн, которые вместе с Красной Армией очистили территорию своей республики от оккупантов.

Особенности природы Белоруссии определяются ее положением на западе Русской равнины, где еще достаточно сильно чувствуется влияние морского воздуха Атлантики, поэтому здесь преимущественно мягкий и влажный климат. По республике зеленым морем раскинулись леса. Хвойные массивы сменяются тенистыми дубравами, солнечными рощами и перелесками. Шумят листвою могучие дубы и клены, стройные ясени и душистые липы.


Щедры белорусские леса, настоящие зеленые кладовые. В них густые заросли лесного ореха, черемухи, диких яблонь, груш и вишни. Сплошным цветным ковром покрывают землю брусника, ежевика, голубика, а на заболоченных пространствах — клюква.

Лес занимает $\frac{1}{3}$ территории республики. Его значение в экономике Белоруссии очень велико.



Крупнейший из лесных массивов — Березинский заповедник. В Белоруссии проводится большая работа по охране природы и восстановлению ее богатств, созданы заповедники и заказники. Все богаче становится фауна белорусских лесов. До Великой Октябрьской социалистической революции в них были истреблены некоторые виды диких животных; количество других катастрофически уменьшалось. После революции в леса завезены уссурийская енотовидная собака, ондатра, благородный олень, в специализированных хозяйствах стали разводить нутрию, чернобурых лисиц и голубых песцов. Звери здесь хорошо прижились и акклиматизировались. Сейчас в Белоруссии снят запрет на промысел американской норки, ондатры, выдры, куницы и бобра, разрешен планомерный отстрел лосей и диких кабанов. Богаты рыбой многочисленные реки и озера республики. Спокойные ландшафты Белоруссии хорошо сочетаются с картиной мирной, цветущей земли, возделанной руками народа-труженика. И, глядя на нее, даже не верится, что всего двадцать лет назад она лежала в развалинах и руинах.


Фашисты разрушили в республике все — промышленность, сельское хозяйство, разграбили и уничтожили ее культурные ценности.



Гитлеровцы расстреляли и замучили в Белоруссии свыше 2 млн. мирных советских людей, сотни тысяч человек были угнаны на каторжные работы в Германию. Цветущие города и села были превращены в груды битого кирпича и щебня, на месте деревень торчали на пепелищах обгоревшие печные трубы. Ущерб, причиненный оккупантами, исчисляется многими миллионами рублей.

Ушли в прошлое суровые испытания военных лет, и ныне каждый, кто побывает в Белоруссии, увидит республику обновленной и преобразенной. Повсюду растут города и селения, наливаются колосья на обширных полях, цветут сады.


О Белоруссии до Великой Октябрьской социалистической революции было представление как о крае болот, лесов, заселенном отсталым нищенствующим народом. В окраинной провинции, которой она считалась, более 82% населения было неграмотным. Здесь не было ни одного высшего учебного заведения, ни одной крупной публичной библиотеки. Национальная культура, обычаи народа преследовались самодержавием. Белорусам было запрещено даже обучать своих детей родному языку. Тяжелым социальным и национальным гнетом царизм старался погасить стремление белорусов к свободе, развитию своей культуры.



В городах дореволюционной Белоруссии господствовала хроническая безработица, большинство крестьянских хозяйств не имели земли, были бескоровными или безлошадными. Сельское хозяйство края основывалось на двурогой сохе и бороне с деревянными зубьями. Повсеместно бытовали голод, бедность и нищета.

Экономически отсталая Белоруссия имела полукустарную промышленность, которая работала на местном сырье. Небольшие примитивные предприятия, обычно принадлежавшие иностранным капиталистам, специализировались на обработке льна, кожи, пищевых продуктов, изготовлении товаров из стекла и дерева. Полезные ископаемые края лежали нетронутым кладом, так как территория его геологически была изучена слабо.

Богатой, промышленно развитой стала Белоруссия за годы Советской власти. Глубокое и планомерное изучение природных богатств началось сразу же после Великого Октября. Край непроходимых болот, жалких крестьянских полосок с советское время превратился в республику заводов, фабрик, совхозов и колхозов. Предприятия Белоруссии дают много ценной продукции. Республика стоит на первом месте в стране по производству большегрузных



автомашин, силосоуборочных комбайнов, на втором — по добыче торфа, выпуску автоматических линий станков, калийных удобрений, мотоциклов, швейных машин, льняных тканей, на третьем — по производству тракторов, телевизоров.

Белоруссия, которая некогда поставляла на всероссийский рынок лишь необработанную древесину, пеньку, смолу, ныне славится во многих странах мира продукцией своих заводов и фабрик. Объем промышленного производства по сравнению с дореволюционным временем возрос в десятки раз. Сейчас один Заводской район Минска дает промышленной продукции в 5 раз больше, чем вся Белоруссия в 1913 г.

Не зовите мою республику
Страною темных лесов!
Посмотрите!
Над нею светятся
Огни заводских корпусов.
Не зовите мою республику
Страною тихих долин!
Послушайте!
Как гремят над ней
Голоса могучих турбин,—

восклицает о теперешней Белоруссии поэт
Кастусь Киреенко.
Добилось успехов и сельское хозяйство. Цветет,



оправившись от ран, возделанная самими современными машинами земля, богатеет колхозы и совхозы. Объем сельскохозяйственного производства давно уже превысил довоенный уровень. Сейчас республика занимает, например, второе место в Союзе по посевам льна-долгунца, картофеля, овощей. На полях Белоруссии работают десятки тысяч тракторов и сельскохозяйственных машин. Для колхозников и рабочих совхозов построено около 1 млн. домов. В сельской местности — тысячи школ, больниц, детских садов, яслей, клубов и домов культуры.

Советская власть обеспечила бурный подъем народного образования, культуры, науки, искусства, здравоохранения. Образование и культура стали доступны всем. В распоряжении трудящихся много библиотек, киноустановок, клубов. Замечательное прошлое и настоящее белорусского народа представлено в музеях республики.

Расцветает национальная литература. Выдающиеся белорусские писатели Янка Купала, Якуб Колас, Петрусь Бровка, Кондрат Крапива, Михась Лыньков, Максим Танк создали много художественных произведений, завоевавших широкое признание читателей. В литературу пришли талантливые молодые прозаики, поэты, драматурги.




Крупных успехов достигло национальное искусство. Из недр белорусского народа вышли замечательные артисты, композиторы, музыканты-исполнители, художники, скульпторы. Белорусская советская культура развивается в тесной связи с культурой всех народов нашей страны. В ее успехах со всей убедительностью проявились преимущества советского строя, воплощение в жизнь ленинской национальной политики.

Достижения белорусского народа в хозяйстве и культуре — яркое свидетельство силы и жизнеспособности советского государственного строя, родившегося в результате победы Великого Октября.

Общий обзор

Природа
Страницы истории
Население и культура
Хозяйство



Разнообразны белорусские ландшафты — поля, перелески, холмы, густые леса



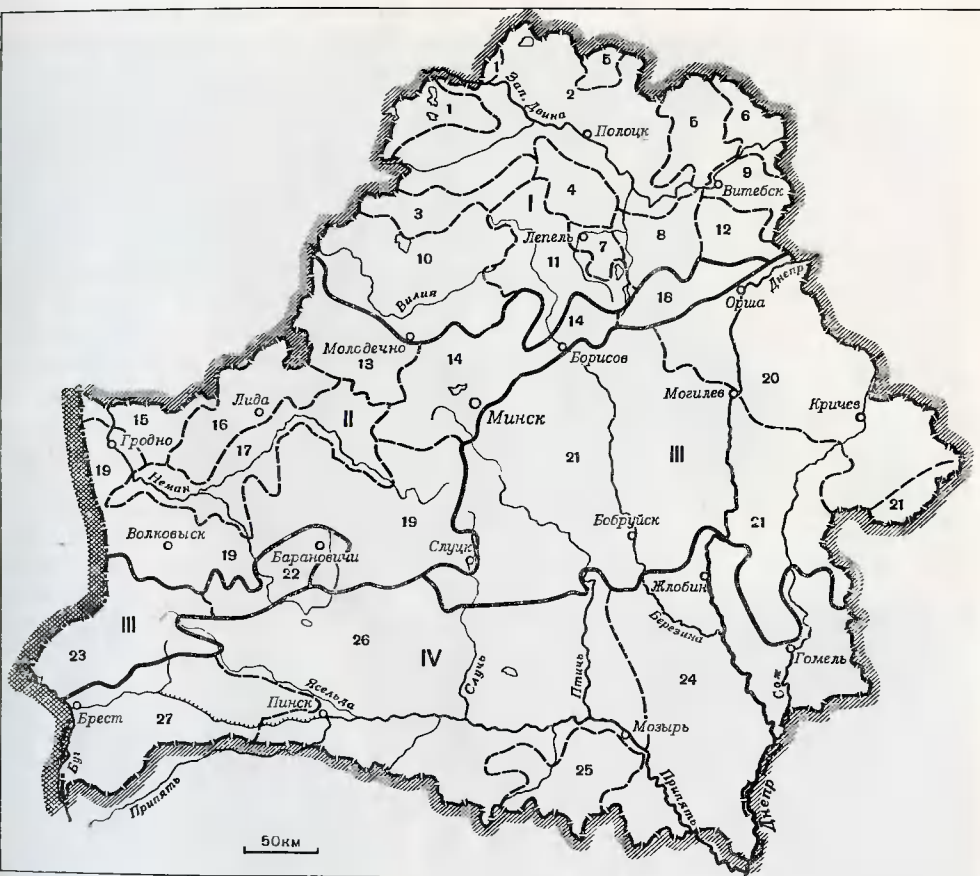
Поверхность

Белоруссия — равнинная страна. Поверхность ее — чередование довольно обширных возвышенностей, равнин и низин. Большие пространства равнин распаханы или покрыты лесами. Широкие низины заняты озерами или заболочены. Три пятых территории республики возвышается над уровнем моря всего на 100—200 м, а высшие точки не достигают даже 350 м. Возвышенные места всхолмлены или платообразны, изрезаны оврагами, балками и лощинами. Нередко они осложняются моренными грядами, возникшими еще в эпоху древнего оледенения. Поверхность Белоруссии не везде одинакова. Здесь четко выделяются всхолмленный северо-запад и равнинный юго-восток.

В северо-западной части преобладают невысокие округлые гряды. Самая большая из них — Белорусская. Изрезанная долинами рек и ручьев, она широкой полосой пересекает территорию республики с востока на запад. Ее юго-западная ветвь протягивается выпуклой к югу дугой от Гродно к Новогрудку. На западе она более низкая, местами платообразная и состоит из нескольких возвышенностей. На востоке гряда становится выше.

На северо-западе, между реками Виллей и Дисной, протянулись Свенцянские гряды, а у живописных озер небольшие Браславская и Освейская. На северо-востоке расположены Витебская и Невельско-Городокская возвышенности.

В центре республики продолжением Белорусской гряды служит широкая и сильно всхолмленная Минская возвышенность. Здесь, у истока реки Птичи, расположена гора Дзержинская — высшая точка Белоруссии (346 м над уровнем моря). С запада к Минской возвышенности примыкает



- Границы подзон
 - - - Границы геоморфологических районов
 Геоморфологические районы
 1. Балтийская гряда
 2. Полоцкая низина
 3. Свенцянские гряды
 4. Туровляньские гряды
 5. Невельско-Городокская возвышенность

6. Суражская низина
 7. Лепельские высоты
 8. Чашникская равнина
 9. Витебская возвышенность
 10. Нарочано-Вилейская низина
 11. Верхне-Березинская низина
 12. Низина Лучесы
 13. Опшмянская возвышенность
 14. Минская возвышенность
 15. Средне-Неманская низина

16. Лидская равнина
 17. Верхне-Неманская низина
 18. Оршанская возвышенность
 19. Юго-западная ветвь Белорусской гряды
 20. Оршанско-Могилевское плато
 21. Центральная-Березинская равнина
 22. Барановичская равнина
 23. Прибугская равнина
 24. Приднепровская низменность
 25. Мозырская равнина
 26. Припятское Полесье
 27. Брестское Полесье

Геоморфологические подзоны

- I. Белорусское Поозерье
 II. Белорусская гряда
 III. Приледниковые равнины
 IV. Низменность Белорусского Полесья

грядово-платообразная Опшмянская возвышенность, а с востока — волнисто-платообразная Оршанская.

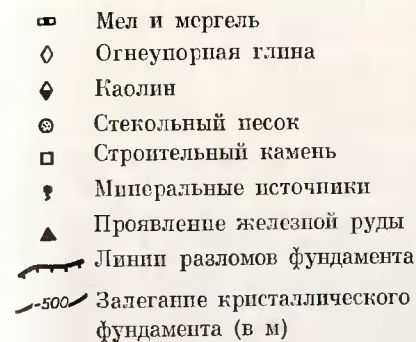

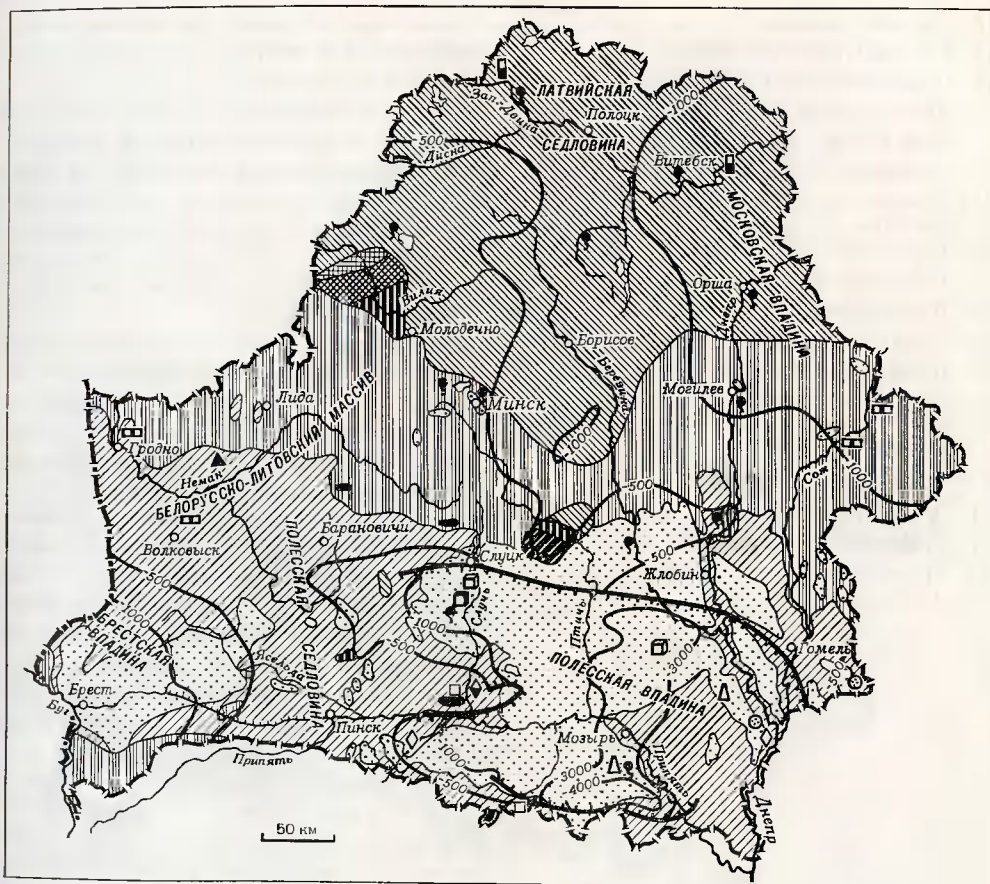
Между возвышенностями северо-западной части простираются низины и равнины, прорезанные речными долинами. На этих преимущественно плоских пространствах есть участки с мелкохолмистым, грядовым или мелкобугристым рельефом, озерами. Наиболее обширная из них — Полоцкая низина.

Юго-восточная часть преимущественно равнинная, местами платообразная, с покровом лёссовидных пород. В центре ее расположена обширная Центральная-Березинская равнина. На востоке от Могилева начинается платообразная Оршанско-Могилевская равнина, приподнятая над уровнем моря на 200—240 м. Она изрезана долинами рек, многочисленными оврагами. Для нее характерны также блюдцеобразные западины различных размеров. На юге она переходит в Чечерскую равнину.

На западе, по верхнему течению реки Щары, лежит небольшая Барановичская песчаная равнина, а еще дальше, в направлении к Бугу, — Прибугская равнина.

Весь юг занят обширным низменным пространством Белорусского Полесья. Оно отличается необычайно ровным рельефом. Долины рек здесь плоские, широкие, часто неясно очерченные, а реки извилистые, с многочисленными рукавами и старицами. Во многих местах тянутся полосы дренажных канав и канав. На юге Белорусское Полесье сливается с Украинским, а на востоке переходит в Приднепровскую низменность. Некоторое разнообразие в рельефе Белорусского Полесья вносят редкие моренные гряды, то еле заметные, то вздымающиеся на несколько десятков метров, как,

Геологическое строение и полезные ископаемые



например, у Мозыря. Более часты одиночные и групповые песчаные дюны и бугры, заросшие лесом. Местами они, лишенные растительности, развеиваются ветром.

Главные реки Белоруссии — Днепр и Западная Двина — текут в хорошо разработанных, довольно глубоких долинах с четкими террасами. Долина Западной Двины уже, чем у Днепра, и склоны ее круче, но оврагов здесь меньше.

Рельеф Белоруссии и ее ландшафты формировались на протяжении длительного времени в тесной связи с геологическим строением, определяющим положением ее на западе Русской платформы.

Начиная с древнейших времен на территорию Белоруссии то приходило, то уходило море, многократно менялся климат, непрерывно развивался органический мир. Страницы этой истории раскрываются при изучении мощной толщ осадочных пород и залегающего под ними допалеозойского кристаллического фундамента.

Самые древние здесь породы — серые, розовые граниты и гнейсы архейской эры, образовавшиеся 1,5—2 млрд. лет тому назад. Они выступают на поверхность только на небольшом участке Полесья, близ реки Уборти, где образуют среди болот и засеянных полей невысокие холмы. Из-за отсутствия удобных дорог в хозяйстве граниты и гнейсы пока не используются.

В некоторых местах в толще кристаллических пород сохранились полуразрушенные складчатые структуры. Это остатки древних горных хребтов. Обнаруженные в них магнитные аномалии указывали на залегание железных руд, и геологи открыли там, близ Щучина в Гродненской области, месторождение этого ценного металлургического сырья.

В последующие геологические эры поверх кристаллических пород из вод древних морей отлагались илы, часто со скелетами мелких беспозвоночных животных, пески. В самом фундаменте со временем произошли расколы и образовались отдельные перемещающиеся вверх и вниз блоки земной коры. В результате его поверхность сильно изменилась и сейчас представляет собой сочетание возвышенностей и впадин, скрытых под толщами осадочных пород. Если бы нам удалось заглянуть внутрь земли, то мы увидели бы, в основном в бассейне реки Немана, подземный Белорусско-Литовский массив, который возвышается на 2—3 км над соседними тектоническими впадинами. Более высокие его участки залегают, например, недалеко от Ропыля и Несвижа в Минской области в 100 м от поверхности, а между Микашевичами и Житковичами в Полесье еще ближе.

От Белорусско-Литовского массива на юг в сторону Украинского кристаллического щита отходит Полесская седловина, делящая впадину Полесья на две части: западную — Брестскую и восточную — Припятскую, осложненные узкими и глубокими (до 4,5 км ниже уровня моря) прогибами. На востоке и северо-востоке Белорусско-Литовский массив, понижаясь, переходит в Московскую, а на северо-западе в Балтийскую впадины.

Большие изменения земной поверхности и органического мира произошли здесь в палеозойскую эру, продолжавшуюся более 350 млн. лет. В то время на обширном пространстве, особенно в тектонических впадинах, образовались мощные пласты разнообразных по составу осадочных пород. Еще в начале палеозоя в средней части Белорусского Полесья на дне древнего водосема

отлагалась белая каолиновая глина — продукт выветривания гранитов. Это ценное сырье для фарфоро-фаянсовой промышленности.

В середине палеозойской эры в девонских морях отлагались песчаники и доломитизированные известняки, широко распространенные сейчас в Белоруссии. На севере они залегают непосредственно под четвертичными отложениями и хорошо видны в обрывах некоторых долин. Там их добывают, чтобы получать необходимую промышленности и сельскому хозяйству известь и строительные материалы.

Позднее из разложившихся органических остатков морских животных, обитавших в девоне, образовались нефть и горючие газы. На дне заливов и лагун осаждалось много солей, возникали мощные толщи поваренной и калийной соли, обнаруженные недавно на востоке Полесья. Эти соли имеют огромное значение как сырье для производства минеральных удобрений и другой продукции химической промышленности.

В девонских осадочных породах сначала в районе Ельска на глубине около 2500 м в небольших количествах были обнаружены нефть и газы. Позже недалеко от города Речицы и к западу от него была открыта высококачественная промышленная нефть. Сейчас она уже поступает в нефтепровод «Дружба».

С конца палеозойской и на протяжении первой половины следующей, мезозойской эры, начавшейся приблизительно 185 млн. лет назад, на территории господствовал сухой климат. В тех условиях ландшафты напоминали полупустыню и саванну. Лишь во второй половине юрского периода произошло новое вторжение моря в пределы Полесья и увлажнение климата.

Ландшафт Минской возвышенности



В конце юры море на некоторое время уходит, но затем вновь появляется в меловой период. Тогда оно на короткое время распространилось на север и залило всю среднюю часть Белоруссии.

Из полезных ископаемых, образовавшихся в то время в средней полосе Белоруссии, наибольшее значение имеют залежи мергельно-меловых пород, которые хорошо видны в обрывах долин Сожа, Днепра и некоторых других рек. Эти породы используются в промышленности строительных материалов и сельском хозяйстве для известкования почв.

Большие изменения в природе Белоруссии произошли в кайнозойскую эру, начавшуюся почти 70 млн. лет назад. Воды палеогенового моря заливали примерно ту же территорию, что и в меловой период. Палеогеновое море — последнее на территории Белоруссии. После его отступления морей здесь больше не было.

Среди озерно-речных и болотных отложений палеогена и неогена есть огнеупорные глины, используемые для производства тугоплавкого кирпича и канализационных труб. Залегающие под ними кварцевые пески (на юго-востоке Гомельской области) пригодны для изготовления хороших сортов стекла.

К началу четвертичного (антропогенного) периода поверхность Белоруссии представляла собой равнину. На ней были многочисленные реки, стекавшие с возвышенных водораздельных участков в соседние низменные пространства и дальше к Черному или Балтийскому морям.

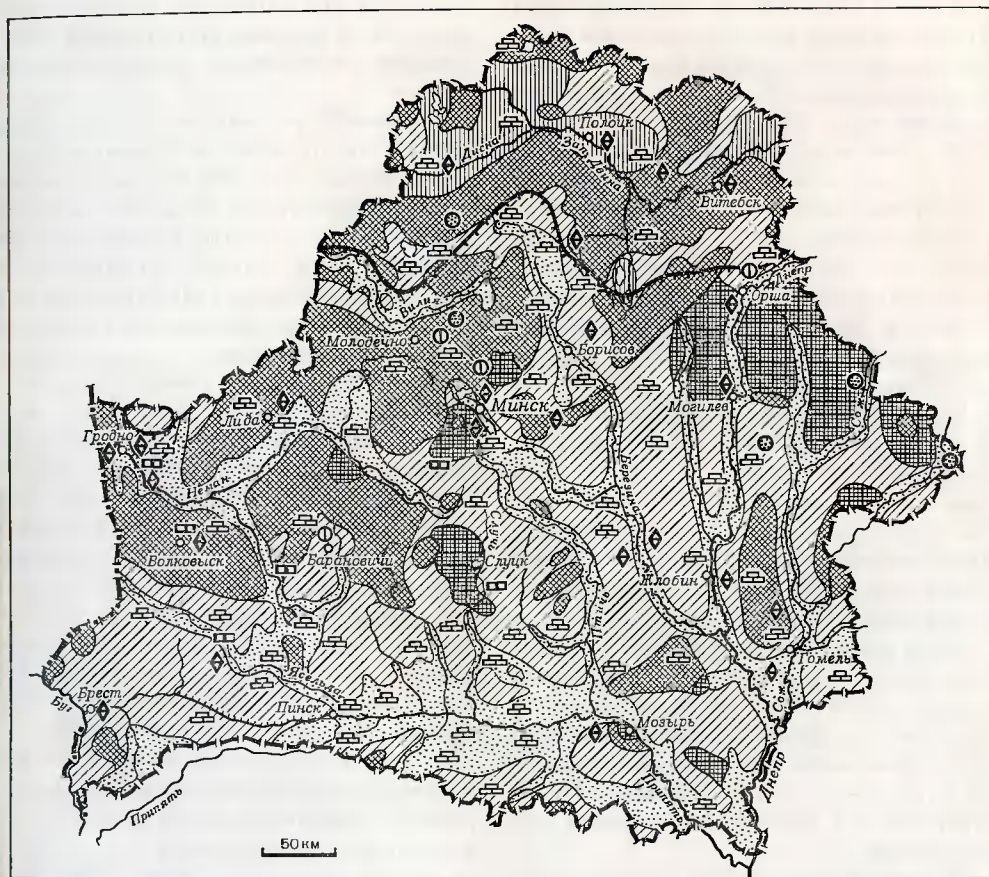
Частые резкие колебания климата, происходившие в то время, меняли природную обстановку. При похолодании и увлажнении климата с севера сюда надвигались

ледники, а при потеплении распространялись леса. В середине этого периода здесь появился первобытный палеолитический человек.

В различных районах Белоруссии толщина четвертичных отложений неодинаковой мощности. Меньше всего она в Полесье (менее 25—30 м), значительно больше на равнинах средней полосы (до 100 м), а самая большая (200—260 м) на Минской, Опшмянской и других возвышенностях. Неоднородны эти отложения и по происхождению. Среди них больше всего ледниковых — моренных, водно-ледниковых, озерно-речных, лёссовидных наносов и меньше перевейных ветром (эоловых), смытых со склонов (делювиальных) и болотных. Изучая их, ученые установили, что в четвертичный период на территории Белоруссии, как части Русской равнины, было три оледенения — лихвинское, днепровское и валдайское.

В лихвинскую эпоху с севера вторгся ледник сначала примерно до линии Пинск — Бобруйск — Дрибин, а затем после относительно короткого отступления, продвинулся еще дальше к юго-востоку, до Мозыря и Светиловичей, но его следов в рельефе Белоруссии не сохранилось. В следующую днепровскую эпоху ледник достиг наибольшего распространения и покрыл не только территорию Белоруссии, но и продвинулся громадным Днепровским языком дальше, в пределы Украины. В морене этого ледника много валунов древнейших кристаллических пород и мало по сравнению с лихвинской мореной местных, коренных. Таял ледник неравномерно. Его край нередко удерживался на одном месте или даже вновь перемещался на юг. Кратковременные остановки ледника этой эпохи в южной и средней полосе Белоруссии оставили свои

Четвертичные отложения и полезные ископаемые



- | | | | |
|--|--|--|---|
| | Речные в сочетании с озерно-болотными и водно-ледниковыми | | Южная граница последнего (валдайского) оледенения |
| | Водно-ледниковые в сочетании с речными, эоловыми, озерными и болотными | | Полезные ископаемые |
| | Лёссовые различного происхождения | | Торф |
| | Ледниковые (моренные) | | Глины кирпичные и черепичные |
| | Озерно-ледниковые | | Мел и мергель в отторженцах |
| | | | Стекольные пески |
| | | | Строительные и бэлзастные пески |

следы — прерывистые моренные гряды, возвышающиеся среди равнинных пространств. В понижениях приледниковой зоны нередко возникали подпруженные моренными грядами озера. Позже они обмелели и превратились в небольшие водоемы или заторфованные низины.

Последний, валдайский ледник занял весь север Белоруссии. Его южная граница проходила севернее Гродно, у Вильнюса, Свирского озера, Лепеля и Сенно. На восток одни исследователи проводят эту границу к Лпозно, а другие — к Ореховску, севернее Днепра. Валдайская морена обычно небольшой мощности и содержит преимущественно валуны кристаллических пород.

При переходе от похолодания к потеплению в долинах рек обычно формировались надпойменные террасы. Реки углубляли свои русла. На повышенных равнинах и в некоторых долинах Днепровского и Неманского бассейнов отлагались лёссовидные породы, многие приледниковые озера частично или полностью обмелели.

В тесной связи с геологическим строением и физико-географическими условиями, в особенности в четвертичное время, и формировались характерные черты рельефа Белоруссии. Кроме внешних, или экзогенных сил, преобразующих современный рельеф, в Белоруссии сказывается также влияние внутренних, или эндогенных, сил. Оно проявляется в медленных вековых (эпейрогенических) колебаниях участков земной коры. Например, на протяжении последних ста лет западная часть Белоруссии, простирающаяся от Латгальской возвышенности к Брестскому Полесью, поднимается местами со скоростью до 8 см в десятилетие. Напротив, на северо-востоке

республики наблюдается опускание в пределах до 1,5 см в десятилетие. Движения эти слабые, но со временем их воздействие нарастает и сказывается на скорости течения и характере размывающей деятельности рек. Эти тенденции в их «поведении» приходится учитывать при проектировании гидротехнических сооружений, рассчитанных на длительный срок эксплуатации.

На всей территории республики в толще четвертичных, и особенно голоценовых, отложений есть крупные залежки торфа. Торфяные месторождения промышленного значения занимают в Белоруссии площадь более 1,5 млн. га. Общие запасы торфясырца определяются почти в 30 млрд. куб. м. Среди торфяников наиболее распространены низинные. На их долю приходится 75% всех запасов торфа. Больше всего их в Полесье и центральных районах республики. Торфяники этого типа различны по зольности и степени разложения в них органической массы. Поэтому они пригодны либо для добычи торфа, идущего на топливо и на удобрение, либо для расправки под различные сельскохозяйственные культуры. Особенно ценятся как удобрения торфотуф, обогащенный известью, и торфовивантит (торф с водным фосфатом железа).

В четвертичных отложениях Белоруссии много также минерального сырья — глин и суглинков, используемых для производства разнообразной керамики — от кирпича до художественных изделий. Больше всего промышленных месторождений этого сырья в Витебской области, а меньше — в Полесье.

Во многих районах Белоруссии широко распространены кварцевые пески, разнообразные по своему происхождению и ис

всегда высокого качества. Гравийные пески применяются при строительстве железных и шоссейных дорог. Местное значение имеют луговые мергели, встречающиеся в районах с жесткими грунтовыми водами. Они подобно другим карбонатным породам используются для известкования кислых почв.

В осадочных породах различного возраста нередко находятся подземные воды. При этом химический состав их во многом зависит от вмещающих и окружающих пород. В одних пластах вода засоленная, железистая или жесткая, а в других чистая, пригодная для питья. Чистые подземные воды используются для снабжения городов и районных центров Белоруссии. Нередко воды «перетекают» с подземных возвышенностей в соседние впадины, например от Литовско-Белорусского массива к Полесью. При этом они в большей или меньшей степени минерализуются. В некоторых районах севера Белоруссии используются пресные воды из девонских отложений, а в южной половине республики — из меловых, палеогеновых и неогеновых пород. Минерализованные воды часто встречаются и в палеозойских отложениях подземных впадин. Добытые с помощью специальных скважин, они используются для лечебных целей.

Климат

В Белоруссии умеренно континентальный климат: мягкая и влажная зима, относительно прохладное и дождливое, особенно во второй половине, лето, сырая осень, а весна солнечная, но с неустойчивой погодой. Все это объясняется положением

республики в умеренных широтах и, главное, сильным влиянием морского воздуха Атлантики. Эти два фактора и позволили ученым назвать климат Белоруссии умеренно континентальным, влажным.

Влияют на климат и внутриматериковые воздушные массы. Арктический воздух, проникающий в Белоруссию, всегда вызывает резкое похолодание. При этом температура воздуха зимой, например, может понизиться до 40—44° мороза. Тепловой режим Белоруссии формируют солнечная радиация и приносимые сюда воздушные массы. Влияние тропических воздушных масс на климат Белоруссии не столь сильно, как воздушных масс умеренных широт и Арктики. Оно сказывается в основном на юго-востоке республики. Тропические воздушные массы приносят жару и сухость.

Средние годовые температуры воздуха здесь изменяются от 7,4° в Брестской до 4,4° в Витебской областях. В направлении с юго-запада на северо-восток уменьшается и продолжительность вегетационного периода (число дней с температурами выше 5°) — от 208 до 178 дней.

Самый теплый месяц в Белоруссии, как и везде в средней полосе Русской равнины, — июль, а самый холодный — январь. Но нередко самые теплые и самые холодные дни опаздывают и приходят в августе и феврале. В этом сказывается переходный характер климата республики от морского к континентальному.

Годовые амплитуды температур воздуха (разница между средними температурами самого теплого и самого холодного месяцев) увеличиваются по мере удаления от Атлантического океана. На западе республики (Гродно) они примерно равны 23°, а на востоке (Чериков) — больше 26°.

Близость территории к Атлантическому океану, интенсивная циклоническая деятельность, приуроченная к полярному и арктическому фронтам, и большая влажность воздуха влияют на количество осадков, выпадающих в Белоруссии. В центральной и северо-восточной ее частях их 600—650 мм, на юге и юго-западе — 550—600 мм и менее, а на наиболее возвышенных местах — 650—700 мм. Количество осадков не всегда одинаково: в засушливые годы их иногда выпадает меньше 300 мм, но зато во влажные больше 1000 мм. Самые резкие колебания атмосферных осадков характерны для Восточного Полесья, где более континентальный климат.

За теплый сезон выпадает больше $\frac{2}{3}$ годового количества осадков. В Белоруссии каждый второй день с осадками. Чаще они выпадают летом, зимой и осенью, реже — в апреле и мае. Самый дождливый летний месяц — июль. Но бывают годы, когда в некоторых районах, особенно на юге и юго-востоке, все лето стоит засушливая погода.

В конце октября (на северо-востоке) и в середине ноября (на юго-западе) обычно выпадает первый снег, а через месяц с небольшим устанавливается снежный покров. Его мощность в Белоруссии небольшая. В теплые зимы из-за частых и интенсивных оттепелей в некоторых районах снега нет вовсе. Сходит он обычно в середине апреля на северо-востоке и в первой половине марта на юго-западе, но в холодные весны может еще укрывать землю даже во второй половине мая.

Так как в Белоруссии морозы относительно слабые, то снег здесь хорошо предохраняет почву от промерзания. На юго-западе супесчаные и суглинистые почвы

промерзают на 30 см, на востоке более чем на 60 см. Во вторую половину марта и первую апреля они полностью оттаивают.

Чтобы читатель получил более полную картину климата Белоруссии, расскажем о погоде всех сезонов года.

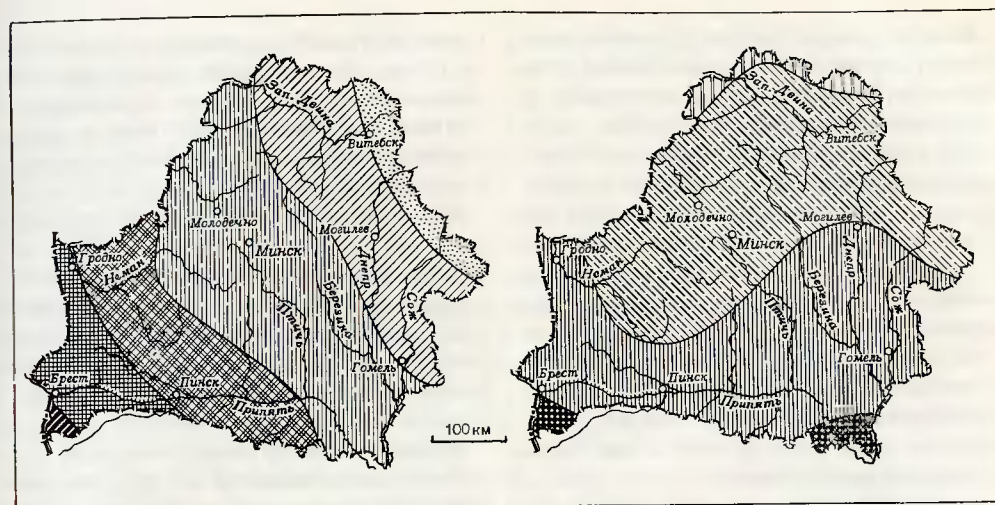
Весна. Еще задолго до того, как сойдет снег, — в начале марта появляются первые признаки весны. Дни становятся длиннее, а ночи короче. Яркие весенние лучи солнца сильно припекают, и снег начинает быстро таять. С крыш и ветвей деревьев свешиваются сосульки; звенит капель, хотя в тени еще настоящая зима.

Проходит еще немного времени, и на склонах возвышенностей по дорогам уже бегут ручьи, на полях появляются проталины влажной земли, хотя в лесу снег еще лежит нетронутым. Деревья здесь как бы в снежном плену, и только на опушках, на припеке, из-под снега начинают выглядывать веточки и лапки елей. А если солнце особенно сильно пригреет, то ясно видно, как лес «встает». Это освобождаются от плена тонкие стволы деревьев и веточки, которые пригнулись зимой и примерзли к земле под тяжестью наваленного на них снега.


Дороги резко выделяются своим темным цветом, и днем сюда прилетают кормиться все весенние птицы. Но это только днем. Морозы, которые в начале весны повторяются почти каждую ночь, сковывают поверхность земли и ручьев тонким ледяным покровом.

Под влиянием теплого воздуха, проникающего с юга и юго-запада, и весенних дождей снег постепенно сходит и наконец совсем пропадает. Талые воды вызывают бурные половодья: в это время вскрываются все крупные реки республики.

Средние температуры января и июля



Температуры января



Температуры июля



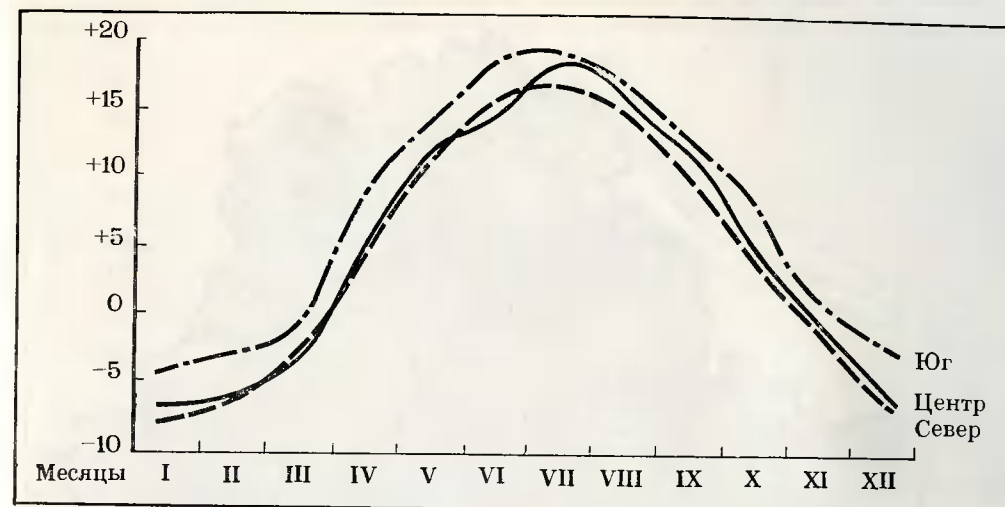
Под яркими лучами весеннего солнца пробуждаются от долгого зимнего покоя почки. Раньше всего они набухают у ивы, вот-вот готовые сбросить свои колпачки. За один день ива может покрыться серебристыми барашками, а на следующий день она уже вся в плюшевых пуховках.

Первый признак пробуждения деревьев от зимнего сна — движение сока под их корой. На юге Белоруссии движение сока у клена начинается с середины, а у березы в конце марта. В средней, наиболее возвышенной части республики движение сока запаздывает на 6—7 дней, а на севере — на две недели по сравнению с югом.

Вслед за движением сока зацветают некоторые деревья и травы. Раньше всех, в первой декаде апреля, в весенний наряд одевается серая ольха, затем, через 4—5 дней, — орешник-лещина.

В период между цветением орешника и появлением листьев у березы зацветают ольха черная, красная верба, волчье лыко,

Ход среднесуточной температуры воздуха



осина, ива-бредина, тополь серебристый, вяз и другие деревья и кустарники. Ива-бредина — первый медонос. Ее весной с нетерпением ожидают пчелы и, конечно, пчеловоды.

Первые весенние цветы появляются сразу же после того, как растает снег. На прогретых солнцем склонах в самом начале апреля распускаются желтоголовые мать-и-мачеха. В лесной тени зацветают липовые цветы волчьего лыка. Вишня, груша, яблоня цветут обычно в середине мая.

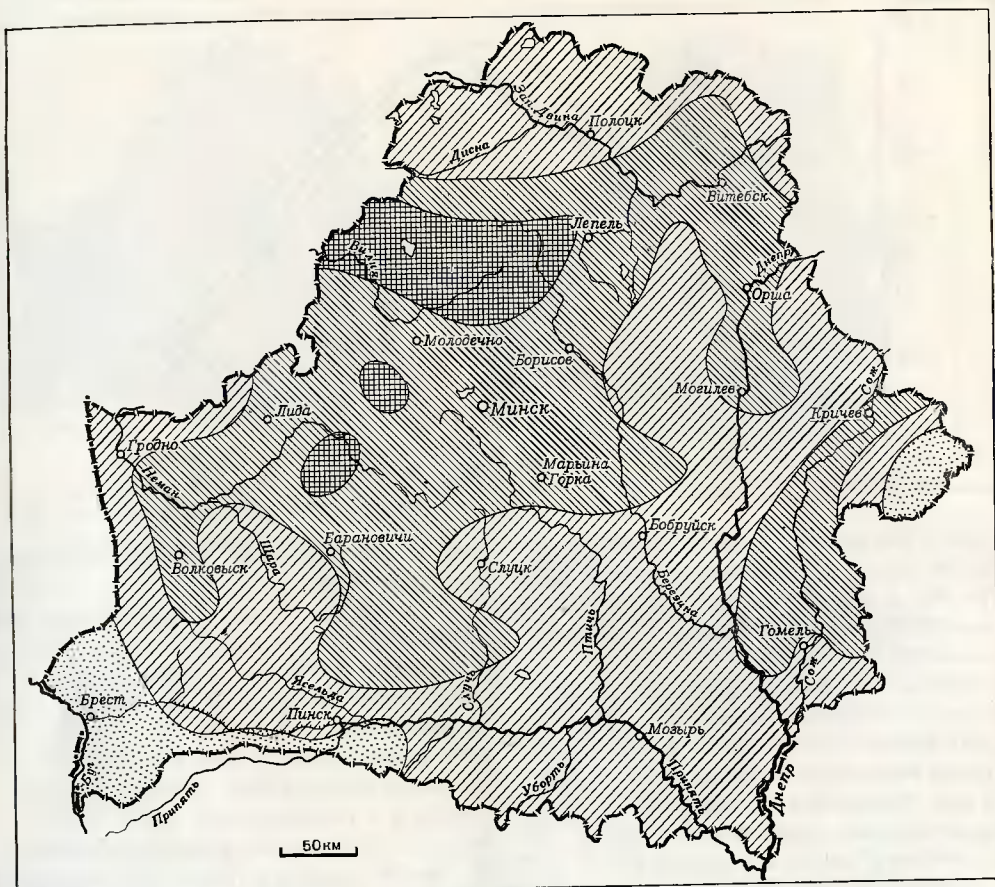
Еще раньше, чем просыпаются от зимнего покоя деревья и кустарники, чувствуют приближение весны птицы. От восхода солнца до заката воздух наполнен их голосами. Это собираются на север к местам своих постоянных гнездовых снежири, свиристели, чечетки. Первую восточку весны приносит большая синица. Ее песню можно слушать уже в первой половине марта, а в теплые зимы в конце января или в начале февраля. Вскоре после этого следует ожи-

дать перелетных птиц. Самыми первыми прилетают грачи.

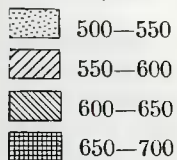
В двадцатых числах марта высоко в голубом небе уже льется звонкая песня жаворонка. Затем из далеких стран возвращаются скворцы и дрозды (обычно уже во второй половине марта). Не заставляют себя долго ждать коноплянки, зяблики, чьи песни звенят в лесу. Позже — в конце апреля и в первых числах мая — появляются ласточки-касатки, слышны протяжное кукование кукушки и трели певца весны — соловья. С этим временем совпадает начало тяги вальдшнепов и массовый прилет гусей.

От пернатых не отстают и четвероногие жители леса. Прыгают по деревьям в поисках пищи белки. В мягком гнезде лежат уже маленькие белочки, которых мать скоро выведет на деревья погулять и побаловать на свежем воздухе. Выходит из норы погреться на солнце похудевший за зиму барсук. В жилище лисицы появляются

Атмосферные осадки



Годовые суммы осадков (в мм)

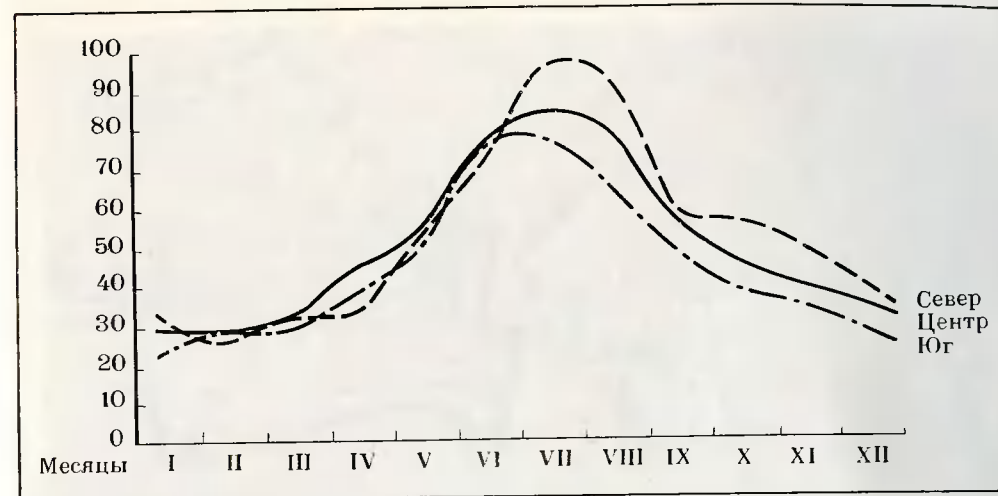


листья, а около лесных рек слышен мелодичный посвист выдры.

Оттаяла земля, и колхозные поля огласились деловым гулом тракторов. Полевые работы раньше всего захватывают юго-запад республики — Брестскую область.

В первых числах апреля трогается в рост озимая рожь. Из яровых культур раньше всего сеют овес (на юге Полесья — обычно в первой декаде апреля, а на се-

Атмосферные осадки



вере — в конце апреля и начале мая), затем ячмень и яровую пшеницу. В конце апреля на юге и в середине мая на севере сажают картофель, немного позже сеют лен и некоторые другие культуры. Сев кукурузы примерно совпадает со временем цветения черемухи и вишни и проводится на юге БССР в начале, а на севере в середине мая.

Весной погода в Белоруссии неустойчивая, с частой сменой холодных и теплых ветров. При вторжении арктического воздуха температура может понизиться до 20° мороза. В тихие ясные ночи в пониженных местах на поверхности почвы бывают заморозки. На возвышенностях и открытых местах они наблюдаются реже. Заморозки прекращаются обычно в начале мая, а поздние возможны даже летом.

Весной чаще выпадают дожди, но одновременно усиливается и испарение, поэтому увеличивается потребность во влаге у культурной растительности.

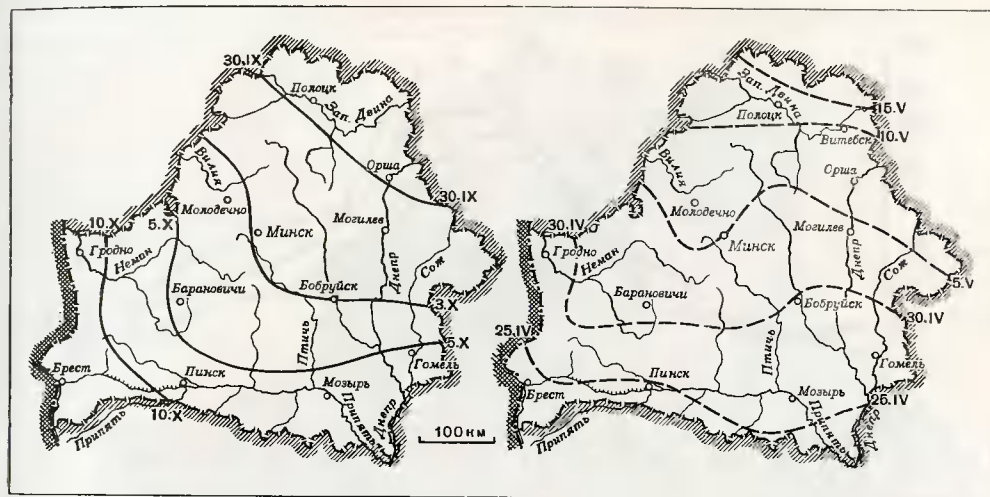
Типичный весенний месяц — апрель. Средние суточные температуры в это время колеблются от 0 до 10°. Но бывают дни, особенно часто на юге республики, когда температура воздуха в дневные часы поднимается до 20° и выше.

Лето. Оно в Белоруссии начинается в мае и заканчивается в третьей декаде сентября — начале октября.

С каждым днем над горизонтом все выше поднимается солнце, и его горячие лучи сильно нагревают поверхность земли. В июне день становится в два раза длиннее ночи. Средние температуры самого теплого месяца (июля) на севере 17°, а на юге 19°, но в отдельные дни, когда с юга и юго-востока проникает тропический воздух, стоит 30-градусная жара. Временами в разгаре лета неожиданно резко холодает, иногда даже выпадает снег. Причины этого — вторжение арктического воздуха.

Больше всего ясных дней летом. Но даже и в это самое лучшее время года в респуб-

Заморозки



лике почти половину дней стоит облачная погода.

Летнее утро чаще всего тихое, ясное. Днем поднимается ветер, на небе появляются легкие кучевые облака, но к вечеру опять становится тихо и ясно. Ночью, а иногда к вечеру появляется роса. При сильном охлаждении поверхности земли образуются туманы. Они стелются по низинам, а утром рассеиваются.

К концу лета чаще стоит ясная теплая погода.

Ветры летом дуют слабее, особенно в ночное время, но иногда бывают ураганы и даже смерчи.

Лето — самый влажный сезон в Белоруссии. Больше всего осадков приносят ливневые дожди. Иногда вместе с дождем выпадает град. Градины чаще всего не особенно крупные, но бывают «великаны», весящие 200—300 г. Град сбивает цветы, листья, плоды, подламывает стебли растений и особенно опасен, когда сопро-

Весна



Зима



Это самая пасмурная пора года в Белоруссии. В декабре в среднем почти 25 дней без солнца. Лучи декабрьского солнца, достигающие поверхности земли, почти ее не греют, так как угол наклона их очень мал и они на 40—70% отражаются свежавшим снегом.

Зима в республике теплее, чем в восточных районах европейской части СССР, расположенных в более южных широтах. Так, средние температуры января в Минске на 8° выше, чем в Куйбышеве, а в Бресте — на 6,5° выше, чем в Саратове. Это объясняется тем, что в это время года в Белоруссии господствует морской воздух с Атлантики. Он и определяет характер зимней погоды, вызывает частые оттепели, повторяющиеся

листьев. Отсутствие даже слабого ветерка создает иллюзию обилия тепла и света. Особенно тепло днем благодаря прогреванию приземного слоя воздуха. В дневные часы температура может подняться до 25—27°. Ночью во многих местах, особенно в замкнутых котловинах и на болотах, образуются густые туманы. Они иногда долго не рассеиваются, мешая прогреву почвы и воздуха и вызывая неоднородное распределение температуры по территории.

Но это «осеннее лето» может исчезнуть за одну ночь. Вместо него приходит поздняя осень с постепенно нарастающими холодами и морозящими дождями.

Осенняя погода неустойчива: то мороз, то дождь, а затем снова сияет солнце и становится теплее. В исключительных случаях в октябре бывают грозы. Одна из них пронеслась 7 октября 1955 г. над Минском. В тот день осеннее небо внезапно озарили яркие вспышки молнии, а затем раздался глухой раскат грома. Молния повторилась несколько раз. Днем раньше грозы прогремели на юге Белоруссии. Метеорологи считают, что эти явления были вызваны циклоном.

В ноябре свыше 20 дней пасмурные. В эту пору с каждым днем более тихим и утрюмым становится лес. Под порывами ветра в ожидании первого снега тревожно гудят верхушки деревьев. На смену улетевшим журавлям, аистам, ласточкам с севера прилетают снегири, свиристели и другие птицы. Приближается тяжелая пора для обитателей лесов — зима.

Зима. Она приходит в Белоруссию в конце ноября. Продолжительность ее в различных частях республики неодинакова — от 106 дней на юго-западе до 144 на северо-востоке.

короче, чаще идут унылые дожди и повторяются заморозки. В разрывах между облаками, затягивающими нередко все небо, четко видны стаи улетающих журавлей, ласточек и других птиц. Покидают свои гнездовья скворцы. Еще в августе улетели стрижи, лволги, сизоворонки. Потянулись на юг и гуси. Готовятся к долгой зимовке лесные звери. Многие из них меняют свой летний наряд на зимний.

По-своему прекрасен осенний лес. В желтые, золотистые, фиолетовые цвета окрашены листья деревьев. В середине сентября, вскоре после первых заморозков, начинается листопад, а уже в октябре деревья стоят почти голые, готовые погрузиться в зимний сон.

Изменила осень реки и озера. Вода в них становится с каждым днем чище, прозрачнее и холоднее.

Типичные осенние месяцы — октябрь и ноябрь. В некоторые годы в октябре более 20 дней с морозом, а в ноябре уже почти все. Температура воздуха может понизиться в октябре до -15° , а в ноябре — до -25° , хотя средние месячные температуры почти на всей территории Белоруссии все еще положительные.

Осенью поверхность земли постепенно охлаждается. Усиливаются западные и юго-западные ветры. В первой половине осени (примерно до середины октября) нередко в Белоруссию проникает более теплый воздух с Украины. С ним словно возвращается опять лето. Этот осенний возврат тепла продолжается несколько дней, а иногда и несколько недель. В это время небо отличается удивительной ясностью, на нем почти нет облаков. Медленно плывет в почти неподвижном воздухе паутина. Блестит на солнце золото пожелтевших и опадающих

вождается сильным ветром и ливнем. Обычно градовое облако проходит неширокой полосой, которая движется над землей с большой скоростью.

Хотя за год в Белоруссии выпадает больше влаги, чем испаряется, но в начале лета (май — июнь), когда она особенно нужна для развития озимых и яровых культур, часто ее бывает очень мало. Поэтому растения пользуются тем запасом влаги, который образовался осенью и во время весеннего таяния снега.

Лето — время роста и созревания основных сельскохозяйственных культур. Колошение озимой ржи наступает на юге республики в двадцатых числах мая, а на севере — в конце мая — начале июня, почти на две недели позже. На 3—4 дня запаздывает наступление этой и следующей фазы в возвышенных районах. Примерно через 15 дней после начала колошения озимая рожь цветет, а месяц спустя вступает в стадию восковой спелости — на юге в первых, а на севере в двадцатых числах июля. Уборка озимых начинается на юге в середине, а на севере в конце июля.

Яровые убираются на юге обычно в конце июля, а на севере — во второй половине августа. Картофель роют в сентябре. В июле созревает вишня, а в августе и сентябре — яблоки, груши и сливы.

Летнего тепла в Белоруссии вполне достаточно для созревания всех основных сельскохозяйственных культур средней полосы европейской части СССР, а местами даже винограда и абрикосов.

Осень. Раньше всего, в сентябре, осень наступает на севере и востоке Белоруссии, на юге и юго-западе республики она дает о себе знать несколько позже — в начале октября. В это время дни становятся все

в декабре и феврале обычно через каждые 3—5 дней. При этом температура воздуха поднимается до 5—6°, а в южных районах и выше. Нередко оттепели совсем сгоняют снег с полей.

Часто после оттепели сразу устанавливается морозная погода, и поверхность земли покрывается ледяной коркой. Снег, который затем выпадает, не задерживается на ней и сдувается ветром в пониженные места. Озимые культуры и многолетние травы, оказавшиеся подо льдом, иногда вымерзают. Чтобы помочь растениям, ледяную корку разрушают специальными тяжелыми катками.

Бывают зимой и необычайные явления. В 1958 г. всю первую половину января в Минске стояла очень теплая, с длительными оттепелями погода. Температура воздуха колебалась от 0 до 2° тепла. Временами шел дождь со снегом. 18 января утром была тихая и ясная погода. Вдруг в 9 часов 30 минут на город надвинулись густые тучи и начался обильный снегопад. Порывы шквального ветра достигли 18 м/сек, завывала метель, стало темно как ночью. В учреждениях и квартирах пришлось включить свет. Внезапно среди завывания ветра и метели раздались сильные раскаты грома и заблестела ослепительная молния. Снежный шквал с грозой продолжался около 15—20 минут. Вскоре небо очистилось от туч, ветер улегся, установилась солнечная погода, а температура воздуха несколько понизилась.

Гроза была вызвана вторжением холодного арктического воздуха через Норвежское море и Скандинавию. Удерживавшийся до этого в Белоруссии теплый воздух стал бурно вытесняться вверх более плотным арктическим. В результате быстрого

подъема теплого воздуха образовалась мощная облачность с сильными грозовыми явлениями, обильным снегопадом и шквальным ветром, что вызвало некоторое похолодание. Гроза в январе — редкое явление природы в Белоруссии, за последние 100 лет оно отмечено впервые.

Но не всегда в республике зимой тепло. Проникающий сюда с севера и северо-востока воздух Арктики обычно приносит ясную погоду с сильными морозами.

Осадки зимой выпадают приблизительно один раз в 2—3 дня, но общее количество влаги, приносимое ими за это время, в 2—2,5 раза меньше летнего.

Снежный покров устанавливается на территории Белоруссии в декабре и лишь на юго-западе — в первых числах января. Его толщина постепенно увеличивается и становится наибольшей в середине февраля. После этого начинается сначала медленное, затем все более быстрое его оседание и разрушение. Снег сходит на юго-западе в конце февраля, а на северо-востоке — в начале апреля, т. е. почти на шесть недель позже.

Тихим, вымершим кажется лес зимой. Но это чисто внешнее впечатление. И в эту пору он живет. Повсюду — под кроной льда лесных речушек, в молчаливых оспинниках, в притихших борах, на дорогах и болотах — заметны следы его постоянных обитателей.

С наступлением холодов на юг улетели многие пернатые — дрозды, скворцы, пчелы, сизоворонки, но их место заняли мохноногий канюк, снегирь, чечетки. Постоянно обитают в наших лесах длиннохвостые синицы, чижи, зеленушки. В бору хозяйничает дятел, а на снегу виден след белой куропатки. В дуплах деревьев живет

белка, где-то притаились куница, горностаи, ласка, рысь.

Лесные ручьи и речки — царство выдры и норки. Не страшна зима и самому ценному жителю водоемов — бобру. А в заповедниках Белоруссии зимует еще больше животных; здесь вы встретите благородного оленя, лося, косулю, дикого кабана, зубра.

Реки и озера

В республике много рек и озер. Среди них есть большие и совсем крохотные, судоходные и не имеющие транспортного или другого важного хозяйственного значения.

Все реки Белоруссии принадлежат бассейнам двух морей — Черного и Балтийского. К бассейну Черного моря относится система Днепра, а к бассейну Балтийского моря — система Западной Двины, Немана, Буга и Ловати.

Главный водораздел этих бассейнов проходит в направлении с северо-востока на юго-запад: по Оршанской и Минской возвышенностям, через Копыльскую гряду, по северо-западной окраине Полесья. Около города Пружаны, Брестской области, он поворачивает на юг, пересекает Днепровско-Бугский канал и переходит на территорию Украинской ССР.

Водоразделы основных речных бассейнов более четко выражены на возвышенностях, а на низменностях Полесья они еле уловимы. На плоских водоразделах нередко верховья рек одного бассейна близко подходят к верховьям другого, а иногда реки двух различных бассейнов берут начало из одного и того же болота. Эту особенность издавна использовал человек, соединяя их каналами.

В Белоруссии около 3000 рек (длиной 5 км и более). Их общая протяженность превышает 51 000 км. На севере рек больше, а на юге меньше. Питаются они талыми, дождевыми и грунтовыми водами. Белоруссия — равнинная страна, поэтому ее реки текут медленно. Режим их резко меняется по сезонам года.

Ранней весной, как только температура воздуха поднимается выше 0°, начинает таять ледяной покров. Лед постепенно становится рыхлым, теряет свою прочность. За 5—10 дней до вскрытия реки по ней уже не рискнет пройти ни один пешеход.

Перед вскрытием крупных рек обычно начинается подвижка льда. За несколько дней до этого вдоль берегов часто образуются закраины — открытые пространства воды.

Раньше всех вскрываются реки бассейнов Немана и Припяти: они расположены ближе к Атлантическому океану, в местах с более мягкой зимой. Некоторые небольшие мелкие реки этих бассейнов вскрываются уже в первой половине марта. Позже — в самом начале апреля — этот процесс захватывает и северные реки (Западную Двину и ее притоки). При вскрытии рек начинается ледоход. Он обычно длится 5—10 дней. На южных реках, где толщина льда меньше, чем на северных, пора ледохода сокращается на 3—4 дня.

В начале апреля крупные, а еще раньше мелкие реки полностью очищаются ото льда. Но в особенно теплые зимы освобождение рек из ледового плена происходит на месяц, а то и на два (Полесье) раньше обычных сроков; в холодные же и затяжные зимы — на месяц позже.

Во время ледохода на некоторых реках в их наиболее узких участках, на крутых

поворотах русла, а также у гидросооружений (плотин), мостов нередко образуются заторы. Под напоромдвигающегося льда местами разрушаются обрывистые берега, повреждаются деревянные мосты и мельничные плотины.

У большинства рек половодье длится 2—2,5 месяца, заканчиваясь в мае, реже в конце апреля или в первой половине июня. На больших реках оно продолжительнее, чем на малых. На Припяти и ее притоках, имеющих широкие заболоченные поймы, половодье нередко затягивается до трех и более месяцев.

Во время половодья особенно быстро, на 15—40 см в сутки, повышается уровень воды в Западной Двине. В исключительных случаях он возрастает на несколько метров. На реках Днепровского бассейна подъем воды происходит медленнее, и на Припяти он равен 15—20 см в сутки.

Реки с низкими берегами весной сильно разливаются, превращая луга и болота в одно большое озеро. В отдельные годы эти разливы приобретают катастрофический характер. От них страдают расположенные вблизи рек селения, участки дорожных насыпей, защитные приречные валы, мельничные плотины и небольшие мосты.

Особенно велики разливы в центральной части Полесья, там, где в Припять впадают Стырь, Пина, Ясельда и Горынь. Здесь вода даже в обычную весну заливают местность на 20 км, а при сильном половодье все притоки Припяти сливаются вместе, образуя сплошное море воды шириной до 30 км.

После спада талых снеговых вод на реках устанавливается летняя межень. Она держится около трех месяцев. В это время крупные и средние реки сильно мелеют, а

небольшие иногда и вовсе пересыхают. Во второй половине лета на реках обычны дождевые паводки. Подобно весеннему половодью они сильнее бывают на севере, чем на юге. На Западной Двине в среднем за летний сезон наблюдается один-два паводка, но в дождливые годы их может быть четыре-пять. Высота паводковых вод 1—1,5 м, а в редких случаях и 6 м. На Днепре и Немане она не выше 3 м, а на реках Полесья летние паводки даже не ежегодны.

В октябре — ноябре из-за частых обложных дождей почти на всех реках наблюдаются осенние паводки.

В конце ноября, когда температура воздуха опускается ниже 0°, реки сковывает лед. Окончательно ледяной покров устанавливается на северных реках Белоруссии обычно в начале, а на южных в конце декабря. Бывают случаи, когда реки замерзают и в начале ноября, а при продолжительной теплой осени и зиме — в январе и даже феврале.

Максимальной толщины (от 35 см на юге до 60 см на севере) речной лед достигает во второй половине февраля или в первой половине марта. Затем он начинает постепенно таять.

Белорусские реки используются для судоходства, лесосплава, строительства гидроэлектростанций. Они служат водоприемниками при осушении болот и заболоченных земель. Речной водой нередко снабжаются население и промышленные предприятия.

Общая протяженность рек и каналов, пригодных постоянно или временно для лесосплава, около 15 000 км. Для судоходства используются главным образом крупные реки — Днепр и его притоки Припять, Березина, Сож; Западная Двина, Неман и

Буг. Длина судоходных речных путей равна 3800 км.

До революции на реках «работали» лишь небольшие водяные мельницы. В советское время на них построены десятки сельских гидроэлектростанций.

Самая крупная река Белоруссии — Днепр. По территории республики на протяжении более 700 км проходит часть его верхнего течения. В начале Днепр течет в узкой долине. В некоторых местах его русла много валунов, а несколько выше Орши он размывает девонские доломиты. Там образовались небольшие пороги. Из-за этого судоходство на нем ограничено. От Орши река поворачивает на юг и постепенно расширяется. Правый берег ее высокий, местами обрывистый, левый — почти на всем протяжении низкий. Берега Днепра покрыты кустарниками и луговой растительностью. В пределах Белоруссии он принимает справа воды Друти, Березины и Припяти, а слева — Сожа. Самая короткая из этих рек — Друть, ее длина немногим более 300 км.

Правый приток Днепра — Березина — протекает в основном по Центрально-Березинской равнине. Река несет свои воды в неглубокой долине, среди залитых лугов и кустарниковых зарослей. Березина используется для судоходства и лесосплава.

Самый большой приток Днепра в Белоруссии, Припять, — основной судоходный путь республики. Русло реки извилистое, сильно разветвленное, с множеством протоков, стариц и заливов. Почти на всем своем протяжении оно беспрерывно изменяется, поэтому в нем часты острова, отмели, косы, перемещаются перекаты, возникают новые изгибы и протоки.

Река Березина несет свои воды в неглубокой долине, среди залитых лугов и кустарниковых зарослей



Припять используется не только для судоходства и лесосплава; она источник водоснабжения населенных пунктов, расположенных вблизи реки. В нее спускают избыточные воды при осушении болот. Река богата рыбой.

Вторая по величине река Белоруссии — Западная Двина. Ее длина более 1000 км, но лишь 350 км из них приходится на территорию республики. Она не так полноводна, как Днепр. В ее бассейне множество озер. Наиболее крупные из них — Освейское, Нежердо и Езершце. Западная Двина отличается от других рек Белоруссии высокими, часто крутыми и обрывистыми берегами, заросшими густым лесом. Русло ее извилистое; в тех местах, где она пересекает древние твердые породы, в нем образовались пороги (Лучихинские, Дисненские). Они очень мешают судоходству. На дне реки много валунов разной величины. Западная Двина таит в себе большие запасы гидроэнергии. Когда будет создан Запдно-Двинский каскад ГЭС и построены плотины, коренным образом изменится ее режим. Она станет важной судоходной магистралью. Крупных притоков у Западной Двины нет. Самые важные — Дрисса и Дисна.

На северо-западе течет Неман (белорусы называют ее Нёман) — третья по величине река республики. Он начинается на южных склонах Минской возвышенности. Его длина — 937 км. Неман несет свои воды по территории Белоруссии на протяжении 480 км. До города Гродно он течет в общем в северо-западном направлении, а от Гродно до Каунаса — в северном. В своем нижнем течении река пересекает моренные отложения с меловыми отторженцами, поэтому здесь у нее высокие крутые берега и каме-

нистые перекаты, русло суживается до 60 м, а скорость течения возрастает в 3—4 раза. Весной Неман, натолкнувшись на этот естественный подпор, сильно разливается по Верхне-Неманской низине, и ширина его тогда местами достигает почти 8 км. Неотрядные водные просторы, полужатонные кусты и деревья, виднеющиеся вдали леса придают Неману в это время года необычайную красоту. Русло реки почти на всем протяжении извилистое, дно песчаное, на некоторых перекатах покрыто гравием, берега в основном песчаные, легко размываемые. Для судоходства Неман используется в настоящее время только от устья реки Щары. Но в будущем, когда отрегулируют сток и расчистят фарватер, пароходы будут отходить от Столбцов.

Самый крупный левый приток Немана — Щара. Она по плану строительства Черноморско-Балтийского водного пути соединится с рекой Ясельдой — притоком Припяти.

Справа в Неман, уже за пределами Белоруссии, впадает река Вилля длиной более 500 км, из которых 275 км приходится на территорию республики. Она берет начало на склонах Минской возвышенности. Русло ее извилистое, с заболоченной поймой. Ниже города Сморгонь река врезается в моренные наносы и берега ее становятся высокими. На этом участке в русле есть каменные пороги и перекаты, мешающие развитию судоходства.

В Белоруссии верховья рек различных бассейнов подходят близко друг к другу. Это позволило соединить их Днепровско-Бугским, Огинским, Августовским и Березинским каналами.

Днепровско-Бугский канал связывает Припять с правым притоком Буга рекой

*Неотъемлемый элемент ландшафтов
Белоруссии — озера*



Мухавец. Огинский, или Днепровско-Неманский, канал связывает левый приток Припяти — Ясельду с левым притоком Немана — Щарой. Березинский канал соединяет Днепровскую Березину с левым притоком Западной Двины — Уллой, а Августовский — реку Неман (в 32 км ниже города Гродно) с рекой Бобр, относящейся к бассейну Вислы.

В настоящее время действует только Днепровско-Бугский канал, остальные нуждаются в коренной реконструкции.

В республике около 4000 озер. Если в ясную погоду летить над Белоруссией, то с борта самолета хорошо видно, как широко разливаются они или блестят пятнами среди лесов и болот.

Больше всего озер на северо-западе республики и очень мало в ее центральной части. Озера северной части расположены в котловинах, созданных ледником, имеют часто крутые, иногда даже отвесные берега, которые чередуются с плоскими, подчас заболоченными пространствами. Глубины их нередко превышают несколько десятков метров.

Север Белоруссии называют Поозерьем, краем озер. Здесь их больше двух тысяч.

Почти половина водоемов славится своими рыбными богатствами. Обычно озера небольшие, и только некоторые разливаются на десятки километров. Самое крупное озеро — Нарочь, его площадь — 80 кв. км. Оно лежит в красивой залесенной местности у южной окраины Свенцянской возвышенности и протянулось почти на 13 км с запада на восток. Глубина его местами более 20 м.

К крупным озерам здесь также относятся Мядельское, Дрисвяты, Освейское, Снуды-Струсто, Дриваты, Нежердо.

Озера южной части республики — Белорусского Полесья разместились в плоских, часто заболоченных понижениях. Они имеют низкие, заболоченные берега, окаймленные болотной растительностью — камышом и тростником. Это большей частью остатки огромного древнего водоема, когда-то существовавшего в Полесье. Глубины их небольшие. Самое крупное из них — озеро Червоное (бывшее Князь-озеро). Оно раскинулось среди обширных болот Туровщины и в настоящее время быстро зарастает.

Озера имеют важное значение. Они обеспечивают водой города и села, вместе с реками служат транспортными путями.

Ил, накапливающийся на дне озер, используется в качестве удобрения и химического сырья (сапропель). На берегах водосмов возникли здравницы. Но самое большое их богатство — рыба.

Почвы

Положение Белоруссии в лесной зоне, влажный климат и равнинная поверхность определили особенности ее почвенного покрова. В республике преобладают дерново-подзолистые почвы. Они занимают почти 70% территории. Менее распространены дерново- и торфяно-болотные, пойменно-луговые и другие, образовавшиеся в последнюю эпоху.

Дерново-подзолистые почвы малоплодородны, но, если их удобрить, плодородие их резко возрастает.

Различные виды этих почв неодинаковы по своему плодородию, поэтому и значение их для сельского хозяйства различное. Наиболее пригодны для земледелия суглинистые почвы, залегающие на лёссовидных породах, на озерных или моренных суглинках. Больше всего их на Оршанско-Могилевской равнине, Белорусской гряде, Витебской, Свенцянкой и других возвышенностях. Несколько беднее супесчаные почвы, образовавшиеся на моренных и водно-ледниковых наносах Центрально-Березинской и Лидской равнин. Если их «подкормить», то на них можно с успехом выращивать все сельскохозяйственные культуры средней полосы. Самые бедные, песчаные почвы покрывают более высокие места Полесья, Центрально-Березинской равнины и Неманской низины. Участки с такими почвами распахиваются очень редко.

В холмистых районах, в верхней части склонов, нередко малоплодородные почвы, лишенные гумусного, а иногда и подзолистого горизонта. Наоборот, у подножия склонов располагаются неравномерными узкими полосами участки намывных почв. Такие почвы довольно плодородны и нередко используются под огородные и полевые культуры.

Почти четверть территории Белоруссии занята дерново- и торфяно-болотными почвами. Они характерны для низин с избыточным увлажнением и особенно широко распространены в Полесье и на Центрально-Березинской равнине. Верхний слой таких почв гумусный, с полуразложившимися растительными остатками или торфяной, а нижний — оглеенный. Дерново-болотные почвы, покрывающие окраины болот или низины, нередко содержат много веществ, необходимых для развития сельскохозяйственных культур. Теперь эти земли осушают, и они становятся пригодными для полеводства. Из торфяно-болотных наиболее ценны и широко распространены почвы низинных болот. Значительно меньше почв переходных болот. Наименее пригодны для распашки почвы верховых болот. Огромные массивы таких земель на Полоцкой низине и Центрально-Березинской равнине.

В долинах рек распространены пойменно-луговые почвы с одним или несколькими гумусными горизонтами. На центральной пойме они часто довольно плодородны, в прирусловой же ее части беднее. На некоторых пойменных гривах есть участки с бедными дерново-подзолистыми почвами. В притеррасной пойме и в замкнутых котловинах в условиях заболачивания нередко торфяно-болотные почвы.

В тех местах, где близко к поверхности залегают карбонатные породы (мергель, мел, известняк) или грунтовые воды с карбонатами, распространены очень плодородные перегнойно-карбонатные почвы (близ Мстиславля, Волковыска, Турова и Давид-Городка). Но они занимают очень небольшую площадь — всего 0,5% территории республики.

Растительность

На просторах Белоруссии зеленым ковром раскинулись леса, болота и луга. Там, где почвы сухие суглинистые или супесчаные, обширные пространства распаханы, а леса и болота занимают лишь небольшие участки. Наоборот, на песчаных и заболоченных низинах настоящее царство леса, болот и сырых лугов. Республика расположена на стыке подзон смешанных и широколиственных лесов. Лесами покрыта $\frac{1}{3}$ территории. Белоруссия не относится к типичным лесным районам, хотя по лесистости она занимает четвертое место среди союзных республик. На ее территории сравнительно мало крупных лесных массивов, но нет здесь и безлесных районов. Леса, как острова, разбросаны по всей республике. Большие белорусские леса называют пущами. Самые значительные из них Беловежская, Гродненская, Налибокская. Огромный ущерб лесным богатствам Белоруссии был нанесен в годы Великой Отечественной войны. В результате варварского уничтожения фашистскими оккупантами площадь лесов сократилась почти вдвое. Лишь благодаря принятым мерам по лесовосновлению она была восстановлена, хотя по запасам древесины прежний уровень еще

не достигнут. Особенно богаты лесами Минская и Гомельская области. Здесь средняя лесистость выше 30%.

Разнообразны, красивы и приветливы белорусские леса. В них наряду с местными породами — сосной, дубом, кленом — растут завезенные сюда из других районов нашей Родины сибирская лиственница, амурский бархат, маньчжурский орех.

Больше всего в Белоруссии хвойных лесов — 68%. На долю осиново-березовых и ольховых приходится 27%, а широколиственные леса занимают лишь 5%.

Важнейшая порода — сосна (60%). Она очень хорошо растет на песчаных почвах Белоруссии. Сосна — отличный строительный материал. Из ее древесины получают ценные химические продукты: деготь, смолу, сажу, канифоль, скипидарное масло. Сосновые леса есть во всех областях республики. Состоят они преимущественно из сосны обыкновенной. Лишь недавно здесь начали культивировать крымскую и черную сосну.

Сосновые леса в направлении с севера на юг меняются. На севере Белоруссии они довольно однообразны. Обычно это боры без подлеска, с травяно-кустарничковым ярусом из брусники, черники, вереска, овсяницы овечьей, средней и малой грушанки и других, преимущественно северных растений. В средней и южной части в состав сосновых лесов входят дуб и другие широколиственные породы. Из западноевропейских травянистых растений характерны метельчатые злаки: трехзубка лежачая и булавоносец седой. Из южных кустарников преимущественно на песках растут дрок красильный и ракитник русский, а из стелющихся трав — гвоздика узко-чашечная, качим пучковатый, козлобород-

Почвы



- | | |
|---|--|
| Дерновые и перегнойно-карбонатные суглинистые | Дерново-подзолистые песчаные с супесчаными, часто заболочиваемые |
| Дерново-подзолистые глинистые | Торфяно-болотные (верховых, переходных и низинных болот) |
| Дерново-подзолистые суглинистые | Пойменно-луговые разного механического состава |
| Дерново-подзолистые пылеватосуглинистые | |
| Дерново-подзолистые супесчаные | |

ник украинский и белорусский (местный вид), луговой шалфей.


В борах обычно хорошо развиваются мхи и лишайники, хотя состав их меняется в зависимости от почвы и ее влажности. На сухих оподзоленных песках обычны лишайниковые боры с древесной невысокого качества. На супесчано-суглинистых почвах с небольшим увлажнением распространены полндревесные боры-зеленомошники с вереском, черникой и можжевельником. При заболачивании почв боры из зеленомошников превращаются сначала в долгомошники с кукушкиным льном, хвощами, осоками и молинией. Затем при сильном заболачивании в них развивается сфагновый покров с багульником и голубикой. Поэтому сосна здесь растет плохо. Лес редет и уступает место верховому болоту. Около рек и ручьев в борах очень густой травостой, много папоротников и кустов таволги. В таких местах сосна растет хорошо, высота деревьев больше 30 м. Древесину лучшего качества дают боры, к которым примешиваются дуб, липа, лещина. Они растут на относительно богатых питательными веществами дерново-подзолистых или дерново-карбонатных почвах. На территории Белоруссии прослеживаются три полосы лесов — северная, средняя и южная.

Их различия хорошо показывают ель, дуб, граб. На севере, где климат холоднее, ель занимает до 25% лесной площади. Дуб и некоторые другие широколиственные породы образуют там незначительную примесь. Для средней полосы Белоруссии характерны леса из граба, ели и дуба. На юге, где климат более теплый, хорошо произрастают грабово-дубовые леса, ель же почти исчезает.

Леса, состоящие из дуба и ели, простираются от северной границы республики на юг, до линии Лида — Червень — Костюковичи. Широколиственные и еловые массивы здесь чередуются с сосновыми. Основная зональная порода на севере — европейская ель. Ее древесина — ценное сырье для лесохимической промышленности и хороший строительный материал. Ель хорошо растет на суглинистых и супесчаных влажных, но незаболоченных почвах под кронами других деревьев. Как наиболее теневыносливая порода, она всюду, где благоприятствуют почвы, занимает господствующее положение. Дуба в лесах севера Белоруссии очень мало, а клены, вязы и другие широколиственные деревья вообще единичны. В подлеске растут бородавчатый бересклет, лещина, рябина, реже жимолость. Такие леса нередко густые, темные. В них мало солнечного света, поэтому травяной покров там низкий и разреженный. Самые обычные спутники северных лесов — «таежники» (северная лиственница и кислица). Произрастают в них также ягодные кустарнички, плауны, зеленые и реже сфагновые мхи, кукушкин лен.

Характерны для Белоруссии и ельники. Их здесь несколько типов. На склонах и равнинных участках с супесчаными дренированными почвами раскинулись ельники с покровом из зеленых мхов, с брусничкой или черникой. На суглинистых почвах больше развиты ельники с травяным покровом из кислицы с липой, лещиной и даже дубом. На поймах с подвижными грунтовыми водами растут ельники с преобладанием папоротника или даже осоки с таволгой, а на заболоченных участках — с покровом из кукушкина льна, с хвощом, осокой или молинией. На сухих

Разнообразны леса Белоруссии, ими покрыта $\frac{1}{3}$ ее территории
Сосновый лес



слабоподзоленных песках ель уступает место сосне, черника — бруснике, а в напочвенном покрове появляются лишайники. Чистые ельники — рамени более характерны для Витебской области. В средней полосе ель чаще всего лишь примесь в смешанных разнообразных по своему составу лесах.

Эта полоса на юге прослеживается приблизительно по линии Ружаны — Ганцевичи — Глуск — Светиловичи. В отличие от северной полосы здесь меньше ели — всего 10%, но зато больше дуба (5%) и других широколиственных пород. На востоке появляются чистые дубравы, а на западе — смешанные леса — пуши: Боловжская, Ружанская, Налибокская. «Царь»

Дубрава



этих лесов — черешчатый, или летний, дуб лучше всего растет на суглинистых и лесовидных дерново-подзолистых или наносных луговых почвах. Он ценится за прочную красивую древесину, которая идет на изготовление мебели и различных художественных изделий. На западе встречается спящий дуб. В парках и лесах культивируется красный дуб, выведенный из восточных районов США.

Другое характерное дерево в лесах средней и южной Белоруссии — граб обыкновенный, теневыносливый, но вместе с тем и теплолюбивый. Потому-то он и отсутствует в лесах севера республики. Он легко уживается с дубом, образуя груды*, с елью и сосной в хвойно-широколиственных лесах. Нередко граб высаживают в парках, где он выделяется своей ажурной бархатно-зеленой листвой. Разнообразие и красоту лесам в этих местах придают также остролистный клен, ясень обыкновенный, вяз и липа. Отдельными деревцами растут в них дикая яблоня и обыкновенная груша. В Гродненской и Брестской областях нередко встречается «пришелец» из Средней Европы — хвойное дерево тисс.

В смешанных и широколиственных лесах обычно густой и разнообразный по составу подлесок из лещины, обыкновенного и бородавчатого бересклета, душистой черемухи, ажурной рябины, калины с листьями, похожими на кленовые, ежевики, малины.

В таких лесах очень разнообразны травы. Одни из них дружно цветут весной до появления листвы на деревьях, когда солнечные лучи еще свободно проникают меж-

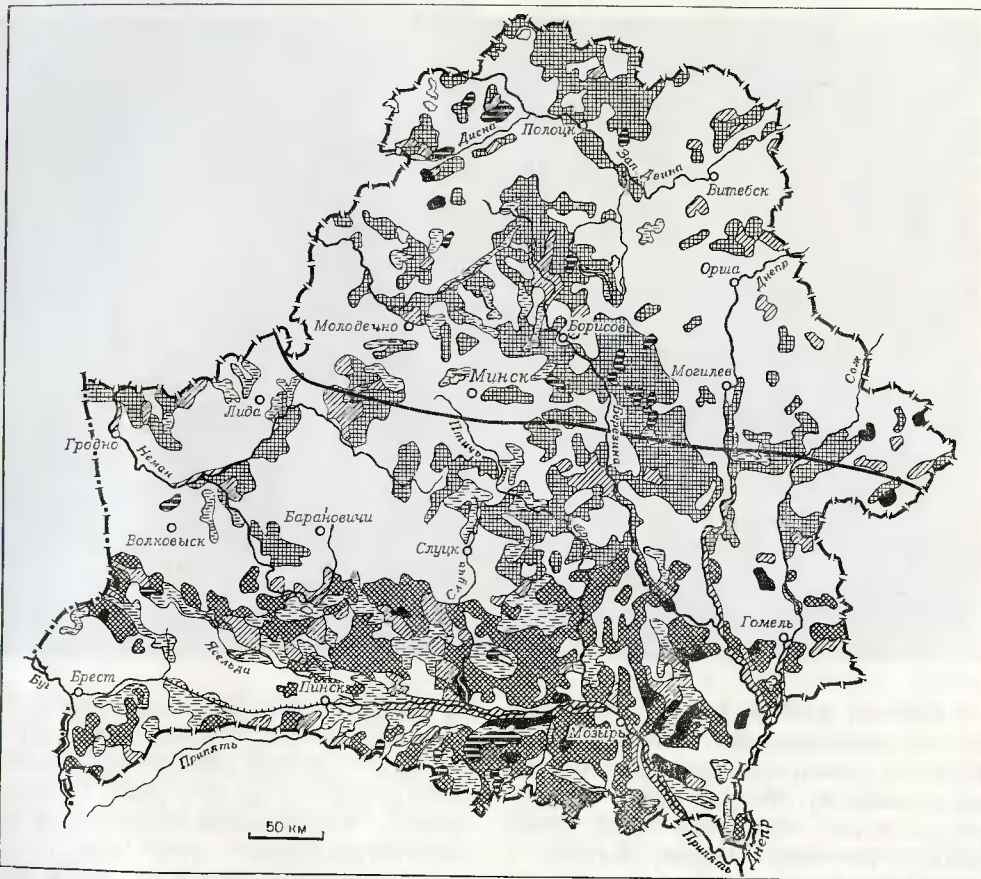
* Груды — леса, состоящие из дуба и граба.

ду ветвями, а почва хорошо увлажнена, другие зацветают летом. Летние травы не образуют яркого красочного ковра, подобного весеннему. Весной цветут нежная, но ядовитая ветреница, спие-лиловая фиалка, душистый ландыш, медунца с мелкими то пурпурными, то голубыми цветами, а летом — осоки, злаки, копытень с округло-сердцевидными листьями, арника горная с крупной темно-желтой цветочной корзинкой и многие другие. Мхи в этих лесах развиты слабо. Им мешает здесь расти слой опавших осенних листьев.

Облик широколиственных лесов в разных местах существенно меняется. На сухих слабоподзоленных песчаных и супесчаных почвах равнин и возвышенностей нередко

дубравы с обильно разрастающимся папоротником-орляком, с примесью кислицы и черники. Там, где влажные суглинистые грунты, нередко груды с разнообразными травами. В понижениях с признаками заболачивания почвы нашли себе приют осоково-злаковые дубравы и груды. В пойменных дубравах, подтопленных внешними водами, появляются ясень, ольха; хорошо развиты луговые травы.

Южная полоса лесов занимает Полесье. Для нее кроме груд типичны также сосново-дубовые, ольхово-грабовые, ольхово-ясневые леса, чистые ольшаники и реже дубравы. На долю дуба и других широколиственных пород здесь приходится 12%, а в отдельных районах — даже до 20% лесных



- | | | | |
|--|--|--|--|
| | Сосновые южнотаежные и еловые леса с примесью широколиственных пород | | Пойменные луга в сочетании с кустарниками и лесами |
| | Европейские широколиственные леса (дуб, граб и др.) | | Верховые и переходные болота |
| | Мелколиственные леса (береза, ольха, осина) местами в сочетании с болотами | | Низинные болота |
| | Европейские широколиственно-сосновые леса | | Северная граница распространения граба обыкновенного |

массивов. Дуб избегает заболоченных пространств, предпочитая сухие места с дерново-подзолистой супесчаной или суглинистой почвой. Но нередко он растет и в поймах, занимая там участки с незаболоченными паносными почвами. В подлеске, среди кустарников и трав этих лесов много западноевропейских видов, близких к видам средней полосы лесов Белоруссии и некоторых растений лесостепной зоны.

Везде в Белоруссии: на лесосеках и гарях, в долинах, по низинным и переходным болотам — распространены мелколиственные леса из березы, ольхи, осины, ивы. Типичных травянистых или кустарниковых спутников в них нет. Обычно их роль выполняют растения, переселившиеся сюда из соседних хвойных или широколиственных лесов, с лугов и болот. На водоразделах мелколиственные леса быстро вытесняются хвойными или смешанными.

Зато возле рек, озер и низинных болот для них раздолье. Береза, ольха, осина растут в разных условиях. Бородавчатая береза, хорошо переносящая сухость почвы, обычно предпочитает водоразделы и крутые склоны. Пушистая береза не боится сырости, поэтому выбирает места около озер и болот, особенно в Полесье. Серая ольха произрастает на дренированных почвах северной половины Белоруссии, а ее сестра, черная ольха, — на низинных болотах, образуя особенно обширные поросли в Полесье. Частые спутники черноольшаников — ломкая крушина, калина, козья ива, дикий хмель. Осина избегает сухих песков, и, хотя распространена повсеместно, доля ее в белорусских лесах составляет всего 3%. Ее мягкая древесина идет преимущественно на производство спичек и отчасти бумаги. Из древесины березы и

ольхи изготавливают фанеру, мебель, химические продукты.

Особенность Белоруссии — множество болот. Их образованию способствуют умеренный климат, значительное количество осадков, равнинность рельефа и распространение водонепроницаемых пород, залегающих местами на поверхности или неглубоко под почвой. Заболоченные массивы занимают более 20% территории республики, а собственно болота с торфяниками — свыше 12%. Распространены они в основном на низменных участках, часты также в долинах рек и около озер. Это главным образом травяные низинные болота, составляющие 80% всех болот Белоруссии.

Низинные болота наиболее обширны в Полесье. Прерывистыми, нередко очень узкими лентами они тянутся по поймам рек и орошают озера. Такие болота часто подвержены воздействию весенних разливов рек и озер. Чаще всего здесь растут осоки и злаки: осока ольская и нитевидная, веерник ланцетный, полевица собачья и белая. К ним примешиваются такие водолюбцы, как вахта, сабельник, калужница. Растут здесь, хотя и плохо, зеленые мхи. В котловинах нашли себе приют хвощ болотный и топяной, тростник.

Открытые травяные болота — галы — наиболее распространены в средней части Полесья. Характерны также белы и ольсы — болота с древесно-кустарниковой порослью из пушистой и приземистой березы или из черной ольхи и пепельной ивы.

За вегетационный период облик низинного болота часто меняется. Вот как это описывает один из крупнейших знатоков Русской равнины и основоположников болотоведения известный исследователь Полесья Г. И. Танфильев:

«После спада внешних вод болота покрываются сначала желтым ковром калужницы, а затем появляются осоки, кукушкин лен с розовыми цветками, белые с серебристыми кистями пушицы, золотистые лютики и трилистник (вахта) с бело-розовыми колосьями. Опираясь на них, ползут вверх тонкие шершавые стебли болотного подмаренника, нежные сосенки хвощей, кружевной папоротник, а внизу образуется густой мягкий ковер зеленого мха. К концу июня вид болота меняется. Вместо ярко окрашенных венчиков двудольных цветковых растений теперь зацветают осоки, а вместе с ними и некоторые болотные травы, создающие однообразный серо-коричневый фон из метелок. Среди них выделяются отдельные кисти таволги, зонтики поручейника, вежа, горчичника, красные метелки колосьев плакун-травы и розовые зонтики валерьяны. После сенокоса остается бурый мох и ржавые стебли осок. Затем осоки отрастают, появляются белые звездочки белозора и золотые лютики, а к осени, где посуше, — темно-синие горечавки».

Низинные болота используются как выгоны или сенокосы, хотя их жесткие кислые травы — малопитательный корм. Эффективное хозяйственное использование их возможно лишь после мелпороции. Благодаря ей на смену унылому однообразию Полесской низины теперь приходят нивы и сады. Болота превращаются в высокоурожайные пастбища и сенокосы. Большую пользу сельскохозяйственному производству, особенно в Полесье, принесет регулирование стока, которое ограничит речные разливы и тем самым уменьшит занос осушенных участков песками.

Верховые болота чаще всего расположены на слабодренированных водоразделах.

Встречаются верховые болота и в низинах. Они образуются там на месте старых озер или мертвых сквозных долин.

Сначала верховое болото зарастает сфагновым мхом бурой окраски, а за ним и буровато-красным. Со временем торфяно-моховой покров верхового болота образует слабовыпуклую поверхность, окрашенную не только в бурый или красный, но еще в желтый и зеленый цвета разных оттенков. Смотришь на такое пестрое сочетание красок, и кажется, что природа выткала здесь необычайный ковер, на фоне которого выделяются ажурные кустики багульника и голубики, ягодки клюквы и белые пуховки влагалищной пушицы. Резкий контраст вносят чахлые стволы сосенок, которые, будто по ошибке, попали в этот своеобразный мир. Мхи здесь хозяева. Они не желают делиться с пришельцами ни пищей, ни даже водой, которую с жадностью поглощают, причем в количестве, во много раз превышающем их собственный вес.

Переходные болота травяно-моховые. Часто они развиваются из низинных осоковых болот или соседствуют с ними, располагаясь у подножия склонов, где грунтовые воды выходят на поверхность. Со временем мощность осокового торфа увеличивается и живые осоки из-за недостатка питания отмирают, уступая место мхам, кустарникам ивы и ольхи. Здесь же поселяются береза и осина. Торф таких болот чаще используется как топливо или на подстилку для скота. Переходные болота наиболее распространены в средней части Белоруссии, но отдельными участками встречаются и в других районах.

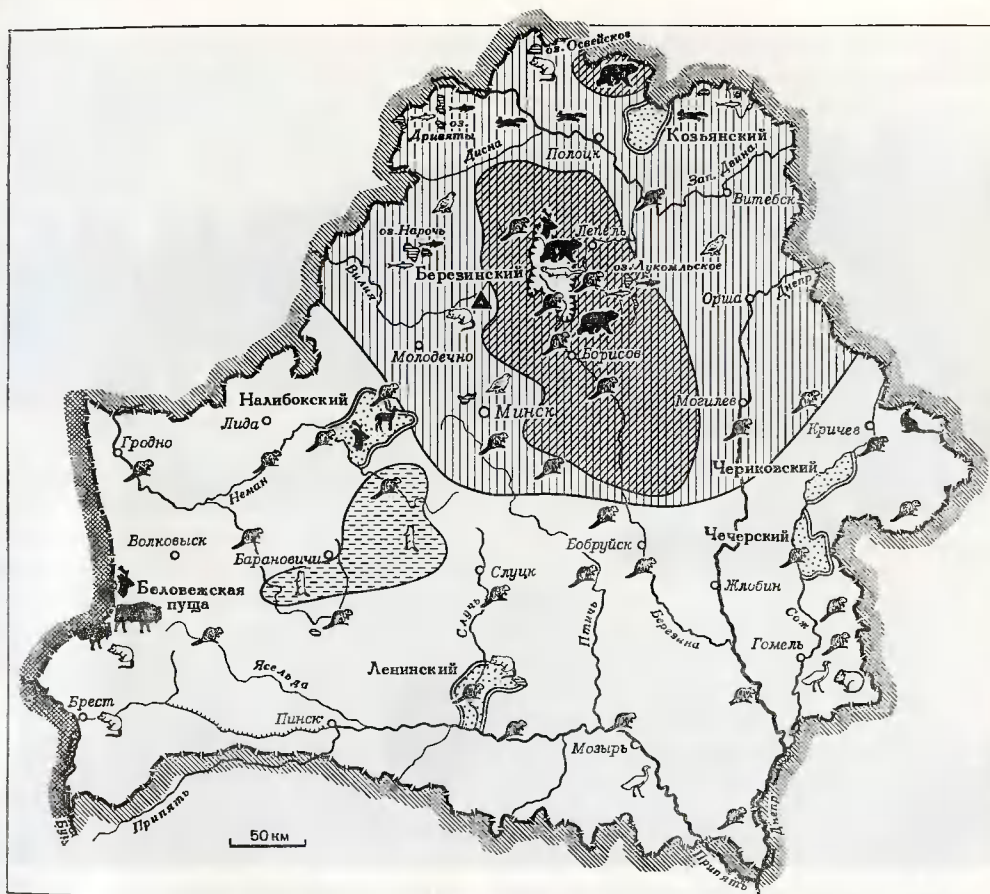
В республике много также лугов. Это одно из ее природных богатств. Здесь два

Особенность Белоруссии — множество болот



вида лугов: суходольные и заливные. Они неодинаковы по составу. Суходольные луга занимают участки междуречий, возникнув на месте лесосек, пожарниц или заброшенных пашен. На сухих участках междуречий и на песчаных грунтах растительный покров таких лугов разрежен. Он состоит из низкорослых жестких трав — овечьей овсяницы, белоуса, кошачьей лапки, седого булавоносца. На пологих склонах с супесчано-суглинистыми почвами расположены

более ценные злаково-бобовые луга. Они богаты красной овсяницей, белой полевицей, луговым мятликом, клевером, разнотравьем и подстилкой из зеленых мхов. На влажных низменных участках раскинулись осоково-злаковые луга с разнотравьем, а по заболоченным местам — осочники с пушицей, хвощами и кислым разнотравьем из раковой шейки, конского щавеля, незабудок. Здесь же разрастаются кустарники ивы, ольхи и березы.



- | | |
|--|-------------------|
| Заповедники | Благородный олень |
| Белорусский зверосовхоз | Бобр |
| Заказники (республиканского значения) | Ондатра |
| Распространение млекопитающих, птиц и рыб: | Белка-летяга |
| Зубр | Бурый медведь |
| Лань | Крапчатый суслик |
| | Белая куропатка |

- | |
|--------------------|
| Обыкновенный хомяк |
| Выхухоль |
| Норка американская |
| Дрофа |
| Ряпушка (селява) |
| Сиг озерный |

Еще недавно малопродуктивные суходольные и заболоченные луга водоразделов составляли в Белоруссии до 60 га на каждые 100 га пашни. Теперь их площадь сильно уменьшилась в результате мелиорации.

На поймах и близ озер раскинулись заливные луга. В поймах крупных рек они занимают обширные пространства и имеют важное хозяйственное значение. В некоторых районах с гектара таких лугов можно косить по 50 ц сена. Сочетание луга с рекой или озером, с участками леса или кустарника почти всегда придает пейзажу мягкий, сочный, радующий взгляд колорит.

Значение лугов в хозяйстве различно. На сухих пойменных гривах обычны злаково-разнотравные луга, состоящие из корневищных злаков — коостра безостого, вейника, ползучего пырея, полевого хвоща. Их сено среднего качества. Заболоченные межгрядные понижения и притеррасные части поймы — царство осок, канареечника, бекмании и грубого разнотравья. Иногда они дают много сена, но оно низкого качества. На плодородных наносных почвах центральной поймы разбиваются злаково-бобовые луга с липохвостом, овсяницей, клевером. Обычно это наиболее ценные сенокосные угодья. Но здесь же на центральной пойме по заболоченным понижениям с плаватыми наносами опять появляются малопитательные травы — канареечник, бекмания и крупные осоки. В старицах и мелких сезонных водоемах поймы поселяются водные растения — тростник, камыш, рогоз, крупные осоки, желтые кубышки и белые кувшинки, а кое-где и рдесты.

Характерные животные Белоруссии —
аист и кабан



Животный мир

В лесах, на лугах и болотах обитают различные звери и птицы. Больше всего здесь животных, характерных для европейских широколиственных лесов, и меньше таежных обитателей. На юго-востоке водятся немногие виды, обычно живущие в лесостепи и степи, проникшие сюда с Украины.

Состав фауны под влиянием различных факторов, в том числе и деятельности человека, сильно изменился.

Еще в XII в. в Белоруссии был уничтожен европейский тур. В следующее столетие резко сократилась численность зубров. В первую империалистическую войну большая часть их была уничтожена, а остальные вывезены в Германию. Позже несколько зубров вновь завезли в Беловежскую пущу. В XIX в. участь европейского тура разделили благородный олень, соболь и росомаха. Угроза полного истребления многих промысловых животных заставила еще в XVIII—XIX вв. подумать об их охране. Но восстанавливать и обогащать обедневшую фауну Белоруссии начали только после победы Великого Октября. Для охраны промысловых животных в республике введены ограничения на охоту, организованы заказники и два заповедника — Березинский и Беловежская пуща. Много сделано для разведения пушных зверей в вольерах и обогащения водоемов новыми ценными видами рыб.

Больше всего зверей и птиц живет в лесах, довольно многочисленны и разнообразны по видовому составу также обитатели лугов, рек и озер. Однообразнее состав животных, селящихся в полях и вблизи жилья человека.

В заповедниках живут олени



Обитатель лесных водоемов — бобр



Редчайшие животные земли — зубры



Одни звери и птицы обитают преимущественно в лиственных или смешанных лесах. Это зубр, лесная куница, сойка, многие перелетные птицы. Летом они находят там хорошие убежища и необходимую пищу, но зимой лиственный лес пустеет. Многие птицы улетают в более теплые страны. Летучие мыши, пресмыкающиеся и некоторые другие животные, спрятавшись в укромных местах, впадают в спячку. Под снегом, в траве и опавшей листве прячутся многие насекомые. Лишь лоси, кабаны и косули бродят в оголившемся лесу, доставая пищу из-под снега и объедая древесную кору, да летают зимующие в Белоруссии чечетки, снегيري и чижи.

Хвойный, преимущественно еловый, лес — обиталище «таежников» — белки-летяги, трехпалого дятла, кедровки, клеста-еловика и некоторых других. Зимой сюда в поисках пищи и защиты от холодных ветров переселяются также животные, которые летом жили в смешанных и даже листвен-

ных лесах. Птицы находят здесь в древесной коре и под нею насекомых, их личинки, а в шишках — семена. Клест-еловик приспособился даже птенцов выводить в середине зимы, выкармливая их еловыми семенами, предварительно размягченными в zobу.

Лось и косуля водятся в лесах всех областей Белоруссии. Кабан особенно многочислен в Полесье, там он имеет промысловое значение. Благородный олень, живущий в Беловежской и Налибокской пущах, в последнее десятилетие был вынужден также и в Березинский заповедник. В пущах небольшими группами держится также лань (или даньаль).

Из хищных зверей в лесах водятся обыкновенный лис. На ее долю приходится $\frac{1}{3}$ республиканских заготовок пушнины. Все еще распространен здесь волк. Охота на него разрешена круглый год. Хорошо освоился в Белоруссии «пришелец» — уссурийская енотовидная собака, завезенная сюда в 1936 г. Сейчас она имеет промысловое зна-



чение. В Гомельской области акклиматизировался обыкновенный енот — обитатель лесов Северной Америки. Преимущественно в северных лесах Белоруссии водится лесная куница. Благодаря охране ее промысловое значение возросло. В лесах живут также горностай и барсук, встречаются рысь и бурый медведь. Водится здесь и обыкновенная белка. В Чериковский заказник Могилевской области была завезена белка-телеутка. Она отличается от своих сестер серебристо-серым мехом. В лесах и прилегающих полях живут обыкновенный крот — объект массового промысла, а также еж и землеройки.

Боровой дичи — тетеревов, глухарей и рябчиков — в Белоруссии осталось мало. В лесах порхают клынтухи и горлики, кружат хищники — сокол-чеглок, ястреб-тетеревятник, ухают совы (неясыть, ушастая, филин). Только на западе республики обитают сова-сипуха, красный коршун и орел-карлик, а в юго-восточных районах —

большой подорлик. В лесу раздается стук дятлов — неутомимых охотников за насекомыми, вредителями деревьев. В хвойных лесах трудится трехпалый дятел, а большой и средний пестрые дятлы — в сосновых, смешанных и широколиственных. Более редок зеленый дятел, отыскивающий насекомых в траве. Распространены в лесах и другие птицы, среди них много певчих и полезных, уничтожающих вредных насекомых.

В лесах водятся уж, гадюка, а в Полесье медянка, ящерицы прыткая и живородящая, а также веретеница — безногая ящерица, по-местному — сливень. У лесных водоемов живут обыкновенная жаба, квакша, остро-мордая и травяная лягушки.

Среди немногих обитателей сфагновых болот самые характерные — дупель и крошач. Можно встретить и чернозобую гадюку, а зимой к ним присоединяется белая куропатка. Здесь охотятся на полевок забегающие из соседних лесов горностай, ласка и хорек. Изредка сюда забредают в поисках

ягод медведь и кабан, приходит полакомиться ветками болотных кустарников лось.

Более оживленно на низинных болотах и лугах: там пасутся косуля и лось, водятся обыкновенная полевка и крот; обычны также птицы: кулики — трясогузки, камышовка — барсучок, большая и малая выпь, коростель, по-местному — драч. Белый аист, серая цапля и серый журавль преследуют ящериц и лягушек. В Полесье у водоемов и по болотам водится болотная черепаха.

Вблизи рек и озер живут ценные пушные зверьки — выдра и норка. Кроме местной, европейской норки в Березинском заповеднике хорошо себя чувствует завезенная сюда американская норка. В Белоруссии водится речной бобр. Он роет норы на берегу с выходным отверстием ниже уровня воды, а в топких местах строит хатки из веток и стеблей, скрепляемых илом. Если водоем пересыхает, то бобр сооружает плотину ниже жилища, чтобы вода оградила его от вторжения хищников. Сейчас бобров в Белоруссии больше, чем в других районах СССР, и отсюда их вывозят во многие области страны.

Среди пушных зверьков в Белоруссии есть «пришельцы» — выхухоль и ондатра. Первая ранее водилась здесь, но была истреблена, а затем вновь проникла сюда из соседней Смоленщины, а вторая — из смежных районов Польши, хотя родина ее Северная Америка.

У водоемов по вечерам стоит характерный стон лягушек (озерной и зеленой), в воде скользят тритоны. В сумерках носятся летучие мыши-ночницы; из птиц здесь встречаются чайки, крачки и чомги (поганки), есть и утки — кряковая, чирки и серая.

Рыбы наиболее разнообразны в реках Днепровского бассейна. В некоторых из

них сохранились даже виды древней неогеновой фауны — бычок-песчаник, стерлядь. Однообразнее ихтиофауна других речных бассейнов, переживших ледниковую эпоху. Из северных видов в озерах Балтийского бассейна водятся сиг и ряпушка (селява), имеющие небольшое промысловое значение. Преобладают карповые (24 вида), но другие семейства представлены только одиночными видами (щука, сом, угорь). Наибольшее промысловое значение имеют лещ, карась, плотва, линь, язь, а также щука, судак, окунь.

Некоторые животные приспособились к жизни на полях, в кустарниковых порослях и даже в селениях. Среди них хищники — ласка и черный хорек, кунца-белодушка, лиса и волк. Нередки крот, еж, полевки, местами водятся крапчатый суслик, заяц-русак и хомяк. Разнообразен здесь мир птиц — жаворонки, воробьи, серая куропатка, перепел; хищные — лунь и пустельга. Иногда на востоке Полесья появляются авдотка и дрофа. В кустарниковых порослях и соседних участках леса держатся черноголовая славка, удод, кукушка. Немало птиц и в самих селениях: деревенская и городская ласточки, скворец, полевой и домашний воробьи и другие.

Природные провинции и ландшафты

Разнообразием природных условий Белоруссии обусловлено существование на ее территории физико-географических провинций. В каждой из них свои отличительные черты геологического строения и рельефа, климата, рек и озер, почв и растительности, животного мира. Таких провинций несколько (см. карту на стр. 62).

Белорусско-Валдайская, отличающаяся относительно прохладным, влажным климатом, сложным чередованием холмисто-моренного и низинного рельефа с озерами, суглинистыми завалуненными и по низинам супесчаными или глинистыми грунтами.

Восточно-Прибалтийская с наиболее равномерно влажным и прохладным климатом, молодым холмисто-моренным озерным рельефом, суглинистыми завалуненными грунтами.

Западно-Белорусская, где влажный, наиболее мягкий, теплый климат, холмисто-моренный денудированный и низинный рельеф, преобладают супесчаные завалуненные грунты.

Восточно-Белорусская, ее своеобразие — континентальный и менее влажный климат, платообразный равнинный рельеф с покровом лёссовидных пород.

Предполеская, характеризующаяся умеренно континентальным ограниченно влажным климатом, преимущественно равнинным рельефом, песчано-супесчаными грунтами.

Полеская, выделяющаяся теплым, наименее влажным климатом, низменным, однообразно равнинным рельефом, заболоченными песчаными и торфяными грунтами.

Провинции делятся на физико-географические районы, а иногда на природные округа, различающиеся по некоторым характерным особенностям рельефа.

Разнообразны и природные ландшафты республики.

В Поозерье распространены холмисто-моренные ландшафты с многочисленными озерами и хвойно-мелколиственными лесами южнотаежного типа, который подчеркивается обилием ели и значительной

примесью трав и кустарничков севера (кислицы, грушанки, черники и других). На основном фоне сильно оподзоленных почв здесь выделяются верховые торфяно-болотные массивы с покровом из сфагновых мхов и сопутствующих им других болотных растений (клюквы, голубики, багульника). Обычно такие ландшафты значительно изменены человеком.

Более древними являются ландшафты крупнохолмистых возвышенностей со смешанными лесами, типичные для средней полосы Белоруссии. Их характерные черты — значительное расчленение поверхности речными долинами и даже оврагами, почти полное отсутствие озер, сильнооподзоленные, сформировавшиеся на лёссовидных суглинках, супесчаной или суглинистой морене разной степени плодородия почвы. В лесах здесь меньше ели, больше дуба и уже появляется граб. Эти ландшафты тоже хорошо освоены.

В сравнении с ними однообразнее выглядят ландшафты плоско-волнистых равнин, сложенных донной мореной (например, ландшафты Лидской равнины). Поля, леса или низинные травяные болота там занимают довольно большие площади, поэтому тип местности сравнительно мало меняется. Несколько оживляют эти ландшафты неглубокие речные долины.

В средней полосе Белоруссии, а также в других ее частях распространены ландшафты флювиогляциальных (водноледниковых) равнин. На их бедных песчано-суглинистых слабооподзоленных почвах трудно получать хорошие урожаи сельскохозяйственных культур, поэтому здесь преобладают не возделанные поля, а леса, главным образом сухие боры, но там, где почва лучше, встречаются участки широколи-

Физико-географические провинции



1. Белорусско-Валдайская
 - А. Округ Белорусского Поозерья
 - Б. Округ Белорусской гряды
2. Восточно-Прибалтийская
3. Западно-Белорусская
4. Восточно-Белорусская
5. Предполеская
6. Полеская

венных и смешанных лесов с дубом, грабом, ясенем. Среди лесов нередки поляны и даже болота низинного или переходного типа, луга и поля с посевами ржи, картофеля и других культур. Особенно характерен такой ландшафт для Центрально-Березинской равнины.

Своеобразны ландшафты озерно-ледниковых низин. Здесь плоские, однообразные равнины сложены глинами, на которых

сформировались плотные оподзоленные почвы, часто с оглееными горизонтами. При слабом дренаже местности нередки низинные, а подчас и верховые болота. Эти земли после мелиорации дают хорошие урожаи зерновых и льна, и поэтому рядом с болотами подчас расположены обширные обработанные поля. Леса сохранились отдельными массивами: это боры, ельники, местами в них растут мелколиственные породы. Разнообразие пейзажей в основном обусловлено сменой растительного покрова. Такие ландшафты характерны для Полоцкой и Дисненской низин.

Широко распространены в Белоруссии ландшафты, где наблюдается чередование на плоской, однообразной низине флювиогляциальных или речных отложений, лесов, лугов и болот. На сухих песках преобладают сосновые леса с лишайниковым покровом, вереском и брусничкой. Плоские понижения заняты осоковыми или с примесью злаков и разнотравья лугами, часто окаймленными порослью черной ольхи, березы, ивы. Там, где над болотами или лугами возвышаются моренные участки с суглинистыми, относительно плодородными почвами, раскинулись деревни, обрамленные огородами и распаханными полями, или сохранились груды — леса из дуба с грабом и лещиной. На песках, где защитный растительный покров разрушен, возникли дюны и бугры, иногда развеваемые ветром, но чаще закрепленные ивой-шелюгой, березкой и сосной. Описываемые ландшафты встречаются главным образом в Полесье.

Пойменные ландшафты, типичные для долин крупных рек — Днепра, Припяти и других, характеризуются сочетанием обширных лугов и низинных болот с обрам-

ляющими их порослями ольхи и березы. Местами очень своеобразны пойменные дубравы, то густые с примесью ясеня, чермухи, рябины, то сильно разреженные, напоминающие парковые насаждения с луговыми полянами.

Встречаются в республике и ландшафты платообразных равнин, перекрытых лёссовидными породами. Почвы здесь с развитым гумусным горизонтом, сильно оподзоленные, но плодородные, и потому земли хорошо освоены. Леса, наоборот, сохранились лишь небольшими участками. Это ельники, дубравы или боры с примесью других деревьев и кустарников. Глубоко врезанные долины часто сопровождаются многочисленными оврагами и балками, что способствует развитию почвенной эрозии на прилегающих участках. На водоразделах нередки западины, связанные с выщелачиванием подстилающих пород. Такие ландшафты мы видим на востоке и довольно большими участками в других частях средней полосы Белоруссии.

Первые следы обитания человека на территории Белоруссии относятся к древнейшему времени. На правом берегу Сожа у деревень Подлужье и Бердыж, под Чечерском, а также на берегу Припяти около деревни Юревичи, Калининского района, обнаружены стоянки первобытных охотников и рыболовов. Эти люди умели пользоваться примитивными каменными орудиями, добывать огонь.

В первых веках нашей эры на территории Белоруссии жили восточнославянские племена: кривичи, радимичи, дреговичи. Они селились в укрепленных местах — городищах, располагавшихся на возвышенных участках, вдоль рек и по берегам озер. Многие из этих древних городищ хорошо изучены белорусскими историками и археологами. Обнаруженные в них железные топоры, ножи, серпы, зерна пшеницы, проса, бобов, уцелевшие загоня для скота свидетельствуют о занятиях древних людей домашними ремеслами, земледелием и скотоводством.

Развитие обмена у этих племен подтверждается находками предметов, привезенных из других мест (янтаря, бронзы, стеклянных бус).

Разложение первобытнообщинного строя и появление классов способствовало возникновению государственных образований — восточнославянских княжеств. Первыми из них на территории современной Белоруссии были Полоцкое и Турово-Пинское.

С развитием классового общества родственные восточнославянские племена начали сливаться в единую русскую (древнерусскую) народность.

В начале IX в. феодальные производственные отношения стали у них широко распространенными. Интересы поднима-

вшегося класса требовали создания единого государства. И оно возникло в начале IX в. Его называли Киевская Русь.

Государственное объединение всего восточного славянства имело большое историческое значение. Оно способствовало развитию экономических связей между отдельными частями Руси, содействовало укреплению общности материальной и духовной культуры восточных славян, образованию общего древнерусского языка, росту сознания их единства, облегчало борьбу с врагами. Киевская Русь стала в дальнейшем колыбелью русского, украинского и белорусского народов.

Древнерусское государство было одним из мощных и культурных государств того времени. Его население в основном занималось земледелием. Жители западных земель возделывали рожь, пшеницу, ячмень, горох, овес, просо, лен, овощи. Важное значение как подсобное занятие имели скотоводство, охота, бортничество (сбор меда и воска диких пчел) и рыбная ловля. В деревнях и в особенности городах успешно развивались различные ремесла (кузнечное, столярное, полотняное, кожевенное, гончарное и многие другие) и торговля. Древнерусские купцы торговали с соседними и далекими странами. Через Русь пролегал великий водный путь «из варяг в греки». В то время уже были известны как крупные города Полоцк, Туров, Брест, Витебск, Друцк, Пинск, Логойск (Логожск), Заславль, Орша; в 1067 г. впервые в летописи был упомянут Минск. Эти города возникли как центры местных рынков и на торговых путях, связывавших древнюю Русь с прибалтийскими и другими народами.

По мере своего экономического и политического усиления отдельные части древ-

Таким было дореволюционное прошлое белорусов



нерусского государства стали обособляться от Киева. Единство русских земель сменилось их феодальной раздробленностью. Образовалось много княжеств, земель, областей, где власть находилась в руках местных феодалов. Междоусобные войны, начавшиеся между ними, ослабили экономическую и политическую мощь Киевской Руси и облегчили вторжение на ее земли завоевателей.

Используя феодальную раздробленность русских земель и ослабление их борьбой с поработителями, литовские князья стали посягать на соседние русские земли. В XIV в. они захватили всю Западную Русь, большую часть Юго-Западной и даже часть Северо-Восточной. Однако и после этого бело-

русский народ не утратил братских чувств к русскому и украинскому народам. Более высокая экономика и культура древней Руси оказали сильное влияние на Литву. Литовцы в то время еще не имели письменности, поэтому язык белорусов, который тогда называли русским, стал государственным в княжестве.

В XIV—XVI вв. завершается формирование белорусской народности, начало которого относится еще к первым векам феодальной раздробленности. Возникают белорусский язык, национальная культура. Большое значение в этом процессе имела деятельность Георгия Скорины, Василия Тяпинского, Симона Будного, Симеона Полоцкого, Лаврентия Зизания. Выдающийся деятель белорусской культуры Г. Скорина (родился около 1490 г., умер после 1535 г.) положил начало книгопечатанию на белорусском языке.

Экономическое и политическое развитие северо-восточных русских земель привело к созданию в XIV в. сильного Московского княжества, а затем на его основе и русского централизованного государства со столицей Москвой. Это государство было опорой белорусского и украинского народов в их борьбе за независимость. Рост могущества Русского государства вызвал у литовских феодалов, захвативших белорусскую землю, большую тревогу.

Для укрепления своего владычества в белорусских и украинских землях литовские феодалы в конце XIV в. стали искать политического сотрудничества с польскими магнатами. Оно было закреплено сначала в Кревской (1385 г.), а затем Люблинской унии (1569 г.).

По Люблинской унии белорусский народ более чем на 200 лет попал в кабалу к

польским феодалам, которые жестоко эксплуатировали народные массы, беспрепятственно захватывали белорусские земли. В XVIII в. многим польским магнатам (Санеге, Лукомскому, Чарторийскому, Радзивиллу) принадлежало в Белоруссии по нескольку сот тысяч десятин земли и по 15—20 тыс. крепостных крестьян.

Для порабощения белорусского народа польская знать использовала католическую церковь. Сохранилось немало исторических документов и описаний, рассказывающих о диких издевательствах над белорусским народом польских феодалов, ксендзов и епископов.

Колониальная политика, бесконтрольное хозяйничанье и произвол шляхты отрицательно сказались на развитии экономики Белоруссии. С каждым годом сокращалось число жителей в городах, все меньше и меньше приезжало купцов и ремесленников на городские ярмарки. Белорусский народ вел почти непрерывную борьбу против своих жестоких угнетателей.

В конце XVIII в. был положен конец польскому господству в Белоруссии. В 1772 г. к России отошла ее восточная часть, а в 1793—1795 гг. была воссоединена и остальная территория.

Воссоединение Белоруссии с Россией в единое централизованное государство имело прогрессивное значение для политического, экономического и культурного развития белорусского народа. Оно способствовало вовлечению экономики Белоруссии во всеобщий российский внутренний рынок, что ускорило разложение феодально-крепостнических отношений. Сравнительно развитая русская промышленность способствовала созданию в Белоруссии мануфактур, росту торговли.

После воссоединения начался новый исторический этап в жизни Белоруссии — этап совместной борьбы белорусского и русского народов против иноземных захватчиков, против внутренних врагов. В 1812 г., когда на территорию России вторгся со своими войсками Наполеон, белорусские крестьяне поднялись на борьбу против завоевателей. Они покидали свои дома, шли в глухие леса и оттуда вели партизанскую войну с наполеоновскими войсками. В XVIII и первой половине XIX в. большое экономическое значение для Белоруссии имели каналы, соединявшие реки бассейна Черного моря с реками бассейна Балтийского моря. По этим искусственным водным путям Пинск и другие города вели оживленную торговлю.

Присоединение Белоруссии к России создало реальные возможности для приобщения белорусской интеллигенции к богатейшей культуре русского народа, способствовало зарождению и становлению в начале XIX в. новой белорусской литературы.

После отмены крепостного права в Белоруссии, как и в других районах России, начал развиваться капитализм. В крупных помещичьих имениях и кулацких хозяйствах резко увеличились посевы культур, имевших промышленное значение: льна, конопли, картофеля, выросло поголовье молочного скота, свиней. Соху сменил плуг. Многие помещики заменили отсталую «трехпольку» более совершенной многопольной системой. Это значительно повысило товарность хозяйств. В. И. Ленин относил белорусские губернии (Минскую, Гродненскую, Виленскую) к тем губерниям России, где в конце XIX в. в помещичьих хозяйствах преобладали капиталистические от-

ношения. После 1861 г. здесь стал более заметным рост промышленности и железнодорожного строительства. Развивалась в основном легкая и пищевая промышленность. По числу рабочих на первом месте стояли винокуренные заводы.

Первая стальная магистраль пришла в Белоруссию в 1862 г. Это был участок Петербурго-Варшавской железной дороги. Вскоре к ней присоединились Московско-Брестская и Либаво-Роменская железные дороги, связавшие Белоруссию с крупными городами России и за границей.

Развитие промышленности сопровождалось увеличением городского населения. С 1863 по 1897 г. оно удвоилось. Особенно быстро рос Минск. В 1873 г. он имел только 36 тыс. жителей, а в 1897 г. в нем уже жила 91 тыс. человек. В конце XIX в. в Минске числилось более 8 тыс. промышленных и железнодорожных рабочих.

Но по сравнению со многими городами центральных районов России крупнейшие белорусские города отличались необычайной неблагоустроенностью и почти полным отсутствием больших промышленных предприятий. Такими они оставались вплоть до Великого Октября.

В процессе конкурентной борьбы между отдельными районами России Белоруссия в период капитализма сложилась как край, поставляющий сельскохозяйственные продукты, разнообразное сырье, и как рынок для товаров, производимых в промышленных районах России. Правительство не стремилось создавать здесь тяжелую промышленность, поэтому крупная индустрия в Белоруссии почти не развивалась, а стихийно возникали мелкие предприятия полукустарного типа. В 1913 г. на каждом из них работало в среднем по 40 человек.

Ярким показателем былой отсталости Белоруссии являлось то, что на душу населения здесь производилось накануне первой мировой войны в 2 с лишним раза меньше промышленной продукции, в 32 раза меньше электроэнергии и в 10 раз меньше продукции машиностроения, чем в целом по России.

Индустриальную отсталость Белоруссии отражала и отраслевая структура ее промышленности. Более 60% стоимости всей продукции давали пищевая и лесная отрасли. Машиностроение, химия, механизированная добыча торфа совсем отсутствовали или только зарождались. В металлообрабатывающей промышленности трудилось только 2,5 тыс. рабочих, а доля продукции, выпускаемой этой отраслью, во всей продукции крупной промышленности была в 1913 г. несколько больше 4%. Все основные важные предприятия принадлежали иностранным капиталистам.

С ростом фабрично-заводской промышленности формировался пролетариат Белоруссии. Накануне первой мировой войны в городах Минске, Гомеле, Могилеве, Гродно уже насчитывалось по несколько тысяч рабочих.

Экономическая отсталость дореволюционной Белоруссии особенно сильно сказывалась на сельском хозяйстве. Тяжело и горько жилось белорусскому крестьянину. Он был в полной зависимости от помещика. Накануне Октябрьской революции 4 тыс. помещиков владели 66,5% всей земли, а 664 тыс. крестьянских хозяйств имели только 33,5%. На одно помещичье хозяйство приходилось в среднем 2,5 тыс. га земли. В бывшей Минской губернии у 82 самых крупных помещиков было в среднем больше чем по 22 тыс. га. Только вла-

дения князя Витгенштейна охватывали 700 тыс. десятин пашни, лугов и лесов, в то время как 10% крестьянских хозяйств совсем не имели земли, а около 20% были безлошадными. Бедной стороной, забытым судьбой краем называл тогдашнюю Белоруссию Я. Колас.

До революции земледелие и животноводство велись здесь примитивно. Основными орудиями труда в крестьянском хозяйстве были коса, соха, деревянная борона, серп, цеп. Даже в середняцких хозяйствах редко можно было увидеть простой железный плуг. И только немногие помещики и кулаки применяли сельскохозяйственные машины, многопольную систему земледелия, минеральные удобрения. Урожайность поэтому была очень низкой.

Развитие капитализма и усиление эксплуатации определили быстрый рост классового самосознания и сплоченность белорусского пролетариата. Под влиянием революционного движения русского рабочего класса в конце XIX в. возникли марксистские кружки и группы во многих белорусских городах — Минске, Гомеле, Витебске, Бресте, Сморгони. В марте 1898 г. в Минске нелегально собрался I съезд Российской социал-демократической рабочей партии.

Вместе со своими братьями рабочими и крестьянами России народ Белоруссии поднялся против эксплуататоров в годы первой русской революции. В январе 1905 г. в стачках участвовало более 20 тыс. рабочих. 18 октября 1905 г. в Минске на привокзальной площади собрался митинг. Губернатор Курлов приказал стрелять в его участников. В ответ на курловский расстрел в Минске и других городах Белоруссии начались забастовки протеста.

Под руководством Коммунистической партии, при помощи русского народа белорусский народ в 1917 г. установил власть Советов, а 1 января 1919 г. создал свое государство — Белорусскую Советскую Социалистическую Республику. Большие трудности пришлось преодолеть белорусскому народу, чтобы достичь высокого уровня развития промышленности, сельского хозяйства, транспорта, поднять культуру и благосостояние.

В годы империалистической, а затем гражданской войны и иностранной интервенции Белоруссия была сильно разорена. Ее промышленность и сельское хозяйство пришли в упадок. Польские интервенты, используя тяжелое положение молодой Советской страны, при поддержке империалистов других капиталистических стран захватили в 1920 г. западные области Белоруссии, превратив их в полуколоннию.

В Советской Белоруссии Коммунистическая партия и правительство подняли рабочих и крестьян на героическую борьбу за восстановление народного хозяйства. Как и всегда, в это трудное время огромную помощь белорусскому народу оказал русский народ. В декабре 1920 г. ВСНХ РСФСР предоставил республике кредит в 1 млрд. руб. и предписал всем главам направлять в Белоруссию необходимые материалы без всякой очереди. В январе 1921 г. между РСФСР и БССР был заключен договор о военном и хозяйственном союзе.

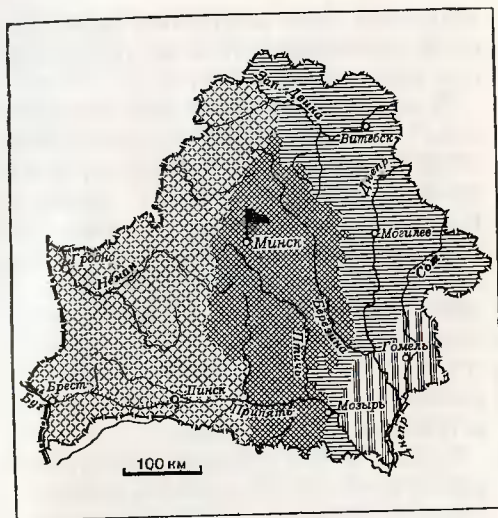
В семье советских республик Белоруссия уже в 1926 г. завершила восстановление разоренного хозяйства. В том же году валовая продукция ее промышленности превысила уровень довоенного 1913 г. на 28,5%. В стране началась социалистическая индустриализация. В годы довоенных пятилеток


Белоруссия стала республикой высокоразвитой промышленности и механизированного сельского хозяйства.

За первые две пятилетки здесь построили более 1700 заводов и фабрик, коренным образом реконструировали транспорт. Объем промышленного производства Советской Белоруссии к двадцатой годовщине Октябрьской революции превысил уровень 1913 г. в 19 раз. В селах и деревнях вместо тысяч индивидуальных бедных хозяйств возникли крупные совхозы и колхозы. В 1935 г. за большие успехи в социалистическом строительстве республика была награждена орденом Ленина.


В сентябре 1939 г. в жизни белорусского народа произошло историческое событие — сбылась его мечта о воссоединении всех белорусских земель в Белорусское Советское государство. На протяжении двух десятилетий разными путями развивались восточные и западные области Белоруссии, искусственно разделенные в результате агрессии польских панов. В то время как Советская Белоруссия за годы, прошедшие после победы Октябрьской революции, добилась огромных успехов в промышленности, сельском хозяйстве, культуре, ее западные части оставались на положении полуколониальной окраины панской Польши. Все эти 20 лет экономика Западной Белоруссии переживала упадок, культура ее почти не развивалась. С установлением Советской власти в западных областях началось бурное хозяйственное и культурное строительство. К 1941 г. объем промышленного производства здесь увеличился более чем в 2 раза, а число рабочих возросло в 3 раза по сравнению с 1938 г. Были построены новые предприятия: Поставский льнозавод, Брестский и Гродненский хле-

Формирование территории республики





 1 января 1919 г. образование
Белорусской ССР

Современные границы БССР

 Территория БССР к 18 марта 1921 г.

Территория, отошедшая к БССР,
согласно постановлению ВЦИК
от 3 марта 1924 г.

 Территория, отошедшая к БССР,
согласно постановлению ВЦИК
от 6 декабря 1926 г.

 Территория западных областей
Белоруссии, воссоединенная
с БССР в сентябре — ноябре
1939 г.

бозаводы, больше 20 торфозаводов. Менее чем за два года распахнули свои двери 4 тыс. школ, 4 института, несколько техникумов, около 100 кинотеатров и клубов, сотни изб-читален.

Но мирный созидательный труд советского народа был прерван нападением фашистской Германии. Белоруссия одна из первых приняла на себя страшный удар гитлеровских полчищ. Многочисленные карательные органы — гестапо, жандармерия, полиция, различные комендатуры, особые команды из профессиональных палачей и убийц, тюрьмы, концлагеря покрыли всю республику. Но ее население, как и все народы нашей Родины, не покорилося врагу. Сотни тысяч белорусов вступили в Советскую Армию. На оккупированной территории шла невиданная по своему размаху партизанская война против захватчиков.

Картины страшных опустошений открылись глазам советских воинов, когда они освободили белорусскую землю. Оккупанты сожгли и разорили более 200 городов, районных центров, рабочих поселков, $\frac{3}{4}$ промышленных зданий и производственных сооружений, 9200 сел и деревень. Немецко-фашистские изверги истребили и угнали в Германию сотни тысяч мирных жителей республики. Экономика Белоруссии была отброшена назад к уровню дореволюционного 1913 г. Невольно думалось: сколько десятилетий понадобится, чтобы восстановить разрушенное?

После освобождения на помощь белорусскому народу пришли все народы нашей Родины. Из различных областей РСФСР, Казахстана, Грузии и других республик сюда двинулись эшелоны с тракторами, комбайнами, станками, металлом, стройматериалами.

Братская поддержка всех союзных республик и героический труд белорусского народа совершили чудо. Уже в первое послевоенное пятилетие промышленность республики была восстановлена и превзошла уровень 1940 г. В это время здесь «родились» новые отрасли — тракторостроение, автомобилестроение, сахарная промышленность. Добилось успехов и сельское хозяйство: на 28% выросли посевные площади, поголовье скота превысило довоенный уровень. В колхозах и совхозах работало больше тракторов, чем перед войной.

Прошло еще пять лет, и хозяйство Белоруссии поднялось еще на одну ступень своего развития. На ее земле появились новые заводы и фабрики, дороги, дома и даже новые города, улучшилась жизнь людей. Объем промышленного производства в 1955 г. увеличился по сравнению с 1950 г. почти в 2,5 раза. Белоруссия стала крупным поставщиком автомобилей, тракторов, станков и других машин. За успехи в хозяйственном и культурном строительстве республика в 1958 г. была награждена вторым орденом Ленина.

В послевоенное время Белоруссия вместе с Украиной стала равноправным членом ООН, где она неизменно отстаивает дело мира, прогресса, процветания народов.

В последующие годы белорусский народ трудился над выполнением пятилетнего и семилетнего планов. В это время здесь возникли новые важные отрасли промышленности — нефтепереработка, производство калийных удобрений, была открыта промышленная нефть и налажена ее добыча. В 1959—1965 гг. на заводах и фабриках рабочие изготовили более 500 новых образцов важнейших видов продукции, ос-

воили выпуск почти 300 новых машин. Продолжали застраиваться и хорошееть города и села.

Сегодня Белоруссия — крупный, с многоотраслевой социалистической индустрией и развитым механизированным сельским хозяйством экономический район Советского Союза.

В Белоруссии проживает более 8,5 млн. человек — около 4% всего населения нашей страны. По числу жителей она занимает среди союзных республик пятое место после РСФСР, Украинской, Казахской и Узбекской ССР, превосходя по численности населения такие страны, как Австрия, Швейцария, Финляндия, Норвегия, Швеция. Из-за огромных людских потерь в годы Великой Отечественной войны население республики еще не достигло довоенной численности.

Годы	Численность населения	В % ко всему населению	
		городское	сельское
1913	6 899 100	14	86
1939	8 909 994	21	79
1965	8 533 400	37,2	62,8

Национальный состав населения очень однороден. Белорусы составляют 80% всех жителей республики. Вместе с ними на территории Белоруссии живут русские, украинцы и другие народности.

Русских много в городах. В западных областях, главным образом в сельской местности, есть поляки. Украинцы живут в некоторых селах и деревнях к югу от Гомеля, а также местами в районах Пинска и Столина. В Опшмянском и Поставском районах есть литовцы.


Белоруссия — густонаселенная часть Советского Союза. Средняя плотность населения здесь 41 человек на 1 кв. км (в среднем по стране 9,3). Территория республики

1. Традиционный костюм девушки
2. Дореволюционный мужской костюм (Брестская обл.)

3. Дореволюционный женский костюм (Брестская обл.)
4. Колхозница в черной латухе (Брестская обл.)



Отстроенные после разрушительной войны, белорусские села



заселена довольно равномерно. Здесь хотя и нет таких резких контрастов в плотности населения, как в республиках Средней Азии, но различия все-таки заметны. Так, в треугольнике Минск — Барановичи — Слуцк, а также на юго-востоке Гомельской области плотность населения достигает 60 человек, а в Полесье и на крайнем севере республики составляет лишь 10—15 человек на 1 кв. км. Это объясняется особенностями природы и историей развития от-

дельных частей БССР. Плотнее заселены моренные гряды и прилегающие к ним с юга возвышенные равнины Центра, удобные для хозяйственной деятельности. Малоудобные и заболоченные низины Полесья заселены реже; большие села располагаются там на песчаных холмах и водоразделах. Меньше плотность населения также в районах, которые особенно сильно пострадали в годы Великой Отечественной войны.

Административное деление республики



1. Минская область
2. Витебская область
3. Гродненская область
4. Могилевская область
5. Брестская область
6. Гомельская область

До революции малоземелье и слабое развитие промышленности вынуждали жителей Белоруссии покидать родные места и переселяться в поисках работы на восток России и за границу. С 1861 по 1914 г. из Белоруссии выехало около 2,5 млн. человек. Очень много переселенцев осело в Барабинской лесостепи, по Верхнему Иртышу, в предгорьях Алтая. После Октябрьской революции переселение прекратилось, но из западных областей, входивших до 1939 г. в состав панской Польши, продолжалась эмиграция, особенно в Америку и Францию. В последние годы многие из уехавших возвратились в родные города и села.

Рост жизненного уровня и улучшение медицинского обслуживания народов нашей страны привели к значительному сокращению смертности и увеличению средней продолжительности жизни людей. По числу жителей в возрасте более ста лет на 100 тыс. населения БССР превосходит другие республики Советского Союза, за исключением закавказских. Нередко можно встретить в белорусских селах и городах людей в возрасте 90—100 лет, выполняющих посильную для них работу. Белорусский партизан легендарный дед Талаш, проявивший героизм еще в гражданскую войну, участвовал в партизанском движении в годы немецко-фашистской оккупации, когда ему было уже около ста лет.

За годы Советской власти в Белоруссии выросли старые и возникли новые города, появилось много городских поселков. Сейчас больше трети жителей республики — горожане, но по удельному весу городского населения Белоруссия уступает еще многим республикам Советского Союза.

Крупные города здесь располагаются
либо на старых путях из центра Русского

государства в Польшу (Орша, Борисов, Минск, Барановичи, Брест), либо по Днепровско-Двинскому пути (Полоцк, Витебск, Орша, Могилев, Гомель). Небольшие города разместились равномерно по территории республики. Многие белорусские города возникли еще в глубокой древности. Недавно отметил свое 1100-летие их патриарх Полоцк. Почти по тысяче лет Бресту, Гродно, Орше, Витебску. Уже почти девять веков существует Минск.

В облике белорусских городов поэтому можно отыскать следы различных исторических эпох: кое-где еще сохранились полуразрушенные средневековые феодальные замки и дома; остались и кварталы, возникшие в эпоху капитализма. Но главное в облике всех белорусских городов — большие районы, заново отстроенные на месте руин и пожарниц после Великой Отечественной войны.

Старые белорусские города отличались узкими кривыми, обычно вымощенными булыжником (брукаванными) улицами. Только в центре возвышались кирпичные дома (каменицы); на окраинах же ютились деревянные домишки, окруженные палисадами и огородами. Центром всей жизни города была базарная площадь. Вблизи нее располагались ратуша, церкви и костелы. Некоторые черты такой старой планировки можно заметить еще и сейчас в Слониме, Несвиже, Ошмянах и других небольших городах.

Новый этап развития белорусских городов связан с отменой крепостного права и строительством железных дорог. В те годы многие из них стали крупными транспортными пунктами. Это сказалось на их планировке и размерах. Появились новые районы, промышленные окраины. В это же

время возникли и новые города, выросшие вблизи железнодорожных станций (Барановичи, Жлобин).

Следующий этап в жизни белорусских городов относится к 1917—1939 гг. В эти годы Белоруссия была разделена на две части: Белорусскую Советскую Республику и Западную Белоруссию. Города Советской Белоруссии в это время быстро развивались и хорошели. Возникли новые кварталы и городские районы в Гомеле, Минске, Могилеве, Борисове, Кричеве, Бобруйске, Витебске. В западной же части Белоруссии было построено очень немного: несколько административных зданий в небольших городах Молодечно, Столбцах, а также в Гродно и Барановичах. После воссоединения белорусского народа в этих городах появилось много новостроек, но строительство было прервано войной.

В годы Великой Отечественной войны почти все белорусские города были разрушены. На месте развалин пришлось отстраивать совершенно заново Минск, Витебск, Оршу, Могилев, Полоцк, Рогачев. Сильно пострадали также Гомель, Слуцк.

Строители, поднимая из руин города, создали совершенно новую их планировку. Красивые современные архитектурные ансамбли постепенно вытесняют с улиц следы прежних эпох. Особенно быстрым ростом отличаются Минск, Барановичи, Брест, Борисов. В послевоенные годы у них появились новые братья — Солигорск, Жодино, Светлогорск, Новополоцк, возникшие в местах крупных новых заводов Большой химии и автомобилестроения.

В Белоруссии издавна возник особый тип поселений — местечки. Это был своеобразный полугород, полусело. Название «местечко» происходит от польского «място» и

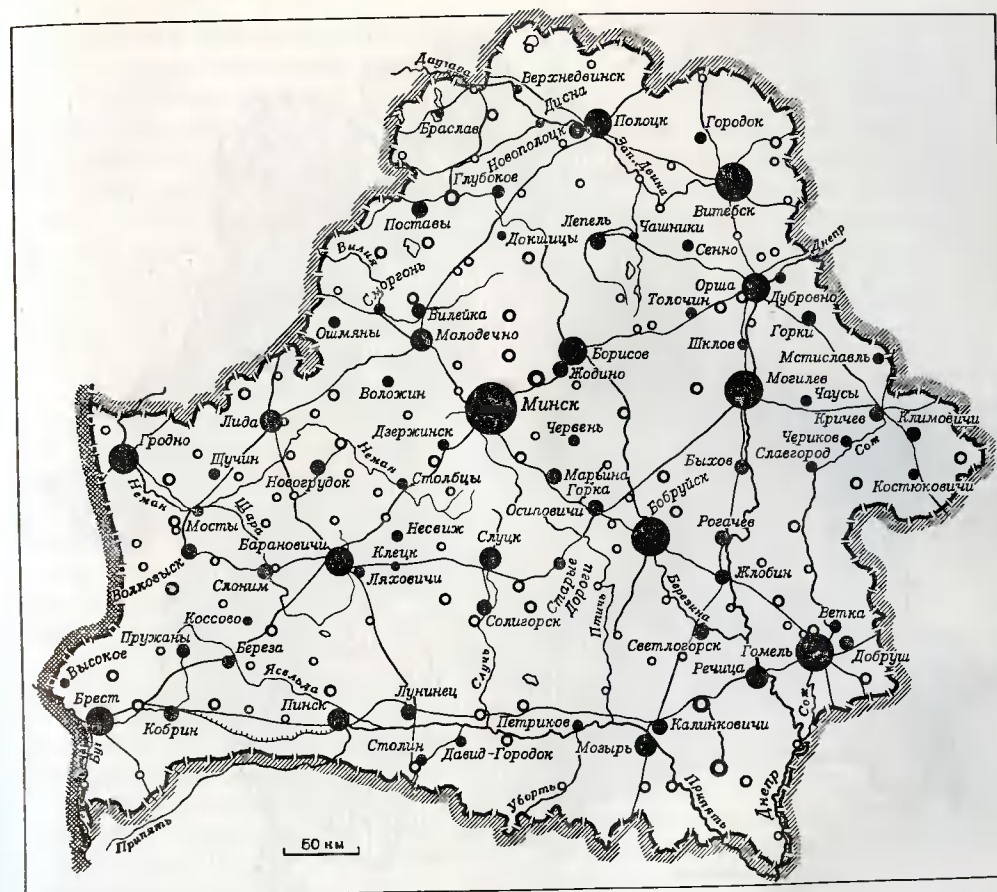
Образование городских поселений



- 9 в.—15 в.
- ▨ 16 в.—19 в.
- 1925—1940 гг.
- после 1940 г.

украинского «мисто», что значит «маленький городок». До Великой Октябрьской социалистической революции и в первые годы Советской власти местечки были небольшими центрами частной торговли, ремесла и кустарных промыслов. Это были поселения в 2—5 тыс. человек. В годы индустриализации и коллективизации исчезли экономические условия, поддерживавшие существование такого типа поселений.

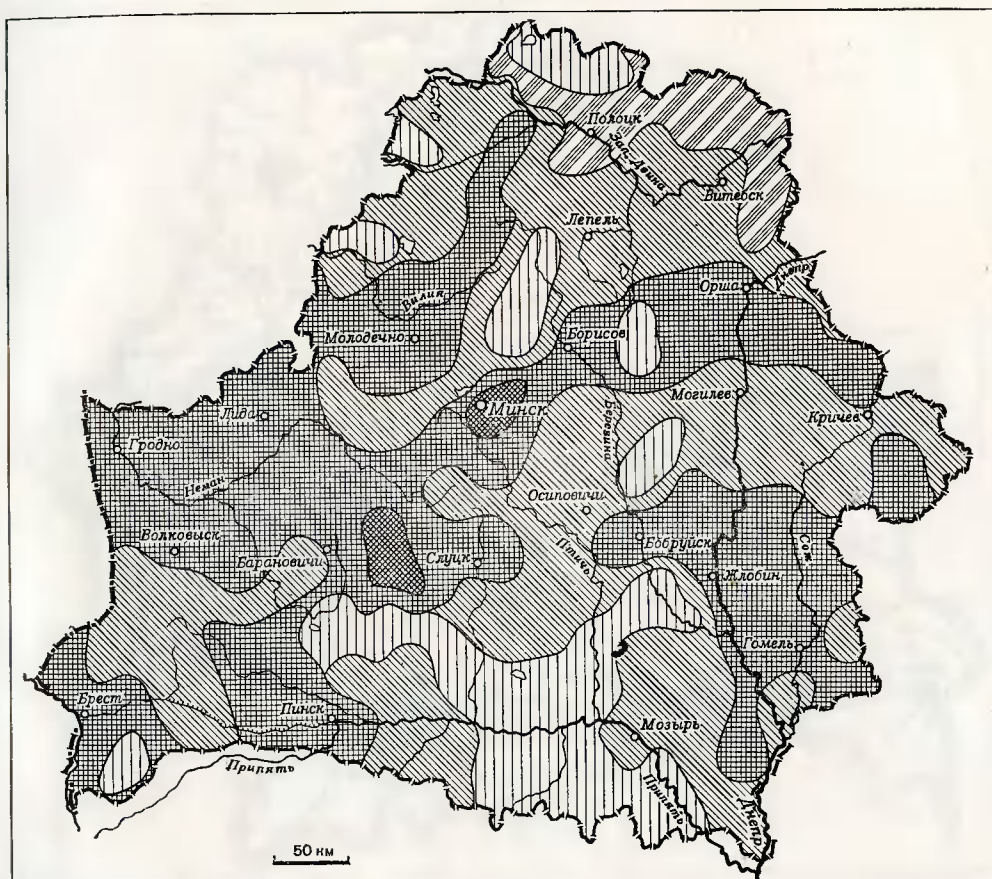
Людность населенных пунктов (в тыс. человек)



- 500—1000
- 100—250
- 50—100
- 25—50
- 10—25
- 5—10
- менее 5

- Города
- Поселки городского типа
- Железные дороги

Плотность сельского населения
(человек на 1 кв. км)



Многие местечки стали районными центрами. В них вместо кустарных мастерских появились заводы и фабрики. Некоторые из таких местечек выросли в города (Кричев, Осиповичи, Дзержинск), другие стали крупными колхозными селами.

Несмотря на бурный рост городов, большинство населения (почти 63%) живет в селах, деревнях и хуторах. Самый распространенный тип сельских поселений —

вёска, или село. Села довольно разнообразны по величине, планировке и внешнему облику. На севере они небольшие — с населением 100—200 человек, на юге крупные — 600—800 и более человек.

В селах преобладает уличный тип застройки. Усадьбы расположены вдоль проселочной дороги, шоссе или старинного шляха. Дома выходят окнами на улицу, но вход почти всегда со двора. Перед домом обычно палисадники с кустами сирени и очень любимыми в Белоруссии георгинами; вдоль улицы, за домами, — огороды и сады. Реже встречается «рассыпная» застройка; она отличается тем, что дома разбросаны вдоль оврагов, опушек леса или у рек и прудов. Некоторые села застроены «купно» — дома и постройки группируются вокруг единого центра. Самые крупные села имеют сложную планировку городского типа с множеством улиц и переулков.

Планировка сел складывалась стихийно. «Врассыпную» застраивались те из них, которые выросли на месте выселок или вдали от важных дорог. В полесских селах часто встречается сложная планировка.

В старом белорусском селе избу (хату) строили из круглых бревен и обмазывали глиной только внутри, крышу покрывали чаще всего соломой. У стен делалась земляная насыпь — прызба. Только на юге кое-где встречались избы, оштукатуренные снаружи и выбеленные мелом наподобие украинских мазанок. Такие старые избы сейчас очень редки. Хата состояла из отапливаемой жилой части, холодных сеней («сенцы») и помещения для инвентаря и продовольствия («свиrown»). Часто дом и хозяйственные постройки располагались кольцом вокруг двора, но нередко они были вытянуты вдоль улицы в одну линию.

Застройка белорусских сел всегда была очень плотной. Вот как рисовал облик старого села народный поэт Якуб Колас:


*Тесно сбились наши хаты,
Как овечки в летний жар,
Для огня тут корм богатый,
Если вспыхнет вдруг пожар.
Хлеб и погреб и гуменце —
Все под крышею одной,
Стекол нет, в тряпье оконце,
В щели сыплет снег зимой.*

Сильно изменился облик белорусского села в советское время. Светлые деревянные и кирпичные дома с черепичными крышами встают рядами вдоль широких улиц. Появились села, очень похожие на город, — центральная усадьба колхоза «Рассвет», село Снов и другие. Они строятся по заранее разработанному архитекторами плану. В каждом из них средняя школа, клуб, магазины, библиотека, больница, почта, радиоузел.

Все меньше остается и хуторов. Они появились в Белоруссии незадолго до Великой Октябрьской социалистической революции и особенно быстро «плодились» до 1939 г. в западных областях. Там из скопления хуторов образовались даже исчезающие уже теперь околицы.

Кое-где в Белоруссии встречаются «за-стенки» — небольшие в 5—10 дворов села, основанные когда-то крестьянами, переселившимися из крупных сел в места лесных расчисток и выселок. Сейчас эти поселения уже утратили свои характерные черты и отличаются от других сел лишь размерами. В размещении и облике белорусских сел заметны некоторые различия. На юге, в заболоченном Полесье, села располагаются обычно далеко друг от друга на возвышен-

*Здесь управляют атомом —
на республиканском реакторе*



ных сухих местах и видны издали; широкие улицы села поросли травой; раскидистые тополя, дубы или клены скрывают в своей тени приземистые деревянные избы. Дороги и подъездные пути к селу нередко выстилаются бревнами (гать, гребля), иногда засыпаются поверх бревен песком в виде пересыпей (переспа).

В средней части Белоруссии села возникали обычно у рек, они меньше по размерам, но встречаются чаще.

На северо-западе республики в озерной холмистой местности многие села невелики по размерам; они возникли у водоемов и родников, в понижениях между холмами. Постройки располагаются здесь теснее друг к другу. Узкая улица такого села нередко вымощена булыжником. Крупные валуны очень часто служат здесь строительным материалом; встречаются каменные (мурованные) сооружения — погреба (склепы), силосохранилища, животноводческие постройки.

В городах и селах быстро развивается культура. Национальная культура белорусов близка к русской и украинской. Своим именем белорусы получили от названия территории, издавна ими заселенной и известной в письменных памятниках под названием Белая Русь. На формирование белорусской народности оказало влияние длительное пребывание территории в составе Великого княжества Литовского и Польского государства. Белорусская народность стала складываться в XIII—XV вв., когда Северо-Восточная Русь попала под власть татаро-монголов, а западные земли вошли в состав Литовского княжества. В XVI в. появились первые печатные книги на языке, близком к современному белорусскому, уже в то время сложились его важней-

Дворец спорта в Минске

*Спортивный праздник
на минском стадионе «Динамо»*



шие особенности. Для белорусской речи характерны дзеканье, цеканье, аканье и яканье, твердое «р» и мягкое «л» *.

В белорусских говорах оказались живущими некоторые древнерусские слова, которые уже не употребляются в современном русском языке, например: «во́ка» (око, глаз), «се́лянин» (крестьянин), «снедаць» (завтракать), «вя́чэра» (ужин), «чы́рвоны» (красный). Есть в них также отдельные польские и немногие литовские слова. Современный белорусский язык настолько близок к русскому, что белорус всегда легко понимает русскую речь, а русский без труда белоруса. Белорусский язык очень однороден на всей территории. Лишь на юго-западе республики в местных говорах появляются некоторые особенности, сближающие их с северными диалектами украинского языка.

Белорусская культура за свою многовековую историю испытала влияние соседних народов — русского, украинского, польского и литовского. До наших времен дошли памятники письменности и устного народного творчества XVI—XVII вв. Это протяжные белорусские песни — купальские (посвященные летнему солнцестоянию), жнивные (в честь окончания уборки урожая), калядные (рождественские). Народные пословицы (приказки) и поговорки (примовки) до сих пор широко бытуют в народе. Особенно колоритны белорусские народные сказки, для которых характерна исключительная яркость образных средств, живой

выразительный язык, чарующая фантастика. Но в условиях царизма белорусская культура не могла нормально развиваться. О какой культуре для народа можно было говорить, когда, по переписи 1897 г., в Минской губернии грамотных было только 17 человек из каждых 100 — меньше, чем в среднем тогда по России. Царское правительство не признавало белорусского языка. Преподавание в школе велось только на русском языке. Но, несмотря на тяжелый социальный и национальный гнет, в середине XIX в. начали распространяться в рукописях литературные произведения на белорусском языке — «Энеида напзнанку» и «Тарас на Парнасе». В это же время появилась и первая национальная опера «Селянка». В начале XX в. выходят уже печатные произведения на белорусском языке.

Белая Октябрьская социалистическая революция открыла широкие горизонты для развития белорусской культуры, национальной по форме, социалистической по содержанию.

Советская Белоруссия по уровню народного образования еще в довоенные годы превзошла многие капиталистические страны Западной Европы. Сейчас в республике около 3 тыс. восьмилетних и свыше 1,5 тыс. средних школ. По количеству учащихся на 10 тыс. населения республика опередила Англию, Францию, ФРГ. В первые годы Советской власти открылось первое в республике высшее учебное заведение — Белорусский государственный университет. Сейчас в БССР 28 высших учебных заведений, крупнейшие из них, кроме университета, — политехнический институт, сельскохозяйственная академия, институт инженеров железнодорожного транспорта.

* «Дзед» (дед), «дзе» (где), «дзеци» (дети), «маци» (мать), «вецер» (ветер), «вада» (вода), «галава» (голова), «гразь» (грязь), «арол» (орел), «лямпа» (лампа).

Знаменитая «Лявониха»



Целую «армию» техников готовят специальные учебные заведения республики. Большой вклад в развитие науки и техники внесли белорусские ученые.

Бурное развитие науки, рост экономики республики способствовали тому, что ныне Белорусская академия наук выросла в крупное научное учреждение, решающее важные задачи, выдвигаемые народным хозяйством. Пять отделений АН БССР — физико-математическое, физико-техническое, химическое, биологическое и общественных наук — объединяют 25 институтов и лабораторий. В республике построен атомный реактор, новый Центральный институт организации и техники управления — первое научное учреждение такого типа в стране — решает задачи механизации и автоматизации управления внутри завода или фабрики. В республике создан вычислительный центр, обслуживающий организации планирования и управления хозяйством.

Белорусские ученые изучают различные физические явления и процессы; синтезируют новые материалы с заранее заданными свойствами; изучают строение природных тел, кристаллы и минералы; формулируют законы поведения материи в разном агрегатном состоянии, в различных физических, химических и биологических структурах; решают вопросы освоения открытых в Белоруссии месторождений калийной и поваренной солей, залежей нефти, угля и горючих сланцев.

В советское время расцвели национальная литература и искусство. Всей стране известны имена белорусских писателей и поэтов Францишка Богусевича, Максима Богдановича, Янки Купалы, Якуба Коласа, Кондрата Крапивы, Петруся Бровки, Максима Танка. Их произведения отражают жизнь и быт белорусского народа, героизм прошлого и проблемы современности. Выдающийся писатель и поэт Якуб Колас создал поэмы «Новая земля», «Сы-

В советское время расцвело искусство белорусского народа



мов-музыка», «Хата рыбака», романы и повести «На росстанях», «Тряспина», «В полесской глуши», известные далеко за пределами республики. Народным поэтом Янкой Купалой написаны замечательные поэмы «Сон на кургане», «Могила льва», «Над рекой Оресой», пьесы «Павлинка», «Раскиданное гнездо». Народный поэт Петрусь Бровка за книгу стихов «А дни идут» удостоен Ленинской премии. Советскому читателю хорошо знакомы замечательные романы Михася Лынькова (роман «Незабываемые дни»), Кузьмы Черного («Третье поколение», «Поиски будущего», «Батьковщина» и другие). Пьесы К. Крапивы «Поют жаворонки», «Кто смеется последним», А. Макаенка «Лявониха на орбите» идут на сценах многих театров Советского Союза. В современной белорусской литературе появились и новые имена — Иван Шемякин, Иван Мележ и многие другие. Иван Шемякин — автор книг «Глубокое течение», «Криницы», «Сердце на ладони». Иван Мележ написал романы «Минское направление», «Люди на болоте», получившие высокую оценку читателей.

Известны в белорусской литературе имена Михася Чарота, П. Пестрака, П. Глебки, А. Бачилы, А. Якимовича. Культурное богатство сегодняшней Белоруссии — ее театры, киностудия, концертные залы, музеи.

Большой славой пользуется театральное искусство. В республике 11 театров. Видное место среди них занимают ордена Ленина Большой театр оперы и балета и ордена Трудового Красного Знамени академический театр имени Янки Купалы. На сцене Оперного театра поставлен белорусский балет «Князь-озеро», идут национальные оперы «Девушка из Полесья», «1812 год». Большое место в репертуаре театров за-

нимает мировая классика. В белорусском театре выросли талантливые мастера сцены — народные артисты СССР В. И. Владомпрский, Г. П. Глебов, Б. В. Платонов, Л. П. Александровская, П. С. Молчанов, Л. И. Ржедкая, А. К. Ильинский и другие.

Белорусскими композиторами создано много популярных песен и ярких произведений оперной, симфонической и камерной музыки. Среди композиторов старшего поколения хорошо известны имена В. А. Золотарева, автора ряда песен и балета «Князь-озеро», Е. К. Тикоцкого, написавшего несколько симфоний и оперы «Михась Подгорный», «Девушка из Полесья», Н. Н. Чуркина, А. Е. Туренкова, Н. И. Аладова.

Известный белорусский композитор А. В. Богатырев — автор опер «Надежда Дурова», «В пущах Полесья», популярных песен и музыкальных произведений других жанров. Замечательные песни созданы В. В. Оловниковым; многие из них стали

любимыми у белорусского народа («Отчизна моя дорогая» и другие).

Пользуются известностью также произведения композиторов Г. К. Пукста, Г. М. Вагнера, Н. Ф. Соколовского, П. П. Подковырова, Д. А. Лукаса, Ю. Семеники. Семья композиторов пополняется талантливым поколением — воспитанниками Белорусской государственной консерватории.

Белорусская музыка использовала народные напевы, весьма разнообразные по своему исполнению живые песни. Народные музыкальные инструменты белорусов — гусли, дудки, бубны — известны и у других славянских народов. Своеобразен и особенно типичен для белорусов многострунный ударный музыкальный инструмент цимбалы.

После Великого Октября в республике родилась своя кинематография. Сейчас нет такого уголка в нашей стране, где не знали бы фильмы «Красные листья», «Полесская легенда», «Константин Заслонов», «Девочка ищет отца», «Москва — Генуя», созданные на Белорусской киностудии. Большие успехи и у изобразительного искусства. Многие знают и высоко ценят картины художников старшего поколения В. К. Бялыницкого-Бирули, В. В. Волкова, а также более молодых — В. К. Цвырко, И. О. Ахремчика, Е. А. Зайцева, Е. Е. Красовского, В. Н. Кудренича, скульпторов З. И. Азгура, А. О. Бембея, А. К. Глебова и других. В их произведениях находит отражение героика далекого прошлого, всенародная борьба с немецко-фашистскими захватчиками в 1941—1945 гг. и мирная созидательная жизнь наших дней.

Не забыты и художественные ремесла. Белоруссия славится своими умельцами — резчиками по дереву, мастерами керамики.

Прочно вошли в быт людей радио и телевидение. В республике издается много газет, журналов, книг. В Белоруссии 38 музеев. В Минском музее Великой Отечественной войны собраны экспонаты, рассказывающие о борьбе белорусского народа с немецко-фашистскими захватчиками и о его героическом труде в послевоенные годы. В столице республики восстановлен также Дом-музей I съезда РСДРП. Мемориальные музеи Белоруссии знакомят посетителей с жизнью и деятельностью Феликса Дзержинского, Адама Мицкевича, Янки Купалы, Якуба Коласа. В республике есть также памятные места, связанные с именами А. Суворова, М. Фрунзе, П. Лепешинского, польской писательницы Э. Ожешко, Т. Костюшко, композиторов М. Огневского и С. Монюшко, известных деятелей русской науки и техники О. Ю. Шмидта, И. Д. Черского, Д. Н. Кайгородова, А. В. Виттера, Е. Ф. Карского.

В краеведческих музеях, расположенных в различных частях республики, собраны богатые материалы о быте и культуре белорусов. Давайте совершим заочную экскурсию по их залам и поближе познакомимся с одеждой и бытом белорусов.

Вот национальный мужской костюм. Он состоит из длинной полотняной белой вышитой рубашки (кашули), подвязанной широким вышитым поясом, белых полотняных брюк и черных сапог. Для женского костюма характерно свободное белое платье, а иногда рубашка, вышитая на плечах, широкая юбка (спадница), вышитый передник, платок (хустка). Для летнего мужского костюма характерна была широкая соломенная шляпа с полями (брыль, кашелюш). Зимой к обычному костюму прибавляется свитка и овчинный тулуп (кожух).

Национальный костюм бытует еще и сейчас кое-где в Полесье, в районах между Пинском и Мозырем. Но в большинстве мест его заменила более удобная современная одежда. В ней используются некоторые мотивы национального костюма. И сейчас широко распространены дубленые кожухи с овчинным воротником и такой же оторочкой по нижнему краю. Не выходит из обихода вышитая мужская рубашка с традиционным орнаментом из преобладающих розовых, лиловых или сиреневых тонов.

Хорошо удаются белорусским умельцам тканевые орнаменты, поэтому во многих местах республики, особенно в Полесье и на Случчине, можно видеть в избах искусно вытканые и вышитые полотенца (ручники), скатерти (абрусы). Здесь исторически сложилось также и кустарное производство высокохудожественных, украшенных золотом и серебром случных поясов.

Своеобразна и кухня белорусов. Очень популярны здесь всевозможные блюда из картофеля, бобов, гороха, а также фруктов — сливы, груши, но особенно яблоки. В то же время белорусы совершенно не употребляют в пищу некоторых ягод и грибов, которые считаются съедобными в других частях нашей страны (калина, черемуха, облепиха, паслен, боярка, рябина, валуи, свинушки, волнушки, а кое-где и грузди). Национальные блюда редко обходятся без свинины, из которой готовится известная мочанка — густой жирный соус с салом. Он подается к горячим блинам; пользуется почетом и ячичница (яешня) с салом или ветчиной, а также такие национальные блюда, как холодец, заменяющий здесь русскую окрошку, затирка.

После Великого Октября родилось много новых советских праздников, но не забыты

и традиционные народные гуляния — дожинки (праздник окончания жатвы) и купалье (время летнего солнцестояния). В городах и селах звучат народные песни. Хорошо известны в стране белорусские национальные танцы: «Вульба», «Ленок», «Янка», знаменитая «Лявониха», «Крыжачок», «Юрочка».

Самодельные коллективы исполнителей песен и танцев показывали свои лучшие номера на декадах белорусского искусства в Москве в 1940 и 1945 гг. Среди них особенно известностью пользуется хор села Большое Подлесье, Брестской области, хор деревни Озерщина, Гомельской области, под руководством колхозницы Т. К. Лопатиной. Лучшие традиции белорусского исполнительского искусства воплощают Государственная академическая хоровая капелла БССР, руководимая народным артистом СССР Г. Р. Шпримой, и Государственный народный ансамбль песни и танца БССР под руководством народного артиста республики Г. И. Цитовича. Белорусский народ вносит свой достойный вклад в сокровищницу советской культуры, науки и искусства, в общий фонд материальных богатств, создаваемых народами нашей страны.

Белоруссия — развитая индустриально-аграрная республика. Она выделяется как район высококвалифицированного машиностроения, химической, деревообрабатывающей, легкой и пищевой промышленности, производства льна и картофеля.

После победы Великого Октября в хозяйстве Белоруссии произошли огромные изменения. Современные размеры промышленного производства БССР столь значительны, что их даже трудно сравнивать с дореволюционными.

В 1965 г. фабрики и заводы республики дали продукции почти в 7 раз больше, чем в довоенном 1940 г., и в 56 раз больше, чем в 1913 г. За послевоенные годы построены сотни крупных предприятий. Резко изменилась структура индустрии: вырос удельный вес отраслей тяжелой промышленности (см. таблицу на стр. 87).

Промышленность

Белорусь индустриальная! Сколько глубокого смысла в этих словах. До революции Белоруссия поставляла на всероссийский рынок и за границу лес, лен, пеньку, кожу, спирт, древесный уголь, смолу. Теперь ее предприятия выпускают тракторы и комбайны, станки и автоматические линии, нефтепродукты и удобрения; тяжелые грузовые автомобили Минского и Жодинского заводов получили всемирную известность; многие изделия радиотехнической и легкой промышленности отвечают мировым стандартам. Это всем известные первоклассные телевизоры и радиоприемники, часы, велосипеды, великолепный художественный хрусталь, красные ковры и добротные тонкие сукна.

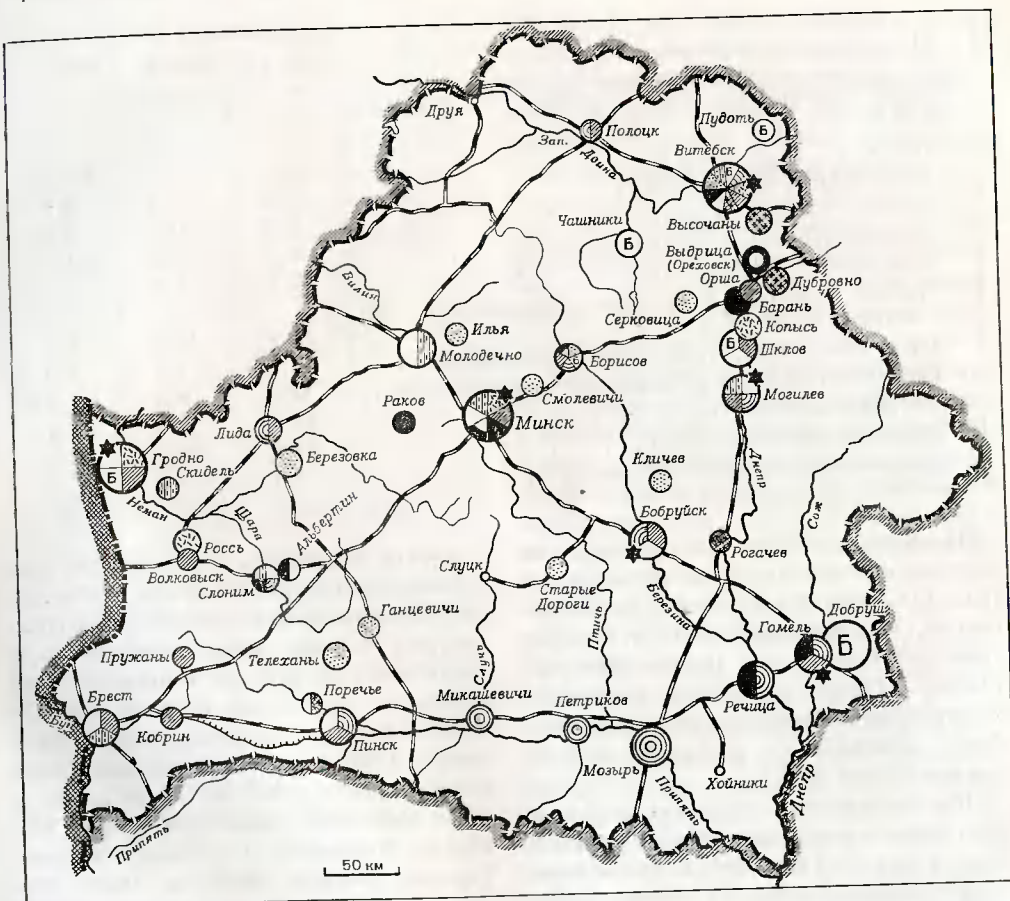
Наименование отраслей	1913 г.	1940 г.	1965 г.
Валовая продукция, распределяемая по отраслям (в %)			
Всего	100	100	100
Топливная промышленность	0,3	2,3	2,4
Производство электроэнергии	0,2	0,9	2,4
Машиностроение и металлообработка	4,4	15,2	34,3
Химическая промышленность	1,8	4,7	
Лесная, бумажная и деревообрабатывающая промышленность	26,2	16,3	5,2
Промышленность строительных материалов	5,2	2,2	4,0
Стекольная и фарфоро-фаянсовая промышленность	8,4	1,4	1,4
Легкая промышленность	14,2	25,5	18,4
Пищевая промышленность	36,2	27,0	23,9
Прочие отрасли промышленности	3,1	4,5	5,8

По уровню промышленного развития она обогнала многие капиталистические страны. Ныне БССР выпускает грузовых автомашин больше, чем Австрия, Дания и Швеция, тракторов больше, чем Италия, Австрия, Швеция. Теперь республика производит электроэнергию, металлорежущих станков, торфа, минеральных удобрений больше, чем вся Россия в 1913 г.

Цементные заводы Белоруссии за 10 дней дают столько продукции, сколько выпускалось за весь 1913 г.; сейчас предприятиям, производящим шерстяные и льняные ткани, торфозаводам и электростанциям требуется всего лишь несколько часов, чтобы дать столько продукции, сколько ее вырабатывали в 1913 г. Республика — постоянный участник международных промышленных выставок и ярмарок. Тракторы, автомобили, станки, сельскохозяйственные и дорожные машины, изделия легкой промышленности экспонировались во многих странах мира.

Многое изменилось и в географии промышленности БССР. На основе рационального использования местных природных ресурсов создано много предприятий в когда-то глухих районах. В промышленные города из небольших местечек выросли Кричев, Кобрин, Молодечно, Слоним, Дзержинск. Совсем недавно мало кому были известны расположенные среди лесов и болот небольшие населенные пункты Шатилки, Чижевичи, Березовка, Жодино, Городея, Скидель, Жабинка, Мосты. Теперь они известны как важные центры белорусской индустрии. В Шатилках (ныне Светлогорск) построены мощная электростанция, заводы крупнопанельного домостроения и вискозного корда. Рядом с маленькой деревушкой Чижевичи вырос новый центр химической промышленности — Солигорск. В Березовке находится самая большая электростанция республики, а в Жодино — автомобильный завод. Городея, Скидель и Жабинка — новые центры

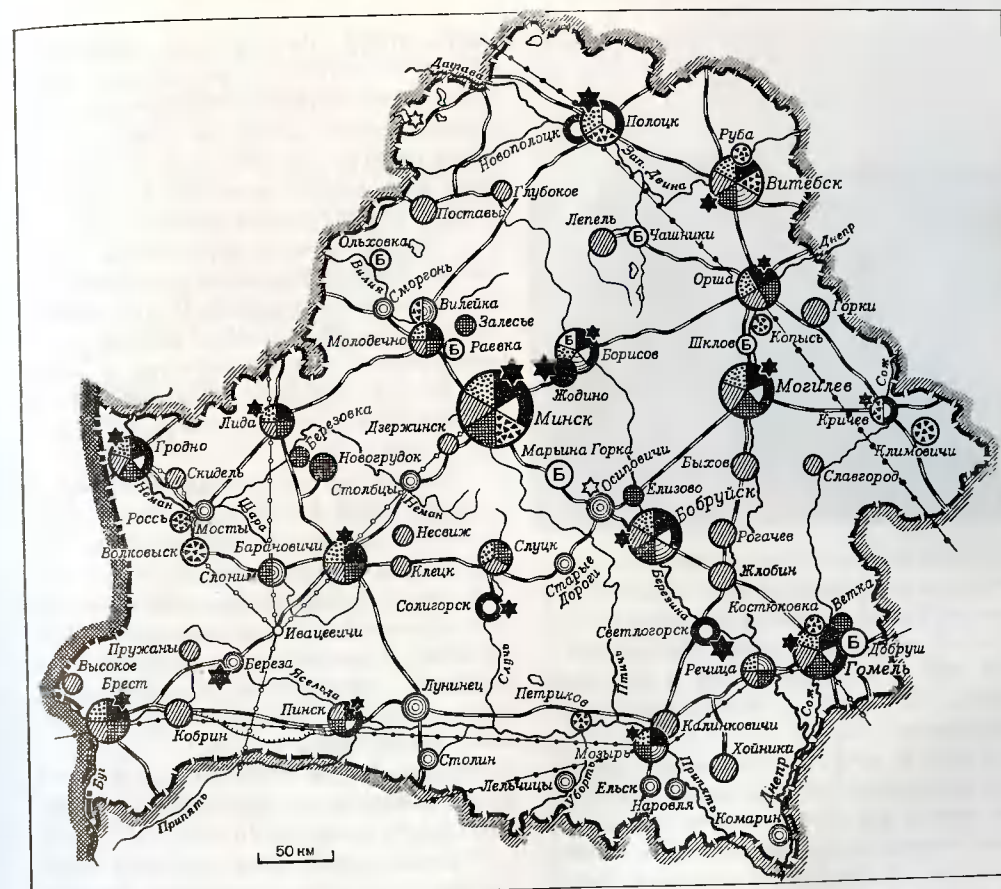
Промышленность Белоруссии в 1913 г.



- Металлсобрабатывающая
- Химическая
- ⊗ Стройматериалов
- ⊙ Стекольная
- ⊕ Деревообрабатывающая
- Ⓟ Бумажная
- ⊛ Текстильная

- ⊙ Кожевенная, шетинная
- ⊙ Пищевая
- Разная
- ★ Электростанции
- Железные дороги, построенные до 1917 г.
- Промышленные центры
- Средние
- Прочие значительные

Промышленность Белоруссии сегодня



- Машиностроительная и металлообрабатывающая
- Химическая
- ⊗ Строительных материалов
- ⊙ Лесная и деревообрабатывающая
- Ⓟ Бумажная
- ⊙ Легкая
- ⊙ Пищевая
- ⊙ Разная
- ★ Тепловые электростанции
- ☆ Гидроэлектростанции
- Нефтепроводы
- Газопроводы

Торф — одно из природных богатств республики



сахарной промышленности, Мосты — крупнейший в республике центр по производству фанеры. Рядом с древним Полоцком возник молодой город нефтехимии Новополоцк.

В 1966 г. Белоруссия, как и вся наша страна, приступила к выполнению нового пятилетнего плана.

К 1970 г. объем промышленной продукции республики по сравнению с 1965 г. увеличится в 1,7 раза, возникнут мощные производственные комплексы — в Новополоцке, Бобруйске, Солигорске, Лиде.

Современная промышленность Белоруссии разнообразна. Главное место в ней занимает тяжелая индустрия, и прежде всего ее ведущие отрасли — энергетика, машиностроение и химия.

Быстрое развитие белорусской индустрии было бы невозможно без мощной топливно-энергетической базы. Основные виды топлива здесь торф, каменный уголь, природный горючий газ, топочный мазут. Но пока большая роль принадлежит местному топ-

ливу — торфу. На его долю приходится больше половины всех разведанных энергоресурсов республики. Крупная торфяная промышленность возникла здесь только после Октября. До 1917 г. в Белоруссии было лишь несколько мелких торфоразработок с общим объемом добычи 14 тыс. т в год. Первые крупные торфозаводы, оснащенные торфодобывающими машинами, были построены по указанию В. И. Ленина. Сейчас в республике самые мощные механизированные торфопредприятия в мире. В 1963 г. белорусские торфяники добыли почти 11 млн. т торфа — в 3 раза больше, чем в 1940 г.

С каждым годом растет выработка торфобрикета. Ныне белорусские заводы дают более $\frac{1}{3}$ общесоюзного производства этого нового вида бытового топлива.

Больше половины торфа добывается сейчас в Минской (30%) и Гомельской (24%) областях. Здесь находятся самые крупные торфяные предприятия: Смолевическое, «Красное знамя», Березинское, «Большевик», Василевичское.

В текущей пятилетке вступят в строй новые мощности, которые позволят увеличить добычу торфа на 10 млн. т.

В послевоенное время, особенно в последние 2—3 года, произошли большие качественные изменения в топливном балансе республики (см. таблицу на стр. 91).

В 1960 г. завершены работы по строительству первой очереди газопровода Дашава—Минск протяженностью 662 км и Щорс—Гомель (ветка магистрали Дашава — Москва) длиной 125 км, и сейчас природный газ получили многие города и поселки. Со временем газ и мазут, как наиболее дешевые виды топлива, станут главными в республике.

Мощность электростанций (тыс. квт).


Структура топливного баланса (в %)

Виды топлива	1913 г.	1940 г.	1965 г.
Торф	2,1	63,5	29,6
Газ природный и сжиженный . .	—	—	22,1
Уголь	7,2	9,6	30,2
Топочный мазут .	0,9	2,1	11,1
Дрова	86,6	16,4	4,4
Прочие виды топлива	3,2	8,7	2,7


С торфяной промышленностью тесно связано производство электроэнергии. В довоенные годы тепловые электростанции Белоруссии работали почти исключительно на торфе. Теперь кроме торфа используется и другое топливо: каменный уголь, газ, поступающие с Украины, и мазут.

Преобразилось энергетическое хозяйство республики. Электростанций в Белоруссии несколько тысяч, преобладают среди них небольшие. Они дают электрический ток колхозам, совхозам, промышленным предприятиям. Но главную роль играют крупные тепловые электростанции — Березовская, Василевичская, Смолевическая, Белгрэе (Ореховск), Минская и Полоцкая ТЭЦ. Они производят $\frac{4}{5}$ всей вырабатываемой в Белоруссии электроэнергии и снабжают ею важнейшие промышленные центры и предприятия.

Березовская ГРЭС пока самая большая в республике. Ее мощность почти в 4 раза превосходит все энергетические мощности



Производство электроэнергии (млн. квт/ч)




довоенной Белоруссии. Электроэнергию, вырабатываемую здесь, получают многие города и районные центры БССР и Польская Народная Республика. В 1964 г. начато строительство новой крупной тепловой электростанции — Лукомльской. Топливом для нее будет украинский уголь. О размерах этой станции можно судить по тому, что мощность только одной ее турбины в 2,5 раза больше, чем была мощность всех электростанций республики в 1940 г. А таких турбин на Лукомльской ГРЭС будет несколько. Идет подготовка к строительству еще одной мощной электростанции — Смоленской ГРЭС-2. Она будет работать на торфе.

К 1970 г. войдут в строй новые тепловые станции в Гродно, Могилеве и Бобруйске.

В республике есть и гидроэлектростанции, но их роль пока ничтожна. Большинство рек Белоруссии бедны водной энергией. И это понятно, ведь они типичные медленно текущие равнинные реки. В послевоенные годы на Свислочи, Щаре, Дриссе, Друйке, Улле, Лукомке, Росси, Зельвянке и многих других реках построены гидроэлектростанции. Все они небольшой мощности (редко более 500 квт), однако в электрификации сельского хозяйства играют существенную роль. Теперь разработаны проекты энергетического использования Западной Двины, Днепра, Немана, Вилии, Сожа, Припяти и других рек. На некоторых из них могут быть построены значительные по мощности ГЭС.

Сооружение новых и расширение действующих электростанций позволило увеличить выработку электроэнергии в республике. Так, если в 1940 г. было произведено 508 млн. квт-ч электроэнергии, то в 1965 г. — уже 8,5 млрд. квт-ч. Однако энергетика

Огни республики



Белоруссии все еще заметно отстает от общесоюзных показателей. В ряде районов и областей ощущается недостаток в электроэнергии, но уже в ближайшее время хозяйство республики будет получать ее столько, сколько нужно. В этом убеждаешься, знакомясь с планами развития энергетики республики. В 1970 г. все электростанции дадут 17 млрд. квт-ч электроэнергии. Уже замкнулось кольцо единой белорусской энергосистемы. Она объединила все крупнейшие электростанции республики и недавно соединилась с энергосистемой европейской части СССР. Сейчас протяженность линий электропередач республики свыше 114 тыс. км, а до революции их длина была чуть больше 70 км.

В тяжелой индустрии Белоруссии центральное место занимает *машиностроительная и металлообрабатывающая промышленность*. На ее долю приходится более 30% стоимости продукции, выпускаемой промышленностью республики. В этой отрасли занято больше всего рабочих.


В Белоруссии нет собственной сырьевой базы (металла) для машиностроения, но есть другие важные факторы, способствующие развитию этой отрасли: достаточное количество квалифицированных рабочих,

близость к развитым промышленным районам страны — потребителям готовой продукции, удобные транспортные пути. Эта отрасль имеет всесоюзное значение. Ее продукция известна во всех районах СССР и во многих зарубежных странах. Машиностроение и металлообработка развиваются быстрее других отраслей промышленности. В 1940 г. объем их продукции был в 58 раз больше, чем в 1913 г. Ныне машиностроение и металлообработка дают почти в 40 раз больше продукции, чем в 1940 г. Но не только высокие темпы развития характеризуют их. В послевоенные годы они пережили и большие качественные изменения — возникли новые отрасли (автомобилестроение, тракторостроение, электротехника, приборостроение). Это преобразило весь промышленный облик сегодняшней Белоруссии.

Теперь ведущая отрасль машиностроения — *производство автомобилей и тракторов*.

В 1947 г. Минский автомобильный завод выпустил первые пять 6-тонных автомобилей-самосвалов. Ныне он делает уже третью сотню тысяч автомашин. Производит завод в основном самосвалы и автомобили грузоподъемностью 7—7,5 т.

В послевоенное время в республике возникло тракторостроение



В первом году семилетки построен Белорусский автомобильный завод, созданный на базе Жодинского завода меллиоративных машин. Это единственное в стране предприятие автомобильной промышленности, выпускающее большегрузные (27-, 40-, 65-тонные) самосвалы и автотягачи.

Сейчас конструкторы работают над созданием автомобилей-гигантов грузоподъемностью 110—160 и даже 220 т.

Не отстает от автозаводов по размерам производства и техническому оснащению Минский тракторный завод, действующий с 1950 г. Республика дает универсальные колесные тракторы «Беларусь». Сейчас каждые 6 минут страна получает трактор с маркой МТЗ. Большое значение для автомоби-

ле- и тракторостроения имеет создание в республике нескольких специализированных предприятий, изготовляющих домкраты, амортизаторы, рессоры, запасные детали. Часть этой продукции идет за пределы Белоруссии.

Развито в республике также и сельскохозяйственное машиностроение. Заводы этой отрасли производят силосоуборочные комбайны, тракторные стогометатели, льномылки, картофеле- и ботвоуборочные машины, сенокосилки, жатки. Самые крупные из этих заводов находятся в Гомеле, Лиде и Бобруйске.

В нашей стране хорошо известны станки, сделанные в Белоруссии. Ее заводы изготовляют главным образом небольшие, но

Эти гиганты — индустриальный символ советской Белоруссии

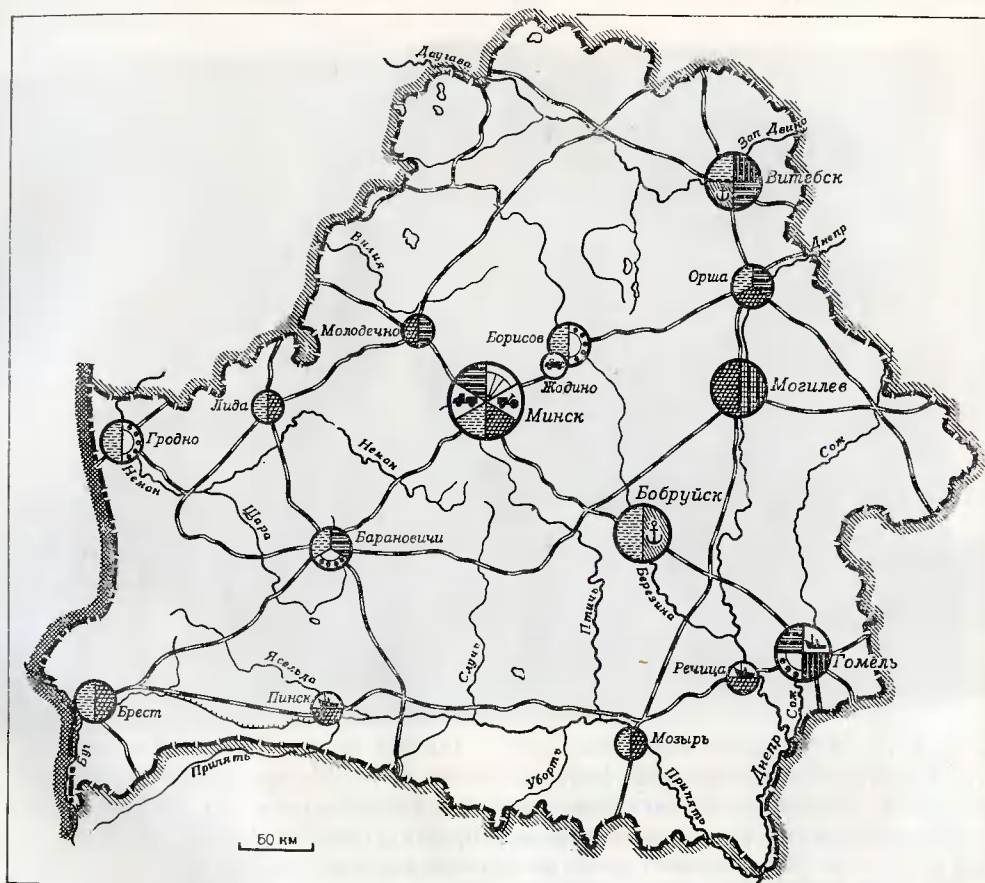


высокой точности станки. Они используются в электротехнической, приборостроительной и некоторых других отраслях промышленности. Белорусские станкостроители производят также станки-гиганты весом в 40 и более тонн. Такой станок может обрабатывать детали длиной до 6 м. Крупнейшее предприятие этой отрасли — Минский завод автоматических линий и специальных агрегатных станков. Он построен всего восемь лет назад. Таких заводов в стране пока только три. Он производит в основном автоматически работающие линии станков для обработки деталей тракторов и тепловозов. Станкостроительные заводы есть и в других городах — Витебске, Гомеле, Орше и Молодечно.

Быстрое развитие торфяной промышленности в республике привело к созданию здесь производства машин для этой важной отрасли хозяйства. Сейчас торфяные машины выпускаются многими предприятиями, самое крупное из них — Гомельский завод «Двигатель революции». Его продукция: бункерные пневмоуборочные комбайны, электростилочные, багерно-элеваторные и другие машины для механизации добычи, сушки, уборки и транспортировки торфа.

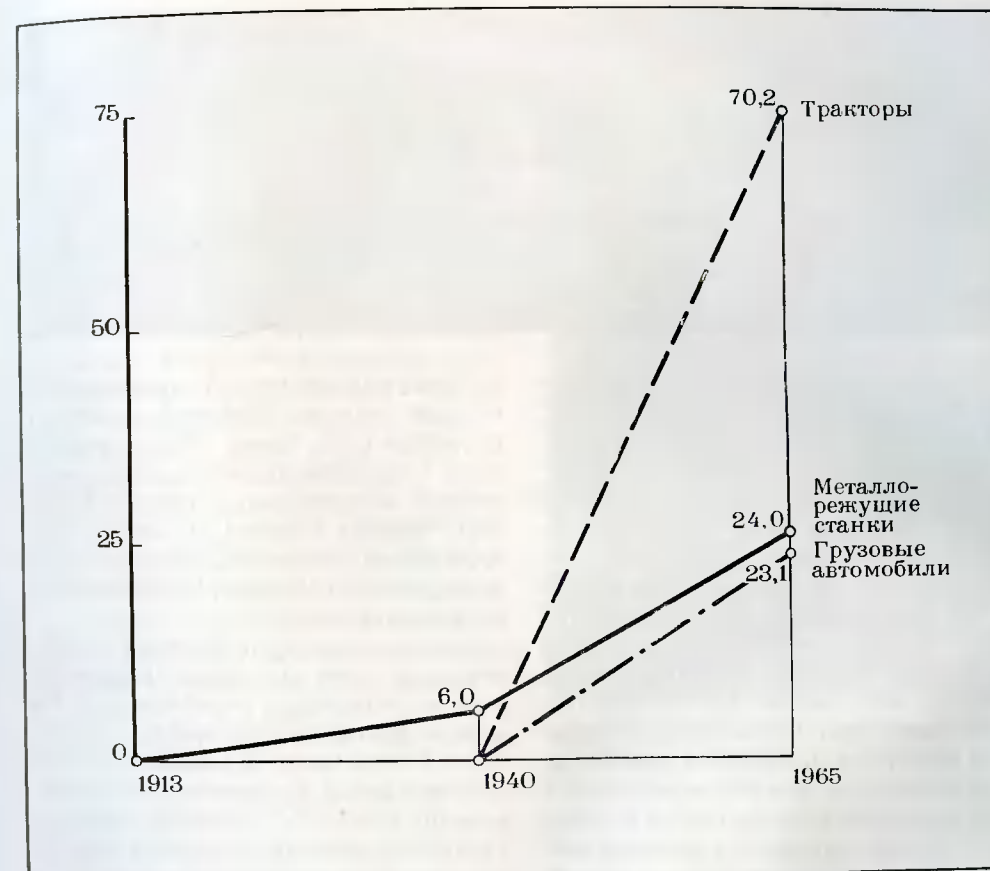
В послевоенные два десятилетия больших успехов добились приборостроение, электротехническая и радиоэлектронная промышленность — одни из наиболее перспективных отраслей машиностроения БССР. Заводы этих отраслей производят электро-

Машиностроение



- | | |
|--|---|
| ☉ Тракторостроение | ⚓ Речное судостроение |
| 🚗 Автомобилестроение | 🔧 Судоремонт |
| 🏍 Производство мотоциклов, велосипедов и других транспортных средств | 🏭 Производство металлических изделий и ремонт |
| ⚙ Станкостроение | ⚙ Производство автотракторных деталей |
| 🔧 Приборостроение | ⚙ Прочие отрасли машиностроения |
| 🚧 Производство дорожно-строительных и подъемно-транспортных машин | |

Производство тракторов, автомобилей и станков (тыс. штук)



технические приборы, электронно-вычислительные машины. Предприятия выпускают разнообразные изделия бытового назначения: часы и детали к ним, фотоаппараты, радиоприемники, телевизоры, швейные машины, холодильники.

Машиностроительная и металлообрабатывающая промышленность производят также дорожные и строительные машины, подъемно-транспортное оборудование, моторы,

подшипники, металлорежущий инструмент, речные суда, велосипеды, мотоциклы. Выпускают они и мелкоразмерные машины. Эти огромные и сложные агрегаты рубят деревья, корчуют пни, роют осушительные каналы. Созданные белорусскими учеными мелкоразмерные машины считаются самыми совершенными в мире.

Хорошие перспективы у машиностроения республики. В ближайшие годы здесь под-

Гигант белорусской химии —
Солигорский калийный комбинат



нимутся корпуса новых больших предприятий. Но особенно быстро будет расти электротехническая и радиотехническая промышленность.

Важной отраслью промышленности стала химия. Белоруссия богата химическим сырьем. Ее заводы перерабатывают калийную и поваренную соль, мел, известняк, торф, природные пигменты, отходы лесной, деревообрабатывающей, пищевой и других отраслей промышленности. Сейчас особенно развивается Большая химия, а раньше ведущее место занимала лесохимия, гидролиз древесины, производство медицинских препаратов и дубильных экстрактов.

За семилетку в республике построены и дают продукцию несколько новых предприятий. Основной отраслью химической промышленности стало производство минеральных удобрений.


В Белоруссии несколько лет тому назад возник новый город — Солигорск. Здесь работает калийный комбинат, строится второй и заложен третий. Пройдет немного времени, и строители приступят к сооружению четвертого комбината. Выявленные запасы Старобинского месторождения так велики, что их хватило бы для работы 120 комбинатов мощностью 2 млн. т калийных удобрений в год каждый.

Белоруссия дает почти $\frac{1}{3}$ производимых в стране калийных удобрений. В 1963 г. вступила в строй первая очередь Гродненского азототукового завода, перерабатывающего азот воздуха и природный газ, поступающий с Украины. Он дает высокоэффективные удобрения: аммиачную селитру, мочевину (карбамид), жидкий аммиак, аммиачную воду.

Завод продолжает строиться и со временем станет одним из крупных предприятий химической индустрии нашей страны. В Гомеле работает суперфосфатный завод, получающий сырье (апатиты) с Кольского полуострова и серу с Раздольского горнохимического комбината Львовской области. Республика становится крупным поставщиком всех видов минеральных удобрений — калийных, фосфорных и азотных.

Расширяется в Белоруссии и производство искусственного волокна: реконструируется Могилевский завод, дает прочную кордную ткань Светлогорский завод. Полным ходом идет строительство завода лавсана в Могилеве. К 1970 году республика будет производить 12% искусственного волокна, 40% калийных удобрений, вырабатываемых в стране. Большое значение для хозяйства Белоруссии и соседних районов

Сотни километров стальных труб
нефтепровода «Дружба», в который
теперь поступает и белорусское
«черное золото», пролегали по полям
и лесам, пересекли реки и топкие болота
республики



имеет еще одна молодая отрасль химии — резинотехническая промышленность. Самые крупные ее предприятия находятся в Бобруйске, Кричеве и Борисове. Они выпускают продукцию более 2 тыс. наименований. Их изделия поступают на многие машиностроительные и химические предприятия страны.

Развиваются и другие отрасли — производство изделий из пластических масс, лаков и красителей, стекловолна, искусственного меха и кожи. В скором времени станет давать продукцию строящийся в Бобруйске шинный завод, намечено соорудить предприятие, вырабатывающее сажу.

Белоруссия — новый район нефтеперерабатывающей промышленности нашей страны. Здесь, недалеко от древнего Полоцка, строится гигант отечественной нефтехимии. Он перерабатывает «черное золото», поступающее по нефтепроводу из Поволжья. Пока закончена только первая очередь его, а через несколько лет, когда строительство завершится, заводу не будет равных в Европе. Но уже и сейчас он дает более 15 видов продукции и среди них: бензин, керосин, смазочные масла.

Вскоре завод будет вырабатывать парафин, серную кислоту и другие химические продукты. Рядом с корпусами нефтеперерабатывающего завода строится химический комбинат.

Второй нефтеперерабатывающий завод будет сооружен в Мозыре, здесь же построят химический комбинат.

Важным сырьем для химической промышленности становится торф. Ученые установили, что из него можно получать уксусную кислоту, аммиак, креолин, парафин, спирт, бензин, пластмассы. В 1960 г. недалеко от Минска построено первое в Советском Союзе предприятие, производящее горный воск из

торфа. Широко шагают новостройки Большой химии по Белоруссии.

В апреле 1965 г. в республике родилась новая отрасль — нефтедобывающая промышленность. В 13 км от древней тихой Речицы раскинулись вышки первого белорусского нефтепромысла. Добываемое здесь «черное золото» поступает в нефтепровод «Дружба».

Первая нефть была выявлена еще в 1948 г., но только 16 лет спустя удалось найти «настоящую» нефть.

Сейчас поисковые работы ведутся широким фронтом. Только в 1965 г. было пробурено 40 тыс. м скважин.

Не успели строители проложить трубы от Речицкого месторождения к нефтепроводу

«Дружба», как геологи открыли новые крупные запасы нефти в соседнем районе — около деревни Осташковичи.

Пробуренные скважины в 1965 г. дали около 40 тыс. т нефти, а через 5 лет ее будет добываться здесь около 4 млн. т ежегодно.

Качество белорусской нефти высокое, по многим данным она не уступает знаменитой бакинской. Но самое главное — нефть очень дешевая, 2—3 руб. за тонну. Заглядывая в будущее, нетрудно себе представить на огромной территории юга и востока республики множество буровых вышек.

В республике повсюду идет стройка, которая требует много разнообразных минеральных строительных материалов. Белоруссия богата необходимым для их производства сырьем.

До революции эта отрасль промышленности была развита очень слабо. Кирпич, известь, черепицу, изразцы давали мелкие, кустарного типа заводики. В то время жили, промышленные и другие здания строились главным образом из дерева.

В советское время, когда республика стала огромной строительной площадкой, производство строительных материалов приобрело исключительно важное значение. Широкое строительство требовало, чтобы эта отрасль развивалась быстрее других отраслей народного хозяйства. Возникли крупные строительные комбинаты — высоко-механизированные предприятия, дающие самые современные материалы.

За семилетку эта отрасль пополнилась новыми заводами и цехами, оснащенными совершеннейшими машинами.

В 1965 г. выпуск железобетонных конструкций превысил уровень 1955 г. в 10 раз. В наши дни ни одно из крупных зданий нельзя построить без цемента. В республике

два цементных завода — в Кричеве и Волковыске. Они ежегодно дают около 2 млн. т ценного строительного материала. В их цехах вырабатывают также шифер. Белоруссия вывозит часть цемента в соседние районы.

Местные заводы выпускают также легкие (пористые) заменители — керамзит и аглопорит, они используются вместо щебня, гравия, песка. Большую популярность завоевал и новый изоляционный материал, выпускаемый местными заводами, — минеральная вата. Здесь также впервые в нашей стране стали изготавливать термостойкие стеклянные трубы. Многие, наверное, слышали о пеностекле; большую часть его союзного производства дает Белоруссия.

В республике около 200 кирпичных заводов. Промышленность стройматериалов дает и другую продукцию — известь, облицовочные плиты, черепицу, мягкую кровлю, керамические трубы.

Заводы стройматериалов можно встретить по всей республике. Крупнейшие из них расположены вблизи больших городов. Издавна специфичными для Белоруссии были лесная и деревообрабатывающая промышленность; этому способствовали сравнительно большие запасы древесины высокого качества, благоприятное географическое положение и хорошие транспортные условия. Перед первой мировой войной Белоруссия давала около 25% всех лесных материалов, вывозившихся из России за границу. В дореволюционное время лесные богатства использовались нерационально, хищнически. С 1887 по 1911 г. было вырублено 800 тыс. га лучших лесов, а возобновлено всего 12 тыс. га.

Лесная и деревообрабатывающая промышленность республики занимают видное

Новая техника старой, специфичной для Белоруссии отрасли

место в народном хозяйстве СССР. На долю БССР приходится около 2% общесоюзной заготовки древесины, 3,2% пиломатериалов, 5,2% производства мебели, 7,6% комплектов для стандартных домов, 13% пианино, 13,2% фанеры и 19% спичек. Из кустарного промысла, основными орудиями труда которого были топор и пила, заготовка древесины превратилась в крупную механизированную отрасль промышленности. К местам рубок протянулись узкоколейные железные дороги, появились трелевочные тракторы, передвижные электростанции, электропилы, специальные автомобили-самосвалы, различные погрузочные и разгрузочные механизмы. Сейчас полностью механизированы валка, погрузка и вывозка леса.

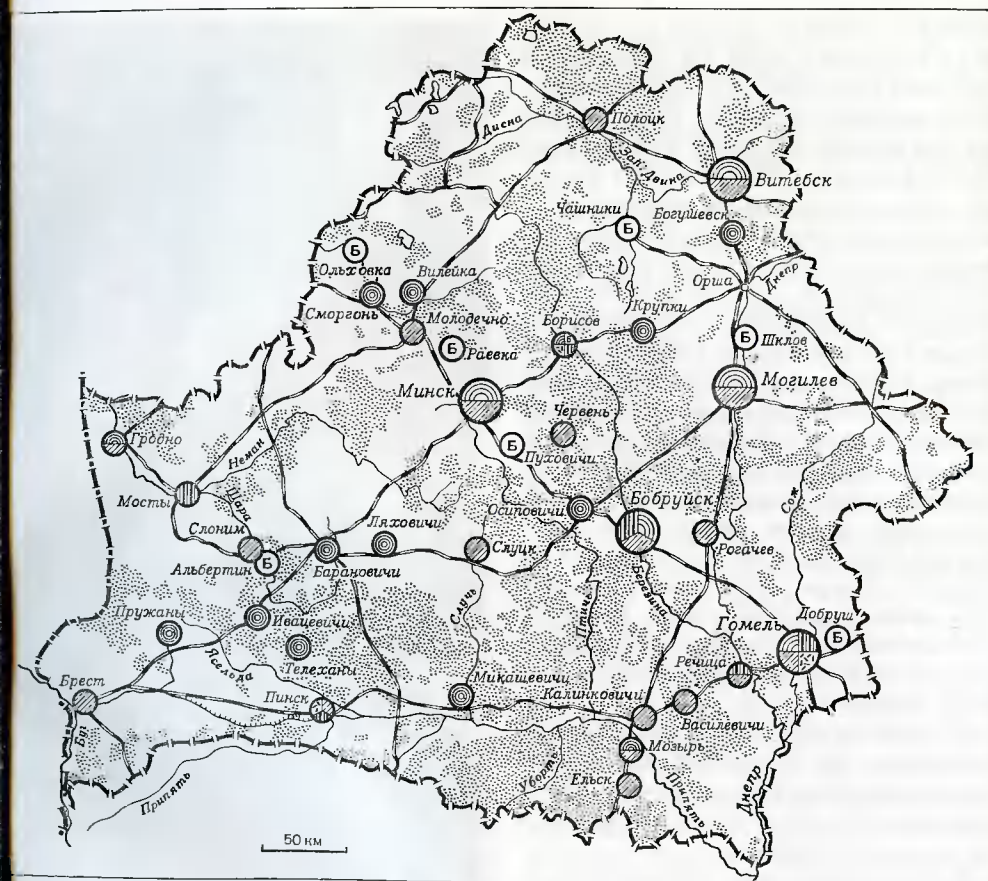
Основные районы лесозаготовок находятся в Минской, Брестской и Гомельской областях. Там же расположено и большинство лесопильных предприятий. Почти вся заготавливаемая древесина перерабатывается на месте, и лишь незначительная ее часть вывозится.

В деревообрабатывающей промышленности ведущее место занимает изготовление мебели, выработка картона, бумаги, спичек и фанеры. Некоторые из этих производств имеют союзное значение.

В Белоруссии делают разнообразную мебель: школьные парты, высокохудожественные гостиные и спальные гарнитуры. Изготовленная в республике мебель отправляется во многие города страны. Самые крупные мебельные предприятия находятся в Бобруйске, Витебске, Минске, Гродно, Мозыре, Речице, Слониме. Если мебельное производство одно из молодых в республике, то фанерно-спичечная промышленность существует здесь уже около 100 лет. Нынешние предприятия не похожи на своих предшествен-



Деревообрабатывающая и бумажная промышленность



- Лесопильная
- Мебельная
- ⊙ Спичечная
- ▨ Фанерная
- ⊕ Бумажная и картонная
- ⊗ Леса

ников. Это крупные, хорошо оборудованные предприятия.

В Белоруссии несколько бумажных и картонных фабрик. Они перерабатывают привозную целлюлозу и частично используют местное сырье. Крупнейшие бумажные фабрики — «Герой труда» в Добруше, «Спартак» в Шклове, «Профинтерн» в Борисове. Самая большая картонная фабрика, «Беларусь», расположена в Слониме.

Много добротных тканей дают текстильные предприятия республики. В цехе одного из них

У лесной и деревообрабатывающей промышленности есть и свои проблемы, главная из них — более рационально использовать отходы: горбыли, обрезки, стружку, опилки. В небольших количествах они уже перерабатываются. В Бобруйске дает продукцию завод гидролиза древесины; налажено производство древесных плит, кормовых дрожжей, а вскоре вступит в строй мощный целлюлозно-картонный комбинат.

Ни одна отрасль промышленности республики не имеет в своем составе такого количества предприятий, не отличается такой рассредоточенностью по территории, как легкая и пищевая промышленность. Они преобразовались и превратились в крупные отрасли белорусской индустрии. До революции здесь не было больших предприятий легкой и пищевой промышленности. А сейчас только одна трикотажная фабрика «КИМ» производит в год продукции больше, чем все предприятия легкой промышленности Белоруссии в 1913 г.

Изменились не только размеры фабрик и заводов. Иной стала и их продукция. Стоит сегодня зайти в любой крупный промтоварный магазин республики, чтобы убедиться, как разнообразны товары, выпускаемые легкой промышленностью Белоруссии. Хорошую славу завоевали шерстяные ткани, их производится здесь более 20 млн. м в год.

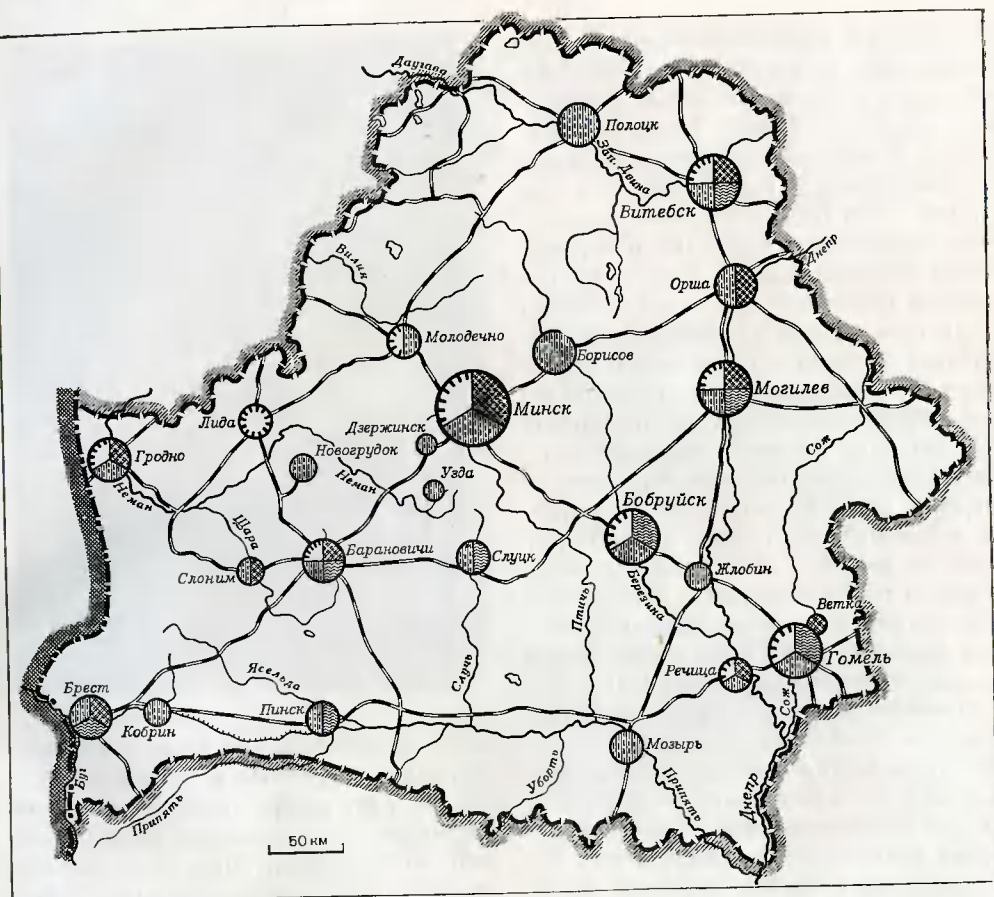
В республике работают два тонкосуконных комбината — в Гродно и Минске. В столице Белоруссии построен также камвольный комбинат. Это одно из крупнейших предприятий СССР по выработке шерсти. Каждый год он дает более 10 млн. м бостона, коверкота, трико, «метро» и других костюмных тканей.





Белоруссия — республика льна. Собранный лен после первичной обработки на



месте (льноволокно) поступает на льнопрядильные и льноткацкие предприятия СССР. По много его перерабатывается и здесь на созданном еще в довоенные годы Оршанском льнокомбинате. Пока это единственное льноткацкое предприятие в республике. Комбинат выпускает льняное полотно, скатерти, постельные покрывала, салфетки. Широко славятся красивые набивные, жаккардовые и ленточные ковры с белорусским, украинским, латышским, литовским и эстонским орнаментами. Их производят построенные после Великой Отечественной войны Витебский и Брестский ковровые комбинаты.

В Белоруссии не было крупных хлопчатобумажных предприятий. Сейчас эта



-  Текстильная
-  Трикотажная
-  Швейная
-  Кожевешно-обувная

отрасль промышленности преобразуется. В 1963 г. в ее состав вошел крупнейший Барановический хлопчатобумажный комбинат, который дает свыше 7 млн. м различных тканей.

Хорошо развитая трикотажная промышленность республики дает стране много чулок, носков, бельевого и верхнего трикотажа. Почти $\frac{1}{3}$ этой продукции вырабатывает Витебская трикотажная фабрика.

В текущем пятилетии производство тканей и трикотажа вырастет в Белоруссии в несколько раз.

Есть здесь и другие отрасли легкой промышленности — швейная, кожевенно-обувная.

Индустриализация республики, рост городов, возникновение новых промышленных центров, обилие местных сырьевых ресурсов способствовали превращению *пищевой промышленности* Белоруссии в крупное социалистическое производство. В наши дни оно расширилось и пополнилось новыми отраслями, которых не было раньше: кондитерской, консервной, сахарной, макаронной, маргариновой, базирующимися на переработке местного сырья. Самая крупная отрасль пищевой промышленности, имеющая союзное значение, — мясо-молочная. В ее составе более 200 предприятий. Они перерабатывают различные продукты животноводства. Много в республике мукомольных, овощеконсервных, спирто-водочных и других предприятий, дающих разнообразную продукцию, но они имеют местное значение. Некоторые кондитерские, табачные изделия, а также маргарин, консервы, сыр, масло, крахмал, спирт Белоруссия вывозит в соседние республики.

Сельское хозяйство

Сельское хозяйство республики занимает важное место в экономике Советского Союза.

Белоруссия производит примерно 20% получаемого в стране льноволокна, 10% картофеля, 5% мяса и молока.

Развитие сельского хозяйства республики связано с преодолением тяжелых послед-

ствий, вызванных войной и оккупацией территории. После освобождения от врага во многих районах пришлось восстанавливать хозяйство заново.

Несмотря на эти сложные условия, посевная площадь, производство продуктов земледелия и животноводства значительно выросли (см. таблицу на стр. 106).

В Белоруссии 2,3 тыс. колхозов и свыше 600 совхозов. Большинство из них специализируется на производстве молока, мяса, технических культур, картофеля. Пригородные хозяйства обеспечивают крупные промышленные центры овощами, фруктами и другими продуктами питания.

Территория республики хорошо освоена под сельское хозяйство. Половина ее (9,9 млн. га) используется под пашню, сенокосы, пастбища. Это в 2 раза больше, чем вся территория Бельгии и Голландии, вместе взятые. Широко раскинулись возделанные поля и зеленые луга, перемежаемые лесами и болотами. Свыше 6 млн. га распахано и используется для посева зерновых, картофеля, льна, клевера, люпина, сахарной свеклы и других культур. Сенокосы и пастбища занимают 3,4 млн. га.

Пересекая республику с севера на юг, невольно обращаешь внимание, что в разных частях Белоруссии освоены и используются земли неодинаково. Северная и особенно средняя полоса с лучшими почвами, более освоена. Здесь сельскохозяйственные угодья составляют $\frac{2}{3}$ — $\frac{3}{5}$, а пашня — половину всей территории. В Полесье, напротив, преобладают земли, не используемые в сельском хозяйстве. Пашня в этой заболоченной и еще мало освоенной части республики занимает менее $\frac{1}{4}$ ее площади. К тому же пахотные земли часто расположены небольшими участками среди

Развитие сельскохозяйственного производства Белоруссии

	Единицы измерения	1913 г.	1940 г.	1965 г.
Посевная площадь	млн. га	4,5	5,2	6,0
Валовой сбор:				
зерно	млн. т	2,6	2,7	3,3
льноволокно	тыс. т	33	36,5	114
сахарная свекла (фабричная)	тыс. т	—	—	856
картофель	млн. т	4,0	11,9	12,1
Поголовье продуктивного скота*:				
крупный рогатый скот	млн. голов	2,3	2,8	4,7
свиньи	» »	2,4	2,5	3,7
Птица	» »	19,6
Производство:				
мясо	тыс. т	219	275	510
молоко	млн. т	1,4	2,0	4,1
яйцо	млн. штук	413	612	1088

болот и топей и обработка их связана со значительными трудностями. Но здесь много лугов и пастбищ, правда часто заболоченных и поросших кустарником.

После Октября претворяется в жизнь извечная мечта белорусского крестьянина — осушение болот. С каждым годом у трясины и топей отводятся новые и новые гектары плодороднейших земель. Уже осушено более 1,3 млн. га болот и заболоченных земель. Из них 1088 тыс. используется в сельскохозяйственном производстве. На этих землях выращивают сахарную свеклу, ко-

пюлю, картофель, зерновые и кормовые культуры, создают высокопродуктивные сенокосы и пастбища. В недалеком будущем площадь сельскохозяйственных угодий в республике расширится за счет освоения новых болот, особенно в южных районах. Осушение и сельскохозяйственное освоение болот и заболоченных земель Полесья поможет увеличить ежегодное производство мяса и молока. С осушенной площади можно будет в расчете на 100 га получить продуктов животноводства больше, чем производится теперь во всей Белоруссии.

Во всех районах республики возделывают зерновые культуры. Ими занято около 50% пашни. В Белоруссии выращивают озимую рожь, озимую и яровую пшеницу,

Структура посевных площадей (в %)

	1913 г.	1965 г.
Вся посевная площадь	100	100
Зерновые культуры	79,9	47,9
Картофель	12,9	16,6
Технические культуры	2,8	5,9
В том числе:		
лен-долгунец	2,3	4,7
сахарная свекла (фабричная)	—	1,0
конопля	0,5	0,1
Кормовые культуры	3,5	28,8

ячмень, овес, гречиху, горох, кормовой люпин, просо.

Более половины площади зерновых занимает основная продовольственная культура — озимая рожь. Она гораздо лучше, чем другие культуры, выдерживает неблагоприятные метеорологические условия: обладая хорошо развитой корневой системой, лучше переносит весеннюю засуху, используя влагу более глубоких слоев почвы. Озимая рожь из всех зерновых дает наиболее устойчивые урожаи. Во многих районах они составляют 14—16 ц, а в отдельных хозяйствах превышают 25 ц с 1 га.

Пшеницу выращивают также повсеместно, но она занимает лишь около 3% посевов. Яровую пшеницу, как менее урожай-

ную, высевают меньше. Площади под озимой пшеницей, которая выделяется среди зерновых культур самой высокой урожайностью, расширяются. Эта культура более требовательна к почвам, поэтому она распространена на суглинистых землях Случчины, на севере и западе республики.

Ячмень занимает 7% всей посевной площади. На севере, где более тяжелые почвы и прохладнее климат, его сеют больше, чем на юге. Здесь ячмень дает довольно высокие урожаи (до 16—20 ц с 1 га) и является почти единственной крупяной культурой, так как гречиха высевается в незначительных размерах, а просо почти не возделывается. На юге, где в основном сосредоточены посевы гречихи и проса, лучше приспособленные к песчаным почвам, ячмень мало распространен. Просо начинает переселяться на осушенные земли Полесья. Гречиха, как растение с коротким вегетационным периодом, нередко высевается в июне на полях, где по каким-либо причинам погибли другие культуры, и при этом успевает созреть.

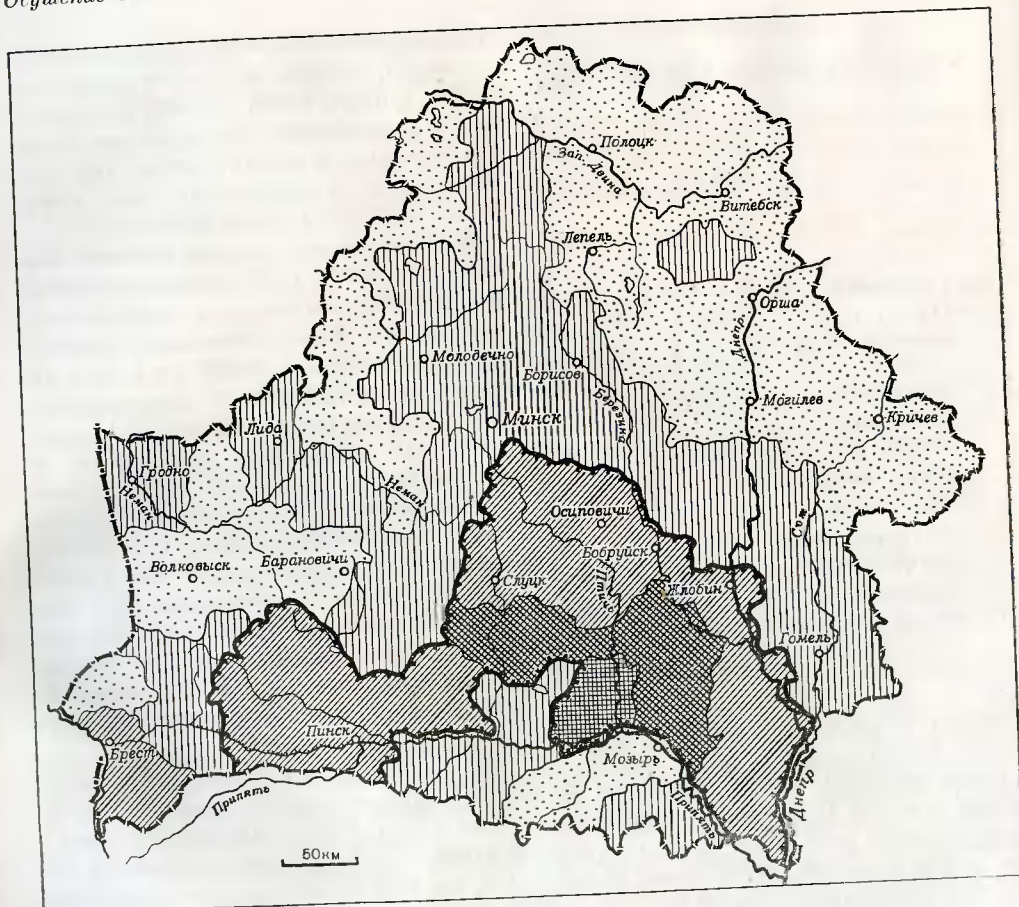
Из зернобобовых в Белоруссии выращивают главным образом кормовую люпин, горох и вику. Горох шире распространен в средней полосе и на севере. Кормовой люпин, как одна из наиболее приспособленных к песчаным почвам и требовательных к теплу культур, размещается преимущественно на юге республики.

Зернобобовые — хороший корм для скота. К тому же бактерии, обитающие на корнях бобовых, усваивая азот из воздуха и накапливая его, повышают плодородие почвы.


Посевы овса за последние годы сократились в 3 раза. Но он еще и теперь занимает большую площадь, чем пшеница (3,2%).

* Поголовье скота дано на 1 января 1916, 1941, 1965 гг.

Осушение болот



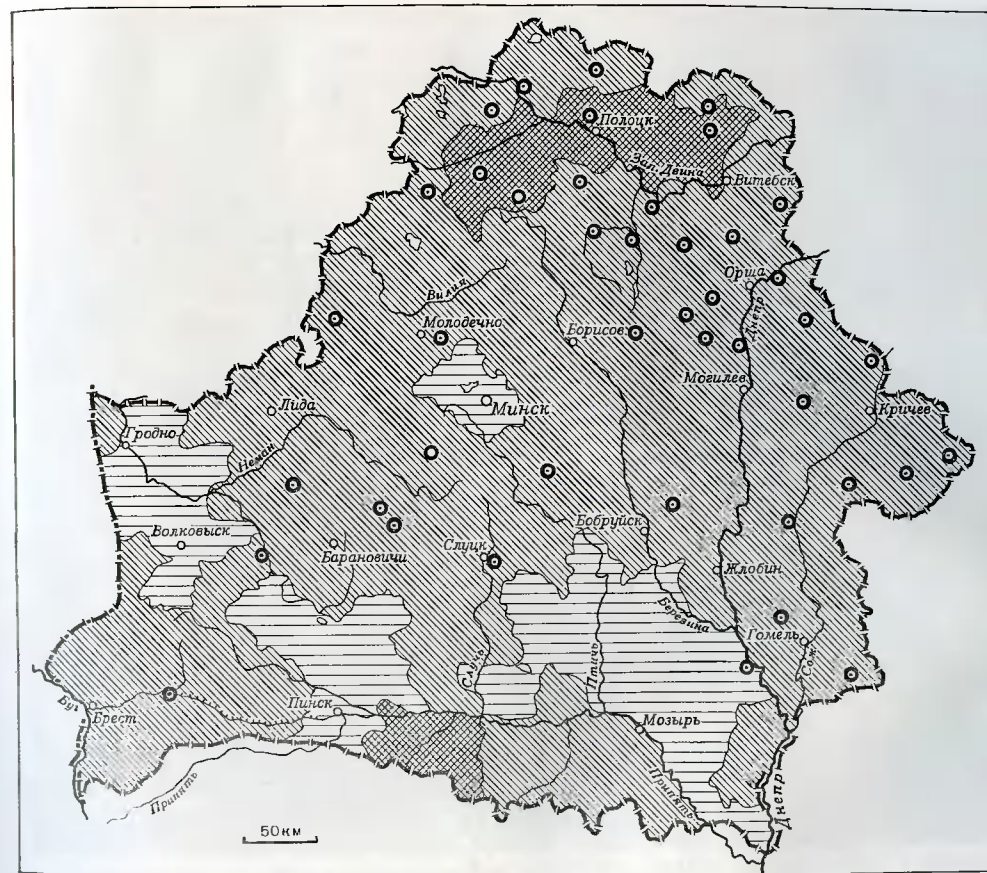
Доля осушенных земель
в общей площади
сельскохозяйственных угодий
по районам (в %)



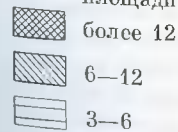
менее 5

Основной район осушенных
земель, сосредоточивающий $\frac{2}{3}$
всей осушенной площади БССР

Лен



Доля льна в общей посевной
площади (в %)



Льнозаводы

Строящиеся льнозаводы

По урожайности овес во всех зонах уступает озимой ржи, пшенице и ячменю. И все же многие хозяйства, учитывая его неприхотливость, хорошие кормовые качества, выращивают эту культуру.

На полях республики вызревают различные *технические культуры*. Они занимают около 6% посевной площади Белоруссии. Важнейшие среди них — лен-долгунец и сахарная свекла. Возделывают также

Лен-долгунец — главная техническая культура Белоруссии



коноплю, махорку, табак. В некоторых хозяйствах культивируют хмель, лекарственные травы. Самые большие массивы технических культур находятся в северной части республики. Там возделывают главным образом лен. В средней полосе и на юге лен сочетается с сахарной свеклой, коноплей, табаком. В зоне льноводства под лен отводится до 8—12% посевной площади. В других районах он занимает 3—6%, а в южных песчаных районах еще меньше.

В последние годы Белоруссия дает в среднем $\frac{1}{5}$ льноволокна, получаемого в СССР. На долю республики приходится 10—12% мирового производства этого ценного сырья. Лен — одна из самых высокодоходных культур Белоруссии. В передовых хозяйствах с высоким уровнем земледелия урожай волокна составляет 5—8 ц с 1 га.

Второе место среди технических культур по значению и размерам посевных площа-

Большие урожаи картофеля, знаменитой бульбы, дают белорусские земли



дей занимает сахарная свекла. Многочисленные опыты, а затем и продолжительная практика показали, что природные условия Белоруссии позволяют вести высокорентабельное свекловодство в большинстве районов, особенно в западной и южной частях.

Посевы сахарной свеклы для переработки на сахар из года в год растут. В 1950 г. они составляли 4,6 тыс. га, в 1964 г. — уже 59 тыс. га. Сосредоточены они главным образом в Гродненской, на западе Брестской и в юго-западной части Минской областей. В районах наибольшего развития свекловодства эта культура занимает 5—7% всех посевов. Урожай ее достигают 200—250 ц, а в отдельных хозяйствах 300—550 ц с 1 га. Наряду с производством фабричной сахарной свеклы она возделывается и на корм скоту.

Конопля продолжительное время была второй по значению технической культурой Белоруссии после льна. Однако в последние годы посевы ее сократились, а сырьевое значение уменьшилось. Конопля — теплолюбивое растение. Поэтому она возделывается в южных районах Белоруссии, на плодородных осушенных почвах. На севере и во многих районах средней полосы республики коноплю не высевают.

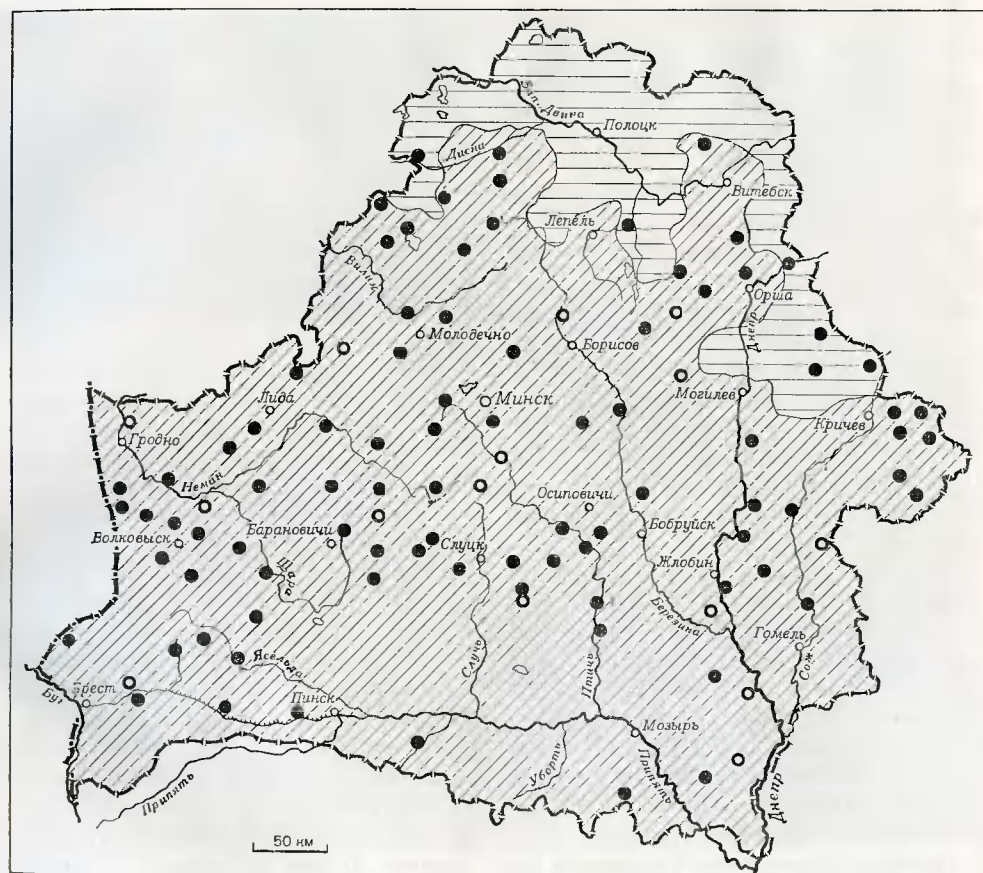
Универсальное значение в экономике Белоруссии имеет *картофель*. Он используется как продовольственная, кормовая, техническая культура и занимает 16—17% всей посевной площади республики. Размещение посевов картофеля находится в прямой зависимости от близости крупных городов, и особенностей почвенных условий. Картофель выращивается повсеместно, но больше в южной и средней частях Белоруссии. Он хорошо приспособлен к легким песчаным почвам и по урожаям на них превосходит

большинство других сельскохозяйственных культур. На севере картофеля меньше. Урожай этой культуры составляют 120—160 ц с 1 га. Особенно хорошо растет картофель на осушенных болотах, где многие колхозы и совхозы снимают до 250—350 ц клубней с 1 га.

Овощеводство наиболее развито в пригородных зонах, на юго-востоке республики, Случчине и в сырьевых зонах овощеконсервных заводов. Специализированные совхозы отправляют в города свежие овощи: капусту, морковь, свеклу, огурцы, лук, помидоры, редис, салат, чеснок. Заводы перерабатывают выращенный здесь зеленый горошек, баклажаны, болгарский перец. В пригородных хозяйствах есть теплицы и парники. В Минске действуют 2 больших парниково-тепличных комбината. Некоторые овощи вывозят за пределы республики.

В Белоруссии выращивают много *кормовых культур*, они занимают 28—29% всей посевной площади. Среди них преобладают многолетние и однолетние травы. Значительное место отводится кормовому люцерну, кукурузе на силос и зеленую подкормку, кормовым корнеплодам. Если учесть зерновые культуры и картофель, используемые на корм, то окажется, что для выполнения

Картофель



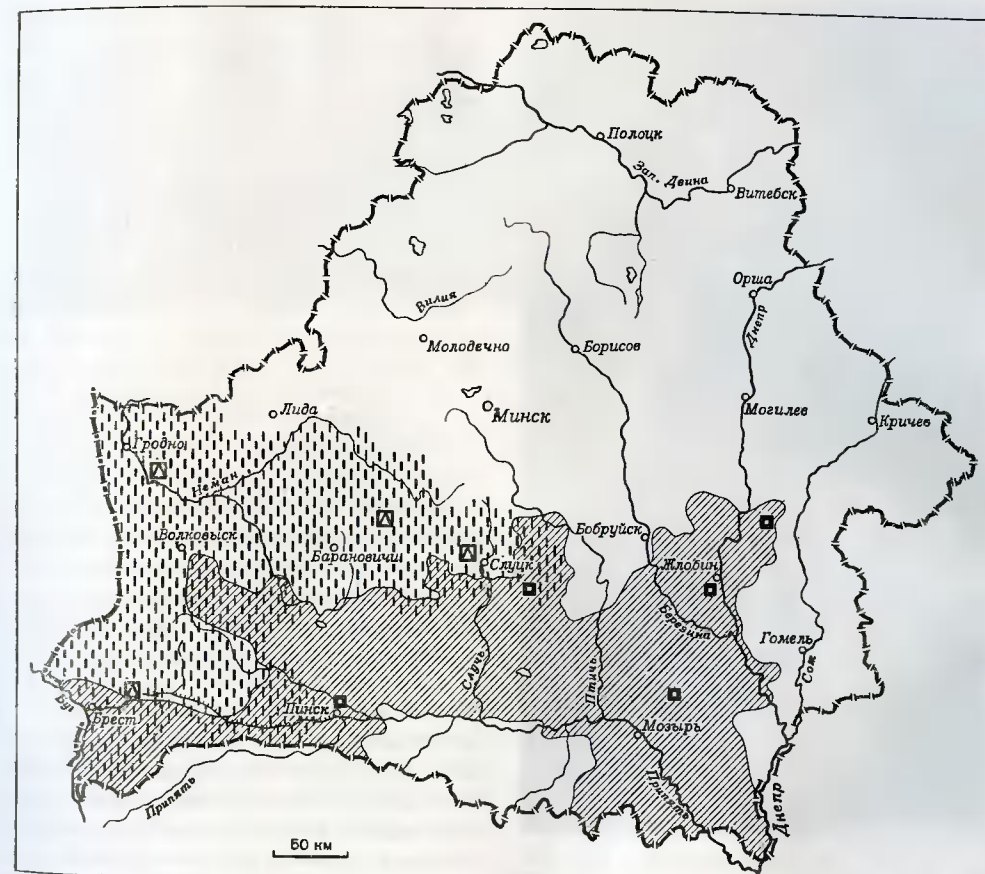
- Доля картофеля в общей посевной площади (в %)
- 15—25
 - до 15
 - Спиртозаводы
 - Крахмальные заводы

заказов животноводства отводится около $\frac{3}{5}$ пахотных земель и $\frac{3}{4}$ всех сельскохозяйственных угодий.

Белоруссия относится к числу районов с развитым садоводством. Она славится своими садами. Ими занято свыше 155 тыс. га.

Прекрасную картину представляют сады в пору цветения. Особенно замечательны они в крупных совхозах и колхозах. Много садов в юго-восточной и центральной частях


Конопля, сахарная свекла



- Посевы конопли
- Посевы сахарной свеклы (фабричной)
- Пенькозаводы
- Сахарные заводы

Белоруссии: восточных районах Гомельской области и на Случчине. Сады состоят почти повсеместно из яблонь. В них мало груш, слив, вишен, черешен. Много фруктовых посадок в районах Минска, Орши, Бобруйска, Могилева. В некоторых колхозах и совхозах сады занимают несколько сот гектаров. Белоруссия славится большими урожаями яблок. Повсеместную признательность получили «антоновка» и зна-

Славится республика наливыми яблоками — антоновкой, апортом. Они вкусны и хорошо сохраняются



менитая груша «случкая бере». Садоводство приносит колхозам и совхозам большие доходы.

Ведущая отрасль сельского хозяйства Белоруссии — животноводство. По количеству крупного рогатого скота и свиней республика стоит на одном из первых мест в СССР.

Повсеместно здесь разводят коров, свиней, овец, птицу. Главная роль в животноводстве принадлежит крупному рогатому скоту. Второе место занимает свиноводство.

Скотоводство в колхозах и совхозах имеет молочно-мясное, в пригородных зонах молочное, а в некоторых полесских районах мясо-молочное направление. В Белоруссии 4,7 млн. голов крупного рогатого скота, в том числе 2,4 млн. коров. Это намного больше, чем было его до Октября. Республика производит более 4 млн. т молока и свыше 200 тыс. т говядины.

В большинстве районов около половины года (с конца апреля до конца сентября), а на юге несколько дольше скот пасется на пастбищах. Во многих хозяйствах, особенно пригородных, не располагающих большими пастбищами, скот, главным образом молочный, содержится в стойлах круглый год.

Наиболее распространены коровы черно-пестрой и бурой латвийской пород. В некоторых районах много скота швицкой, симментальской, ярославской пород.

Белоруссия издавна считается районом развитого свиноводства. По сравнению с до-революционным временем в республике намного выросло поголовье свиней, вдвое увеличилось производство свинины. Более развитым свиноводством выделяется средняя полоса, где лучше освоены земли и больше производится корма — картофеля и зерна. Во многих районах юга, центра, запада и северо-запада содержится свыше 60, а нередко и до 100 голов свиней на 1 га пашни. В колхозах и совхозах преобладает мясной и беконный откорм свиней. В 1964 г. в республике было произведено 269 тыс. т свинины — 57% всего полученного мяса.

Овцеводство в республике играет подсобную роль и представлено в основном небольшими фермами, насчитывающими 300—500 голов животных. Раньше овцы разводились почти во всех колхозах. Теперь эта

В животноводстве первое место принадлежит молочно-мясному скотоводству



отрасль сосредоточена в нескольких хозяйствах каждого района. Но ни в одном из них овцеводство не стало главной из отраслей животноводства. Несколько больше содержится овец в юго-восточных районах, где расположены сухие пастбища. Овцеводство здесь мясо-шерстного направления.

В послевоенные годы в республике возникли специализированные колхозы и совхозы по откорму свиней, крупного рогатого скота — это настоящие фабрики мяса и молока.

Повсеместно в Белоруссии развивается птицеводство. Некоторые совхозы и колхозы имеют крупные птицеводческие фермы, определяющие специализацию всего хозяйства. Есть в республике такие крупные предприятия, как Мшская птицефабрика, которая насчитывает десятки тысяч кур-несушек и производит ежегодно более 20 млн. яиц и сотни тонн птичьего мяса. Птицефабрики ориентируются в основном на привозные корма и по существу носят промышленный характер. Во многих районах республики действуют крупные межколхозные птицефермы.

В животноводстве развивается также новая для этих мест отрасль — клеточное звероводство. На специальных фермах разво-

дят черно-серебристых лисиц, норок и песцов.

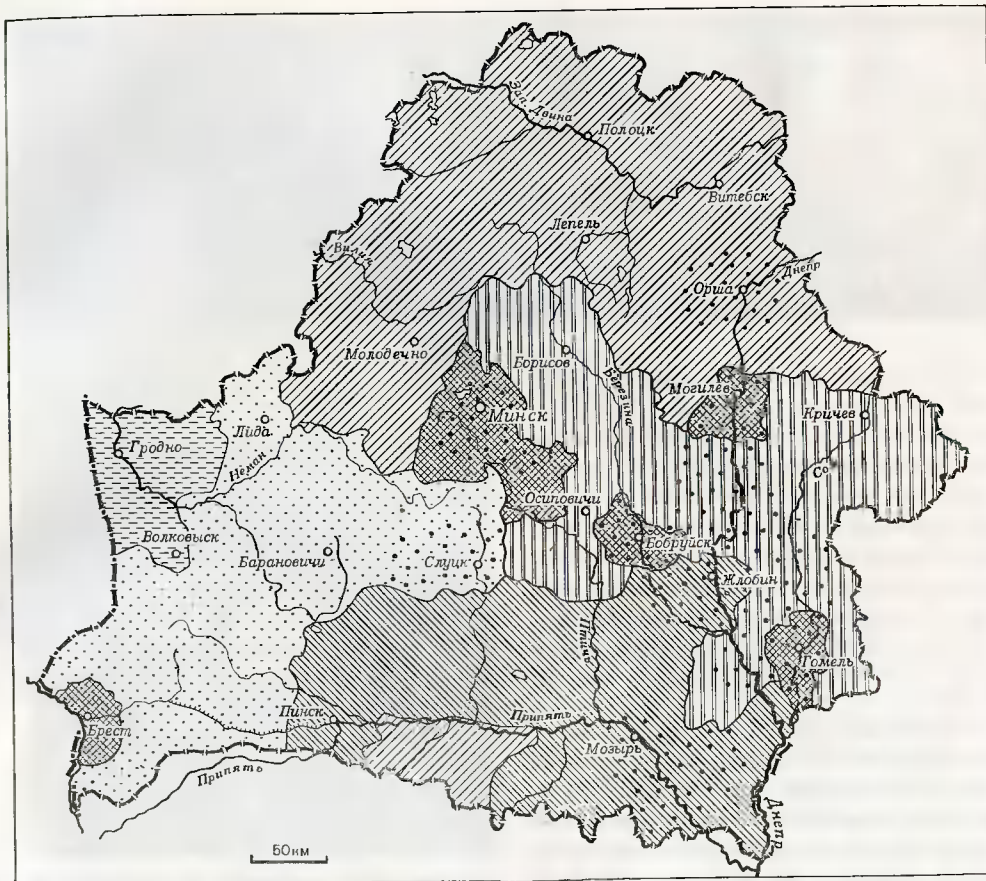
В связи с некоторыми различиями природных и экономических условий на территории республики сложилось несколько сельскохозяйственных зон (см. карту на стр. 116). Каждая из них имеет много общего и в то же время обладает своими специфическими особенностями. Во всех зонах развито зерновое хозяйство, выращиваются технические культуры, всюду ведущее место занимает животноводство. Однако структура посевных площадей, соотношение видов скота имеют существенные различия.

Северная зона, например, характеризуется самой высокой долей растениеводческой продукции, что обусловлено главным образом специализацией на льноводстве. Полесская и пригородные зоны, наоборот, выделяются преобладанием животноводства.

Структура растениеводства зон отличается прежде всего ролью технических культур и их составом. В северной зоне на их долю приходится около $\frac{1}{4}$ всей продукции, тогда как в юго-восточной — $\frac{1}{8}$, а в пригородных — $\frac{1}{10}$.


В западной зоне лен сочетается с сахарной свеклой, табаком, а в Полесье и на

Сельскохозяйственные зоны



- | | | | |
|--|---|--|--|
| | Льноводство и молочно-мясное животноводство | | Молочно-мясное животноводство, посевы конопли в сочетании с льноводством |
| | Молочно-мясное животноводство, льноводство и картофелеводство | | Пригородное хозяйство |
| | Молочно-мясное животноводство с наиболее развитым свеклосеянием | | Районы наиболее развитого садоводства |
| | Молочно-мясное животноводство и свеклосеяние в сочетании с льноводством | | |

Свиноводство — одна из ведущих отраслей животноводства республики



юго-востоке — с коноплей и табаком. На севере и в пригородных зонах выращивается только лен.

В перспективе сельское хозяйство Белоруссии будет углублять специализацию на животноводстве. Значительные площади естественных пастбищ и сенокосов, обилие других кормов благоприятствуют этому.

Основным источником увеличения производства сельскохозяйственной продукции будет рост урожайности. Для этого предусмотрено увеличить применение органических и минеральных удобрений, химических средств борьбы с сорняками и вредителями, разработаны обширные планы дальнейшей мелиорации, механизации и электрификации сельскохозяйственного производства.

Транспорт

Успешное развитие промышленности, как и всего народного хозяйства, невозможно без хороших путей сообщения. В республике есть почти все виды современного транспорта. Самый главный из них — железнодорожный. По территории Белоруссии проходят кратчайшие пути, связывающие нашу Ро-

дину с европейскими социалистическими странами. Они обеспечивают самые существенные, самые жизненные связи республики с крупнейшими экономическими районами СССР и между отдельными ее частями. По железным дорогам перевозится более 80% всех грузов и около 60% пассажиров республики.

По протяженности железных дорог (5400 км) БССР стоит на четвертом месте в Союзе после РСФСР, УССР и Казахской ССР. На 1 тыс. кв. км ее территории приходится 26 км стальных путей. По густоте железных дорог Белоруссия уступает только Прибалтийским республикам, Украине и Молдавии.

Стальные пути пересекают Белоруссию с севера на юг и с востока на запад.

В средней части протянулась широтная железнодорожная магистраль Советского Союза Москва—Минск—Брест—Варшава—Берлин. На юге через Полесье проходят линии Гомель—Брест и к северу от нее Кричев—Барановичи—Волковыск. На севере республики в широтном направлении идет железнодорожный путь от Полоцка до Гродно.

Из меридиональных дорог наиболее грузонапряжена линия Бахмач—Вильнюс, соединяющая Украину с Прибалтикой. Существенное значение имеет также путь, дающий выход через Могилев—Оршу—Витебск из Украины к Ленинграду. Большая часть стальных путей Белоруссии построена в основном во 2-й половине XIX в.

В советское время коренным образом реконструированы старые и проложены новые дороги.

Большие перемены произошли в железнодорожном транспорте республики. Почти

на 2 тыс. км увеличилась длина путей, на стальных дорогах паровозы уступают свое место тепловозам. Уже сделаны первые шаги по электрификации железных дорог, (на участке Минск—Олехновичи), возросла скорость движения поездов.

Из всех транспортных путей республики наибольшую протяженность имеют *автомобильные дороги* — около 70 тыс. км. Многие из них представляют собой участки крупных магистралей союзного значения, например Москва — Брест, Ленинград — Киев. Внутренние экономические связи осуществляются по автожелезным дорогам. Их общая длина почти 500 тыс. км. По ним перевозится большое количество грузов и много пассажиров. В республике более 400 междугородных автобусных линий.

Красивы, поэтичны белорусские реки, но они еще и великие труженики. Голубые транспортные магистрали республики протянулись почти на 4 тыс. км. Кроме этого, более 5 тыс. км рек используется все время или периодически для сплава леса.

Речной транспорт, самый старый вид сообщения в Белоруссии, успешно развивался и играл решающую роль в хозяйственной жизни до строительства здесь железных дорог. Но после того как через территорию во всех направлениях прошли стальные пути, речной транспорт с его отсталой техникой не смог конкурировать с новым видом сообщения и стал приходить в упадок. Уже в конце прошлого столетия по рекам Белоруссии перевозили меньше грузов, чем в 1850—1860 гг.

До революции на реках ходили маломощные устаревшие суда, большая часть «голубых дорог» не эксплуатировалась, постоянных береговых причалов, складских помещений почти не было.

Грузили и разгружали суда вручную. В советское время речной транспорт преобразился. На «голубых дорогах» появились новые пароходы, тяжелые работы теперь выполняют различные машины и механизмы.

Объем перевозок сейчас в несколько раз больше, чем в 1913 г. Для районов, прилегающих к судоходным рекам и удаленным от железнодорожных путей, речной транспорт служит основным средством дешевой перевозки массовых грузов.

Регулярное судоходство по рекам Белоруссии затрудняют извилистость русел, обилие островов, отмелей, кос, перекатов, а местами и порогов. Для улучшения водных путей спрямляют и углубляют русла, укрепляют берега.


По голубым магистралям перевозят хлеб, минеральные строительные материалы, металлы, продукцию машиностроения, удобрения, соль, а также транзитные грузы, идущие в северо-западные районы СССР, Польскую Народную Республику и Германскую Демократическую Республику.

Главные водные артерии Белоруссии — Днепр, Припять, Березина, Сож, Западная Двина и Неман. По ним проходит более 90% всех грузов, перевозимых водным путем. В послевоенные годы началось транспортное освоение и малых рек — Щары, Горынь, Беседи. Растут речные порты — Борисовский, Бобруйский, Пинский. Недавно закончилось сооружение крупнейшего грузового порта республики — Пхова.

На территории БССР есть и искусственные водные пути, созданные человеком. Самый важный из них — Днепровско-Бугский канал протяженностью 92,8 км.

Канал имеет более чем столетнюю историю. Основные работы на нем происходили

Железные дороги — главный вид путей сообщения в республике



в 1846—1848 гг. В советское время помолодел старый труженик речного флота. Раньше из-за недостаточной глубины и ширины, примитивности гидротехнических сооружений судоходство на нем было ограничено. В годы войны фашисты разрушили канал, но уже в 1945—1946 гг. он был полностью восстановлен. Позже были проведены большие работы по реконструкции водного пути. Деревянные ворота гидрозлов заменены железными, установлена световая

сигнализация подобная существующей на железных дорогах.

По каналу везут лес, зерно, нефтепродукты, каменный уголь, стройматериалы, но особенно много железной руды, идущей из Кривого Рога в Польскую Народную Республику.

Воздушный транспорт Белоруссии сравнительно молод. Тридцать лет назад в Минском аэропорту приземлился пассажирский самолет. Этим рейсом открылась первая в

республике авиалиния Минск — Москва. Сейчас этот вид сообщения прочно вошел в повседневную жизнь. ТУ-124, ИЛ-18, АН-10 связывают столицу Белоруссии с Москвой, Ленинградом, Киевом и другими крупными городами страны. «Малая авиация» обслуживает небольшие города и районные центры.

Самый молодой вид транспорта Белоруссии — *трубопроводный*. Ему всего три года. По уложенным в земле трубам, пробежав расстояние более 2 тыс. км, сюда поступает природный газ из Дашавы. В 1963 г. сдан в эксплуатацию первый трансевропейский нефтепровод «Дружба». Большой участок его пролегает по территории БССР. Недавно завершилось строительство и еще одной магистрали нефтепровода — к Полоцкому нефтеперерабатывающему заводу.

Удобные транспортные пути хорошо обеспечивают внутриреспубликанские и внешние экономические связи БССР с другими союзными республиками и зарубежными странами. Белоруссия вывозит различные машины, приборы, продукцию легкой и пищевой промышленности. Много товаров и необходимого сырья поступает в республику. Наиболее развиты экономические связи у Белоруссии с РСФСР, УССР, сильно выросли хозяйственные связи с Прибалтийскими республиками. Из РСФСР в республику поступают черные и цветные металлы, машины, различное оборудование, хлеб. Белоруссия вывозит в РСФСР автомобили, станки, электродвигатели, мебель, фанеру, мясо, картофель, овощи.

Украина шлет сюда каменный уголь, металл, некоторые продовольственные товары, а Белоруссия дает ей рудничную стойку, крепельный лес, тракторы, электротехниче-

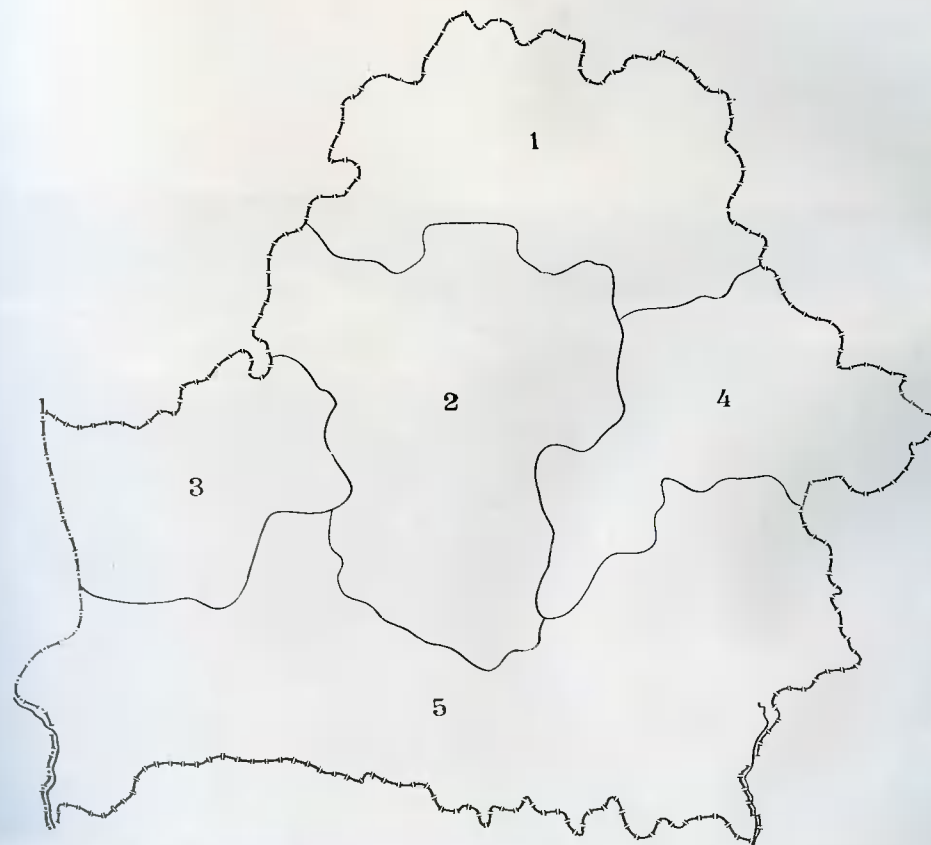
ское оборудование. Разнообразную продукцию ввозит Белоруссия из Прибалтики — электровозы, вагоны, стиральные машины, а дает ей станки, инструмент, но экономические связи с ней сравнительно невелики.

Если в РСФСР Белоруссия вывозит более 50% грузов, отправляемых по железным дорогам, на Украину 31%, то в Литву, Латвию и Эстонию только 3—3,5%.

В послевоенные годы сильно выросли экономические связи Белоруссии с зарубежными странами. Автомобили, тракторы, станки, электронно-вычислительные машины, приборы, хрустальная посуда и многое другое поступает из республики более чем в 70 стран мира. Это говорит не только о широких хозяйственных связях, но и о высоком уровне белорусской индустрии.

По районам Белоруссии

1. Поозерье
2. Центральная Белоруссия
3. Принеманье
4. Восточная Белоруссия
5. Южная Белоруссия



Типичный ландшафт края



Поозерье

Различия природных условий, исторического прошлого и хозяйства позволяют выделить в Белоруссии три крупные части: Северную, Среднюю и Южную.

Северная часть включает Витебскую и север Минской области — это *Белорусское Поозерье*.

Средняя часть, наиболее населенная в сравнении с севером или югом, охватывает *Принеманье, Центральную и Восточную Белоруссию*, в состав которых входят Гродненская, большая часть Минской и Могилевская области.

Южная часть включает Брестскую и Гомельскую области в пределах обширной, нередко заболоченной низины *Белорусского Полесья*.

С этими районами мы и предлагаем познакомиться читателю.

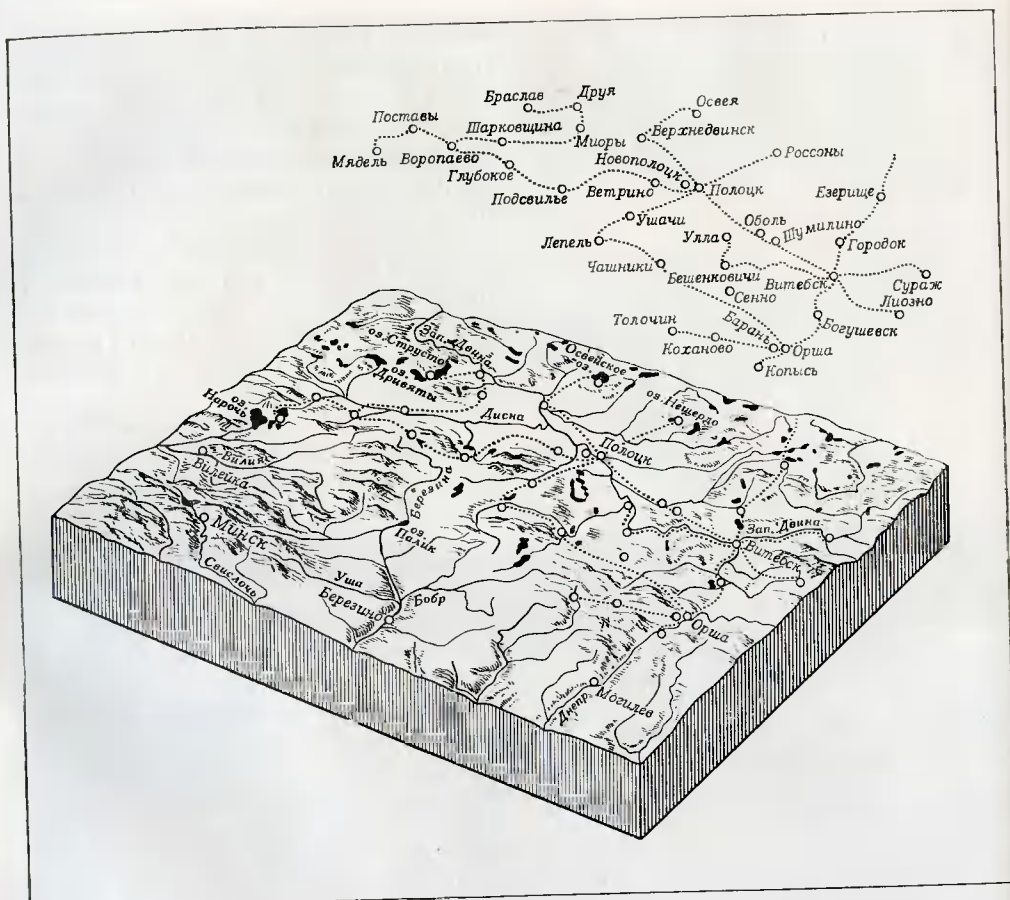
Север республики называют Поозерьем. И это очень верно. Здесь повсюду озера. Они лежат в живописных котловинах, обрамленных хвойными лесами и распаханными холмами. Вместе с голубеющими полями льна озера создают типичные ландшафты Северной Белоруссии. В долинах рек, около озер, а часто и на водоразделах раскинулись города и села.

Через Поозерье проходят кратчайшие пути, связывающие БССР с центром РСФСР, с Западной Европой, а также Прибалтику с Украиной. В крае хорошо развиты промышленность и сельское хозяйство.

Природа Поозерья отличается своеобразием. Это заметит даже не очень опытный путешественник. Здесь хорошо сохранились следы древнего оледенения — моренные гряды, озера, множество валунов.

О чем же говорят они? Ученые установили, что ледники, некогда покрывавшие

Блок-диаграмма Поозерья



эту территорию, отличались непостоянством размеров, очертаний и по-разному «действовали». Во время похолоданий льды двигались на юг монолитной массой, а при потеплении отступали на север, и тогда край ледника разбивался на отдельные языки и глыбы, насыщенные моренным материалом. Ледниковые наносы образовали моренные гряды, нередко вытянутые дугообразно и разделенные котловинами лед-

никовых озер. Местами возникли волнистые равнины, сложенные донной мореной. Потоки талых вод, двигаясь среди льдов на юг и юго-восток, несли много ила, песка, гравия и гальки. Они отлагались, и со временем из них вырастали гряды и холмы (озы и камы). Когда путь этим водам преграждала морена, возникали приледниковые озера. По мере освобождения Поозерья от ледникового панциря возникали реки. Они

постепенно расчленили возвышенности, соединяли между собой озера, а часто и осушали их. Крупные и относительно древние реки — Западная Двина, ее основные притоки и отчасти Вилия — текут в глубоких и широких долинах. Но есть в Поозерье и молодые реки. Они небольшие и образовались лишь в послеледниковую эпоху, их долины еще плохо разработаны.

Озера края очень разнообразны. Они то вытягиваются длинными узкими лентами, то образуют широкую водную гладь. Есть среди них и округлые, небольшие по размерам водоемы, прячущиеся в глубоких чашеобразных котловинах. Многие озера богаты рыбой. В них водится форель, щука, сазан.

Климат территории по сравнению с остальными частями республики более суров. Здесь отмечены самые сильные в Белоруссии морозы, а в заболоченных понижениях чаще, чем в других местах, бывают осенние и весенние заморозки.

В Поозерье дерново-подзолистые, относительно плодородные, но сильно завалушенные почвы. Чаще всего они приурочены к моренным суглинкам и супесям возвышенностей и равнин. Талые и дождевые воды, стекая по склонам возвышенностей, размывают почву, а задерживаясь в понижениях, способствуют образованию намытых и заболоченных почв. Поэтому пашия в холмистых районах представляет собой отдельные небольшие участки, часто неудобные для обработки сельскохозяйственными машинами.

Возвышенности и равнины Поозерья почти все распаханы. Леса сохранились только на более высоких холмистых участках или в небольших заболоченных понижениях. В них кроме сосны и ели растут ольха, осина, береза, реже дуб, клен и

липа. В подлеске встречаются лещина, рябина, бересклет, черемуха.

А вот низины Поозерья очень богаты лесами. На водно-ледниковых и озерных песках раскинулись сухие и светлые высокоствольные боры. В других местах на много километров тянутся заболоченные низкорослые боры с обилием мхов. Низины почти не распаханы, так как их оподзоленные песчаные почвы малоплодородны. Только самую западную часть Полоцкой низины Дисне занимают поля: там плодородные дерново-подзолистые почвы на озерных карбонатных глинах.

Население Поозерья, насчитывающее более 1,5 млн. человек, очень однородное, но распределено по территории края неравномерно. Особенно плотно заселены юго-восточные районы и запад, где удобные, хорошо освоенные земли. Лесной и частично заболоченный север заселен слабее.

На размещение и плотность населения сильно повлияла война. Особенно пострадали восточные и северные районы. Здесь неоднократно проходила линия фронта. Тысячи деревень и сел были сожжены, а их население уничтожено или угнано в рабство фашистами.

Села в Поозерье небольшие. Располагаются они, как правило, на возвышенных местах, вдоль рек и вблизи озер, а также у шоссе и железных дорог. Преобладают деревни в 20—30 дворов, вытянутые в одну улицу, застроенную с обеих сторон. Несколько отличны деревни, расположенные у подножия моренных гряд: здесь строения нередко разбросаны.

До революции в восточных районах (а до 1939 г. и на западных землях) было много хуторов. Сейчас на востоке Поозерья их уже нет. Но в западных районах они еще со-

Обилие водоемов — хорошее условие для развития в крае птицеводства



хранились. Такие одинокие или небольшие группы хуторов можно встретить среди полей, на опушках леса и вдоль дорог. Но постепенно их жители переселяются в ближайшие деревни.

По числу горожан Поозерье уступает только центру республики. За годы Советской власти городское население выросло в 2,5 раза. Старые города Витебск, Орша, Полоцк, Лепель преобразились. Возникли новые промышленные и культурные центры — Ореховск, Осинторф, Новополоцк и другие.

Большие перемены за годы Советской власти произошли в культурном облике края. До Великой Октябрьской социалистической революции население, особенно в

селах, было почти сплошь неграмотным. А сейчас здесь тысячи школ. До 1917 г. в Поозерье не было ни одного высшего или среднего специального учебного заведения. В наши дни здесь выпускают специалистов институты. Много студентов в филиале вечернего отделения Белорусского политехнического института, различных техникумах и училищах. В 1965 г. первых студентов принял технологический институт легкой промышленности. В городах и селах края почти 2 тыс. Дворцов культуры, музеев, клубов, библиотек.

До Великого Октября Поозерье было аграрным районом. В 1913 г. на всех предприятиях этого края работало около 9 тыс. человек — меньше, чем теперь занято только на одном Оршанском льнокомбинате. Сейчас это край развитой текстильно-трикотажной, станкостроительной, приборостроительной, химической, пищевой промышленности. Совсем недавно он стал одним из важнейших районов страны по производству нефтепродуктов, получаемых из поволжской нефти.

Поозерье — самый крупный в республике район легкой промышленности. Он дает больше половины текстильной и трикотажной продукции Белоруссии. Местные фабрики вырабатывают 30—35% льноволокна, 98—100% льняных и искусственных шелковых тканей, от 50 до 80% ковров, чулок, носков и разных трикотажных изделий, 15—25% республиканского производства кожи, кожаной обуви и разнообразных швейных товаров. Хорошо развита здесь и пищевая промышленность.

Краю принадлежит и первое место в республике по выпуску металлорежущих станков. Только здесь производятся швейные машины, стекловолокно и стекло-

Вот он лен — северный шелк



ткани, керамзит. Промышленность получает электроэнергию с крупных электростанций; Белгрэс, Витебская, Оршанская и две Полоцкие объединены высоковольтными линиями электропередач. В 1964 г. начато строительство Лукомльской ГРЭС мощностью 2 400 тыс. квт.

Сельское хозяйство Поозерья имеет свои особенности. В отличие от других районов здесь очень много посевов льна. Это самый льноводческий район Белоруссии, чему способствуют благоприятные природные условия — суглинистые почвы и влажный прохладный климат.

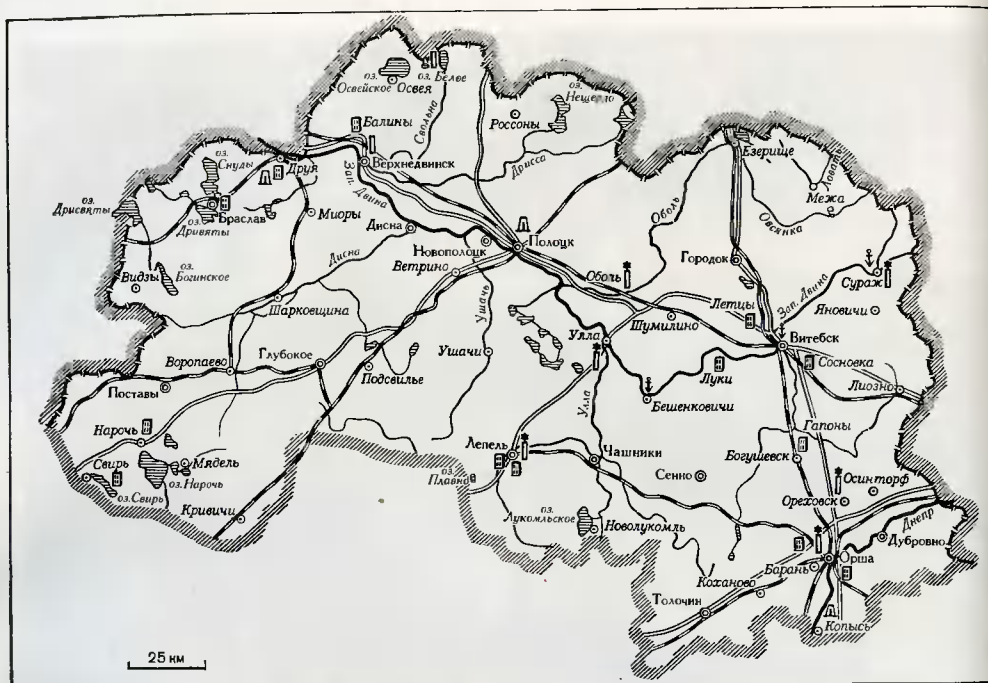
Хорошо развито в Поозерье также животноводство, так как здесь много естественных пастбищ и сенокосов. Разводят

крупный рогатый скот и свиней. Обилие озер создает хорошие условия для птицеводства.

Помимо льна выращивают зерновые, которые занимают почти половину пашни. Больше всего сеют, как и везде в Белоруссии, озимую рожь. Возделывается она во всех районах Поозерья, но на юге Витебской области, где более плодородные суглинистые почвы, сеют много озимой и яровой пшеницы. Здесь сосредоточено свыше 1/3 посевов этой культуры в республике. Особое место в земледелии края занимает горох, любящий суглинистые почвы. Там же, где почвы супесчаные, сажают картофель.

В пригородных районах Витебска, Орши, Полоцка и вблизи центров, перерабатываю-

Поозерье (схема)



- Граница союзных республик
- //// Граница района
- ⊙ Города
- ⊙ Поселки городского типа
- ⊙ Прочие населенные пункты
- Железные дороги
- == Главные безрельсовые дороги
- ┆ Порты
- ▧ Памятники архитектуры
- ▧ Памятные места, связанные с Отечественной войной 1812 г.
- ▧ Памятные места, связанные с Великой Отечественной войной 1941—1945 гг.
- ▧ Санатории и дома отдыха

щих овощи, — Глубокого, Браслава, Шарковщины, Уллы — выращивают огородные культуры.

В отличие от других частей республики в Поозерье развито рыболовство. Переработкой рыбы занимаются местные заводы, самый большой из них Браславский.

Еще одна важная отрасль хозяйства Поозерья — разведение черно-бурых лисиц, норок, голубых песцов и нутрий.

С севера на юг и с запада на восток Северную Белоруссию пересекают стальные пути. По ним отсюда отправляют ткани, станки, швейные машины, электроизмерительные приборы, детали и тракторные запасные части, бензин, керосин, стекловолокно, различные товары легкой промыш-

Туристы, совершающие поход по местам боевой славы отцов и дедов, на привале



ленности и разнообразные пищевые продукты. Сюда идут поезда, груженные углем Донбасса, хлебом Казахстана, металлом Украины, Центра, Урала, нефтью Поволжья.

Имеют значение и местные железные дороги: Орша — Лепель, Крулевщина — Поставы, Воропаево — Друя, но особенно шоссе для связи с отдаленными сельскохозяйственными районами. С 1965 г. здесь появился новый вид транспорта — трубопроводный. По уложенным в земле трубам сюда течет нефть Поволжья.

Витебск

Прежде чем отправиться в путешествие по краю озер, познакомимся с его главным городом — *Витебском*. Это крупнейший промышленный и культурный центр Поозерья. Витебск — один из древнейших городов Белоруссии. Точная дата его возникновения пока не установлена. Но первое упоминание о нем в русских летописях относится к началу XI в. в связи с войной между Киевским и Полоцким княжествами. Летопись говорит, что киевский князь Ярослав Мудрый отдал город на Витьбе полоцкому князю Брячеславу. Свое имя город получил от реки Витьбы, на которой он был заложен.

Витебск возник как крепость для защиты от внешних врагов. Он строился на высоком берегу Западной Двины при впадении в нее рек Витьбы и Лучесы. Отсюда начинался кратчайший водный путь к Днепру. На протяжении веков Витебск слыл важным торговым центром на пути «из варяг в греки», а затем из Москвы в Западную

Европу. В условиях феодальной раздробленности он не раз становился «яблоком раздора» между соседними славянскими князьями. Много видел Витебск и врагов земли русской. Это сказывалось на его облике, в частности в городе возникали все новые и новые укрепления. Так, в XIII в. на левом берегу Западной Двины был построен Верхний замок с деревянными стенами и башнями. В XIV в. к нему пристроили Нижний замок, а деревянные стены и башни заменили каменными. Позднее соорудили и еще одно укрепление — Взгорский замок.

В мирное время жители Витебска вели обширную торговлю с немецкими и русскими городами, занимались различным ремеслом.

В 1320 г. Витебское княжество попало под власть Литвы. Когда немецкие «псы-рыцари» стали захватывать славянские земли, витебские полки храбро бились с врагами и участвовали в разгроме Тевтонского ордена под Грюнвальдом в 1410 г. В XVI в. город разоряла польская шляхта. Горожане и крестьяне много раз поднимались на борьбу с притеснителями. Но силы были слишком неравными. И когда в 1654 г. появилась возможность избавиться от власти иностранных поработителей, Витебск одним из первых городов открыл ворота войскам московского царя. После Андрусовского перемирия в 1667 г. западные земли белорусов отошли к Польше. Витебск снова оказался под польским владычеством. Многие его жители не хотели с этим мириться и тайком пробирались в Московскую Русь.

В начале XVIII в., во время Северной войны Швеции против России и Польши, Витебск был почти полностью сожжен.

После воссоединения в 1772 г. витебских земель в едином русском государстве начался новый период в жизни города. С 1796 г. он становится центром Белорусской, а в 1802 г. Витебской губернии. В то время крепили хозяйственные связи Витебска с центральными городами России и сам город быстро рос. В его черту вошла, например, ремесленная слобода. В старой и новой частях Витебска возникали кустарные мастерские. В Задвинье ремесленники строили лады, изготавливали веревки, делали посуду. Мастерские возводили новые дома, строили мост через Витьбу, мостили улицы.

Но мирную жизнь города прервала война 1812 г. Витебск был разорен. Лишь к середине XIX в. он залечил свои раны, став опять самым крупным городом Белоруссии.

Развитие капитализма в России и строительство железной дороги Рига — Орел, которая прошла через город, способствовали росту Витебска. В начале XX в. завершилось строительство железной дороги Петербург — Киев, это тоже отразилось на городе: он еще больше расширился. Особенно разрослось Задвинье. Там жили железнодорожники, речники, ремесленники. Почти все промышленные предприятия оказались на окраине. Возрастало и экономическое значение города. Местные купцы вывозили лен, сало, масло, лес, меха, скот. Предприниматели строили новые фабрики и заводы. Бельгийские капиталисты в слободе Марковщина открыли льнопрядильную фабрику «Двина». Им же принадлежали трамвай, пущенный в 1898 г., городской водопровод.

Накануне первой мировой войны в Витебске жило 100 тыс. человек. Он стал значительным промышленным центром Белоруссии. Но, несмотря на это, город не

отличался благоустройством. Рабочие ютились в бедных лачугах. В немногих школах и открытом в 1910 г. учительском институте учились дети состоятельных родителей. Таким оставался Витебск до Великого Октября.

27 октября 1917 г. в городе установилась Советская власть. За какие-нибудь два десятилетия новой жизни облик города изменился, выросло промышленное и культурное значение Витебска. Но в 1941 г. грянула война. Город захватили фашисты.


Печальная картина предстала перед глазами освободителей Витебска. Город лежал в руинах. Но героический труд наших славных людей воскресил Витебск. Сейчас это один из красивейших и благоустроенных городов республики. Холмистая местность, Западная Двина, разрезающая Витебск на две части, и протекающие по нему речки Лучеса и Витьба, придают городу своеобразную красоту. Центральная часть его находится на левом берегу Западной Двины. Здесь расположены областные и городские административные учреждения, театры, высшие учебные заведения, краеведческий музей и многие памятники старины. Почти все улицы города прямые. Главные магистрали протянулись параллельно высокому берегу Западной Двины. Застроенные многоэтажными домами площади Ленина, Свободы создают яркие городские пейзажи. По обеим сторонам Витьбы раскинулся Центральный парк культуры и отдыха. В нем красивый летний театр. Особенно живописно левобережье Западной Двины. Здесь на самом высоком месте воздвигнут монументальный памятник героям Отечественной войны 1812 г. Отсюда открывается широкая панорама Правобережья — главного промышленного

района Витебска. По индустриальному развитию с ним соревнуется Марковщина. Когда-то она была пригородным поселком, сегодня это новый район города, в нем много промышленных предприятий.

Тот, кто приезжал в Витебск по железной дороге или автобусом, наверняка, запомнил его новую привокзальную площадь. Отсюда веером расходятся нарядные улицы, ведущие к заводам, фабрикам, Дворцам культуры, театрам и паркам. В центр города ведет улица Кирова, самая современная и зеленая магистраль Витебска. Новый мост через Западную Двину соединяет ее с улицей Ленина и проспектом Фрунзе. В Витебске, как и в каждом советском городе, множество новостроек. Это новые мосты, дома, школы, целые микрорайоны, заводы и фабрики.

По числу жителей (больше 180 тыс.) Витебск — третий город Белоруссии. Он выделяется в республике и своей индустрией. Ведущее место в ней принадлежит легкой промышленности. Самые большие предприятия этой отрасли — трикотажная фабрика «КИМ» и ковровый комбинат, а их продукция — трикотаж, чулки, носки, ковры — широко известна в нашей стране. Здесь механизированы все производственные процессы. Другие предприятия выпускают шелковые ткани, обувь, одежду и кожу. На кожевенном заводе впервые в БССР освоено производство мутона. Из него швейники шьют добротные пубы. В Витебске находится самый большой в республике маслоэкстракционный завод, мясо- и птицекомбинаты, мелькомбинат и другие предприятия пищевой промышленности. Их продукцию отправляют в различные области БССР и другие республики страны. В городе развита и тяжелая промышленность. Три

Главный город Поозерья — Витебск



станкостроительных завода (имени Кирова, им. «Коминтерна» и имени XXII съезда КПСС) производят около половины всех металлорежущих станков, изготавливаемых в БССР. Они установлены на многих предприятиях Советского Союза. Знают их и в зарубежных странах. В городе построены также заводы, выпускающие электронизмрительные приборы, радиодетали, запасные части для тракторов.

Далеко за пределами Белоруссии известны Витебский домостроительный комбинат. Изготавливаемые им сборные дома, деревянные конструкции, древесно-волокнистые плиты, паркетные доски, железобетонные изделия, фибролит и другие строительные материалы идут на стройки республики.

Изделиями комбината, в том числе мебелью, оборудованы многие высотные дома в Москве, Варшаве и других городах. В Витебске работает единственный пока в республике большой керамзитовый завод.

Город — важный транспортный узел. Железнодорожные и автомобильные пути связывают его со многими районами Белоруссии, РСФСР и Прибалтики. Здесь находится самая крупная пристань на Западной Двине и главный аэропорт Поозерья.

В Витебске несколько вузов — медицинский, ветеринарный, педагогический и филиал вечернего отделения Белорусского политехнического института. В 1965 г. к ним присоединился новый технологический институт легкой промышленности. Много здесь и техникумов. Добрая слава идет о драматическом театре имени Якуба Коласа. В городе много кинотеатров, Дворцов культуры и клубов. Здесь находятся также великолепные историко-краеведческий музей и ботанический сад.

Город быстро растет вдоль Западной Двины, особенно в правобережной части. Там, где еще недавно были пустыри и кустарники, сейчас возвышаются корпуса мощной теплоэлектростанции, новых заводов стропильной индустрии и светлые здания предприятий легкой промышленности. Нарядны кварталы белых многоэтажных домов в новых микрорайонах. Еще более красивым станет Витебск в ближайшем будущем. Большие перемены в нем произойдут, когда на Западной Двине и Днепре, соединенных искусственным каналом, построят каскад гидроэлектростанций. Витебск получит больше электроэнергии и станет важнейшим узлом речных путей.

Западнее города, у дороги, ведущей в Шумилино, раскинулись, сверкая зеркаль-

ной гладью, озера. Их окружают леса — сосновые с бронзовыми стволами и еловые, на бархатно-зеленом фоне которых выделяется нежная зелень лиственных пород. Между участками лесов — поля и сенокосные луга. В этой живописной местности расположены санаторий и пионерские лагеря. Недалеко отсюда несет свои воды Западная Двина. Ее длинные плесы обрамлены крутыми, иногда обрывистыми берегами.

Есть вблизи города и своеобразные геологические «музеи». Один из них находится у окраины Витебска, в карьере комбината стройматериалов. Там можно видеть толщу тонкослоистых ленточных глин — синих, серых, красно-бурых и шоколадных. Они образовались в конце ледниковой эпохи, отлагаясь в большом озере, занимавшем всю Полоцкую низину. Другой расположен в 15 км от города, вверх по Западной Двине; там в обрывистых берегах реки видны девонские известняки и доломиты. Нависающие над водой плиты серовато-желтых или белесых пород прорезаны узкими рывинами и овражками, по их днищам сбегает шумные ручьи и мелкими каскадами падают к подошве обрыва или прямо в реку. В русле реки эти породы образуют небольшие пороги. Местные известняки и доломиты поступают на известковые заводы «Руба» и «Верховье» — самые крупные в БССР. Они дают в год около 100 тыс. т строительной извести.

Недалеко отсюда расположено урочище «Здравнево», где в 90-е годы прошлого века жил на даче великий русский художник И. Е. Репин. Илья Ефимович создавал здесь свои картины «Восход солнца» и «Белорус». Во время Отечественной войны его дом был разрушен, и сейчас сохранился лишь парк.

К юго-западу от города находится Лиозно. В начале XX в. это было тихое местечко, торговавшее льном и зерном. Сейчас Лиозно — районный центр. Он очень вырос. Там, где раньше ютились ветхие деревянные домики, построены двух- и трехэтажные каменные здания, вдоль мощеных улиц шумят листвою молодые деревья. В поселке и его окрестностях построены небольшие заводы по переработке льна и древесины, швейные и пищевые предприятия. Вечерами манит своими огнями Дом культуры.

Красива природа окрестностей Лиозно. Широкая моренная гряда пересекает здесь Витебскую возвышенность. Ее мягко очерченные склоны, изрезанные небольшими оврагами, заросли лесами. В них темно-зеленые ели, рыжеватые сосны, белоствольные березы. Леса чередуются с полями и селениями. Одно из них, лежащее западнее Лиозно, *Зазыба*, — родина известного белорусского писателя и общественного деятеля М. Лынькова.

По Невельско-Городокской возвышенности идет путь к древнему Городку. На полдороге между ним и Витебском, близ станции Залучье, находится большое озеро Лосвида. Здесь можно хорошо отдохнуть. Этот водоем ледникового происхождения. Живописны его лопастные заливы. Вокруг озера густые сосновые и мелколиственные леса, а на склонах прилегающей моренной гряды поля и небольшие деревни.

Городок раскинулся в холмисто-озерной местности у железной дороги и автомагистрали Ленинград — Киев. Возник он в глубокой древности на важном торговом пути из Новгорода и Пскова в Киев как крепость, защищавшая подступы к Витебску. До революции в Городке не было промышленности. Теперь в нем, как и в других

небольших городах Поозерья, построены льнозавод, промкомбинат, пищекомбинат, перерабатывающие местное сырье.

Центр Городка имеет довольно правильную прямоугольную планировку. Многоэтажных зданий здесь мало, преобладают одноэтажные деревянные дома, окруженные фруктовыми садами. В самом центре города раскинулся парк культуры и отдыха. Недалеко от него находится междугородная автостанция. Через Городок проходят автобусы из Ленинграда в Минск и Киев. На окраинах — новые жилые кварталы. Они возвышаются, как островки, вдали от застроенной части города. Такая планировка вызвана значительной пересеченностью местности. В летнее время оченьлюдно на северной окраине города: там, недалеко от железнодорожной станции, среди лугов и зелени лесков, плещется светлое озеро — излюбленное место отдыха горожан.

У северной границы Белоруссии, вблизи железной дороги, ведущей из Витебска в Невель, в котловине, вытянутой с запада на восток, лежит озеро Езерище. Окружающие его пологие моренные холмы вдаются в него небольшими мысами и полуостровами, а расположенные между ними участки суши либо заболочены, либо превратились в мелкие заливы. Над водной гладью возвышаются небольшие поросшие травой и кустарником островки. На южном берегу озера разместился небольшой поселок городского типа *Езерище*, с тихими улицами, застроенными деревянными домиками, окруженными садами. Летом в поселке и прилегающих деревнях поселяется много дачников, стремящихся провести свой отпуск у такого красивого и богатого рыбой озера, милого сердцу каждого любителя-рыболова.

Если у Витебска Невельско-Городокская и Витебская возвышенности подходят вплотную к Западной Двине, то выше по течению реки, за селением Руба, они отступают от нее, и местность становится равнинной. Это Суражская низина. Когда-то она была дном одного из приледниковых озер. Об этом свидетельствуют толщи песчано-глинистых отложений. Лишь кое-где на поверхность выступает морена, слагающая невысокие холмы. В плоских котловинах низины приютились небольшие округлые и лентовидные озера — Тносто, Вымно и Яновичское.

Западная Двина судоходна на всем протяжении низины. Пассажирские и буксирные суда регулярно курсируют между Витебском и Велижем. Вблизи реки тянутся многочисленные деревни, поля золотистой ржи, льна и картофеля. Густые сосновые и еловые леса с примесью березы, осины и дуба богаты ягодами и грибами. Иногда среди лесов встречаются болота с одиночными низкорослыми деревьями, возвышающимися над ковром буро-зеленых осок и мхов.

На берегу Западной Двины, при впадении в нее реки Каспли, расположен городской поселок *Сураж*. Первое поселение здесь возникло еще до XIV в., а уже в XVI в., окруженный замком, Сураж стал городом. В нем дважды в год проводились ярмарки, где шла торговля лесом, сельскохозяйственными орудиями, различными кустарными изделиями. Во время Великой Отечественной войны поселок оказался в прифронтовой зоне и был почти полностью разрушен. В его окрестностях успешно действовала прославленная партизанская бригада батальона Миная (М. Ф. Шмырева). В современном Сураже кварталы одноэтажных деревянных

домов вытянулись параллельно берегу Западной Двины. На улицах вдоль узких тротуаров посажены деревья. В поселке и его окрестностях есть небольшие лесопильные и кирпичные заводы, мастерские.

Путь на Оршу

К югу и востоку от Витебска протянулась Витебская возвышенность. Ее восточное крыло занято широкой моренной грядой, иссеченной многочисленными ручьями и заросшей лесами. В средней ее части находится высшая точка — Горшева гора (295 м над уровнем моря). Ближе к Витебску поверхность возвышенности становится волнисто-платообразной. Лесов здесь уже меньше, и они чередуются с полями. На участках возвышенности, лежащих у Западной Двины и Лучесы, много оврагов и балок. Это объясняется тем, что здесь коренные породы перекрыты маломощным покровом легко размываемых текучими водами лёссовидных суглинков.

В эпоху валдайского оледенения там, где сейчас находится долина нижнего течения Лучесы, текла Западная Двина. Она несла свои воды по Суражской низине на юг в приледниковое озеро. Покрывавший некоторое время Полоцкую низину ледник преградил водам Двины путь на запад, и они устремлялись на юг. Лишь когда ледник стаял, река вновь повернула на запад.

С юга Витебская возвышенность отделена от соседней низины реки Лучесы, простирающейся до Оршанской возвышенности, хорошо заметным склоном. В прошлом из талых ледниковых и речных вод в этих местах отлагались пески и супеси. В центре и северо-западной, наиболее низменной ее

части лежало приледниковое озеро, достигавшее 40—50 км в поперечнике. Воды по широкой долине реки Оршицы направлялись в сторону Днепра. Когда ледник отступил к северу, а Западная Двина переместилась в Полоцкую низину, возникла река Лучеса, принявшая озерные воды. Теперь отсюда на юг протянулась только маловодная Оршица, вытекающая из остаточного озера Орехи.

Современная поверхность низины плоская, лишь кое-где виднеются дюны или прерывистые цепочки моренных холмов и гряд. Склоны этих гряд и прилегающие к ним участки равнины распаханы. Большую часть низины занимают обширные леса. В них преобладает сосна, но растет также ольха, береза, дуб и ель. Нередки также осоковые болота, богатые торфом, который начали добывать на Оспновском болоте еще в годы первой пятилетки. Это топливо отправляют в Ореховск, где возвышаются корпуса первенца электроэнергетики республики — Белорусской ГРЭС.

Живописность низине Лучесы придают реки и лентовидные озера, обрамленные рощицами, кустарниковыми порослями или заболоченными лугами и полями.

Более тысячи лет назад по Лучесе и Оршице пролегал один из водных торговых путей «из варяг в греки» — от Балтики к Черному морю. Ладын волоком перетаскивали через водораздел или просто бросали у берега одной реки, а на берегу другой строили новые суда. В 80-х годах XIX в. инженер Шелюта предложил проект соединения Западной Двины и Днепра каналом. Однако он остался неосуществленным. Вместо канала в самом начале XX в. в этих краях пролегла линия железной дороги. В будущем, когда строители соорудят гид-

Леса Поозерья



роэлектростанции на Западной Двине и Днепре, уровень вод в Лучесе и Оршице поднимется, и тогда возникнут благоприятные условия для соединения их судоходным каналом. На полпути из Витебска в Оршу, у железной дороги, возник городской поселок *Богущевск*. В нем небольшая мебельная фабрика, льноперерабатывающий завод. На его улицах новые каменные здания, но в основном преобладают одно- и двухэтажные деревянные дома.

Южнее Богущевска начинается плоско-волнистая Оршанская возвышенность. Она славится плодородными дерново-подзолистыми почвами.

Вблизи Орши много карьеров, один из них неожиданно стал знаменитым. Как-то

рабочие, добывавшие в нем песок, обнаружили своеобразное «кладбище» вымерших животных ледниковой эпохи — кости мамонтов, носорогов.

В окрестностях Орши, на берегах Днепра, там, где пересекаются шесть местных автодорог, расположен старинный торговый городок *Дубровно*. Еще до Октябрьской революции в нем была построена текстильная фабрика — Дубровенская мануфактура, работавшая на привозном сырье. Во время Великой Отечественной войны городок разрушили фашисты. После войны он отстроен. В нем работают небольшие предприятия.

После Витебска *Орша* — второй промышленный город Поозерья. Расположен он по обоим берегам Днепра у впадения в него реки Оршицы. Здесь пересекаются важнейшие железнодорожные и шоссе магистраль союзного и международного значения: Москва — Минск — Брест и Ленинград — Киев — Одесса. Отсюда можно проехать в Донбасс и на Северный Кавказ. Орша — старинный белорусский город. Когда-то она была важным торговым пунктом на путях «из варяг в греки», а много позднее из Москвы в Прибалтику. Первое упоминание о ней в летописях относится к 1067 г. Выгодное стратегическое положение Орши привлекало к ней, как и к Витебску, взоры иноземных завоевателей. Она не раз была местом жестоких сражений. Когда часть русских земель захватили Литва и Польша, Орша стала укрепленной пограничной крепостью сначала литовских князей, а затем польской шляхты. Ни одна война между Польско-Литовским государством и Россией не пощадила город. Много раз его полностью разрушали. Это сильно тормозило развитие Орши.

В 1772 г. город отошел к России и стал уездным центром. Но во время французского нашествия 1812 г. он сгорел. Почти до конца XIX в. здесь стояло лишь несколько десятков домов. Но со строительством железных дорог, и в частности пути Москва — Варшава и магистрали Петербург — Киев, город заметно вырос. В 1897 г. в нем уже жило 13 тыс. человек. Предприниматели открыли в городе и его окрестностях небольшие заводы, которые выпускали оборудование для винокуренных и пивоваренных заводов, гвозди (в Барани), пряжу, изделия из дерева и некоторые пищевые продукты. До Октябрьской революции в Орше не было крупной промышленности. Это был лишь важный железнодорожный узел на западе России.

Теперь в Орше есть текстильная, машиностроительная, пищевая промышленность и производство строительных материалов.

В годы Отечественной войны Орша была оккупирована и сильно разрушена. Жители города и окружающих сел вели непримиримую борьбу с захватчиками. Особенно храбро сражались народные мстители прославленной бригады К. Заслонова.

После войны город быстро залечил свои раны, восстановил старые и построил новые заводы и фабрики. Орша стала важным экономическим и культурным центром северо-востока Белоруссии. Сейчас в городе живет более 80 тыс. человек. Ее фабрики и заводы производят четвертую часть всей промышленной продукции Поозерья. Самое большое предприятие Орши — льнокомбинат. Его цехи и фабрики перерабатывают в год десятки тысяч тонн льноволокна, которое поступает сюда из всех мест Поозерья и других районов Белоруссии, РСФСР, УССР и Прибалтики. Комбинат

Текстильщицы

производит льняную пряжу и ткани, льняные покрывала, скатерти, салфетки. Ежегодно миллионы мешков посылает он на элеваторы, мельницы, во все порты страны, в колхозы и совхозы. Комбинат все время расширяется. Рабочие-текстильщики живут в поселке, в котором выделяются красивый ансамбль многоэтажных домов, Дворец культуры, детские учреждения.

В Орше работают также трикотажная и прядильная фабрики, крупный мясоконсервный комбинат. Есть и другие предприятия пищевой промышленности. Среди них самое большое — завод плавленых сыров.

Орша — второй после Витебска центр машиностроения и металлообработки в Поозерье. Здесь производят швейные машины, станки. Завод швейных машин относится к числу крупнейших в СССР. Строительная индустрия — самая молодая отрасль промышленности города. В нем сооружен крупнейший в республике силикатный завод.

Тот, кто знал довоенную Оршу, вряд ли сейчас узнает город. В нем возникли кварталы новых многоэтажных домов, построены гостиница, кинотеатры, клубы и Дома культуры, красивые мосты через Оршицу и Днепр. Вблизи железной дороги вырос большой поселок. Здесь создан Музей Константина Заслонова и воздвигнут памятник.

В северной части города сосредоточены многие промышленные предприятия. За рекой в Заднепровье — большой жилой район, там преобладают одноэтажные дома. В XVII в. в одном из здешних монастырей печатались книги на белорусском языке. Обособленный уголок города — поселок льнокомбината. Сейчас Орша интенсивно застраивается, и ее разрозненные части постепенно соединяются.



В городе много учащихся и студентов. Каждый год выпускают специалистов его текстильный, железнодорожный, индустриально-педагогический техникумы и филиал Минского политехникума. Недалеко от города (в Смолянах) расположен сельскохозяйственный техникум.

К северо-востоку от Орши находятся крупнейшее в Поозерье торфопредприятие «Осинторф» и Белгрэс. Вокруг них выросли рабочие поселки.

Белгрэс первая в республике районная электростанция, построенная еще в 1930 г. Она теперь не крупнейшая в Белоруссии, но все еще не потеряла своего значения. Проезжая здесь ночью, невольно залюбуешься ярким заревом электроогней над

обширными болотами, торф которых уже столько лет живит станцию. От нее в разные стороны — в города, на новостройки, в колхозы и совхозы Витебщины и Могилевщины — разбегаются линии электропередач.

В годы Великой Отечественной войны здесь действовала подпольная комсомольская организация. О ее славных делах и подвигах наших солдат помнят местные жители. На территории Белграс сооружен памятник Герою Советского Союза Юрию Смирнову.

Ниже по Днепру, в 30 км от Орши, расположен поселок *Копысь*. Еще подъезжая к нему, видишь корпуса его изразцово-плиточного завода. Копысь возникла давно. Здесь сохранился интересный памятник прошлого — огромный вал высотой 3 м и длиной около 400 м. Его называют Петровским валом. Раньше считалось, что вал насыпали в эпоху Петра I. Теперь установлено, что его сооружение относится к более раннему времени.

Быстро разрастается *Толочин* — второй по величине город на юго-востоке Поозерья, лежащий на путях из Орши в Минск. Это древнее торговое поселение. В советское время в нем построили льнозавод, крахмальный и винодельческий заводы, текстильную фабрику. К северу от него, в Усвиж-Буке, дает ценное топливо большой торфобрикетный завод.

От Орши на Лепель

Когда едешь по железной дороге от Орши на Лепель, вдоль полотна тянется довольно однообразная плоско-волнистая Оршанская возвышенность. Среди обширных рас-

паханных полей лишь изредка попадаются высокие моренные холмы с полными склонами, заросшие хвойными деревьями, оспой и березой. Местность изрезана долинами небольших рек и оврагами. Широкие участки моренных гряд на северной окраине Оршанской возвышенности сложены красноватым моренным суглинком. Лишь вблизи небольшой железнодорожной станции Бурбин ландшафт меняется. Южнее ее долина верховья Усвейки становится шире. В прошлом здесь было приледниковое озеро. Потом на его месте образовался торфяник. Теперь он осушен и здесь добывают торф, а на соседнем заводе «Усвиж-Бук» из него делают брикет. От Бурбина на северо-восток, к городу Сенно, ведет грунтовая дорога. Повсюду сосновые, мелколиственные леса и распаханное поля. Среди них на моренной гряде, обрамляющей амфитеатром живописное озеро, раскинулся городок *Сенно*. Недалеко от него проходит автодорога Богусевск — Чашники с веткой на Бурбин. Сенно в прошлом торговое местечко. Сейчас в нем есть небольшие заводы по переработке древесины и сельскохозяйственного сырья. В его окрестностях построен кирпичный завод, а на Замошанском болоте добывают фрезерный и кусковой торф. Город быстро растет. На центральной площади и прилегающих к ней улицах возвышаются двух- и трехэтажные дома, в остальной части Сенно преобладают одноэтажные домики, красиво стоящие на холмах и берегу озера.

Западнее Бурбина железная дорога пересекает моренную гряду и затем спускается на Чашникскую равнину. Она местами плоская, местами волнистая, с озерами и болотами. Близ долины Усвейки побле-

скивает, как зеркало, мелководное *Йерниское озеро*, возникшее, по всей вероятности, при таянии ледника. Сначала оно питалось водами реки, сбегавшей по глетчеру с севера. Ее следы — хорошо сохранившаяся озовая гряда. Тогда водоем был обширнее, но затем, по мере отступления ледника, уменьшился и стал зарастать.

Своеобразна здесь и река *Лукомка*, вытекающая из довольно большого *Лукомльского озера*. В нижнем течении она мелкая, но в верховье, где Лукомка прорезает моренную гряду, ее долина становится узкой, с отвесными берегами. Эту особенность использовали для строительства местной гидроэлектростанции. Реку питают воды Лукомльского озера, на его берегах сооружается Лукомльская ГРЭС — крупнейшая в республике. Сюда же небольшой речушкой Югна сбрасываются воды из озера *Селява*. Эти водоемы богаты рыбой — корюшкой, лещом, язем, карасем.

За долиной Лукомки, в стороне от железной дороги, на берегу реки Уллы, находится небольшой городок *Чашники*. В прошлом столетии, когда действовала Березинская водная система, он быстро развивался как лесоторговый пункт. Сейчас он известен бумажной фабрикой. После войны ее восстановили и расширили. В окрестностях города добывают торф.

От Чашников к Лепелю дорога проходит у северных отрогов холмисто-моренной Лукомльской возвышенности. Живописность ей придает чередование лесов и полей. Еще западнее, в широкой котловине, обрамленной низкими, мягко очерченными холмами, лежит Лепельское озеро. Оно возникло, как и другие озера Северной Белоруссии, в конце ледниковой эпохи. С того времени оно почти вдвое уменьшилось. За

долгие века его северная часть превратилась в заболоченную низину. На северо-востоке в озерную котловину вдаются песчаная валлообразная озовая гряда. В воде она образует несколько небольших островков — камов, поросших кустарником и травой. У самой окраины Лепеля пески камовых холмов, не скрепленные корнями растений, развеиваются. Поэтому повсюду мелкие бугры и дюны.

В годы Отечественной войны в Лепельском и Сенненском районах успешно действовали партизаны. Это был уголок советской земли в тылу врага. Здесь работали партийные и комсомольские комитеты, Советы, были открыты некоторые предприятия, школы и библиотеки.

В этих местах у железной дороги расположен *Лепель*. Шоссе связывает его с Витебском, Полоцком, Минском и другими городами. Лепель впервые упоминается в XII в. Его рост связан с сооружением Березинской водной системы. В те времена здесь завила ключом хозяйственная жизнь. Но когда система потеряла свое значение, Лепель пришел в упадок. Перед революцией это было провинциальное местечко.

В годы Советской власти в Лепеле возникла промышленность. Здесь построены большой молочно-консервный и овощесушильный заводы, льнозавод. Создано озерно-рыбное хозяйство. В окрестностях Лепеля среди обширных сосновых лесов на берегу озера возвышаются корпуса детского санатория.

В годы Великой Отечественной войны город некоторое время был центром Полоцко-Лепельского партизанского края.

После войны его облик изменился. В нем появились новые дома, магазины, школы,

клубы, кинотеатр, районный Дом культуры. В центре Лепеля прекрасный сквер, а на берегу озера большой живописный парк. В местном краеведческом музее собраны документы и экспонаты из истории партизанского движения края в годы Великой Отечественной войны.

Город стоит на берегу Лепельского озера, которое входит в систему старого Березинского водного пути, созданного в начале XIX в. для сплава леса по Березине к Западной Двине. От Березины путь проходил по Сергучскому каналу и реке Сергуч среди болот, лиственных и смешанных лесов до озера Манец-Плавно. Оттуда через водораздел к озеру Береша прорыли Березинский канал длиной 8 км и построили на нем шлюзы. Из озера Береша вытекает река Береша, впадающая в Эссу, которая несет свои воды уже в Лепельское озеро. На этом участке пути были построены еще два небольших спрямляющих канала. Из Лепельского озера суда и сплавной лес направлялись через шлюзы, созданные на реке Улле, до Западной Двины.

Большая часть мелководного пути от Березины до Уллы сейчас не действует. Берега канала сильно заросли осокой, тростником, камышом, рогозом, ивняком и черной ольхой. Местами ветви деревьев нависают над каналом или рекой, сплетаются и образуют своеобразный зеленый туннель, его слабо освещают лишь солнечные лучи, пробивающиеся сквозь густую листву. В таких тихих, укромных местах обитают бобры.

В будущем возможна реконструкция этого водного пути. Для этого необходимо переоборудовать шлюзы и расширить каналы.

Путь на Полоцк

Направляясь из Лепеля в Полоцк, пересекаем необычайный по красоте своих пейзажей холмисто-озерный район. Моренные холмы и гряды здесь самых разнообразных размеров и очертаний. На их склонах буйно разрослись хвойные и смешанные леса, раскинулись поля, приютились многочисленные селения. Все это образует в ландшафте сложный узор зеленых, золотистых, голубоватых и коричневых тонов, а светлые пересекающиеся линии грунтовых дорог напоминают наброшенную на него сеть.

В соседних низинах много озер. Их водная гладь серо-стальных и голубых оттенков. Со всех сторон водоемы окружены зелеными лугами, болотами, иногда камышами, заросшими сосной или вереском. Кое-где моренные холмы своеобразными полуостровами вдаются в воду, а волны, подмывая их берега, образуют красноватые обрывы, со временем зарастающие травой и кустами.

Особенно много озер восточнее селения Ушачи. Вот как описывает эти места Т. Хадкевич: «Лепельщина и Ушатчина — озерный край, где будто бы разной формы кусочки чистого неба упали на землю и сами отражают голубизну небес; иногда они соединяются протоками, речками и ручьями, образуя сплошные цепочки и группы озер меж холмов и лесов. Глянешь с пригорка, и перед тобой ширь необъятная: лощина с озером, окаймленным лозняком и ольховником, над которыми возвышаются попеременно сосняк и ельник, извилистая пойма ручья, затененная плакучими ивами, полевые выскочки с одиночными соснами или веселым березняком на гребнях и на горизонте в дымке синеватая полоска леса».

Красотой и причудливостью очертаний запоминаются каждому озера Яново, Паульское, Отолово и Полуозерье.

В этих местах на склонах глубокой долины реки Ушачи раскинулись дома городского поселка *Ушачи*. Как небольшое местечко они известны с середины XVII в. В Великую Отечественную войну поселок разрушили фашисты. Сейчас он восстановлен, но каменных зданий в нем пока мало. Поселок застроен преимущественно деревянными одно- и двухэтажными домами. В окрестностях Ушачей работают льнозавод, кирпичные и известковые предприятия.

К северу от Ушачей находится старинный *Полоцк*, расположенный на обоих берегах Западной Двины при впадении в нее Полоты и на пересечении железных дорог, связывающих его с соседними областями Белоруссии, РСФСР и побережьем Балтики.

Полоцк — один из старейших городов страны. В 1962 г. он отметил свое 1100-летие. Когда распалось древнерусское государство, он стал столицей обширного удельного княжества. Его купцы вели торговлю с русскими землями и иностранными государствами. В древнем Полоцке развивались ремесла и строительное дело. До сих пор в нем сохранились выдающиеся памятники русского зодчества XI—XII вв. — Софийский собор и церковь Спасо-Ефросиньева монастыря.

В XIV в. город захватили литовские феодалы. А после объединения Литвы с Польшей в нем до 1772 г. господствовала польская шляхта. Иностранный гнет и частые войны тормозили его рост. В конце XVIII в. в Полоцке проживало всего 2,5 тыс. человек. Сильно пострадал он и во время французского нашествия 1812 г.

В те годы были разрушены старинные Верхний и Нижний замки.

Развитие капитализма в России и строительство железных дорог отразились и на Полоцке. В начале XX в. предприниматели открыли здесь небольшие заводики. Они вырабатывали мыло, табачные и гончарные изделия, спирт.

В городе бойко развивалась торговля. В кадетском корпусе, учительской семинарии, двух гимназиях и в духовном училище учились главным образом дети городской знати и духовенства. До Великого Октября он оставался небольшим городком с узкими, часто незамоощенными улицами, с многочисленными лавками и шинками, кустарными мастерскими, перезвоном церквей и костелов. В советское время началась новая жизнь старого города. Еще в довоенные годы он стал значительным центром пищевой, деревообрабатывающей и металлообрабатывающей промышленности Белоруссии. Но во время Великой Отечественной войны город был почти полностью разрушен. Особенно пострадала его центральная часть, где фашисты уничтожили 90% всех зданий.

Полоцк — чрезвычайно оживленный город, с неутомимым движением машин. Население его заметно выросло в сравнении с довоенным. Сейчас в нем живет около 60 тыс. человек. В отличие от разбросанной Орши это компактный город. На месте развалин возведены красивые многоэтажные здания. Они хорошо сочетаются с архитектурой прошлых веков. Центр Полоцка расположен на высоком правом берегу Западной Двины. Его главная магистраль — улица Карла Маркса — самая нарядная в городе. На Центральной площади сооружен величественный обелиск героям-

Здесь отдыхают полоцкие нефтяники



гвардейцам, погибшим в боях за освобождение Полотчины от фашистских оккупантов. Любуясь улицами, площадями, зданиями советского Полоцка, все же мысленно обращаешься к прошлому, о котором напоминают стоящие на берегу Западной Двины архитектурные памятники старины. Между Центральной площадью и почтамтом протянулся широкий бульвар, утопающий в зеленом наряде деревьев. В центре расположены учебные заведения, административные учреждения, железнодорожный и автомобильный вокзалы, крупные магазины и промышленные предприятия.

За рекой Полотой вдоль Западной Двины простирается Заполотье — обширный жилой район. В нем преобладают одноэтажные деревянные дома, и почти возле каждого зеленеет сад. На левом берегу Западной Двины находится многолюдный городской район Задвинье. Это своего рода мост, соединяющий старый Полоцк с его младшим братом городом нефтяников Новополоцком.

Полоцк после Витебска и Орши третий индустриальный центр Поозерья. В нем развиты химическая, пищевая, легкая, деревообрабатывающая промышленность и производство стройматериалов. Фабрики и заводы города выпускают продукции в сотни раз больше, чем до революции.

Самое большое предприятие — завод стекловолокна. На нем работает несколько тысяч человек. Сейчас это одно из крупнейших предприятий страны. Здесь впервые применили автоматические ткацкие станки для изготовления стеклотканей. Завод выпускает стекловолокно, стеклоткань и стеклоткань. Они применяются в электропромышленности, химическом производстве и других отраслях хозяйства.

Полоцк — культурный центр Поозерья. В нем несколько техникумов. Славится в республике и местный краеведческий музей — один из лучших в Поозерье. В его залах можно познакомиться с историей города, с жизнью знаменитых полотчан: Георгия Скорины — белорусского просветителя, Симеона Полоцкого — поэта и общественного деятеля. Здесь несколько рабочих клубов, кинотеатров, Дом культуры.

У Западной Двины, в 20 км от Полоцка, вырос молодой город *Новополоцк*. Восемь лет тому назад строители, приехавшие сюда из разных концов страны, справляли первые новоселья в будущем «нефтеграде». Теперь здесь, «над Двиной, будто из сказки, встал новый белостенный город, именно город со всеми его приметами: двух-, трех- и четырехэтажные здания, широкие асфальтированные улицы, площади, скверы. К южной окраине его зеленым полукругом подступает густой лес. Особенно красив и величествен город, если смотреть на него с противоположного берега Двины, когда


Полоцкий нефтеперерабатывающий

солнце заливает дома, отражается в окнах, на железных крышах. Он еще далеко не закончен стройкой — воочию разрастается вдоль реки, и тут и там над ним высятся башенные краны, — но и теперь в нем ясно видны очертания города нового типа, города, строящегося в соответствии с современными требованиями архитектуры. Вот Центральная улица. Широкие тротуары, молодые деревья возле них. Дома стоят с промежутками, чтобы одно здание не затеняло другое. Здесь все как и должно быть в настоящем городе — роскошные магазины, столовые, библиотеки, спортивные площадки, кинотеатры*.

Молодой «нефтеград», как любовно называют его жители, может соперничать по благоустройству со многими лучшими городами страны. На аккуратно подстриженных газонах его площадей много цветов. Для самых маленьких горожан построен плескательный бассейн. Особенно красив расположенный в сосновом бору зеленый театр. Его зрительный зал украшают естественные колонны — стройные сосны.

Со временем Новополоцк будет одним из красивейших городов Белоруссии.

Ниже по течению Западной Двины, за густым вековым лесом, сооружается гигант отечественной нефтеперерабатывающей промышленности Новополоцкий завод. Первая очередь его уже вступила в строй в 1963 г. Закончено сооружение нефтепровода, по которому в Новополоцк поступает «черное золото» из Поволжья. Завод необычное предприятие. В отличие от многих других заводов здесь нет отдельных цехов,



а сооружена сложная система технологических линий, связанных подземными и надземными трубами. За процессом переработки нефти оператор следит по многочисленным приборам пульту управления. Строится в городе также большой химический комбинат. Действуя на полную мощность, оба предприятия станут перерабатывать миллионы тонн нефти и производить бензин, керосин, смазочные материалы и другие химические продукты, которые будут поступать во все районы БССР, Прибалтики и Северо-Запада РСФСР.

Полоцк и Новополоцк находятся почти в центре Полоцкой озерно-ледниковой низины, простирающейся от Браславской до Невельско-Городокской возвышенности. В эпоху последнего оледенения здесь было озеро. Его размеры и очертания много раз менялись. В северной и северо-восточной частях его из талых ледниковых вод отлагались пески и супеси, а в центре и на западе, в самых глубоких местах

* Т. Хадкевич. *Моя Белоруссия*, стр. 61—62.

водоема, осаждались преимущественно суглинки и глины. Когда Западная Двина прорезала Балтийскую моренную грядку и разобрала его воды, на месте озера образовались болота, небольшие водоемы, дюны, разрослись леса.

Эти различия в формировании отдельных частей низины и особенно в составе ее грунтов сказываются на характере ландшафтов и влияют на хозяйственное использование территории. На западе низины глинистые слабоподзоленные, нередко заболоченные почвы. Они довольно плодородны и поэтому распаханы. Лесов здесь мало. Наоборот, в северной и северо-восточной ее частях почвы бедные, песчаные и супесчаные. Распаханных земель здесь меньше, зато очень много сосновых, еловых, смешанных и мелколиственных лесов.

От Полоцка на север к Россонам ведет шоссе. На этом пути за широкой полосой борových песков, среди моренных и камовых холмов, поросших сосновым лесом, находится Белое озеро. Его берега заросли ивняком, а над водой возвышаются метелки тростника и другие водные растения. Недалеко от озера лесная дорожка ведет к памятнику генералу Я. П. Кульневу, уроженцу Белоруссии, воспитаннику А. В. Суворова. Он погиб здесь в сражении с наполеоновскими войсками.

Еще дальше дорога пересекает реку Дриссу. Ее узкая глубокая долина образует изгибы, повторяющие меандры русла. Это говорит об относительной молодости реки. За Дриссой к дороге подходит стена леса. Это Россонский массив, большой лесной район Поозерья.

В одной из котловин возле небольшого озера разместился городской поселок *Россоны*. В нем деревянные, реже каменные

одно- и двухэтажные здания. В его окрестностях работают небольшие заводы — лесопильный, кирпичный, первичной обработки льна.

Восточнее Россон между живописными холмами находится большое ледниковое озеро Нецердо. Его берега изрезаны мысами и заливами. В его водах водятся карась, окунь, язь, щука.

Железная дорога, проложенная от Полоцка на запад, пересекает равнину с чередующимися лесами и полями и ведет к *Верхнедвинску* (бывш. Дрисса). Этот небольшой город с деревянными, реже каменными домами разместился на склоне долины при впадении Дриссы в Западную Двину. Известен он с XIV в. как древнее укрепление, которое было сожжено во время междоусобной войны в конце того же столетия. До 1772 г. Дрисса была небольшим местечком. В 1777 г. она стала уездным городом. Во время Отечественной войны 1812 г. здесь находился укрепленный лагерь русской армии. Сто лет спустя в городе соорудили памятник в честь победы над войсками Наполеона. Перед Великой Октябрьской социалистической революцией в Дриссе жило около 10 тыс. человек. Горожане занимались ремеслами, торговлей и сельским хозяйством. Пограничное положение Дриссы до 1939 г. ограничивало его развитие.

После Великой Отечественной войны в Верхнедвинске и его окрестностях стали давать продукцию небольшие льнозаводы, швейно-выпивальная фабрика, маслозавод и другие предприятия.

Из Полоцка и Верхнедвинска можно попасть к Освейскому озеру. По размерам оно уступает в Белоруссии только Нарочи. Водоем занимает часть широкой заболочен-

Они строят
полоцкий нефтеперерабатывающий завод



ной и лесистой низины. Посреди него вы-
вышается остров, поросший травой и ку-
старником. Озеро сильно заросло: тростник
и камыш образуют широкие полосы у
берегов и большие буро-зеленые пятна
вдали от них. Богатство озера — карась,
плотва, язь, щука и другая рыба. С южной
стороны к озеру примыкает высокая морен-
ная гряда. Со времени своего образования
(в конце ледниковой эпохи) она была его
естественной плотиной. В некоторых местах
к гряде со стороны озера как бы «присло-
нены» камовые холмы, на склонах гряды
много лощин и небольших оврагов.

Между Полоцком и Витебском

Между этими старейшими городами севера
Белоруссии Западная Двина течет в узкой
долине. Ее излучины редко плавно закруг-
ляются, чаще всего коленообразные крутые
повороты русла сменяются длинными, поч-
ти прямыми плёсами. Узкая пойма с залив-
ными лугами перемежается с песчаными
отмелями. В обрывистых склонах долины
видны красно-бурый суглинок и морена.
Валунно-галечные россыпи нередко высту-
пают из воды. В других местах видны
обрывистые стенки из тонко наслоенных
озерно-ледниковых глин различной рас-
цветки. Несколько в стороне от Западной
Двины расположены станция и рабочий
поселок *Оболь*. В нем кирпичный завод; в
окрестностях добывается торф. Поселок
хорошо известен в Белоруссии. Здесь в
1942 г. была создана комсомольская орга-
низация «Юные мстители», прославившаяся
своими боевыми подвигами. Под руковод-
ством подпольного райкома партии группа
вела упорную борьбу с оккупантами. Вы-

данные провокатором, юные подпольщики
погибли как герои.

Ближе к Витебску среди однообразной
равнины с раскинувшимися на ней полями
и ольхово-березовыми лесами расположен
молодой городской поселок *Шумилино*, воз-
никший из небольшого села. В нем рабо-
тают мелкие промышленные предприятия
по переработке молока и льна. В окрест-
ностях построены заводы, производящие
торфоизоляционные плиты. На левом бе-
регу Западной Двины приютился неболь-
шой поселок *Улла*. Вдоль его мощеных
улиц выстроились аккуратные одноэтаж-
ные деревянные домики. Во времена Ивана
Грозного здесь, у слияния Уллы с Запад-
ной Двиной, была возведена крепость. От
нее уцелел только полуразрушенный вал.
В XIX в. Улла выделялась как торговый
пункт, особенно процветавший в связи с
открытием Березинского канала. Позже,
когда перестали вывозить по каналу лес, а
на реке прекратилось судоходство, значе-
ние городка резко упало.

Сейчас в Улле несколько небольших,
местного значения предприятий: лесоза-
вод, швейная мастерская, овощесушильня.
Кроме школ и библиотеки здесь открыт
музей, экспонаты которого рассказывают о
славном жизненном пути и ратных подви-
гах отважного сына Родины, прославленно-
го героя Отечественной войны генерала
Доватора, уроженца деревни Хотинно, рас-
положенной недалеко от Уллы. В 1941 г.
Лев Михайлович Доватор, командовавший
кавалерийским отрядом, пересек линию
фронта и совершил глубокий рейд в леса
Смоленщины, громя тылы фашистских
войск и организуя партизанские отряды.
В одном из боев под Москвой Доватор погиб
смертью героя.

От Уллы к Витебску дорога проходит среди густого бора. У деревни Дыбали она близко подходит к реке Улле, обмелевшей и заросшей тростником, кубышкой и другими водными растениями. Деревня расположена в одном из самых красивых здешних мест — на широком отлогом холме между рекой и озерами Граносвеча, Плотно, Олешно. Они «приютились» на древней террасе Западной Двины. С одной стороны к ним примыкают небольшие поля, дуга и кустарники, а с другой вырисовывается темно-зеленый контур соснового леса. Берега водоемов крутые и извилистые, с небольшими бухточками и мысами. В озерах много рыбы, которая приходит сюда при сильном половодье по затопляемой ложбине из Уллы.

На левом высоком берегу Западной Двины расположен районный центр *Бешенковичи*. Это небольшое старинное селение. В XVI—XVII вв. оно принадлежало польским князьям. Во время Северной войны здесь побывал Петр I, а в 1812 г. — Наполеон. До Великой Октябрьской социалистической революции в нем развивались лишь кустарные промыслы — мыловаренный, гончарный и производство гонта. В советское время, еще до Великой Отечественной войны, здесь построили несколько промышленных предприятий, но они были разрушены гитлеровцами. Сейчас поселок восстановлен, а его центральная улица отреставрирована почти заново. В поселке красивый парк, сквер, в центре которого памятник В. И. Ленину, новые административные здания, Дом культуры. Промышленных предприятий в Бешенковичах немного — швейное, по переработке льна и пищевые. У деревни Бондаево работает небольшой кирпичный завод.

По направлению к Витебску местность становится более оживленной. Чаше встречаются поля льна и картофеля, села с широкими улицами и небольшие деревни, равнинный рельеф сменяется холмистой местностью. Это уже Витебская возвышенность. Ее склоны рассечены оврагами. За Витебском возвышенность изгибается в направлении города Сенно, как бы обрисовывая край древнего ледника, державшегося длительное время в пределах Чашицкой равнины.

От Полоцка через Поставы к Нарочанским озерам

От Полоцка на юго-запад проходит железная дорога, соединяющая город с Поставами и Молодечно. Вдоль нее, как бы сопровождая, тянется асфальтированное шоссе. До Ветрино путь лежит среди сухих боров и заболоченных лесов Полоцкой низины. Редкие населенные пункты располагаются вдоль дороги.

Ветрино — городской поселок. С 1920 по 1939 г. здесь была пограничная станция. Заметно вырос поселок лишь в послевоенные годы. Он лежит на востоке Свенцянской возвышенности, сложенной различными породами, среди которых преобладают моренные суглинки и супеси. На ее северных склонах есть песчаные камовые холмы. Вблизи озер и на высоких участках водоразделов местность нередко имеет резко расчлененный характер. Некоторые холмы напоминают сопки с крутыми склонами.

В районе Ветрино повсюду возвышаются моренные холмы. Между ними лежат небольшие, вытянувшиеся по направлению к

Бобыничам озера. Лесов здесь мало. Зато очень много деревьев, раскинувшихся вдоль дорог и по берегам озер. Чаше всего деревеньки имеют два ряда домов, образующих одну улицу, в конце которой начинаются поля ржи, картофеля, льна. За домами по направлению к озеру или реке тянутся полосы огородов.

Чуть дальше к юго-западу по этой железной дороге расположена станция Зябки. Недалеко от нее находится самый глубокий в Белоруссии водоем — озеро Долгое. Оно небольшое: его площадь меньше 2 кв. км, но глубина местами около 50 м. Котловина озера с крутыми склонами, поросшими кустарником, вытянулась на 7 км. С высокого берега Долгого открывается живописная панорама окружающей местности.

Поверхность Свенцянской возвышенности здесь сравнительно ровная. Округлые распаханные холмы сливаются вместе, образуя пологий подъем к западу и юго-западу от озера. Длинная серебристая полоска озера как бы вырезана в красно-бурой суглинистой морене.

В ясную погоду к юго-востоку от Долгого можно различить округлое плоское озеро Шо (Сшо), окруженное лесами и болотами. Отсюда начинается река Мнюта-Шоша, соединяющая несколько озер (Плисса, Мнюта). В верхнем течении она медленно катит свои воды по широкому руслу, среди низких берегов. В низовьях (от села Лужки до места впадения в Дисну) река буквально преображается, образуя глубокую, с крутыми склонами долину, по которой стремительно бежит вода.

Вблизи Долгого расположено небольшое исключительно красивое озеро Гиньково. Оно лежит в очень глубокой, имеющей дугообразную форму котловине. Крутые и

обрывистые берега его густо заросли кустарником. Глубины озера превышают 30 м, поэтому водная растительность в нем развивается слабо. Вода даже летом прозрачная и очень холодная.

Все местные водоемы богаты рыбой, но больше всего ее водится в озере Шо. Ловят здесь линя, окуня, щуку, плотву. В Долгом, кроме того, попадаются крупные угри. Распространена также небольшая, но очень вкусная рыбка снеток, которая относится к наиболее древним (реликтовым) рыбам белорусских озер.

В 1—1,5 км от станции Подсвиляе расположен поселок городского типа *Подсвиляе*. Центральная часть его вытянулась вдоль небольшого озера. Лесистые берега, зеленые острова озера придают живописность окрестностям поселка. В центре, на площади, построены гостиница, магазины, клуб, а несколько в стороне — новая благоустроенная школа. На окраине возвышаются каменные корпуса больницы.

Южнее Подсвиляе раскинулись поля с посевами зерновых, льна и картофеля. К северу, в сторону большого села Плисса, начинается занятая густыми лесами Дисненская низина. В разных местах встречаются группы песчаных дюн, заросших сосной и кипреем. Берега озера Плисса окаймляет широкая полоса водолюбивых растений.

К юго-западу от Подсвиляе находится узловая железнодорожная станция Крулевщина. Здесь встречаются поезда, идущие на запад из Витебска в Вильнюс и на север из Молодечно в Друю. К западу от нее у железной дороги лежит *Глубокое* — центр одного из крупнейших лыжнотехнико-экономических районов республики. Он

Озеро Гиньково



отличается своеобразной застройкой: дома разбросаны по холмам. С площади, на которой расположены магазины, столовая, автобусная станция, сквер, хорошо видна главная улица, застроенная каменными зданиями. В нижней части города улицы как бы сбегают к мелким, сильно заросшим озерам Глубокому и Березевичскому.

В Глубоком на местном сырье работают завод плодово-ягодных консервов, маслозавод, птицекомбинат. Его авторемонтные мастерские обслуживают не только Глубокский, но и соседние районы. Вблизи города находится самая большая в Белоруссии опытная льноводческая станция.

Город окружен возвышенностью, которая сильно распахана. На крутых склонах хол-

мов и их вершинах образовались небольшие овраги и многочисленные рытвины. Цепочка озер, начинающаяся у города, тянется отсюда на север. Эти озера — излюбленное место отдыха горожан. В нескольких километрах от Глубокого в молодом лесу находится братское кладбище, где похоронены советские военнопленные, расстрелянные гитлеровцами в годы оккупации.

Из Глубокого железная дорога идет прямо на запад до города Поставы. У городского поселка Воропаево начинается ответвление дороги на север, к Друе. Воропаево разместилось вдоль озер, тянувшихся на юг, к селу Дуниловичи. Их соединяет небольшая быстрая речка Зарежанка.

Богаты рыбой озера края



Отсюда до Постав около 20 км. Дорога вьется по пологой распаханной окраине Свенцянской возвышенности. По обе стороны шоссе раскинулись деревни.

Среди небольших городов северо-запада республики *Поставы* выделяются оригинальным обликом: дома, красивые коттеджи и их разнообразные мансарды увиты плющом, увенчаны крышами причудливых форм.

Поставы были одним из культурных и промышленных центров Западной Белоруссии. Здесь работали полотняная фабрика, спиртозавод. Пользовалась известностью картинная галерея, созданная местной знатью. В советское время городок еще более вырос. В нем построены кинотеатр,

универмаг, Дом культуры, несколько библиотек, книжных магазинов. Горожане отдыхают на берегах озера и реки Мядельки, в сосновом парке. Есть здесь и лодочная станция. Местные предприятия выпускают плодово-ягодные соки и консервы, мясные и молочные продукты. Работают льнозавод и другие предприятия.

К северу от города тянутся леса и болота Дисненской низины. Населенные пункты здесь встречаются довольно редко. Южнее Постав простираются холмистые распаханые пространства Свенцянской возвышенности. Между холмами голубеют небольшие глубокие озера. Плодородные суглинистые почвы здесь издавна использовались земледельцами. Через самые живо-

писные места проходит автомобильная дорога к поселку Мяделю. Вдоль дороги вытянулись озера. Одни из них лежат в узких лентообразных котловинах (Доля), другие — Воронец, Свиты — имеют чашеобразные и глубокие котловины.

Из Постав железная дорога идет на запад к станции *Лынтупы*, окруженной лесами. Как живая зеленая стена, закрывают деревня селение, придавая ему особое очарование. В центре Лынтуп небольшая площадь. Неподалеку от нее в старинном парке когда-то было имение. Сейчас в бывшем помещичьем доме, красивом трехэтажном здании, возвышающемся над прудом, средняя школа. В стороне от парка в старых каменных корпусах работает спиртовой завод. Из Лынтуп две железнодорожные линии ведут к магистрали Даугавпилс — Вильнюс.

Из Лынтуп к озеру Нарочь можно совершить интересное и приятное путешествие по шоссе. Оно вьется среди холмов, покрытых смешанным лесом. Темные мохнатые ели растут здесь попеременно со стройными золотистыми соснами, иногда сосну заменяют ярко-зеленые березово-осиновые рощи. Блестят среди густой зелени леса озера, окруженные крупными, напоминающими сопки, холмами. Вблизи Ольшешово дорога пересекает небольшую речку Ольшу. Глубокая долина, быстрое течение, обилие на дне валунов придают ей вид горной реки. В большом поселке летом всегдалюдно от наплыва отдыхающих на озеро Нарочь туристов.

В нескольких километрах от поселка шоссе ответвляется на юго-запад, к *Свири*. Это поселок городского типа с деревянной застройкой, типичной для городков западных областей БССР.

Он раскинулся на берегу озера Свирь, длинная котловина которого вытянута более чем на 10 км, а глубины не превышают 10—12 м. Южнее Свири, в плоской котловине, окруженной лесами и песчаными холмами лежит озеро Вишневское. Оба эти водоема довольно богаты рыбой.

Между городскими поселками Мядель и Нарочь расположено озеро Нарочь — самое большое в республике. Оно занимает площадь 80 кв. км. В некоторых местах его глубина превышает 20 м. Рядом, за низкой Гатовичской косой, раскинулись озера Мястро и Баторино, лежащие на границе Свенцянской возвышенности и Нарочано-Вилейской низины. Их широкие округлые котловины — разрозненные части древнего приледникового бассейна. Свенцянская моренная возвышенность во время таяния ледника была как бы естественной плотинной на пути его вод. Берега Нарочи, прилегающие к возвышенности, крутые, с хорошо заметными озерными террасами; противоположные берега более плоские и заболоченные.

Вдоль северного берега водоема почти непрерывной цепочкой тянутся села и поселки. В них живут рыбаки. У домов сушатся натянутые на столбики сети, на воде качаются лодки и баркасы, в воздухе пахнет водорослями и рыбой. У самой воды вьется гладкая лента асфальтированного шоссе, соединяющего Нарочь с Минском. У деревни *Пасынки* на вершине высокого холма сооружен памятник-обелиск советским воинам и партизанам, погибшим в годы Отечественной войны. Ежегодно в начале июля со всей Белоруссии сюда съезжаются участники боев, партизаны, молодежь на традиционный Праздник песни. На этом празднике встречаются быва-

Жемчужина края — озеро Нарочь



лые воины и партизаны. Им есть что вспомнить, есть о чем рассказать молодежи. Сюда приезжают самостоятельные народные хоры, театральные коллективы.

Озеро Нарочь и его окрестности известны не только в Белоруссии. Желтеющие песчаные пляжи и живописные сосновые леса манят к себе туристов и отдыхающих и из других районов нашей страны. Здесь есть санаторий «Нарочь», дом отдыха, пионерские лагеря, туристский городок. В тихую

солнечную погоду на озере можно видеть бесчисленные моторные и парусные лодки. В осенние ветреные дни Нарочь напоминает бушующее море. Тяжелые темные волны обрушиваются пенным прибоем на берег; в их гуле резко звучат крики чаек, в густой туманной дымке теряется граница неба и воды. Трудно приходится рыбакам, застывшим в эту пору на озере.

Нарочанские озера богаты рыбой. Вблизи деревни Купы работает рыбозавод, где рыбу



окрестностях — завод по переработке овощей. Вокруг Шарковщины большие поля пшеницы, ржи, льна, гороха и картофеля. Местные почвы довольно плодородные, поэтому урожай обычно высокий.

Севернее поселка железная дорога проходит через городской поселок *Миоры*, расположенный на плоской распаханной равнине. Живописность ему придают окружающие озера. Вдоль их длинных узких ложбин вытянулись улицы. На центральной площади возвышаются каменные здания гостиницы, почты, магазинов, школы. Растет в Миорах и промышленность. Недавно стал давать продукцию завод сушеных овощей, работает лесопильное предприятие. К западу от поселка нахо-

дятся пространства низины занимают леса и болота. В лесах преобладает сосна, но много и ели. Часто встречаются сырые ольшаники, в заболоченных местах растут осина и ива. Поверхность торфяных болот устилает сплошной ковер зеленых и сфагновых мхов.

Когда отсюда едешь дальше на север, железная дорога пересекает долину реки Дисны и поворачивает к городскому поселку Шарковщина. В этих местах расположено крупное болото Мох, или Долбенишки. Здесь были самые глубокие впадины древнего озера. Заросли они сравнительно недавно, и сейчас в центре болота уцелели довольно крупные озера Освято и Долбенишки. Кое-где болото почти непроходимо; оно хранит в себе большие запасы торфа.

Но вот кончилось неприветливое болото, и дорога, поднимаясь, выходит вблизи Шарковщины на распаханную равнину. Лесов в этой округе почти не осталось. По низине протекает левый приток Западной Двины — Дисна. Она начинается в Литве в Дисненских озерах. Ее верховья пересекают возвышенность, поэтому долина реки сначала сравнительно узкая. На Дисненской низине она принимает много притоков (Мнюту-Шошу, Мядельку, Дрисвяту), становится шире и полноводнее. В нижнем течении Дисна глубоко врезается в озерные отложения и ее долина напоминает долину Западной Двины.

Городской поселок *Шарковщина* расположен на берегах Дисны. В его облике до сих пор чувствуется, что до 1939 г. эта часть Белоруссии была самой отсталой в панской Польше. Среди небольших деревянных домов сравнительно редко встречаются каменные постройки. В поселке работают промкомбинат и молокозавод, а в

В годы первой мировой войны в этих местах происходили особенно тяжелые бои. Здесь кайзеровские войска применили ядовитые газы. Братские могилы погибших русских солдат сохранились вблизи деревень Узла и Брусы.

В этих краях самый большой населенный пункт — городской поселок *Мядель*. Он расположен на берегу озера Мястро. Мядель — древнее поселение, известное еще с XIV в. До 1939 г. это было большое село с гостинным двором. Вблизи него в красивом парке находилось крупное помещичье имение. Сейчас Мядель — районный центр. Множество машин и автобусов уходят отсюда на Нарочь, Свирь, Поставы, Вильнюс и по другим маршрутам.

Красота и богатство природы нарочанского края отражены в литературе. Известный белорусский поэт Максим Танк, родившийся и живший в этих местах, посвятил родному краю и труженикам с берегов нарочанских озер многие свои произведения.

Из Глубокого через Шарковщину в Браслав

От Воропаева железная дорога круто поворачивает на север, пересекая Дисненскую низину. Во время отступления ледника здесь располагался глубокий водоем, на дне его отлагались глины. Когда озерные воды разобрала Дисна, плотные слоистые ленточные глины обнажились. Поверхность здесь сильно заболочена, и во многих местах образовались торфяники. Дисненская низина — слабонаселенная и малоосвоенная часть Поозерья. Деревни располагаются вблизи дороги и около озер. Боль-

коптят и консервируют. Особенно ценятся нарочанская ряпушка (селява) и угорь. Поблизости расположены учебная биологическая станция Белорусского государственного университета имени В. И. Ленина и гидрометеостанция. Ее работники на протяжении всего года наблюдают режим озера: колебания уровня воды, время замерзания и вскрытия. Растительность и животный мир озера изучают биологи станции.

В 4—5 км к северу от Нарочи, за высокими моренными грядами, почти в центре Свенцянской возвышенности, лежит озеро Мядель. Здесь несколько гряд и группы крутосклонных холмов. Передки и камовые холмы. В юго-восточной части озера они заняли большой участок. У деревни Скоры проходит озовая гряда, напоминающая железнодорожную насыпь. Интересно строение дна озера Мядель. В центре его — длинная ложбина с глубинами 25 м, а вокруг нее разбросаны многочисленные мели и острова. Один из таких островов, Замок, имеет форму усеченного конуса с крутыми склонами и плоской вершиной. Здесь сохранились остатки старого деревянного сооружения (помещичьего имения).

Между Нарочью и Мяделем в глубокой чашеобразной котловине спряталось озеро Рудаково. Удивительно чистая и прозрачная вода, крутые заросшие берега, гряды холмов придают ему особую привлекательность. С его высокого берега открывается широкая панорама всех нарочанских озер.

Характер ландшафта резко меняется к югу от озера Нарочь. Там моренные гряды и холмы сменяет удивительно ровная лесистая и болотистая местность. Это Нарочано-Вилейская низина. Сел и деревень на ней мало.

дятся озера Обстерно, Укла, Побисто, Вайжа, Иказнь. Они лежат уже в пределах Браславской моренной возвышенности. Их округлые котловины четко очерчены, а северные берега довольно круты. Возле озер встречаются дюны и камы, давно заросшие сосновым лесом.

От Млос железная дорога идет на север, к Друе, по северной части Дисненской низины среди полей ржи, льна и картофеля. Друя — одно из древнейших поселений в Белоруссии. Достоверные сведения о ней относятся к XIV в. В XVI в. недалеко от впадения реки Друйки в Западную Двину был сооружен большой монастырь. До наших дней сохранились его разрушенное здание и стена. С 1919 по 1939 г. здесь проходила граница с Польшей. Сейчас это городской поселок, застроенный в основном деревянными домами с тихими улицами и небольшими примыкающими к домикам садами и огородами.

Путь от Друи к Браславу проходит через Друйск. В лесах к северу от него много озер. Самое красивое из них — Медвежье. Сосновый лес, окружающий водоем, очень светлый, некоторые деревья, увенчанные пышными кронами, достигают 30—35 м высоты.

Из этих мест на запад дорога ведет к Браславу, извиваясь между холмами, то придвигается почти вплотную к озерам, то отходит от них. И вот Браслав. Это очень древний город. Он красиво раскинулся на высоком берегу озера Друяны — самого крупного из браславских озер. Предполагают, что город основал полоцкий князь Брячислав еще в XI в. В царской России, а затем в польской Польше это был

тихий захолустный городок, лежавший в стороне от важных транспортных путей. Современный Браслав — районный центр. Он славится красотой расположения, чистотой своих улиц и обилием садов. Живописные окрестности и мягкий климат привлекают сюда многочисленных любителей природы. Вблизи города построены санаторий и туристская база. Летом здесь так много отдыхающих, что городок напоминает южный курорт.

В Браславе построен самый крупный рыбоконсервный завод Белоруссии. В его цехах выловленную озерную рыбу засаливают, коптят и сушат. Продукция этого предприятия пользуется доброй славой далеко за пределами республики. Местный овоще- и фруктовоконсервный завод выпускает различные варенья, джемы и соки. В Браславе несколько средних школ, библиотек, музыкальная школа, Дом культуры.

Главная достопримечательность этих мест — браславские озера. Они лежат среди гряд и холмов, их котловины иногда округлые и плоские, а иногда очень сложных очертаний, со множеством мысов, заливов и полуостровов. Самые большие глубины в них — 18—20 м.

Большая часть Браславской возвышенности распахана. Леса растут в заболоченных понижениях или на высоких участках водоразделов. У самой границы с Литвой и Латвией, к западу от Браслава, расположено еще одно озеро — Друяны. Здесь на небольшой речке Друянке построена ГЭС «Дружба народов». Ее мощность 300 квт. Отсюда электрический ток по проводам поступает в окрестные колхозы и совхозы.

От истоков Немана на западе до Березины на востоке, от Свенцянских гряд на севере до полесских болот на юге простирается Центральная Белоруссия. Ее территория примерно совпадает с Минской областью. За годы Советской власти Центр превратился в крупнейший индустриальный район с интенсивно развитым сельским хозяйством.

В нем выросли большие промышленные города, среди них особенно выделяется столица республики — Минск. Городского населения в этом районе больше, чем в других частях Белоруссии. Здесь много старых городов, но есть и совсем молодые. Всей стране стал известен город химиков Солигорск. Вырос новый город Жодино; выпускаемые там могучие самосвалы «Белазы» славятся за пределами республики и Советского Союза.

В природном отношении Центральная Белоруссия представляет собой своеобразный мост между болотами юга и мореным ландшафтом севера. Большая часть этой территории сформировалась в эпоху днепро-провского оледенения. Она покрыта морской и водноледниковыми отложениями. В послеледниковое время в рельефе возникли речные долины и овраги.

Климат этого района теплее, чем в Поозерье, но холоднее, чем в Полесье. Вегетационный период здесь длится 185—190 дней, в то время как на юге 200—208, а на севере 178—184 дня.

В центральной части республики выпадает наибольшее количество осадков, для нее характерны более опесчаненные почвы по сравнению с севером. В здешних лесах хорошо растут хвойные, мелколиственные и широколиственные породы, разнообразные кустарники и травы.

Центральная Белоруссия (схема)



- Граница союзных республик
- //// Граница района
- Города
- Поселки городского типа
- Прочие населенные пункты
- Железные дороги
- Главные безрельсовые дороги
- ⚓ Порты
- ⚓ Памятники архитектуры
- ⚓ Памятные места, связанные с Отечественной войной 1812 г.
- ⚓ Памятные места, связанные с Великой Отечественной войной 1941—1945 гг.
- ⚓ Санатории и дома отдыха

Большую часть территории занимает водораздел притоков Немана и Березины. Её живописные взгорья то покрыты лесом, то старательно обработанными полями. Самые высокие участки возвышенности чаще всего имеют сложное строение, от них отходят отроги гряд. Много здесь и высоких холмов; одиночные холмы, покрытые лесом, напоминают сопки, их называют горами (гора Лысая, Маяк). Речные долины чаще всего неширокие, но глубокие. Коегде встречаются овраги и балки.

Центральная часть Белоруссии отличается от северной тем, что здесь сейчас нет ледниковых озёр. Когда-то они в этих местах были, но со временем заросли, а их воду «разобрали» реки. Котловины древних озёр, заполненные торфом, песком, глиной, прячутся в понижениях между холмами. Одно из таких крупных озёр — Верхнеберезинское — сейчас большое болото, среди которого сохранились лишь мелкие остаточные водоемы. На месте бывшего озера, к северо-западу от Минска, сооружено Заславское водохранилище.

Значительная высота Минской возвышенности влияет на особенности климата этой территории. Здесь выпадает на 80—100 мм осадков больше, чем в соседних низинах, а средние годовые температуры на 1—1,5° ниже.

Почвы и растительность Минской возвышенности разнообразны. Преобладают здесь дерново-подзолистые почвы. Они занимают склоны и мелкохолмистые участки. Это основные сельскохозяйственные земли района. На вершинах гряд растут сосновые и елово-сосновые леса с большой примесью мелколиственных пород. В первом ярусе их высятся стройные ели и сосны, во вто-

ром шумят кронами березы, осины, а еще ниже располагаются заросли орешника, крушины, рябины, бересклета. Нередко встречается дикая яблоня и груша.

В котловинах бывших озёр, в долинах рек преобладают болотные и аллювиально-луговые почвы. Есть в этих местах травяные и моховые болота, луга и кустарники.

С юга, востока и севера возвышенность окружают равнины и низменные пространства. На Слуцкой равнине более плодородные почвы. Там повсюду пашня, а леса небольшие, но в них много широколиственных пород. На юге равнина постепенно сливается с Полесьем.

Центрально-Березинская равнина покрыта супесчаными, песчаными и водно-ледниковыми отложениями. Большая часть ее распаханна, но, несмотря на это, здесь сохранились массивы сосновых и смешанных лесов.

На Верхне-Березинской и Нарочано-Вилейской низинах поверхность плоская, здесь господствуют отложения древних озёр. Они благоприятствуют заболачиванию, поэтому в ландшафте повсюду болота и заболоченные леса, а пашни очень мало.

По уровню промышленного развития Центр стоит на первом месте в республике. Его заводы и фабрики производят почти $\frac{2}{5}$ всей промышленной продукции Белоруссии. Это самый крупный в республике район машиностроения, развивающейся химии, разнообразной легкой и пищевой промышленности.

Индустриальный облик Центра по сравнению с дореволюционным временем неузнаваемо изменился. Возникла совершенно новая структура его промышленности. Раньше здесь преобладающими отраслями были деревообработка и винокурение. Те-

перь ведущее место в промышленности занимает машиностроение, сосредоточенное преимущественно в Минске.

Центр Белоруссии удален от наших металлургических баз, поэтому здесь развивается производства, не требующие много металла. К ним относится прибороремонтная, радио- и электротехническая промышленность и некоторые другие отрасли точного машиностроения.

В последнее время в районе возникла горнохимическая индустрия. Сейчас химия становится здесь одной из ведущих отраслей промышленности.


Заводы и фабрики этой части Белоруссии потребляют много энергии и топлива. Основной вид местного топлива — торф.

Район выделяется и своей пищевой промышленностью. Лучше всего здесь развиты маслодельная, мясная, спиртовая и крахмало-паточная отрасли. Есть предприятия, перерабатывающие молоко, овощи, фрукты, сахарная промышленность.

Не забыта и старая отрасль — деревообработка. По заготовке древесины и ее переработке Центр занимает первое место в республике. Хорошо развита здесь и легкая промышленность. Сельское хозяйство имеет подчиненное значение. Его доля во всей продукции хозяйства значительно ниже, чем в других районах республики. Главная отрасль сельского хозяйства — животноводство.

Центральная часть Белоруссии отличается хорошими путями сообщения. Здесь проходят железнодорожные магистрали Москва — Брест, Рига — Гомель, Гродно — Ленинград. Во всех направлениях отсюда расходятся шесть шоссе дорог. Самая главная из них — соединяющая Минск с Москвой и Брестом.

Заславльское водохранилище — любимое место отдыха минчан



В этом районе на пересечении двух железнодорожных магистралей раскинулся самый большой город республики, ее столица Минск — политический, промышленный, научный и культурный центр Белоруссии.

Столица республики — Минск

С какой бы стороны вы ни подъезжали к столице Белоруссии, прежде всего бросаются в глаза корпуса и целые кварталы новых домов. Минск поднялся из руин и пепла, оставленных войной. Он как бы олицетворяет собой героический труд белорусского народа.

Если посмотреть на Минск в летний солнечный день с небольшой высоты, то глазам откроется картина огромного современного города, светлым многоугольником раскинувшегося среди зеленеющих полей и лесов. Широкие прямые улицы устремляются к центру, подчеркивая его радиальную планировку. По громадам больших каменных зданий, которые выстроились в виде прямоугольников, узнаешь центральную часть, вытянувшуюся с северо-востока на юго-запад. Большими зелеными пятнами вырисовываются районы одноэтажной усадебной застройки, особенно на севере и западе. Очень четко выделяются окраины, застроенные светлыми многоэтажными домами. Видна их оригинальная просторная

планировка, скверы, бульвары. Это новые жилые кварталы.

Извиваясь и петляя, пересекает весь город с северо-запада на юго-восток неширокая река Свислочь. Местами она расширяется, образуя просторные водные плёсы, обрамленные живописной парковой зеленью.

А вокруг Минска пролегла окружная автомобильная дорога. К западу и к югу от нее тянутся обширные колхозные и совхозные поля, небольшие рощи, а с севера и востока подступает темная стена хвойных лесов.

Современный Минск новый и в то же время древний город. Первое упоминание о нем в летописи относится к 1067 г. в связи с битвой на реке Немиге между полоцким и киевским князьями. Об этой битве рассказано и в героическом эпосе «Слово о полку Игореве».

Минск вырос в верховьях реки Свислочи вблизи волоков, соединявших бассейны Черного и Балтийского морей. Уже в самом начале своего существования он имел немаловажное торговое значение. Это обстоятельство, вероятно, и послужило основанием, чтобы называть его Меньск, Мениск (от слова «менять»), как он именуется в летописях. В то время Минск был укрепленным пунктом, расположенным между реками Свислочь и Немигой в окружении болот и густых лесов. Свислочь тогда была многоводной и служила одним из главных транспортных путей, по которому осуществлялись торговля и хозяйственные связи Минска с другими городами.

В XIV—XV вв. Минск по величине и значению уступал таким городам Белоруссии, как Гродно, Полоцк, Витебск, Брест, но все же входил в число 15 крупнейших городов Великого княжества Литовского. В нем проживало около 5 тыс. человек.

В последующие века Минск рос медленно. Лишь в последней четверти XVIII столетия он начинает расширяться.

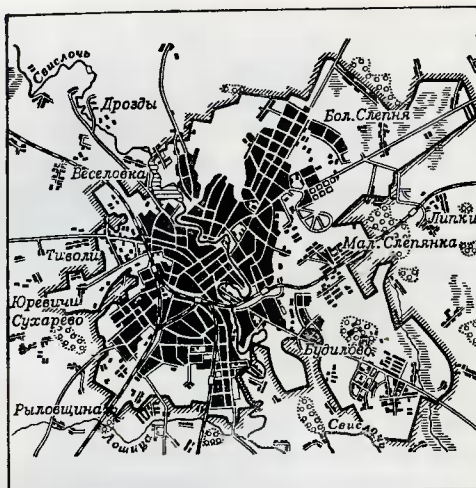
Центром Минска были Верхняя площадь, улица Немига и Нижняя площадь. Немига считалась его главной улицей. В южной части Минска сохранялись земляные укрепления. В северо-восточной части между Комаровским болотом и рекой Свислочью находились Сторожевские ворота, через которые проходил путь из Минска на Заславль и Вильно. Впоследствии этот район получил название «Сторожевка», так он называется и теперь. Город занимал территорию примерно в границах современных улиц Республиканской, Замковой, Старо-Вилениской, Фрунзенской, Лепинского проспекта, улицы Урицкого.

В районе нынешней Долгобродской улицы была городская окраина, а в километре от нее, у топкого болота, находилась небольшая деревня Комаровка. Развитию города долго мешало отсутствие хороших путей сообщения. В 1871—1873 гг. открылось движение на Московско-Брестской и Либаво-Роменской железных дорогах. Они связали Минск с основными промышленными и сельскохозяйственными районами России и с заграницей. В городе стали возникать предприятия по переработке сельскохозяйственного сырья. Небольшие металлообрабатывающие заводы выпускали оборудование для винокурен, мельниц. В городе было много мастерских.

Долгое время Минск оставался деревянным городом. Только в конце XIX в. в центре стали строить кирпичные здания. В 1910 г. лишь 1/3 всех домов были каменными.

Постепенно город рос. Со временем возле железнодорожного вокзала возникали пло-

План Минска



Границы города
Лесопарки и парки

щади и новые улицы, которые вели к центру. Привокзальная часть застраивалась без ясного плана, почти сплошь деревянными одноэтажными домами в отличие от старой части города, которая имела четкую планировку и много каменных домов. К началу первой мировой войны территория Минска увеличилась по сравнению с серединой XIX в. почти вдвое. Но, несмотря на это, он оставался одним из самых неблагоустроенных городов Белоруссии. Большинство его улиц были немошеными.

В Минске до революции не было ни одного высшего учебного заведения, половина населения оставалась неграмотной. В то же время в нем насчитывалось 14 православных церквей, 5 костелов, 50 синагог, 1 мечеть, 2 монастыря, 70 часовен.

Накануне Великой Октябрьской социалистической революции Минск стал политическим центром, руководившим революционной работой в Белоруссии и войсках Западного фронта. Здесь проходили съезды фронтовиков и партийные конференции. Сразу после Октябрьской революции, 27 октября, Минский Совет рабочих и солдатских депутатов взял власть в свои руки.

1 января 1919 г. Временное революционное рабоче-крестьянское правительство Белоруссии обнародовало Манифест о создании Белорусской Советской Социалистической Республики, а 5 января Минск стал ее столицей.

Победа Октября коренным образом изменила жизнь и облик города. В нем возникла крупная промышленность, для народа открылись школы, техникумы и вузы. Еще до войны здесь были построены станкостроительные заводы, радиозавод, обувные, швейные фабрики и много других

Минск. Памятник-obelisk солдатам Советской Армии и партизанам, павшим в боях за освобождение Белоруссии от гитлеровских захватчиков



предприятий. Город стал индустриальным и культурным центром Белоруссии.

Захваченный в начале Великой Отечественной войны фашистами, он был почти полностью разрушен. Особенно пострадала его центральная часть. В тяжелые годы оккупации города советские патриоты бесстрашно боролись с немецко-фашистскими захватчиками. Минск был одним из центров подпольной борьбы. Боевые диверсионные группы действовали на железнодорожном узле, уцелевших промышленных предприятий, аэродроме. Народные мстители беспощадно уничтожали гитлеровцев. Партизаны казнили верховного немецкого «правителя» Белоруссии гауляйтера Кубе. Минск называли городом-партизаном.

3 июля 1944 г. советские войска освободили столицу Белоруссии.

На руинах и пепелищах минчане в послевоенное время воссоздали красивый и благоустроенный город.

Сейчас Минск — крупнейший индустриальный центр Белоруссии. В нем живет 740 тыс. человек, сосредоточено около $\frac{1}{3}$ промышленного производства республики. Большинство его заводов и фабрик — новостройки послевоенного периода. Среди них тракторный и автомобильный заводы, моторный и мотовелосипедный, часовой и радиозавод, заводы автоматических линий, подшипниковый, станкостроительные, электротехнический.

Благодаря выгодному географическому положению — вблизи крупных центров страны, на расстоянии 747 км от Москвы, хорошим транспортным связям Минск превратился в крупный центр машиностроения. Производство машин стало главной отраслью промышленности города. По численности работающих и объему выпуска-

емой продукции машиностроению принадлежит первое место, второе занимает легкая промышленность.

Хорошо известен у нас в стране и далеко за ее пределами трактор «Беларусь». Десятки государств покупают у нас эти машины. Колесный трактор «Беларусь» пользуется большим спросом в государственных имениях Кубы, кооперативах Югославии, у крестьян ОАР и Индии.

Почти на всех стройках страны можно видеть тяжелые самосвалы, изготовленные на Минском автозаводе. Автомобили и другие изделия промышленности города известны во многих государствах мира.

Разнообразные станки производят минские станкостроители. Металлообрабатывающими станками, автоматическими линиями, оборудованными специальными приборами для автоматического контроля за работой станков, оснащаются предприятия Минска и других городов страны.

Свыше одного миллиона наручных часов выпускает ежегодно часовой завод, более полумиллиона мотоциклов и велосипедов, произведенных мотовелозаводом, поступает в течение года в магазины. В 1940 г. Минский радиозавод выпустил 400 радиоприемников, а сейчас с его конвейеров ежедневно сходит более 1500 телевизоров и радиоприемников.

Предприятия Минска производят много продовольственных и промышленных товаров. Из отраслей пищевой промышленности здесь особенно развиты мясо-молочная, кондитерская, мукомольная, маргариновая, дрожже-паточная, табачная.

Минск — самый крупный в республике центр кожевенно-обувной промышленности. Его обувные фабрики ежегодно выпускают более 10 млн. пар разнообразной

Руины Минска (1944 г.)



обуви. После войны в городе появилась новая отрасль текстильной промышленности — шерстяная. Минский камвольный комбинат — крупнейшее предприятие шерстяной промышленности республики. Вместе с тонкосуконным комбинатом в 1964 г. он выпустил 15,7 млн. м шерстяных тканей.

Предприятия Минска производят много галантерейных изделий. Разнообразную мебель выпускают местные мебельные фабрики. Во всей стране известен завод лечебных препаратов — одно из крупнейших предприятий фармацевтической промышленности СССР. В городе сосредоточена половина полиграфического производства республики (полиграфический комбинат, Дом печати).

В Минске производятся и строительные материалы.

Много электроэнергии потребляет промышленность Минска. Белорусская энергетическая система, в которую входят и городские электростанции, работающие на природном газе и угле, дает ток предприятиям. Прочно вошел в быт минчан поступающий по газопроводу Дашава — Минск природный газ.

Минск — крупнейший транспортный центр республики. Его железнодорожный узел по грузообороту уступает только Бресту. Минск получает в несколько раз больше грузов, чем вывозит. По железным дорогам из Российской Федерации, с Украины и из других республик сюда идут поезда, груженные металлом, каменным углем, нефтепродуктами, машинами. Почти весь уголь поступает в республику из Донбасса. Заводы Днепропетровской, Тульской и Липецкой областей шлют в Минск чугун. Машины и оборудование посылают Москва, Ленинград, Урал, Киев, Харьков. Золотистая пшеница Казахстана и Украины разгружается на белорусских элеваторах.

Минск в свою очередь посылает в различные районы страны тракторы, автомобили, станки, подшипники, мотоциклы, радиоприемники и телевизоры, часы, шерстяные ткани, лечебные препараты.

Через Минск проходит автомагистраль Брест — Минск — Москва. По ней летом в нашу страну приезжают иностранные туристы. Воздушных путешественников принимает Минский аэропорт. Сейчас только полтора часа потребуется пассажиру, чтобы многоместный воздушный лайнер доставил его в Москву. Через четыре часа (в 10 раз быстрее, чем скорым поездом) можно попасть отсюда на берег Черного

Словно мифическая птица Феникс — возродившийся из пепла войны Минск!

моря, в Сочи. Столица Белоруссии связана регулярными воздушными рейсами со многими городами страны.


В советское время Минск превратился в один из крупнейших научных и культурных центров. С полным правом его можно назвать городом науки и культуры. Здесь в 1921 г. было создано первое высшее учебное заведение в республике — Белорусский государственный университет имени В. И. Ленина. А теперь в городе уже 13 институтов. Самые крупные вузы столицы — университет, политехнический и медицинский институты, институт народного хозяйства. На 11 факультетах университета обучается более 10 тыс. студентов.

В Минске находится созданная в 1929 г. Академия наук. В ее институтах решаются важнейшие проблемы в области физики, химии, геологии, экономики и других наук.

Минчан обслуживает целая «армия» работников здравоохранения. Среди них 4 тыс. врачей. В городских клинических больницах они применяют новейшие методы лечения. А до революции здесь было всего 87 врачей.

В городе находятся лучшие библиотеки Белоруссии. Крупнейшее книгохранилище республики — Государственная библиотека имени В. И. Ленина. Разнообразная научная литература собрана также в библиотеке Академии наук. Она располагает богатейшим фондом иностранной периодической и научно-технической литературы.

В Минске несколько театров, концертных залов, музеев. На сцене Белорусского государственного театра оперы и балета идут спектакли русской и мировой музыкальной классики. Много в репертуаре театра белорусских национальных опер и балетов.



Продукция Минска — стальные кони полей



Широко известны в нашей стране Белорусский академический театр имени Янки Купалы, Русский драматический театр имени Максима Горького, хоровая капелла, Государственный народный хор, танцевальный ансамбль. В Минске работает киностудия «Белорусьфильм», ведет передачи по двум программам республиканский телевизионный центр. Одна из них принимается по радиорелейной линии из Москвы.

Много экспонатов, отражающих героическую борьбу белорусского народа в годы войны, собрано в залах Музея истории Великой Отечественной войны. Всегда людно в Музее I съезда РСДРП. Он расположен в небольшом деревянном домике, в котором в 1898 г. проходил этот съезд.

Сегодня Минск, несмотря на тяжелые раны, нанесенные ему войной, давно превзошел довоенный город по численности населения, промышленному развитию и благоустройству.

Границы города отодвигаются все дальше и дальше. Он растет главным образом в восточном и северо-восточном направлениях. Там самые удобные места для застройки. Сейчас Минск занимает территорию в 12,4 тыс. га, вдвое больше, чем до войны. Расширяя свою территорию, Минск включает в городскую черту окрестные деревни. Уже стали его частью Малая Слепянка, Затишье, Сцыклево, Большая Слепянка, Будилово, Дrajня. Становясь улицами большого города, они постепенно

Минск — город науки, образования и культуры. Главный корпус Академии наук БССР



меняют свой сельский вид. Это очень хорошо видно на примере Комаровки. Сейчас там на месте небольших деревянных домов построены многоэтажные здания, возникла одна из красивейших площадей столицы Белоруссии — площадь Якуба Коласа.

Минск расположен в живописной холмистой местности. Один из самых высоких холмов занимает центральная часть города. Пересеченный, слегка всхолмленный рельеф заметно повлиял на планировку и застройку Минска. Раньше даже на главных улицах были крутые уклоны, осложнявшие работу городского транспорта. Сейчас улицы и архитектурные ансамбли создаются с учетом рельефа.

Минск развивался в различных исторических условиях. Это тоже наложило свой отпечаток на особенности размещения в нем заводов и фабрик, расположение жилых районов.

Для облика белорусской столицы не характерно обилие фабрично-заводских труб. Его промышленные предприятия теряются среди жилых кварталов, парков и окружающих лесов. Лишь на юго-востоке города на фоне хвойной зелени вырисовываются огромные корпуса машиностроительных заводов и теплоэлектростанции.

В Минске, так же как и во многих других древнерусских городах, сложилась радиальная планировка. Город выделяется компактной застройкой. Все его кварталы

Театр оперы и балета



как бы жмутся к центру. Лишь новый промышленный район несколько удален от сплошного массива жилых домов и производственных корпусов, вытянувшихся вдоль основных транспортных путей. Вокруг центральной части, имеющей прямоугольную форму, подобно бульварному кольцу Москвы создается кольцевая магистраль. Она соединит все главные улицы и улучшит связь центра с окраинными районами и основными шоссевыми дорогами, ведущими к нему.

Центр города находится примерно в том же месте, где он был еще в начале XIX в. Здесь расположены правительственные учреждения, учебные заведения, театры, музеи, крупнейшие магазины. Это один из главных жилых районов. Промышленных предприятий здесь почти нет.

Главная магистраль столицы — Ленинский проспект — пересекает город с юго-запада на северо-восток. Он похож на Невский проспект в Ленинграде. Эта широкая, прямая, самая нарядная улица города протянулась на 8 км. Ленинский проспект по существу отстроен заново и ничем не напоминает старые узкие искривленные улицы. Ширина его почти 50 м. По сторонам просторных тротуаров возвышаются

пяти-, восьмизэтажные дома, образующие красивые архитектурные ансамбли.

На проспекте в теплое время года обильно зелени. Повсюду красивые цветники, нарядные клумбы, ряды стройных лип. В весенние и летние дни он напоминает аллею парка. И не удивительно, что после трудового дня минчане любят гулять по этой чудесной улице.

Постепенно меняет свой облик и самое древнее ядро города, примыкающее с севера к новому центру, — район Немги с узкими, плотно застроенными улицами. Реконструкция отдельных частей этого района уже проводится.

Неузнаваемо преобразился старый промышленный район города — Ляховка. Еще в довоенные годы здесь поднялись корпуса станкостроительного и других заводов, начала действовать крупная ТЭЦ, были реконструированы и благоустроены улицы. Юго-восточнее его, там, где начинается Могилевское шоссе, вырос поселок «Коминтерн» с кондитерской и швейной фабриками, авторемонтным заводом. В послевоенные годы этот новый район расширился далеко на юго-восток, вдоль шоссе. Здесь построены мотовелосипедный завод и другие предприятия. В юго-восточной части, в нескольких километрах от старой городской черты, возник промышленный район Минска. Здесь находятся автомобильный, тракторный, моторный, подшипниковый заводы. Вблизи них вырос большой жилой массив. Главная магистраль района автозавода — Могилевское шоссе — стала одной из красивейших улиц столицы.

Минск очень быстро строится. Новые жилые районы возникли вблизи Могилевского шоссе и железнодорожной магистрали Минск — Брест, в северной, северо-вос-

Учебный корпус педагогического института иностранных языков



точной частях и других местах города, застраивается новый микрорайон между Московским и Логойским шоссе. На юго-востоке, возле деревни Чижевка, проектируется большой жилой район. Генеральным планом развития Минска предусмотрено строительство домов за пределами современной городской черты у деревень Тиволи, Масюковщина. Новые микрорайоны по благоустройству не уступают центру города.

В ближайшие годы жилищное строительство в Минске будет вестись в основном на свободных площадях, а затем будут реконструированы и районы, застроенные теперь одноэтажными деревянными домами.

В Минске много красивых архитектурных ансамблей. Среди них выделяются кроме Ленинского проспекта Привокзальная площадь, площадь Победы.

Привокзальная площадь выглядит очень оригинально. На ней сооружены два оди-

Сегодня в столице республики



наковых одиннадцатизэтажных дома, образующих своеобразные «ворота» города со стороны вокзала. Величественна и площадь Победы с памятником-монументом в центре.

Столицу Белоруссии украшают здания Дома правительства, Дома офицеров, театра оперы и балета, Дворца профсоюзов, ЦК КПБ. У Дома правительства возвышается памятник великому Ленину.

Украшает Минск и река. Она рассекает город на две части, но не делит его на малосвязанные районы, как Сож в Гомеле или Двина в Полоцке. Через Свислочь переброшены арки многочисленных мостов. Река отличается спокойным течением, ширина ее не превышает 20—25 м. Но не всегда

она была такой смиренной. Раньше во время весеннего снеготаяния Свислочь бурно разливалась, затопляя некоторые городские районы. Теперь ее «жизненный» ритм регулируют. Для этого в верховьях реки сооружены два водохранилища. Проблема водности Свислочи и лучшего снабжения водой заводов и фабрик города разрешится, когда будет создана Вилейско-Минская водная система. По проекту воды бассейна Вилии будут переброшены в Заславльское водохранилище, а оттуда в Свислочь.

В прошлом в Минске было мало зелени, а теперь на его улицах и проспектах кудрявятся липы, каштаны, клены. С каждым годом все новые и новые парки, сады и скверы появляются в столице Белоруссии.

В столице республики — площадь Я. Коласа



Минчане не даром гордятся своим городом, им действительно есть чем гордиться. Кто не бывал до Великой Отечественной войны в Минске или в первые послевоенные годы, тому, может быть, не сразу бросится в глаза его новый облик. Минск неизменно красив во все времена года: весной, когда расцветают цветники на улицах, в парках и его прямые проспекты заполняет оживленная толпа, летом в сиянии солнца, зимой, когда снег закроет улицы.

Старинная белорусская легенда повествует о прекрасном цветке, приносящем людям счастье и растущем в чаще лесов. Злые силы посылают на цветок мороз и ветры, жару и дожди; но цветок, такой нежный, обладает чудодетственной силой: после испытаний распускается еще более пышно. Так и Минск. Он перенес все испытания и победил.

Города, как и люди, имеют свой возраст. Хотя Минск и родovit (поскольку начало свое он берет от древних поселений), ныне он переживает дни своей юности.

У Минска в отличие от Москвы нет больших пригородов. Он довольно четко выделяется среди окружающих его селений. Вблизи города дачных поселков мало. Многие минчане летом отдыхают в окрестных деревнях. Десятки тысяч горожан весной и летом в воскресные дни отправляются электропоездом или автобусом на Заславльское водохранилище, любовно называемое местными жителями «Минским морем». Оно занимает площадь 3400 га. Глубина его в отдельных местах восемь и более метров. Живописность водоему придают красивые острова. Водохранилище довольно богато рыбой. Летом и зимой здесь немало любителей-рыболовов. Местность вокруг «Мин-

ского моря», особенно весной и летом, очень привлекательна. Между крупными холмами и моренными грядами, заросшими сосновыми и смешанными лесами или занятыми полями, извиваясь и петляя, несет свои воды Свислочь. По ее берегам раскинулись заливные луга. На берегах озера и реки расположены пионерские лагеря, дома отдыха, дачи. Много хороших мест для отдыха найдут путешественники и туристы в этом красивом пригороде.

В Минске сохранилось очень мало памятников древней архитектуры. Это объясняется тем, что город много раз разрушали враги и уничтожали пожары.

В столице республики можно познакомиться с одним из древнейших памятников

Красиво в городе зимой



каменного зодчества Белоруссии — руины храма, построенного в XII в. в самой древней части города — Замчище. Недалеко от него на улицах Бакунина и Островского сохранилось несколько зданий XVII в. В Минске есть памятные места, связанные с революционными событиями и героической борьбой его жителей в годы оккупации города немецко-фашистскими захватчиками. На Ленинградской улице стоит дом № 6. В нем с марта 1917 г. находился Минский Совет рабочих и солдатских депутатов, а с октября — Северо-западный областной комитет РСДРП. Здесь же помещалась редакция газеты «Звезда» — первой ежедневной большевистской газеты в Белоруссии. На здании театра имени

Янки Купалы установлена мемориальная доска. Ее текст гласит: «Здесь 2 февраля 1919 г. открылся Первый Всебелорусский съезд Советов рабочих, солдатских и крестьянских депутатов, провозгласивший образование Белорусской Советской Социалистической Республики, принявший первую Конституцию БССР и решение о добровольном вступлении БССР в Российскую Советскую Федеративную Социалистическую Республику. На съезде присутствовал председатель ВЦИК Я. М. Свердлов, объявивший съезду о признании ВЦИКом независимости БССР».

Располагаясь в центре Белоруссии, Минск соединен со всеми ее частями железными или шоссейными дорогами. Они радиально расходятся от него во все стороны. На этих дорогах издавна выросли населенные пункты. Многие из них превратились в города, промышленные и спортивные центры.

Со столицей нашей Родины Москвой Минск соединен железной дорогой и новой благоустроенной автострадой. Здесь когда-то пролегал один из древних путей, по которому осуществлялись торговые связи России с Западной Европой. По нему в 1812 г. рвались к Москве полчища французов; по этой же дороге под сокрушительными ударами русской армии и партизан они бежали обратно. Их печальный опыт повторили немецко-фашистские захватчики, нашедшие здесь свой бесславный конец.

Во время Великой Отечественной войны города и населенные пункты, лежащие на этом пути, были почти все разрушены. В послевоенные годы они не только поднялись из руин, но и значительно выросли. Станции Степянка и Колодищи, расположенные на железной дороге вблизи Минска,

до войны были типичными дачными поселками. Теперь они слились с городом. Дачные места сейчас начинаются у небольшой станции Городище.

К северо-востоку от Минска

От Минска железная и шоссейная дороги сначала бегут параллельно, встречаясь лишь в нескольких местах. Первые 30—35 км на северо-восток шоссе плавно опускается со склонов Минской возвышенности. По обе стороны его пологие распаханые холмы и сосновые леса. Но вблизи станции Смолевичи местность меняется. Здесь начинается волнистая заболоченная равнина, покрытая кустарниками и лесами. Среди них медленно течет река Плисса. В широких плоских понижениях после отступления ледника образовались торфяники. Добываемый здесь торф используют местные тепловые электростанции.

Смолевичи. До Великой Октябрьской социалистической революции это было небольшое и довольно грязное местечко с базарной площадью в центре и кварталами деревянных домов. Известностью здесь пользовались только смолокурные промыслы, откуда и произошло название города. В годы Советской власти Смолевичи стали районным центром, и начали очень быстро расти. Вблизи Смолевичей есть крупные торфопредприятия, например Смолевпечское и «Красное знамя», на них добывают в основном фрезерный торф. Потребляется он главным образом Смолевической ГРЭС.

К северо-востоку отсюда, между шоссе и железной дорогой, расположен новый промышленный город *Жодино*. Еще до Великой Отечественной войны это была небольшая

станция. В послевоенные годы здесь поднялись корпуса мощной тепловой электростанции. Она входит сейчас в энергокольцо Белорусской ССР и занимает важное место в энергетике республики. В Жодино построен Белорусский автомобильный завод — БелАЗ. Он выпускает известные всему миру 27-, 40- и 65-тонные самосвалы. Вокруг заводских корпусов возник поселок автомобилестроителей.

Путь от Минска к Борисову идет по ровному шоссе среди сосновых лесов. Первые упоминания о *Борисове* относятся к XII в. Возник он на левом берегу Березины, на важном торговом пути из Киева в Новгород. Его жители занимались торговлей и ремеслами. Выгодное транспортно-географическое положение имело большое значение для роста города, развития его промышленности. Березина служила удобным и дешевым путем для доставки в Борисов древесины. Построенная в 1871 г. железная дорога давала возможность вывозить отсюда различные изделия из дерева. Вскоре в городе возникли предприятия по производству лесоматериалов, спичек, бумаги, саночных колодок, деревянных гвоздей.

Поскольку железнодорожный путь прошел в стороне от Борисова, промышленные предприятия строились не в городе, а у железной дороги, на правом возвышенном берегу Березины. Этот индустриальный район получил название Ново-Борисов.

В советское время в городе возникли предприятия металлообрабатывающей и пищевой промышленности, лесохимии, создано производство музыкальных инструментов. Старые заводы и фабрики реконструированы, расширены и оснащены новой техникой. Сейчас Борисов один из крупнейших центров деревообрабатывающей промышлен-

Новоселы (Минск)



ленности республики. Здесь дает продукцию большой фанерно-спичечный комбинат. Вырос второй по величине в республике Борисовский деревообрабатывающий комбинат. Он производит пиломатериалы, мебель, строительные детали, паркет и другие изделия и уступает только Бобруйскому.

Широкую известность завоевали пианино, выпускаемые местной фабрикой. Изяществом и высоким качеством славятся разнообразные изделия из стекла.

Металлообрабатывающие предприятия города производят небольшие подъемные краны, рамы для пианино, металлическую, эмалированную посуду. Совсем недавно вошел в строй завод, снабжающий электрооборудованием автомобильный и трактор-

ный заводы Минска. С этим предприятием связана и еще одна новостройка города — завод гидроаппаратуры. Значительно расширен и реконструирован местный авторемонтный завод, дает продукцию завод резинотехнических изделий. Строится завод пластмассовых изделий. Это будет самое крупное предприятие города. Начала работать фармацевтическая фабрика.

Несмотря на то что с каждым годом все больше и больше грузов перевозят по железным и автомобильным дорогам, развитие промышленности города все еще тесно связано с рекой. По ней сюда доставляют древесину для деревообрабатывающих предприятий, стекольные пески для стеклозавода, дрова. По Березине вывозят часть продукции заводов и фабрик Борисова.

Город стал значительным культурным центром. В нем много школ, библиотек. Каждый, кто посетит Борисов, наверняка побывает в его краеведческом музее.

В войну город сильно пострадал, некоторые его районы были целиком сожжены. В послевоенное время Борисов восстановили, и теперь он занимает территорию большую, чем до войны. В городе живет свыше 70 тыс. человек. Правобережная часть Борисова, где находятся ведущие заводы и фабрики, застраивалась быстрее, поэтому сейчас она больше, чем левобережная. Центр города расположен между железной дорогой и рекой, там прямые улицы с многоэтажными домами. Самые красивые магистрали — проспект Революции, пересекающий эту часть города от вокзала к Березине, и Магистральная улица, протянувшаяся через Ново-Борисов и ведущая на окраину Старо-Борисова.

Старая часть города, соединенная с новой мостом, отличается от нее радиаль-

Башенный кран — неотъемлемый элемент городских пейзажей

но-прямоугольной планировкой. Здесь преобладают деревянные дома. В городе много зелени. Есть здесь и хорошие места для отдыха — большой парк и стадион. На берегу Березины сохранились остатки артиллерийской батареи русских войск времен Отечественной войны 1812 г.

В окрестностях города река пересекает невысокую Борисовскую моренную грядку и образует сквозной участок. В месте прорыва гряды ее ширина не превышает 1 км и резко отличается от широкой долины верхней Березины, расположенной в пределах Верхне-Березинской низины. В районе Борисова берега Березины асимметричны. Правый берег высокий, иногда обрывистый. Здесь много лесов и засеянных полей. Левый берег реки низкий. Луговая пойма, широкая, почти с километр, переходит затем в надпойменную террасу. В лесах растут сосна, дуб, береза, осина.

Ширина Березины в этих местах около 400 м. Река — важная сплавная магистраль. Она соединяет лесные районы Северной Белоруссии с Украиной. Березина имеет и транспортное значение. Грузовые катера и баржи, небольшие пассажирские пароходы совершают по ней регулярные рейсы. Самая верхняя ее пристань — Броды — расположена у начала бывшего Березинского канала, но пассажирское сообщение с нижней Березиной начинается только от Борисова. Вниз по реке сплавляют лес, везут продукцию лесопромышленности, строительные материалы; вверх — соль, хлеб и другие грузы. Спокойная гладь реки, тихие заводы, живописные старичьи озера, леса и луга привлекают сюда много отдыхающих и туристов. Вблизи Борисова расположен дом отдыха «Блонь», пионерские лагеря.



Березина в прошлом играла роль природного оборонительного рубежа. Много раз вставала она преградой на пути вражеских полчищ. В ноябре 1812 г. севернее Борисова происходила паническая переправа через Березину французских войск, разгромленных у деревни Студенки.

Восточнее Борисова расположена лесистая равнина, по ней бежит широкой лентой шоссе. Проехав 35 км, мы попадаем в окруженный лесами городской поселок Крупки. Особенно густые леса находятся к югу от него, в бассейне реки Бобр, здесь много болот. Севернее Крупки раскинулись обширные поля льна и картофеля. Развито в этих местах животноводство.

Крупки — небольшой районный центр. В нем есть предприятия по обработке льна, деревообработке, маслосыроварению. В годы Великой Отечественной войны этот район был одним из центров партизанского движения. Горожане свято чтят память погибших. На могиле Героя Советского Союза партизанки Елены Федоровны Колесовой, похороненной в центре города, всегда много цветов.

Далее к северо-востоку шоссе и железная дорога проходят через небольшую станцию Бобр, известную своим лесозаводом. Отсюда недалеко уже и до Орши, города Витебской области.

К северу от Минска

Районы, лежащие к северу от Минска, связаны со столицей республики новым широким шоссе. Оно проходит через города и городские поселки Логойск, Плещеницы и дальше на Бегомль, Лепель в Витебскую область.

Сразу за Минском начинаются дачные места — Боровляны, Острошицкий городок, Околица. В лесах между холмами прячутся поселки, летние домики, пионерские палатки. Вблизи Боровлян возвышаются новые здания одного из крупнейших в Союзе Научно-исследовательского онкологического института. Весь в зелени Острошицкий городок известен своим рыбным хозяйством: в искусственных прудах здесь разводят форель, карпа, сазана.

Шоссе причудливо извивается на крутых поворотах, то плавно поднимается вверх, то стремительно сбегает вниз, обрамленное высокими лесистыми холмами или засеянными полями.

В этих местах, в 40 км от Минска, расположен поселок и районный центр Логойск. Он лежит в понижении (логе), образованном рекой Гайной среди гряд Минской возвышенности. Логойск — одно из древних поселений Белоруссии, известное еще в XI в. под названием Логожск. Многочисленные курганы, остатки древнего крепостного вала — свидетели его истории. В XV в. здесь построили родовой замок князя Чарторыйские. Позднее он перешел к роду Тышкевичей. В начале XIX в. Логойск представлял собой крупное местечко с развитой для того времени кустарной промышленностью. В 1837 г. граф Тышкевич организовал здесь льняную мануфактуру. После отмены крепостного права льняное производство пришло в упадок, а Логойск стал хиреть и постепенно превратился в небольшое село.

В советское время древний Логойск возродился. На его центральной площади расположились административные здания, кинотеатр, магазины. Вблизи красивого парка высится здание новой школы. Осо-

бенно быстро застраивается северная окраина города. Там выросли новые кварталы. Прекрасен старинный парк над рекой. Его центральную часть опоясывает древний крепостной вал. В парке много кленов, лиственниц, чистых родников, тенистых дорожек.

Исключительно живописны и окрестности Логойска. Лежащие вблизи поселка высокие холмы называют здесь горами (гора Гайнская, Паненская). На вершинах холмов раскинулись густые леса. В них растут ель, дуб, клен, дикая яблоня, груша. Местные почвы довольно плодородны, поэтому склоны холмов почти все распахан-ны. Широкое распространение в этих местах лёссовидных пород, крутые склоны высоких холмов способствуют образованию оврагов и смыву почв. В районе поселка к реке Гайне спускается длинная, около 3 км, балка. Ее дно завалено крупными валунами. Россыпи мелких камней представляют собой своеобразную минералогическую коллекцию.

Река Гайна (правый приток Березины) делит Логойск на две части. Она перегорожена небольшой плотиной.

Для ландшафта этой местности характерны яркие следы работы ледника и его талых вод. Среди пахотных и лесных угодий бросаются в глаза огромные валуны и иногда даже целые поля камня. Небольшие сигарообразные холмы, разбросанные в долинах, терраски на склонах — результат работы ледниковых потоков.

На участке возвышенности, примыкающей к долине Илли-Гайны, очень много оврагов и балок. Глубокие (до 20 м) крутостенные овраги с непроходимыми зарослями малины, крапивы, а иногда и крупных елей буквально изрезали местность.

Ландшафт Центральной Белоруссии



Поэтому здесь нет сплошных массивов папируса, а она как бы разорвана на небольшие куски, изолированные друг от друга и засоренные валунами. Овраги и обилие валунов затрудняют обработку здешних полей машинами. Крупнохолмистый моренный рельеф характерен также для участка Старая Гайна — гора Лысая. Эта гора ранее считалась самой высокой точкой Белоруссии, ее высота — 341 м над уровнем моря.

Шоссе Минск — Полоцк на участке от Логойска до городского поселка Плещеницы идет среди лесов. На песчаных и супесчаных почвах хорошо растет сосна. В сырых понижениях кроме нее есть оспина, рябина, много папоротника. Все леса устланы ковром мха. На песчаных холмах и грядах высокие золотисто-рыжие стволы сосен у самой земли обрамлены лиловыми кустиками вереска или брусничником. Нередко большие пространства заняты сухим белым лишайником. Летом и осенью эти места привлекают обилием грибов и ягод. В воскресные дни тысячи трудящихся Минска, Логойска, Плещениц приезжают сюда на «тихую охоту», и все уезжают с богатой добычей.

Расположенный в этих краях городской поселок *Плещеницы* заметно вырос в советское время. До Великой Октябрьской социалистической революции его жители занимались мелким кустарным промыслом. Они делали деревянную посуду, ложки. В наши дни это поселок с развитой деревообрабатывающей промышленностью. В нем находится сейсмическая станция.

Севернее Плещениц характер местности резко меняется. Здесь северный склон Минской возвышенности спускается к Верхне-Березинской низине. На границе с ней расположен городской поселок *Бегомль*, окруженный лесами и болотами. До революции, удаленный от городов и железных дорог, он был одним из захудалых местечек царской России.

В годы Великой Отечественной войны в этом районе были созданы крупные партизанские соединения. Они провели много успешных операций. В лесных чащах располагались партизанские базы, постоянно действовал аэродром. В окрестных дерев-

нях и поселках фактически всю войну существовала Советская власть.

Стремясь уничтожить народных мстителей, гитлеровцы сжигали временно захваченные деревни. Почти весь был разрушен и Бегомль.

В первые годы после войны поселок и прилегающие к нему деревни возродились из руин. Здесь построены новые школы, больницы, клубы и небольшие предприятия.

К северу, западу и востоку от Бегомля раскинулась плоская лесистая и заболоченная Верхне-Березинская низина. Когда отступал валдайский ледник, его талые воды образовали большое приледниковое Верхне-Березинское озеро, оно простиралось на юг до Борисовской моренной гряды. Постепенно его воду разобрала Березина, а большая часть озера заросла и превратилась в топкое болото.

Река Березина, пересекающая низину, начинается вблизи станции Крулевицина. Длина ее — 613 км, а ширина русла вначале колеблется от 10 до 30 м. Медленно извиваясь, река как бы нехотя течет по дну осушенного приледникового озера, образуя много проток, стариц, заводей. В некоторых местах среди болот сохранились неглубокие древние водоемы — Межужол, Медзозол, Манец-Плавно.

Через одно из таких остаточных озер — Палик — протекает Березина. Озеро Палик — центр Березинского заповедника, занимающего площадь 670 кв. км.

Березинский заповедник

Он был учрежден специальным постановлением СНК БССР в 1925 г. Это край лесов, обширных болот, множества озер

Одна из здравниц Белоруссии —
Несвижский санаторий



и речек, царство животных и птиц. По богатству и разнообразию природы заповедник справедливо считается одним из самых интересных мест в Белоруссии. В нем более 200 видов позвоночных животных. Здесь хорошо себя чувствуют лось, медведь, бобр. Красивы и разнообразны местные леса, занимающие больше $\frac{2}{3}$ площади заповедника. Среди них преобладают сосновые. Светлые сухие лишайниковые боры раскинулись на песчаных участках и дюнах вдоль Березины. В северной части заповедника распространены боры-верещатники. В них кроме сосны растут береза, осина, повсюду вереск. В этих лесах часто можно встретить лису и барсука. В густых зарослях вереска пасется косуля, здесь же излюбленные тока тетерева и глухаря.

Богатый мир животных и растений в борах-зеленомошниках. В них вместе с сосной тянутся к солнцу береза и осина. Густой подлесок — царство лещины, рябины, бересклета. На земле расстилается ковер зеленых мхов, заросли папоротника. В этих местах обитают те же животные, что и в борах-верещатниках, но их здесь больше. Среди сосновых лесов встречаются и заболоченные участки с подлеском из багульника и сфагнового мха. Деревья там невысокие, с искривленными стволами.

Южная часть заповедника занята главным образом старыми еловыми лесами. Сквозь густые кроны деревьев солнечные лучи проходят слабо, поэтому здесь обычно царит полумрак. В ельниках-черничниках кроме ели растут сосна, береза, осина, крушина, орешник. Звонкими трелями оглашают лес хохлатые синицы, певчие дрозды, снегири. Часто встречаются глухари, тетерева, рябчики и хищники — ястреб-те-

теревятник, канюк. В этих лесах любят селиться белка, куница, заяц, рысь и медведь.

Среди еловых массивов крупными островами разбросаны елово-широколиственные леса. Они очень разнообразны и красивы, особенно осенью. На темном фоне елей высятся мощные дубы, пламенеют клены, яркими пятнами выделяются липы, березы и красные осины. Сплошные заросли образуют малина, черемуха, орешник. Сросшиеся деревья и кустарники, обилие поваленных гниющих стволов делают лес местами почти непроходимым. В таких чащобах водятся медведь, лось, дикий кабан. На полянках пасется косуля, а на деревьях в густой листве прячется рысь. Дупла старых деревьев служат удобными домиками белкам. Много здесь и птиц. Это маленькие веселые малиновки, мухоловки, пеночки. Они легко прыгают с ветки на ветку в поисках насекомых.

Много в заповеднике и ольшаника. Он окружает озера, низинные болота, заросшие протоки. Это сырые неприветливые леса с густым травяным покровом, труднопроходимыми зарослями ивы, смородины, крапивы, хмеля. Старые деревья растут на кочках, понижения заняты болотными растениями. В таком лесу передвигаться очень трудно, приходится прыгать с кочки на кочку, перебираться через поваленные деревья, продираться сквозь колючие заросли, в которых обитают тучи комаров. Здесь любит бродить дикий кабан, находят богатый корм лось и косуля. В дуплах деревьев живет куница. Густые заросли черемухи, ивы, ольхи — излюбленные места гнездовья соловья, славки, мухоловки, пеночки. Здесь нашли приют и крупные птицы: черный коршун, аист, ястреб.

На территории заповедника в Березину впадает много рек: Мусковича, Липа, Сергуч, Великая, Песчанка. В центре его проходит Сергучский канал — часть построенного в 1797 — 1802 гг., а сейчас сильно разрушенного Березинского канала.

Озера и реки заповедника — удобные места обитания и надежные убежища для многих животных. Вблизи озер на заболоченной пойме селятся разнообразные певчие и водоплавающие птицы: соловьи, болотные овсянки, камышовки, водяные курочки, кряквы. В мелких протоках и ручьях часто можно встретить выдру. Она здесь подкарауливает рыбу, которой очень богаты местные реки и озера.

Но самый замечательный обитатель этих водоемов — бобр. Когда-то он был очень распространен в Белоруссии, но со временем его хищнически истребили из-за ценного меха. В советское время бобры, как и другие ценные животные, были взяты под защиту. На них запретили охоту, для их охраны и был создан заповедник. В нем бобры заселили небольшие реки, старицы, протоки. На топких берегах у самой воды из палок, сучьев и глины они строят свои хатки. Эти домики достигают 2 м высоты и 4—7 м ширины. В период, когда воды в ручьях и реках становится мало, бобры строят плотины и таким образом поднимают уровень воды. Плотины сооружены из небольших деревьев, которые бобр подгрызает своими острыми передними зубами и стаскивает с берега в речку, дёрна и ила. Иногда они тянутся на 20—30 м. Пытается зверек побегами, ветками, корой лиственных деревьев и кустарников, а также корневищами тростника и водяных лилий.

В заповеднике ведется большая работа по изучению и акклиматизации новых ви-


дов животных, например благородного оленя. Научный центр заповедника расположен в селении Крайцы.

К северо-западу от Минска

Логойское шоссе, идущее на север от Минска, на двадцатом километре имеет ответвление на северо-запад, к городу Молодечно и дальше к Вильнюсу — столице Литовской ССР. Эта дорога связывает центр республики с северо-западными районами Минской области, Гродненской и Витебской областями. Широкое шоссе редко бывает пустынным. Автобусы, грузовые машины, рефрижераторы, «волги», «москвичи» мчатся друг за другом. Особенно много легковых автомобилей летом. Здесь путешественники, едущие из Прибалтики на юг, встречаются с «южанами», стремящимися к прохладным берегам Балтийского моря.

Даже человеку, любовавшемуся пейзажами самых красивых мест Советского Союза, трудно удержаться от выражения восхищения, проезжая по этой дороге. Шоссе совершает резкие повороты, крутые спуски и подъемы; после них внезапно перед глазами открывается окутанная легкой дымкой лесистая даль с грядой высоких холмов на горизонте. Создается особое впечатление высоты и простора, которое еще усиливается при виде каменного оленя, замершего как после быстрого бега на крутом откосе. Дорога на Вильнюс на всем протяжении усажена старыми березами, липами, кленами, рябинами, а иногда соснами. Осенью отсвет красных и оранжевых листьев от асфальта создает впечатление золотистого воздуха даже в самый пасмурный день.

Ландшафт Центральной Белоруссии



От Минска до городского поселка Радошковичи шоссе проходит по высоким местам Минской возвышенности. Ее абсолютные высоты здесь 280—300 м. По пути встречаются небольшие, но быстрые, с прозрачной водой речки: Вяча, Рыбчанка, Уша. Сосновые и смешанные леса сохранились в верхних частях гряд и холмов. Склоны чаще всего распаханы и заняты полями ржи, картофеля, льна, а в понижениях — огородами. Деревни здесь новые, отстроенные после войны. Для многих из них шоссе служит своеобразной главной улицей, вдоль которой выстраиваются дома колхозников и рабочих совхозов, магазины, школы. Вблизи Минска расположены поля двух крупных совхозов — «Комсомо-

лец» и «Рогово». Эти хозяйства славятся высокими надоями молока.

Шоссе приводит нас в городской поселок Радошковичи. Его узнаешь еще издали по ретрансляционной телевизионной мачте.

Радошковичи — старинное селение, центр захолустного уезда царской России. В 1919—1939 гг. в составе польской Польши это было небольшое пограничное село.

Поселок расположен в долине речушки Рыбчанки. Сразу за его окраинами начинаются леса, богатые птицей, мелким зверем, ягодами и грибами. Особенно большой сосновый лес находится в бассейне Рыбчанки и ее притока Удранки. Здесь в междоустьях распространены водно-ледниковые пески, черевянные дюны.

Памятник народному поэту Белоруссии
Янке Купале в Радошковичах



Но Радошковичи славятся не только живописными окрестностями. Эти места напоминают о героизме наших людей в борьбе с фашистскими ордами. Внимание всех, кто побывает здесь, привлекают два памятника. Один возвышается в центре, среди зелени небольшого сквера. Это бюст славного летчика Героя Советского Союза Николая Францевича Гастелло, совершившего свой отважный подвиг недалеко отсюда, у деревни Докшыны.

26 июня 1941 г. самолет Николая Гастелло во время боя был подбит снарядом вражеской зенитки. Герой направил свою горящую машину в скопление немецких танков и бензоцистерн. Остатки его самолета, найденные на месте битвы с врагом, хранятся в Минске в Музее истории Отечественной войны.

Памятник народному поэту Белоруссии Янке Купале установлен при въезде в Радошковичи. Родина поэта находится в нескольких километрах отсюда, в деревне Вязынка. Там в бедной семье крестьянина провел он свои детские годы. Всю жизнь поэт помнил и любил дорогие сердцу места и посвятил им много стихов, воспевающих своеобразную красоту родной природы и рассказывающих о тяжелой жизни белорусского крестьянина-бедняка до революции. Сейчас в доме поэта открыт филиал Минского литературного музея Янки Купалы.

Деревня Вязынка расположена недалеко от станции Радошковичи. Окрестности станции также привлекают красотой природы. Летом и зимой сюда приезжают на прогулку студенты, школьники, рабочие Минска и Молодечно.

Здесь вблизи одного из высоких холмов, который носит название горы Маяк, начинаются реки Свислочь (приток днепровской Березины) и Уша (приток Вилии). Ширина водораздела между системами Днепра и Вилии не больше 5—7 км.

К северо-западу от Радошковичей шоссе проходит через большое село Красное и ведет к Молодечно. Холмистая местность Минской возвышенности здесь резко сменяется плоскими заболоченными пространствами Нарочано-Вилейской низины.

В этих местах расположено Молодечно. Его развитие связано с железнодорожным

Растет и благоустраивается Молодечно



строительством, развернувшимся в последней четверти XIX в. Оно сделало Молодечно крупным железнодорожным узлом. До этого поселение было небольшим местечком Вилейского уезда.

После гражданской войны Молодечно, как и вся Западная Белоруссия, был захвачен буржуазно-помещичьей Польшей. Издавна сложившиеся экономические связи города с восточными районами Белоруссии прекратились, а его транспортно-экономическое значение упало. В годы господства польских панов здесь не было построено ни одного значительного промышленного предприятия.

После воссоединения в сентябре 1939 г. Западной Белоруссии с Советской Белорус-

сией начался промышленный и культурный рост города. Но его прервала война. В годы фашистской оккупации в Молодечно были разрушены промышленные предприятия, школы, почти все дома.

После войны строители восстановили город, и сейчас он намного больше довоенного. В нем поднялись корпуса заводов и фабрик, жилых домов, здания кинотеатров и магазинов. Его предприятия дают продукции во много раз больше, чем до войны.

В городе преобладают легкая и пищевая промышленность. Много горожан работает на швейной, обувной фабриках, фабрике художественных изделий. Баяны и гармоники, известные во многих районах страны, выпускает фабрика музыкальных

инструментов. Славится и мебель, изготовленная местной фабрикой.

Сейчас в Молодечно начала развиваться новая отрасль промышленности — станкостроение. Станкостроительный завод, созданный на базе местного литейно-механического предприятия, производит сверлильные станки.

Молодечно — большой железнодорожный узел. Здесь сходятся важные стальные дороги Минск — Вильнюс, Гродно — Ленинград. Через город проходит асфальтированное шоссе Минск — Вильнюс.

Развитие промышленности способствовало росту города. Сейчас в нем проживает 40 тыс. человек. Облик и планировка Молодечно за последние годы сильно изменились. До 1941 г. он состоял из двух слабо связанных между собой частей. Его ядро находилось у железнодорожной станции. Там был торговый центр и основной жилой район города. Оттуда с площади, точно лучи, во все стороны расходились улицы. В 3 км от Молодечно находился военный городок Геленово. Сейчас Зеленый городок (бывший военный городок), деревня Буковщина и Старый город объединяются строителями в единый компактный архитектурный ансамбль. Между Старым городом и Зеленым городком создается новый центр Молодечно. Там построены административные здания, универмаг, кинотеатр, много красивых жилых домов. Просторная магистраль пересекает весь город, соединяя все эти районы. Выросла и новая улица Жданова между Зеленым городком и Буковщиной. Вблизи центральной площади возник и расширяется парк. Пройдет совсем немного времени, и новый жилой район Молодечно сомкнется со старым центром.

Город застраивается преимущественно двух-, четырехэтажными домами, растет вширь.

Вблизи дороги, ведущей в Полоцк, в 20 км от Молодечно, на высоком правом берегу реки Вилии, раскинулся городок *Вилейка*. Панорама города открывается перед путешественниками из-за поворота дороги внезапно. Повсюду радует глаз обилие зелени. Вилейка — старинный, своеобразной застройки небольшой городок, известный с конца XVI в. В 1795 г. он стал уездным центром. До 1939 г. городок оставался захолустным уголком панской Польши. Сразу после воссоединения с БССР западных областей Белоруссии Вилейка стала областным городом. Хотя после войны центр области перенесли в Молодечно, в городе быстро развивалась местная промышленность, росло население. В Вилейке есть завод стройдеталей, мебельная фабрика, маслозавод, птицекомбинат. Через город проходит шоссе и железная дорога на Вильнюс и Полоцк. Вилейка отличается компактной планировкой. От центральной площади Свободы к реке спускаются широкие улицы. Даже большие новые здания здесь прячутся в зелени деревьев.

Подстать самому городу и его окрестности. Широкая светлая полоса неглубокой, но быстрой Вилии окружена сосновыми лесами, они раскинулись на песчаных дюнных холмах и болотах Нарочано-Вилейской низины.

Вблизи города будет создано одно из крупных водохранилищ Вилейско-Минской водной системы, которая соединит реки Вилию и Свислочь. Система должна быть построена к 1970 г. Она улучшит санитарное состояние столичной реки и даст дополнительную воду Минскому промышлен-

ному району. Ежегодно из бассейна Вилии через узкий водораздел будет перебрасываться в Свислочь до 400 млн. куб. м воды. В 28 км к северо-востоку от Вилейки расположен Белорусский зверосовхоз. Он был организован в 1946 г. В обширном «зверином городке» разводят серебристо-черных лис и норок.

На шоссе Минск — Вильнюс, в 35 км от Молодечно, расположен городок *Сморгонь*. В нем еще издавна развивалось кожевенное производство. Здесь было 20 небольших заводиков и очень много ремесленников. Город и его окрестности славились талантливыми народными певцами и музыкантами.

Во время первой мировой войны город сильно пострадал. Лишенное работы и крова, его население уходило в ближайшие деревни. После войны он превратился в захудалое местечко буржуазной Польши.

Сейчас в Сморгони работают завод сухого и стуженного молока, маслозавод, лесозавод, развивается мебельное производство. Центр Сморгони застроен новыми каменными домами, здесь много магазинов. При въезде в город бросается в глаза мрачное здание храма, сооруженного в 1611 г.

Вблизи Сморгони протекает река Вилля. Это самый крупный приток Немана в пределах республики. Вилля берет начало на востоке Нарочано-Вилейской низины, где она образует излучины в широкой пойме. Ниже Сморгони, там, где река пересекает холмисто-моренную местность, берега ее становятся высокими и крутыми, в русле много валунов, образующих небольшие перекаты. Скорость течения в таких местах увеличивается в несколько раз. В окружении сосновых лесов и песчаных пляжей полноводная Вилля очень красива.

В этом доме жил композитор М. Огинский — автор популярного полонеза



Она влечет к своим берегам многочисленных туристов, путешественников, любителей природы.

К западу от Сморгони шоссе поднимается на Опмянскую моренную возвышенность, состоящую из двух основных гряд, вытянутых с северо-запада на юго-восток. Широкая заболоченная долина неманской Березины отделяет Опмянскую возвышенность от Минской. Абсолютные высоты возвышенности в центре 320 м, относительные высоты вблизи речных долин превышают 30—40 м. В таких местах некоторые заросшие лесом холмы похожи на сопки, но преобладают все же не очень высокие. Вдоль дороги тянутся поля ржи, картофеля, льна, сады и огороды. В местных колхозах разводят коров и свиней. Продукцию полеводства перерабатывают на здешних предприятиях. Одно из них — картофеле-сушильный завод, работающий в поселке Соли, дает сушеные картофель и овощи, плодовоовощные консервы.

Памятник поэту Ф. Богушевичу
в д. Жупраны. С его именем связаны славные
страницы белорусской литературы



В этих краях, у деревни *Залесье*, много лет жил известный польский композитор и государственный деятель М. Огинский, автор прославленного полонеза. В Залесье красивый старинный парк с заросшим плакучими ивами прудом. Особенно хороши в парке красные клены и вековые липы. Здесь любил гулять композитор. Сохранился и дом Огинских — каменное белое здание с колоннами на фронте. Сейчас в нем дом отдыха. Неподалеку среди сосен стоит деревянная Георгиевская церковь, построенная в XVI—XVII вв.

По направлению к Ошмянам шоссе поднимается все выше по склонам возвышенности. Вблизи деревни *Жупраны* расположены ее самые высокие участки. Деревня

раскинулась по берегу реки Ошмянки в живописном окружении куполовидных лесистых холмов.

Вокруг Жупран многие населенные пункты связаны с именем белорусского поэта-демократа Франциска Богушевича, известного под именем Мацея Бурачка (1840—1900 гг.). Он родился в бывшем Ошмянском уезде в фольварке Кушляны. Здесь сохранился большой деревянный дом с крытой галереей. На нем открыта мемориальная доска, а в центре Жупран установлен бюст Богушевича. Поэт пользовался большой любовью и известностью среди простого народа. Он страстно любил свою многострадальную родину и воспевал ее в стихах и песнях. Похоронен Богушевич на старом местном кладбище.

В селах бывшего Ошмянского уезда немало и других исторических памятников. В деревне *Крево* сохранились развалины замка XIII в. и костел. Здесь в 1385 г. был совершен брачный обряд великого князя литовского Ягайло с польской королевой Ядвигой, скрепивший акт объединения Польши и Литвы.

К западу от Жупран находится районный центр *Ошмяны*. Участок шоссе перед городком пересекает красивую местность. С дороги открываются широкие горизонты золотых под солнечными лучами полей. Старые березы и сосны образуют почти сплошную стену по обе стороны шоссе.

Ошмяны — один из древних и значительных городов западных областей Белоруссии. Первые упоминания о нем относятся к XV в. В 1775 г., после раздела Польши, он был присоединен к России. Город застраивался постепенно по типу старых белорусских и литовских местечек. Красивые светлые дома богатых горожан располага-

Студенты Минского педагогического
института иностранных языков



лись вдоль главной улицы, среди зелени садов и парков. Мелкие ремесленники и простой люд селились на окраинах. В центре, на площади, возвышались костел и церковь. Несмотря на построенные теперь новые каменные здания, оригинальность старой застройки сохранилась. Центральная улица — Советская — напоминает аллею парка. Тополя, лиственницы, липы бросают густую тень на асфальт. За листвой деревьев прячутся жилые дома и здания учреждений. На главной улице находятся здания райкома партии, новой средней школы, корпуса школы-интерната, универмага, Дома культуры, медицинского училища, кинотеатра. Здесь же расположен краеведческий музей имени Франциска Богушевича.

Дореволюционные Ошмяны славились своими конными ярмарками. В начале XX в. в городке возникли небольшие кожевенные, свечные и спиртовые предприятия. Сейчас здесь работают маслозавод, консервный и дрожжевой заводы. Много учащихся в местном медицинском училище, музыкальной школе, нескольких средних школах.

Из Ошмян идет и другая шоссе́нная дорога. Она тянется на юг, а затем поворачивает на юго-восток. По этому пути можно возвратиться в столицу Белоруссии. Вначале дорога пролегает вдоль склонов Ошмянской возвышенности и долины реки Гольшанки. Примерно в 20 км к юго-востоку от Ошмян находится старинное поселение *Гольшаны*, имевшее важное значение в период объединения Литовского княжества с королевством Польским. Здесь сохранился костел, построенный в 1618 г., а также замок XVI столетия. Сейчас Гольшаны — крупное благоустроенное село.

Далее на шоссе́нной дороге лежит *Воложин*. Он расположен на склонах Минской возвышенности. Городок известен с XIV в. Сравнительно плодородные почвы издавна благоприятствовали развитию в этих краях земледелия. Современный Воложин небольшой, но красивый и чистый городок с развитой местной промышленностью.

Недалеко от Воложина стоит село *Першай*. С конца XVIII в. здесь были владения Радзивиллов, а затем Тышкевичей. Жители занимались главным образом скупкой и перепродажей сельскохозяйственных продуктов, извозом, содержали постоянные дворы и трактиры. Все это давно ушло в прошлое. В наши дни Першай — крупное село со средней школой, библиотекой, клубом.

За селом дорога раздваивается. Юго-восточная ветвь ведет к Минску через большое село Раков, известное своим гончарным производством и ярмарками. Южная ветвь дороги приводит нас в городской поселок *Ивенец*.

Это уже юго-западная часть Минской возвышенности. Поселок окружают холмы и леса. До революции это было небольшое местечко со смешанным белорусско-польским и еврейским населением. Его жители занимались мелкой торговлей, выделкой гончарной посуды, земледелием. Развитие Ивенца определялось положением на старом тракте Минск — Вильно, но после постройки в конце XVIII в. нового Виленского тракта транспортное значение Ивенца упало.

Поселок и его окрестности связаны с жизнью выдающегося деятеля Коммунистической партии и Советского государства Ф. Э. Дзержинского. Феликс Эдмундович

родился на небольшом фольварке Дзержинове, расположенном между Воложином и Ивенцом. До Великой Отечественной войны здесь стоял дом, в котором прошли его детские годы, но в войну фашистские оккупанты сожгли его. В 1951 г. в этих местах открыта мемориальная доска, а в Ивенцком парке имени Дзержинского установлен бронзовый бюст Феликса Эдмундовича. В 1957 г. в Ивенце открыт Дом-музей Ф. Э. Дзержинского.

С Ивенцом связано имя и еще одного выдающегося революционера и деятеля Коммунистической партии — М. В. Фрунзе. Под фамилией Михайлов он жил и работал здесь в 1916 г., занимая должность заведующего хозяйством отдела Всероссийского Союза земства и городов. В Ивенце М. В. Фрунзе вел революционную пропаганду в частях 10-й царской армии Западного фронта. На стене дома № 101 по Комсомольской улице, где жил М. В. Фрунзе, сейчас установлена мемориальная доска.

От Ивенца по шоссе до Минска около 90 км. Путь к столице республики лежит через село Волма по холмам и долинам Минской возвышенности. Дорога то поднимается на водораздел, с которого далеко вокруг видны распаханное поля, то спускается вниз, теряясь среди лесов.

К юго-западу от Минска

С юго-западными районами республики столица соединена новым шоссе Минск — Брест. Здесь когда-то проходил древний путь. Вблизи него давно выросли города и многочисленные населенные пункты. Параллельно шоссе на расстоянии 0,5—1 км проходит железная дорога.

На юго-запад от Минска раскинулись необозримые пространства распаханых полей. Валунов на них мало, зато часто встречаются небольшие овражки и западинки. В этой части Минской возвышенности моренные отложения перекрыты толщей лёссовидных суглинков и супесей, на которых образовались плодородные почвы. Здесь возделывают зерновые, картофель, выращивают овощи, повсюду много садов.

Вблизи Минска выросли крупнейшие в Белоруссии колхозы и совхозы. Среди них выделяются артели имени Гастелло и «Новый быт», совхозы «Рассвет», «Волма».

К юго-западу поверхность Минской возвышенности в общем сохраняет пологость очертаний, но ее абсолютные высоты резко возрастают, превышая 300 м. В 12—14 км от железнодорожной станции Фаниполь, вблизи истоков реки Птичи, находится высшая точка Белоруссии — гора Дзержинская (346 м над уровнем моря). Она представляет собой довольно пологое поднятие. Окружающие ее холмы распаханы или заняты суходольными лугами и кустарниками. В понижениях блестят быстрые ручьи, стекающие на юг к Птичи или на север к реке Исloch, принадлежащей уже бассейну Немана. Линия водораздела проходит по самому высокому участку возвышенности. Первый значительный населенный пункт по пути из Минска на юго-запад — город *Дзержинск*.

До Великой Октябрьской социалистической революции здесь было местечко Койданово. Его росту способствовало строительство в конце XIX в. железной дороги. В 1900 г. здесь построили спичечную фабрику «Дружина». На ней работало более 200 человек.

В советское время Койданово было переименовано в Дзержинск в честь бесстрашного рыцаря революции Ф. Э. Дзержинского. В центральном сквере города ему воздвигнут памятник.

Росту города и развитию в нем промышленности до воссоединения западных областей республики мешало его пограничное положение. После Великой Отечественной войны в обновленном городе быстро развивается промышленность и культура. В Дзержинске есть текстильная и швейная фабрики, механический завод.

Юго-западнее Дзержинска склоны Минской возвышенности постепенно переходят в полого-волнистую Столбцовскую равнину, которая сливается с Неманской низиной. Преобладание бедных, малопригодных для земледелия песчаных почв, близость границы способствовали тому, что здесь сохранились густые леса. В них больше всего сосны, много березы. В пониженных местах растут боры — черничники и долгомошники. Кое-где разбросаны лесные болота, среди них скрываются истоки Немана и его небольших притоков.

Южнее Дзержинска находится станция Негорелое. До 1939 г. на этот пограничный пункт прибывали поезда из Польши, а отсюда курсировали советские поезда по маршруту Негорелое — Владивосток. Сейчас Негорелое — небольшая пригородная станция. Южнее ее, на берегу Немана, между шоссе и железной дорогой расположен районный центр *Столбцы*. С вершин окрестных холмов зеленые луга поймы кажутся огромной ковровой дорожкой, разрезанной узкой пзвиллистой лентой реки. До воссоединения западных областей Белоруссии это была небольшая польская пограничная станция. Теперь здесь вырос

городок с чистыми прямыми улицами, застроенными двух- и трехэтажными домами. В Столбцах находится памятник жившему здесь А. М. Костенчику — капитану первого в мире тяжелого воздушного корабля «Илья Муромец». Крупное городское промышленное предприятие — вагонное депо. Неман в этих местах неширокий, светлый и быстрый. Река образует пологие излучины на плоской незаболоченной пойме.

В нескольких километрах от Столбцов, на левом берегу Немана, расположено старинное местечко *Новый Свержень*, которое когда-то было самой верхней пристанью на Немане. Сейчас здесь находится Ново-Сверженский лесозавод. Он ежегодно перерабатывает тысячи кубометров древесины, поступающей сюда по Неману и железной дороге из Полесья.

На юго-восток от Нового Свержня вдоль Немана проселочная дорога ведет к деревне *Николаевщина* — родине народного поэта Белоруссии Якуба Коласа (Константина Михайловича Мицкевича). Поэт много ездил и много видел, и все же самыми любимыми местами его были леса над Неманом. Здесь он отдыхал, сырым осенним дням бродил по лесу, смотрел с высокого берега на быстрые неманские воды. Родным местам поэт посвятил много волнующих строк.

В Николаевщине сохранился дом, в котором жил Константин Михайлович. На доме установлена мемориальная доска. Возле хаты в саду шумят старые деревья — ровесники поэта.

За послевоенные годы в Николаевщине построено много новых домов, школа, больница, библиотека.

К востоку от Столбцов среди лесов затерялся городской поселок Узда. Недалеко

отсюда, в селе Низок, родился замечательный белорусский поэт-лирик Павлюк Трус.

К юго-западу от Столбцов у шоссе расположен поселок и железнодорожная станция *Городея*. Здесь построен большой, оснащенный современной техникой сахарный завод. Он вырабатывает сахар из сахарной свеклы, выращенной в ближайших колхозах и совхозах, а также из сахара-сырца, привозимого с Кубы.

К юго-востоку от Городеи находится старинный город *Несвиж*, сыгравший в свое время видную роль в развитии белорусской культуры. Здесь в 1562 г. на белорусском языке издал свой «Катехизис» Симон Будный. До сих пор в городке сохранилось здание типографии, в которой печатал книгу белорусский просветитель. В 1869 г. в Несвиже была открыта учительская семинария, в ней учился Якуб Колас.

В городе сохранились старинные красивые здания. Они построены крупными польскими помещиками Радзивиллами, которым Несвиж принадлежал с XVI в. Недалеко от центра городка, на берегу большого искусственного озера, в котором разводят зеркальных карпов, возвышается бывший замок Радзивиллов. Он стоит на холме, окруженный рвом и густым парком с множеством тенистых аллей, уютных беседок, живописных уголков. Здесь открыт санаторий «Несвиж» с прекрасными водолечебницами. В старинном замке 1 ноября 1917 г. проходил съезд большевиков 2-й армии Западного фронта.

Недалеко от замка находится памятник архитектуры — костел, построенный по проекту итальянского зодчего Бернардини. В костеле сохранились иконы и росписи итальянской школы.

Внимание привлекают также массивные здания бывшей ратуши (сейчас Дом культуры), построенной в XVIII в., Бернардинского монастыря, городские ворота «Слущкая брама».

В городе есть небольшие предприятия — молочный и кирпичный заводы.

В 20 км южнее Несвижа находится еще один очень древний населенный пункт — город и станция *Клецк*.

В XI—XII вв. здесь был центр удельного княжества. В XVI и XVII вв. вблизи Клецка происходили битвы с крымскими татарами. В 1506 г. пленные татары основали здесь свои поселения — современные села с татарскими названиями: Орда, Карацк. Клецк — небольшой городок с местной промышленностью, школами, клубом.

К югу от Минска

Восточнее Несвижа и Клецка начинается Слущкая лёссовая равнина. Ее иногда называют «белорусской Украиной», так как здесь очень плодородные почвы. По пути к Слуцку расположена железнодорожная станция и районный центр Копыль, разместившийся на моренной гряде.

Поселение известно с XV в. До Великой Октябрьской социалистической революции это было маленькое местечко с кустарными мастерскими, лавчонками и корчмами. Современный *Копыль* — небольшой чистый поселок. Между ним и Слуцком раскинулись бескрайние распаханые поля. Равнина здесь плоская, но местами на ней встречаются неглубокие западины. Они заросли осоками или кустарником ивы и издали хорошо заметны среди пашни. На равнине сохранились небольшие остров-

ки леса, отличающиеся разнообразием состава и значительной примесью широколиственных пород. Через Слуцкий район с севера на юг медленно течет река Случь, правый приток Припяти.

Случчина — житница Белоруссии. Она славится высокими урожаями пшеницы, сахарной свеклы, кукурузы, картофеля, гороха. Здесь очень много садов. Они неотъемлемый элемент ландшафта этого края. В них вызревают различные сорта груш, яблок, слив. Хороша груша «слущкая бере». В этих местах много больших передовых хозяйств, например колхоз «1 Мая».

Центр богатого края — *Слуцк*. Он расположен в 100 км южнее Минска, на пересечении железнодорожной линии Могилев — Барановичи и шоссе. Слуцк — небольшой город: в нем живет всего 26 тыс. человек. Возник он в глубокой древности: первое упоминание о городе относится к 1116 г., когда Слуцк принадлежал Владимиру Мономаху. В XV в. в городе были развиты ремесла, позднее широко известность приобрели пояса — высокохудожественные изделия ручного ткачества. Производство их было начато в 1758 г. Они заменили дорогие восточные пояса. Ткали их из шелковых, золотых и серебряных нитей. Это были длинные (3—4 м) и широкие (30—50 см) полотнища, украшенные чудесными узорами. Они служили принадлежностью богатого костюма. Слуцкие шелковые пояса — выдающиеся произведения народного искусства. Высокое художественное мастерство сделало их известными всему миру.

Оказавшись в стороне от железных дорог, пересекших Белоруссию во второй половине XIX и начале XX в., Слуцк раз-

На полях Центральной Белоруссии



вивался медленнее, чем города, лежавшие вблизи них. До революции он оставался небольшим уездным городком, в котором развивались торговля, ремесла, мукомолье.

После Октября Слуцк значительно вырос. Через город прошла железная дорога. В нем построены небольшие заводы по производству и ремонту сельскохозяйственных машин и орудий.

В основном предприятия города перерабатывают местное сельскохозяйственное сырье. Эта отрасль дает более $\frac{3}{4}$ всей промышленной продукции Слуцка. Здесь работают соковый, маслосыродельный заводы, птицекомбинат, мелькомбинат. Наибольшую известность получила продукция сокового завода: плодоягодные и овощные

консервы, яблочный сок. В 1964 г. вступил в строй сахарный завод, каждые сутки он перерабатывает 30 тыс. ц сахарной свеклы и выпускает до 400 т сахара. Наряду с Жабинковским заводом он стал самым крупным предприятием сахарной промышленности Белоруссии. Начал давать продукцию льнозавод.

Изменился и культурный облик города. Молодые учителя, питомцы Слуцкого педучилища, работают во многих школах республики. Любят горожане свой краеведческий музей, библиотеку.

Слуцк занимает территорию в 1,5 тыс. га. В нем, как и в Борисове, преобладают деревянные одноэтажные дома. Центральная магистраль города — улица Ленина — застроена двух- и трехэтажными домами.

Составляя генеральный план реконструкции Слуцка, проектировщики решили сохранить исторически сложившуюся здесь радиальную планировку. От центра, расположенного на холме, окруженном рвом, протянутся новые улицы. Когда-то там стоял замок-крепость, но потом он был разрушен. В наши дни здесь в парке возвышается красивое здание Дома культуры. Деревья, растущие вдоль улиц, скверы, красивый городской парк и фруктовые сады украшают этот небольшой, но уютный город. Автобусные маршруты связывают его с Солигорском, Минском и другими городами и селами Белоруссии.

К югу от Слуцка места уже напоминают Полесье. Характерными элементами ландшафтов становятся сырые леса и болота.

До Октябрьской социалистической революции это был захудалый край с редким, жившим в нищете населением. С соседними городами он почти не имел связи. Дороги проходили по гатям (греблям), ползато-

ленным в болотах. В советское время этот заброшенный уголок Белоруссии преобразился. О его обновлении рассказал в своей поэме «Над рекой Орессой» Янка Купала.

Здесь много поработали мелнаторы. В конце 20-х и начале 30-х годов они осушили около 50 тыс. га земель, расположенных вдоль реки Орессы. На месте Марьино-Загальского болота сейчас раскинулись колхозные и совхозные поля. Особенно развито в этих местах животноводство. Совхоз имени 10-летия БССР и колхоз имени Белорусского военного округа славились на всю республику высокими урожаями и надоями молока. Это настоящие фабрики молока, картофеля. В колхозе имени Белорусского военного округа есть своя тепловая электростанция, работают лесопильный завод, мельницы, механические мастерские. Изменились и здешние поселки, деревни, села. В городах развивается промышленность по переработке сельскохозяйственного сырья и местных полезных ископаемых. Недалеко от Старобина открыты богатые залежи калийных и каменных солей.

Вблизи месторождения вырос современный, благоустроенный город белорусских горняков *Солигорск*. Еще несколько лет назад на его месте были только поля. Рождение нового города связано с открытием и началом эксплуатации залежей калийных солей. Это месторождение — одно из крупнейших не только в СССР, но и в Европе. Разведанные промышленные запасы калийных солей составляют 3,5 млрд. т, а перспективные оцениваются более чем в 10 млрд. т.

Первыми после геологов сюда пришли строители дорог. Они проложили железнодорожную ветку, соединившую месторож-

дение со Слуцком. Затем настала очередь монтажников. Строить Солигорский комбинат помогала вся страна. На заводах Украины, Урала и других районов нашей Родины рабочие изготовляли шахтное и химическое оборудование. Сюда приехали шахтеры Урала, Донбасса, Казахстана и Сибири. Шефство над стройкой взял комсомол Белоруссии, направив сюда своих лучших сыновей и дочерей.

Создаваемый гигант химии будет одним из крупнейших в Европе. Здесь добывается и перерабатывается ценное сырье — спильвинит. Основная продукция комбината — калийные удобрения. Он также будет производить и пищевую соль.

Строительство первого комбината уже завершено. 27 марта 1960 г. здесь добыли первую тонну соли, а в 1964 г. вошла в строй вторая очередь комбината. Сейчас во все возрастающих размерах сельское хозяйство страны получает белорусские калийные удобрения.

Недалеко от производственных корпусов первенца вспыхивают молнии электро-сварки на строительной площадке второго калийного комбината. По мощности он будет равен первому. Начато строительство и третьего комбината. В ближайшие годы Солигорск превратится в один из крупнейших центров химической промышленности нашей страны. Здесь будет вырабатываться $\frac{1}{3}$ общесоюзного производства калийных удобрений.

Сначала проектировщики и строители, учитывая потребности производства в людях, предполагали создать рядом с первым комбинатом город, в котором смогли бы жить 18 тыс. человек. Но строить три самостоятельных города у каждого комбината, расположенные один от другого на

Солигорские будни




8—12 км, оказалось экономически невыгодным. Поэтому решено построить один сто-тысячный город в том месте, где он первоначально возник.

Солигорск застраивается двух-, трех- и четырехэтажными домами. Кроме школьников в городе много студентов — учащихся местного горного техникума. Советские и зарубежные фильмы демонстрируются в широкоэкранном кинотеатре. К услугам горожан красивые и удобные магазины.

Разрастаясь, город уже приблизился к яблоневым садам деревни Чижевичи. Скоро она станет одной из улиц города белорусских шахтеров и химиков. Солигорск быстро меняет свое лицо. Там, где еще вчера были

Памятник погибшим в лагере Тростенец



пустыри, проходят асфальтированные магистраль. Зеленеют совсем недавно посаженные деревья в сквере и на улицах. В городе есть больница, почта, телеграф. На южной окраине Солигорска, там, где протекает река Случь, будет создано большое водохранилище.

В окрестных местах в годы Великой Отечественной войны героически действовали партизаны. Еще в июле 1941 г. отряд во главе с секретарем Краснослободского райкома партии изгнал фашистов из Слуцка; разгромив там немецкую комендатуру, партизаны двинулись на юго-запад и освободили городской поселок Красная Слобода. В 1942—1943 гг. партизаны изгнали оккупантов из многих деревень и поселков.

Зимой 1944 г. Гитлер приказал своим генералам уничтожить партизанское соединение Слуцкого, Любанского, Старобинского и Стародорожского районов. Против партизан было брошено 35 тыс. немецких солдат с артиллерией и авиацией. Начались ожесточенные бои, которые закончились разгромом фашистов. Партизанские бригады имени Александра Невского еще до прихода наших войск освободили Старобин, а затем вместе с ними весной 1944 г. Копыль и Слуцк.

Имена героев-партизан с любовью сохраняются в народной памяти. В декабре 1942 г. около деревни Лавы 17 комсомольцев-партизан вели долгий неравный бой с фашистами. Командовал партизанами комсомолец Виктор Дроздов. На месте боя осталось 240 убитых фашистов, подбитый броневик. Геройски погибли комсомольцы, оставив в стволе пулемета записку: «Погибаем за Родину. Просим считать нас коммунистами». Об этом подвиге героев-патриотов поется в песне:

*Не забудем о погибших братьях,
Что в засаде дрались, как орлы,
Слава вам, народные герои,
Партизанские богатыри.*

Комсомолка учительница Феня Кононова прославилась как бесстрашная разведчица. Она спасла от смерти сотни партизан, выводя их из окружения.

К юго-востоку от Минска

Эти места соединены со столицей республики железной дорогой и шоссе. Из Слуцка на восток стальной путь проходит через город Старые Дороги.

Если ехать из города на северо-запад, к Минску, то можно побывать в Марьиной Горке и на станции Пуховичи. Станция и город слились в единый населенный, быстрорастущий пункт.

Марьиная Горка известна старейшим в Белоруссии сельскохозяйственным техникумом, основанным еще в 1876 г. как сельскохозяйственная школа. За годы Советской власти техникум выпустил более 3 тыс. специалистов.

Марьиная Горка и Пуховичи — исторические места, связанные с войной 1812 г. В ту грозную годину здесь проходил французский корпус Даву. Вблизи населенного пункта, который потом стали называть «Французская гребля», французы построили через болото бревенчатый настил. По нему они перевозили орудия, двигаясь на северо-восток в сторону Червения и Могилева.

К северо-востоку от Пуховичей расположен городок Червень. До Великой Октябрьской социалистической революции он назывался Игумен.

Современный Червень — районный центр. Вблизи города, на реке Волме, создано одно из крупных в республике рыбных хозяйств.

Со станции Пуховичи к Минску дорога проходит через станцию Руденск, выросшую в советское время в населенный пункт городского типа. Вблизи него расположены восстановленные после войны колхозные села: Дукора с крупным торфопредприятием, Харевицы, недалеко от которого находится могила героев-партизан, погибших в гражданскую войну.

Еще ближе к Минску расположена станция Михановичи. Около нее работает крупное торфопредприятие. К юго-востоку от

столицы республики по реке Свислочи в красивой дачной местности Королищевицы разместились Дом творчества белорусских писателей.

На шоссе, ведущем в Могилев, в пригороде Минска находится село Тростенец. В годы войны фашисты устроили здесь огромный лагерь смерти. В нем были уничтожены десятки тысяч граждан Советского Союза, Польши, Чехословакии. Давно перестал существовать страшный лагерь, и на его месте шумит молодой бор.

У западных рубежей Белоруссии, в бассейне верхнего течения реки Немана, раскинулось Принеманье. Его лесистые равнины обрамлены мягко очерченными, почти безлесными возвышенностями. Они густо заселены и распаханы. Это край быстро-растущей химической, машиностроительной и пищевой промышленности, развитого животноводства и земледелия. Через Принеманье протянулись железнодорожные магистрали, ведущие из Москвы, Минска, Ленинграда, Клева в Польскую Народную и Германскую Демократическую Республики, к портам Советской Прибалтики и Калининградской области.

Здесь будет сооружен Днепровско-Неманский водный путь, по которому речные и морские суда пойдут на юг, к Припяти. Он окажет большое влияние на всю жизнь края.

Природа Принеманья не отличается большим разнообразием. Здесь не видишь резких различий в рельефе и климате. Моренный рельеф края в отличие от северных и центральных районов повсюду сильно сглажен. В этих местах не встретишь веренищ бесконечных озер, столь характерных для Севера. И все же Принеманье очень привлекательный, своеобразный край Белоруссии. Светлые боры, могучие дубравы, тихий полноводный Неман, романтические руины замков придают этой территории неповторимую прелесть.

В центре края лежит Неманская низина. Ее восточная часть носит название Верхне-Неманской низины. После ухода отсюда ледника и разбора реками вод приледникового озера здесь возникли речные террасы Немана, занятые теперь болотами и широкими заливными лугами. Серебристая лента Немана во многих местах обрамлена

ольхово-ивовыми кустами, на некотором расстоянии от причудливо очерченных излучин реки видны старицы. На пойме среди зелени лугов растут мощные дубы то в одиночку, то небольшими рощами.

Среднее течение Немана ниже Гродно расположено уже на Средне-Неманской низине (самое низкое место Белоруссии). Она сложена водно-ледниковыми и озерными песками. Ее поверхность плоская, местами всхолмленная. Внешне на первый взгляд она очень схожа с Верхне-Неманской низиной, но у нее есть свои особенности формирования: возникла она позже, в последнюю ледниковую эпоху. Как память об этом у ее южной окраины сохранились моренные гряды, камы и озы. Меняется здесь и вид долины Немана: в ней несколько надпойменных террас.

В изгибе Неманской низины размещалась приподнятая над нею волнистая Лидская моренная равнина. Местами на ней выделяются участки невысокой моренной гряды, вытянутой на северо-восток, к Ошмянской возвышенности.

На юго-востоке края находится Новогрудская возвышенность. Близ Новогрудка ее холмы местами сливаются в общую волнисто-платообразную поверхность. Почти всюду здесь поля ржи, льна и картофеля. Отсюда широкими понижающимися дугами расходятся гряды. Там, где склоны Новогрудской возвышенности круто спадают к прилегающей Неманской низине, они прерваны оврагами и балками. В других местах они пологие и часто сменяются у подошвы невысокими холмами. Между ними текут небольшие речки и ручьи.

Весь этот пояс возвышенностей образовался в московскую стадию днепровского оледенения.

С южной стороны к Белорусской гряде примыкает полоса песчаной водно-ледниковой Барановичской равнины со слабо-врезанными долинами и участками дюнно-бугристого рельефа. К Бугу она переходит в Прибугскую равнину. Для нее характерны небольшие моренные холмы и гряды. В низких местах сохранились древние мелкие и теперь заторфованные сквозные долины. По ним в ледниковую эпоху талые воды текли в сторону Брестского Полесья.

Климат Принеманья отличается от климата северных и восточных районов Белоруссии. Здесь зима теплее, чем на востоке республики. Вегетационный период в этих местах на 2—3 недели продолжительнее, чем в Белорусском Поозерье, и на Прибугской равнине он длится 205 дней. Осадков выпадает больше, чем в Полесье, и почти столько же, сколько в Поозерье. Лето здесь теплое и влажное. Зимой часты оттепели. Снежный покров небольшой и не всегда устойчивый.

Главная река края — Неман несет свои воды меж живописными берегами к Балтийскому морю. Река воспета во многих песнях белорусского народа. Это о ней писал народный поэт Я. Колас:

*Да где на свете есть такая,
Как Неман, реченька другая?
Он светом — серебром залит.
А берега — как аксамит.*

«Новая земля»

Неман отличается от других белорусских рек сильными осенними паводками. Их вызывают характерные для этих мест обложные дожди. От устья Щары Неман используется для регулярного сезонного судоходства, а выше по течению — для

лесосплава. Если «отрегулировать» и расчистить фарватер реки, то по ней суда смогут доходить до Столбцов. Одновременно со строительством Днепровско-Неманского канала намечено создать гидроэлектростанции на Немане в районе Гродно и Мосты.

Неизгладимое впечатление оставляет Неман у каждого побывавшего на его берегах. Сосновые леса, покрывающие приречные холмы, то вплотную подходят к реке, то, расступаясь, открывают широкую пойму, покрытую пестрым ковром заливных лугов.


Вот как описывает их Я. Колас: «Один край луга соприкасался с лесом, врезался в него, образуя дугообразные луки и увеличивая свои травянистые просторы. И вдоль и поперек луг пересекали узкие, длинные и глубокие топи, заросшие камышом, тростником и мягким поникшим лозняком, где скрывались разные луговые птицы... Эх, как широки просторы наднеманских лугов!

Кое-где над раздольем зеленого моря, как стражи, возвышались могучие фигуры пышных одиноких деревьев, преимущественно дубов, а местами попадались и целые дубовые рощи».

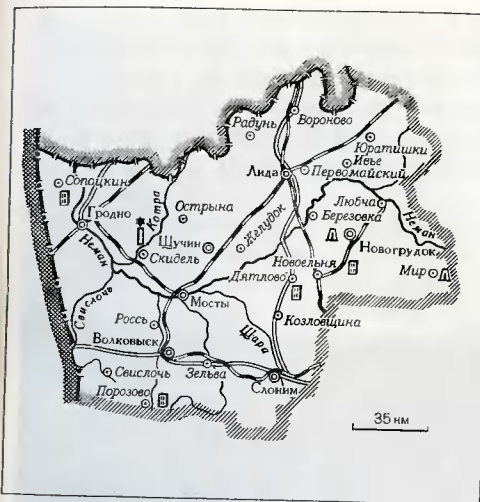
На берегах Немана, среди лесов и полей, на холмах и в пониженных местах раскинулись села, поселки, дома отдыха и санатории.

Почвы края довольно плодородные, поэтому половина земель здесь распахана. Основные массивы полей находятся на возвышенностях. На равнинах Принеманья, чередуясь с борами, растут елово-широколиственные леса. Есть и ольхово-березовые. Обширные пространства заняты цветущими лугами, и самые ценные сенокосы в пойме.

Густой, полноводный Неман



Принеманье (схема)



- Государственная граница СССР
- Граница союзных республик
- Граница района
- Города
- Поселки городского типа
- Железные дороги
- Главные безрельсовые дороги
- * Памятные места, связанные с Великой Отечественной войной 1941—1945 гг.
- △ Памятники архитектуры
- Санатории и дома отдыха

Принеманье, как и другие районы Западной Белоруссии, было в течение 20 лет оккупировано белополяками.

Правительство панской Польши не заботилось о развитии здесь промышленности. Производство все время сокращалось. В 1936 г. на фабриках и заводах края было занято в 2 раза меньше рабочих, чем в 1913 г.

В исключительно тяжелых условиях жили крестьяне. Лучшие земли, лучший скот принадлежали помещикам, кулакам и осадникам.

Новая жизнь края началась после воссоединения Западной Белоруссии с Белорусской Советской Социалистической Республикой. Социалистические преобразования и слияние хозяйства Принеманья с мощной экономикой республики и всего Советского Союза обеспечили интенсивное развитие промышленности и сельского хозяйства.

Прерванное войной социалистическое строительство широко развернулось после изгнания немецко-фашистских захватчиков. Раньше здесь преобладали полукустарные и кустарные предприятия легкой и пищевой промышленности. Сейчас созданы машиностроение, энергетика, химия.

До 1939 г. почти вся промышленность была сконцентрирована в четырех городах — Гродно, Лиде, Волковыске и Слоиме. В послевоенные годы заводы и фабрики построены и в других местах края. В некоторых селах работают небольшие электростанции и местного значения черепичные, деревообрабатывающие, маслоделательные и другие предприятия.

И все же уровень промышленного развития здесь пока ниже, чем в восточных районах республики, хотя уже сегодня

Принеманье — важный индустриальный район республики с развитым сельским хозяйством. Это главный в Белоруссии производитель цемента, электронагревательных приборов, карданных валов, автомобильного провода, лаков и красок, картона, пищевых концентратов, табачных изделий. Ему принадлежит второе место по производству сельскохозяйственных машин, минеральных удобрений, черепицы, фанеры, извести, шерстяных и хлопчатобумажных тканей, кожевенных товаров, обуви, сахара, масла.

Перестроено здесь и сельское хозяйство. В крае созданы совхозы и колхозы, вооруженные современными машинами. На полях Принеманья сейчас работает в несколько раз больше тракторов, чем было во всей буржуазной Польше. В 1964 г. урожай зерновых убирало более 1200 комбайнов, в то время как в панской Польше их совсем не было. Значительно вырос объем сельскохозяйственного производства. Изменилось и соотношение культур в земледелии: стали больше сеять льна, овощей. Есть на полях и новые для здешних мест культуры — сахарная свекла и махорка. В Принеманье находится единственный в республике совхоз, в котором выращивают 16 видов лекарственных трав. Гордостью совхоза, называемого «фабрикой здоровья», стал жень-шень, успешно культивируемый здесь около 10 лет.

Край — крупнейший район Белоруссии по производству сахарной свеклы и махорки.

Принеманье тесно связано с другими районами БССР и многими городами и областями братских союзных республик. Этому способствуют хорошие пути сообщения. Особенно велика роль железных

дорог, хотя большое значение имеет и автомобильный транспорт. Отсюда в различных направлениях идет продукция заводов и фабрик края, а сюда — составы, груженные металлом, углем, нефтепродуктами.

Принеманье — густонаселенный район Белоруссии. Крупных сел в нем мало, преобладают небольшие деревни в 30—60 дворов. Они располагаются на речных террасах, по склонам оврагов и холмов. В этих местах еще много хуторов. Они стоят в одиночку или образуют небольшие группы вблизи дорог на опушках леса. В наши дни хутора постепенно исчезают, а хуторяне переходят жить в благоустроенные колхозные села.

Кроме белорусов, основного населения Принеманья, здесь живут русские, литовцы, поляки, евреи.

В жизни Принеманья большую роль играют города. В них сосредоточены крупнейшие заводы и фабрики, учебные заведения, клубы, библиотеки, музеи. Здесь есть молодые города, выросшие в советское время из небольших деревень или местечек, но есть и старые, с богатым историческим прошлым, которое отражено во многих сохранившихся до наших дней памятниках.

Гродно

На северо-западе края, возле двух железнодорожных линий, на берегу Немана, расположен один из древнейших и крупнейших промышленных городов Белоруссии — Гродно. Точных данных о времени основания города и происхождении его названия нет. Первые летописные сведения о нем как уже сложившемся городе относятся к 1128 г. Тогда он был столицей

Старый Гродно



обширного Гродненского княжества. Находясь недалеко от литовской и польской границы, город играл роль важного военно-оборонительного пункта. Это служило в значительной степени причиной того, что он неоднократно подвергался нападению полчищ Тевтонского ордена и шведов. О происхождении названия города ученые высказали несколько предположений. Наиболее вероятно, что оно происходит от славянского слова «городить», «огораживать»; в русских летописях и в архивных документах город часто упоминается под именем «Городия» или «Городень».

В конце XIII в. город захватил литовский князь Витовт. В составе Литовского княжества Гродно благодаря своему выгод-

ному географическому положению оставался важным ремесленным и торговым центром. Местные ремесленники изготавливали топоры, косы, серпы, ножи, ножницы для стрижки овец, обувь, ювелирные изделия, одежду, посуду. Эти изделия по Неману купцы везли в прибалтийские города и Польшу. Они также вели оживленную торговлю с Москвой, Новгородом, Смоленском и другими русскими городами.

После объединения Литовского княжества с Польшей в 1569 г. Гродно попал под власть польских панов. Он быстро превратился в небольшой городок. Главной достопримечательностью его были белокаменные монастыри и костелы, построенные польскими феодалами.

Советский Гродно



Во второй половине XVIII в. польский король Станислав Август пытался сделать Гродно центром мануфактурной промышленности Польши. За 6—7 лет на средства короля там было создано более 15 мануфактур: суконная, шелковая, полотняная, камлотная, кружевная, чулочная и другие. Большинство их отличалось крупными по тому времени размерами. На всех мануфактурах работало около 3 тыс. человек и несколько десятков иностранных мастеров. Но гродненские мануфактуры, просуществовав около 20 лет, пришли в упадок.

В последней трети XVIII в. в городе открылись типография, библиотека, театр, ботанический сад, кабинет естественной истории и учебные заведения — медицин-

ская, строительная, ветеринарная, землемерная школы. В 1775 г. стала выходить «Гродненская газета», а немного позже — «Хозяйственный литовский календарь». В течение некоторого времени Гродно занимал видное место среди крупнейших торгово-промышленных и культурных центров Польского государства.

После третьего раздела Польши, в 1795 г., город вошел в состав Российской империи, а спустя шесть лет стал центром вновь образованной Гродненской губернии. В то время это был торгово-ремесленный город, потерявший свое прежнее экономическое и культурное значение.

Несмотря на то что русское правительство предприняло энергичные меры, чтобы

как-то оживить экономику Гродно, он всю первую половину XIX в. оставался небольшим губернским городом. Лишь после отмены крепостного права и особенно после того, как через город прошла в 1862 г. железная дорога, Гродно начал опять развиваться. Он первым из белорусских городов стал значительным железнодорожным узлом. Это способствовало его экономическому росту.

С 60-х годов в городе стало возникать фабричное производство. Созданная в 1862 г. купцом Шерешевским табачная фабрика была самым крупным предприятием Белоруссии. В 1892 г. на ней работало почти 1500 человек. Предприниматели открыли здесь суконную, мыловаренную, спичечную фабрики, изразцовый и кожевенный заводы.

С развитием промышленности росло и население города. В 1825 г. здесь проживало только 10 тыс. человек, в 1863 г. — 26 тыс., в 1897 г. — свыше 40 тыс., а к началу первой мировой войны — уже больше 60 тыс. человек.

В 1920 г. Гродно, как и многие другие города Западной Белоруссии, был захвачен панской Польшей. За время господства польских оккупантов промышленность города пришла в упадок. Лишь после воссоединения в 1939 г. Западной Белоруссии с БССР начался промышленный и культурный рост Гродно. Уже в первый год были реконструированы, расширены и пущены старые предприятия и построены новые.

В 1939—1941 гг. здесь возникли крупный хлебокомбинат, обувная, швейная, мебельная фабрики, комбинат строительных материалов. Объем промышленной продукции в 1940 г. превысил уровень 1938 г. почти в 3 раза.

В суровые годы немецко-фашистской оккупации (1941—1944 гг.) город сильно пострадал. Гитлеровцы разрушили много жилых зданий, уничтожили почти все промышленные предприятия, взорвали мосты. Жители города не покорились врагу. Организаторами подпольной борьбы с оккупантами были коммунисты и комсомольцы. В годы войны в Гродно и Гродненском районе действовало несколько подпольных антифашистских организаций и 17 партизанских групп. Ими руководили подпольный Гродненский райком партии и горком комсомола. 16 июля 1944 г. войска 2-го Белорусского фронта освободили город от фашистов.

В послевоенное время восстановленный Гродно превратился в крупный индустриальный и культурный город республики, в нем проживает около 100 тыс. человек.

Ведущее место в его промышленности занимает азотнотуковый завод и предприятия легкой индустрии.

Почти в центральной части города на правом берегу Немана стоят корпуса новостройки послевоенных лет — тонкосуконного комбината. Он выпускает около двух десятков видов шерстяных тканей, которые отправляются почти во все республики Советского Союза. Скоро в городе появится новое текстильное предприятие — хлопкопрядильная фабрика.

Гродно — один из крупнейших в Белоруссии центров кожевенно-обувной промышленности. Здесь работают два кожевенных завода и обувная фабрика.

Гродненская пищевая промышленность производит разнообразные товары. Некоторые предприятия этой отрасли имеют общереспубликанское и даже союзное значе-

Гродненский азотнотуковый завод



Гродненский зоопарк — единственный в республике



Своеобразны окрестности Гродно. Высокие моренные холмы в этих местах прорезаны короткими, но довольно глубокими оврагами, расположенными по обе стороны долины. Неман здесь неширок. Он течет среди высоких крутых берегов, поэтому скорость его течения вблизи города увеличивается в 3—4 раза по сравнению с другими участками. В крутых красноватых берегах реки обнажаются моренные суглинки, в них видны белесые меловые отложения, принесенные сюда ледником. Западнее города встречаются камовые холмы, поросшие сосновым лесом. К северо-востоку от города на песчаной равнине находится Гродненская пуца. Здесь среди господствующих сосновых лесов попада-

ние. Табачная фабрика выпускает папирсы и сигареты, которые отправляются во все города БССР и более чем в 130 городов Советского Союза. Широкой известностью пользуются Гродненская мебельная фабрика, стекольный завод, швейная фабрика и другие предприятия.

В конце 1963 г. вступил в строй крупный азотнотуковый завод. Он выпускает аммиачную селитру и синтетическое азотосодержащее вещество карбамид (мочевину) для подкормки скота. Помимо этого здесь производится жидкое удобрение — аммиачная вода и слабая азотная кислота, а вскоре завод начнет давать капролактамы, который пойдет на изготовление капронового волокна. Основным сырьем для завода служит поступающий по трубопроводу дашавский природный газ.

Интенсивно развивается в городе машиностроительная и металлообрабатывающая промышленность. Здесь работают заводы автомобильных запасных частей, торгового машиностроения, велосипедный, санитарно-технического оборудования и бытовых приборов. Завод «Автозапчасть» поставяет карданные валы всем заводам большегрузных автомобилей СССР.

В Гродно скрепляются железнодорожные магистрали, связывающие его с различными городами страны. Отсюда начинается интенсивное судоходство по Неману. Правда, сейчас ходят только небольшие речные суда, но, когда будет создан магистральный Черноморско-Балтийский водный путь, Гродно станет крупным речным портом. Со столицей республики Минском, Литовской ССР и Калининградской областью город связывают автобусные линии.

В Гродно, так же как и во многих других древнерусских городах, сложилась ра-

диальная система планировки. Центральная, самая древняя его часть лежит на возвышенном правом берегу Немана. Она отличается узкими улицами и плотной застройкой. В войну она меньше других пострадала, поэтому здесь хорошо сохранилась старая планировка и архитектура. В послевоенные годы там была реконструирована только Советская площадь. Большой мост соединяет центр с Занеманьем, где сейчас ведется жилищное и промышленное строительство. Теперь за рекой фактически вырос новый город с красивыми многоэтажными жилыми домами, школами и культурно-просветительными учреждениями.

За Неманом находятся многие крупные предприятия города: табачная и швейная фабрики, заводы санитарно-технического оборудования и железобетонных изделий, азотнотуковый завод.

Город весь в зелени, цветах. В нем много скверов и садов, несколько парков. Излюбленное место отдыха горожан — старинный парк. В занеманской части возник большой парк имени XXII съезда КПСС. Своеобразный вид городским улицам придают плющ и виноград, которыми увиты стены многих зданий.

В городе три института — педагогический, сельскохозяйственный и медицинский, 12 техникумов, более 20 школ, много клубов, библиотек.

Здесь открыт Государственный историко-археологический музей, в котором собрано свыше 20 тыс. экспонатов, рассказывающих о природных богатствах, истории, хозяйстве и культуре края. Гродненский зоологический парк единственный в Белоруссии. В нем обитают наши северные животные и животные тропических стран.

ются участки с зимним дубом, грабом, кленом, примесью тисса. В сырых пониженных местах, около рек и болот растут мелколиственные леса, ольховые и ивовые кустарники. Самые красивые уголки находятся у Белого озера, протянувшегося через пущу длинной извилистой лентой.

К юго-востоку от Гродно

Юго-восточнее Гродно расположен центр сахарной промышленности Белоруссии городской поселок *Скидель*.

В панской Польше это было небольшое местечко. Его населяли ремесленники и торговцы. В советское время здесь был построен первый в республике сахарный завод. На бывшем пустыре выросли производственные корпуса, жилые многоэтажные дома, школа, кинотеатр, поликлиника, больница, стадион. В начале Великой Отечественной войны комсомольцы Скиделя создали подпольную организацию и вели активную борьбу против оккупантов. В 1942 г. по предательскому доносу все участники подпольной организации были арестованы и казнены. В центре поселка, в старом парке, сооружен памятник главным героям. Здесь находится и еще один памятник боевой славы местных комсомольцев. Он установлен в память о партизанах-комсомольцах, отдавших свою жизнь за народное счастье в сентябре 1939 г.

На правом берегу Немана, недалеко от железнодорожной магистрали Гродно — Молодечно, расположен один из молодых городов республики — *Мосты*.

В 20-х годах нынешнего столетия на берегу Немана вблизи густых лесов были построены два небольших завода: лесо-

пильный и фанерный. Вокруг них вскоре возникли деревянные домики. Они и положили начало будущему городу. Долгое время Мосты оставались небольшим рабочим поселком. В послевоенные годы в связи с развернувшимся строительством здесь вырос промышленный город.

Сейчас Мосты известны деревообрабатывающей и пищевой промышленностью. Здесь построен один из крупных в республике фанерно-деревообрабатывающий комбинат и большой маслозавод.

В юго-восточной части Принеманья, в долине реки Щары, в узле важных транспортных магистралей, расположен *Слоним*. Это один из древнейших городов Белоруссии. В исторических документах он упоминается даже раньше Гродно. Город был основан в XII в. как военная крепость, но со временем потерял свое значение и стал небольшим торгово-ремесленным центром. До воссоединения Белоруссии с Россией Слоним и окружавшие его земли, луга и леса принадлежали известным польским магнатам Огинским. Они построили здесь роскошный дворец, заложили огромный парк, создали несколько мануфактур, соорудили плотины и плузы на Щаре. Сюда много раз приезжал и подолгу жил известный польский государственный деятель и композитор М. Огинский.

После третьего раздела Речи Посполитой Слоним стал центром губернии, а после ее ликвидации — уездным городом сначала Литовской, а затем Гродненской губернии.


В 1824 г. помещиком Новосельцевым здесь была создана большая для того времени суконная мануфактура. Она вырабатывала тонкие сукна, ковры, одеяла и попоны. С закрытием этого производства в

Сахарный завод в Скиделе

конце 40-х годов XIX в. Слоним потерял свое промышленное и торговое значение.

До 1939 г. он оставался захолустным, пыльным и грязным городом. В нем почти не было промышленных предприятий. После воссоединения Западной Белоруссии с БССР Слоним начал быстро расти. Сейчас в нем работает несколько больших промышленных предприятий, которые производят главным образом изделия из древесины, пищевые продукты, сукно. В послевоенные годы построены новые школы, клубы, кинотеатры, многоэтажные жилые дома, улицы озеленены. Богат книжный фонд городских библиотек, много интересных экспонатов в местном краеведческом музее. С юго-востока к Слониму примыкает рабочий поселок Альбертин, выросший возле крупной картонной фабрики.

Западнее Слонима расположен древний город *Волковыск*, имеющий более чем 800-летнюю историю. Он возник как укрепленный пункт на западной границе древнерусского государства. Городом владели то литовские, то польские, то русские князья. Нашествия врагов тормозили его развитие. Находясь в стороне от торговых путей и вдали от важнейших торгово-промышленных центров Литвы и Польши, Волковыск до воссоединения Белоруссии с Россией оставался небольшим населенным пунктом. Промышленность и торговля в нем не развивались. Воссоединение с Россией способствовало росту Волковыска, как и многих других белорусских городов. Уже в начале XIX в. в нем возникли мануфактуры, кустарные мастерские, торговые заведения. На самой большой суконной мануфактуре купца Файнзильберга работало 259 рабочих. Таких предприятий в то время в Белоруссии было мало.



Во второй половине XIX в. в Волковыске появились первые фабрики. С 1870 по 1914 г. здесь возникло около 10 новых промышленных предприятий. Среди них выделялась своими размерами табачно-махорочная фабрика Яновского. Развитию промышленности в городе способствовало и железнодорожное строительство. В конце XIX в. Волковыск оказался в узле двух крупных железнодорожных магистралей. В первую мировую войну город сильно пострадал, почти четыре года он был оккупирован немецкими войсками.

До революции город славился лесопилением и выделкой кожи. В 1938 г. в нем было меньше населения, чем до первой мировой войны. Всю его промышленность представлял один ремонтный завод.

Сейчас Волковыск — город фабрик и заводов, учебных заведений. По числу жителей (21 тыс.) и промышленному значению он уступает в Принеманье только Гродно и Лиде. Развиты здесь главным образом производство строительных материалов, металлообрабатывающая и пищевая промышленность. Недалеко от города находится гигантский завод, дающий больше половины общереспубликанской выработки цемента.

В Волковыске построен крупнейший в Белоруссии растворобетонный завод, на котором производственный процесс автоматизирован. Среди металлообрабатывающих предприятий самое большое здесь — литейно-механический завод, снабжающий машиностроительные заводы страны оборудованием для литейных цехов.

В городе открыты педагогическое и железнодорожное училища, сельскохозяйственная школа. Там, где раньше были грязные и темные переулки, сейчас протя-

нулись новые улицы, застроенные красивыми каменными домами. В Волковыске сохранился исторический памятник — дом, в котором во время Отечественной войны 1812 г. размещался штаб талантливого русского полководца П. И. Багратиона, воспитанника А. В. Суворова; сейчас там Военно-исторический музей имени П. И. Багратиона. Перед входом в дом установлен бронзовый бюст полководца. В залах музея много экспонатов, рассказывающих о доблести и героизме русских солдат, о величии полководцев Отечественной войны 1812 г. Немало здесь также документов и материалов о подвиге советского народа в годы Великой Отечественной войны 1941—1945 гг.

К востоку от Гродно

К северо-востоку от города Мосты на обширной Лидской равнине стоит город *Лида* (37 тыс. жителей). Он был основан в XIII в. как укрепленный пункт на границе земель Гродненского княжества с Литвой.

В начале XIV в. Лида вместе с другими городами Принеманья вошла в состав Великого Княжества Литовского. Благодаря выгодному географическому положению она из небольшого стратегического пункта вскоре превратилась в значительный торговый центр. Уже в середине XV в. здесь жило 15 тыс. человек. Название города имеет литовское происхождение. В переводе на русский язык оно означает «свободное от леса место — поляна».

В XVI—XVIII вв., будучи городком Речи Посполитой, Лида переживала упадок и напоминала большое село. присоеди-

Мирский замок, сооруженный в XVI в.



нение Белоруссии к России, проведение здесь железнодорожных магистралей способствовали росту города, но затем, в годы белопольского владычества, роль его как торгового и промышленного центра снова упала. Лида входила в состав Новогрудского воеводства. Кроме небольшой фабрики «Ардадь», выпускавшей резиновую обувь, здесь не было промышленных предприятий.

Новый этап в развитии города начался после воссоединения Западной Белоруссии с БССР. Он сильно обновился, выросло его промышленное значение; более чем в 2 раза увеличилось население.

Первое место в городе принадлежит пищевой промышленности. В Лиде работает единственный в республике завод пищевых концентратов. Есть также завод молочных консервов, мясо- и птицекомбинаты. Важное место занимает машиностроение и металлообработка. Крупный завод сельскохозяйственных машин выпускает сортировки, молотилки, льномолотилки, торфоуборочные машины. Создан большой обувной комбинат. Близится к концу строительство лакокрасочного завода. В начале семилетки вблизи города вступил в строй торфозавод «40 лет БССР». Его называют «кочегаркой» Лиды.

До 1939 г. в городе не было ни одного среднего специального учебного заведения. Сейчас готовят специалистов местные педагогическое училище и техникум. К услугам трудящихся два кинотеатра, несколько клубов, более десяти библиотек, стадион, парк, краеведческий музей.

В городе интенсивно идет жилищное строительство. За послевоенные годы здесь появилось 30 новых улиц. Самые большие магистрали — улицы Советская, Победы,

Новая улица древней Лиды



Кирова и Ленинская. Советскую улицу горожане называют «индустриальной». На ней находятся заводы сельскохозяйственных машин, пищевых концентратов и электростанция. В конце этой улицы на насыпной горе возвышается исторический памятник города — Лидский замок, построенный в XIII в.

В Лиде скрепчиваются две важные железнодорожные магистрали.

К юго-востоку от города дорога, протянувшаяся вдоль небольшой речки Лиды, по склону Лидской равнины ведет к Верхне-Неманской низине. Дерново-подзолистые суглинистые почвы здесь постепенно сменяются супесчаными, песчаными и болотными, поэтому массивы распаханых полей дробятся на небольшие участки. И все чаще встречаются травяные болота, боры и дуга. Но там, где почвы плодородные, опять появляются поля ржи, клевера, льна и картофеля. В этих местах в бассейне неманской Березины расположена *Нали-*

бокская пуща с ее обширными борами, участкам густых елово-широколиственных, березово-осиновых и черноольховых лесов.

От Воложина, раскинувшегося на южном склоне Опшмянской возвышенности, открывается широкая панорама пушчи. Темные и светлые переливы мохнатой зелени лесов резко выделяются среди обрамляющих полей и лугов. В туманной голубоватой дымке у горизонта пушча сливается с контурами широкой Неманской низины. Спустившись вниз по проселочной дороге, путник попадает в прохладную тень леса, наполненного медовым ароматом вереска и запахом грибов. Дальше лес становится гуще. Сосны и березы сменяются елью, появляются могучие дубы, одиночные деревья граба, клена, ясени. Солнечные лучи, пробиваясь сквозь кружевную вязь кроны, освещают широкие листья орешника, редкую поросль ольхи, осины и нежной рябины. В сырых местах к тихим лесным речкам с низкими, даже топкими берегами тянутся канавки. У самой речки кудрявится низкая, но густая поросль ивы и черной ольхи. Дальше за рекой снова видна стена леса. В пушце расположен Вяловский заказник. В нем наряду с обычными лесными зверями и птицами обитают редкие животные — благородные олени, лани или даниели. По сырым низинам в реках и дренажных каналах водятся бобры.

В годы Отечественной войны в Налибокской пушце широко развернулось партизанское движение. Отсюда отряды народных мстителей выходили громить тылы врага. В июле 1943 г. фашисты решили уничтожить этот партизанский район. Более месяца партизаны вели жестокие бои. И карательная экспедиция гитлеровцев

провалилась. Тот, кто побывает в Налибокской пушце, увидит здесь сохранившиеся до сих пор партизанские землянки. На юго-восток от Лиды, в центре самой высокой части края — Новогрудской возвышенности, расположен один из старейших городов Белоруссии — *Новогрудок*.

Город был основан в начале XII в. и долгое время оставался важным военно-стратегическим пунктом. В XIII в. его захватили литовские феодалы, и на протяжении почти всей второй половины XIII в. Новогрудок был столицей Великого княжества Литовского. Он славился своими ремесленными изделиями и крупными ярмарками. В XVIII в. город пришел в упадок. Этому способствовали колониальная политика польской шляхты, Северная война, причинившая ему большие разрушения, и пожар 1751 г. Накануне третьего раздела Речи Посполитой Новогрудок представлял собой небольшой торговый городок. Когда он вошел в состав России, жизнь его мало изменилась. В конце прошлого столетия в нем жило только 8 тыс. человек.

Захваченный белополяками, город был в 1920—1939 гг. центром воеводства.

После 1939 г. Новогрудок превратился в промышленный и культурный город Советской Белоруссии. В нем появились новые промышленные предприятия, учебные заведения, были построены административные и жилые здания. В городе работают швейная фабрика, маслозавод, овощеконсервный завод и другие небольшие предприятия. Газовые баллоны, цепи для экскаваторов и другие изделия производит завод «Металлист».

До 1939 г. в Новогрудке были только две начальные школы и две небольшие

гимназии. Сейчас в нем средние школы, техникумы — сельскохозяйственный и советской торговли, школы механизации сельского хозяйства, медицинских сестер и музыкальная.

Новогрудок богат историческими памятниками. Здесь можно видеть разрушенную временем, а некогда величественную каменную крепость, построенную еще в XII в., костел, заложный в XIV в. Новогрудцы свято чтут память своего выдающегося земляка великого польского поэта Адама Мицкевича. В центре города среди высоких тополей расположен небольшой домик, где провел свои детские и юношеские годы поэт. Сейчас в нем открыт Дом-музей А. Мицкевича. В городе есть и еще один памятник поэту — «Холм бессмертия». Он был сооружен по инициативе прогрессивной польской и белорусской интеллигенции и сына Адама Мицкевича — Владислава. В течение восьми лет (памятник создавали с 1924 по 1931 г.) почитатели поэта приносили, привозили и даже присылали по почте сюда землю из разных уголков Западной Белоруссии и Польши. Со временем из этих собранных горсточек земли и вырос своеобразный памятник — насыпной холм.

Город красиво раскинулся среди холмов, озер и лесов. Недалеко от него находится Замковая гора (одна из высших точек Белоруссии). Отсюда открывается замечательная панорама города и одетых лесом холмов Новогрудской возвышенности. В лесу, к югу от города, расположены замок и живописное озеро Свитязь, воспетые Адамом Мицкевичем. Сам поэт родился в 1798 г. в хуторе Заосье, недалеко от Новогрудка. Там теперь установлен каменный памятник-obelisk.

В лаборатории стеклозавода



Шоссе связывает город со станцией Новоелиня, расположенной на железнодорожной магистрали Лида — Барановичи.

К северо-западу от Новогрудка, на берегу голубого Немана, среди вековых берез и елей, находится корпуса одного из старейших и значительных стекольных заводов Белоруссии — «Неман». Он выпускает около 700 видов изделий из бесцветного стекла, цветного, баритового и стекла с нацветом, а также из свинцового хрусталя. Очень красивы фужеры, стаканы, рюмки, покрытые люстровой краской, рисунками с креолитовым нацветом. «Живая» посуда — так называют продукцию неманских мастеров. Изделия завода, среди которых можно увидеть и крохотную фигурку зуб-

ренка, и двухметровую хрустальную вазу с изображением Московского Кремля и портретом наших космонавтов, — высокохудожественные произведения прикладного искусства. На заводе работает много потомственных мастеров, передающих из поколения в поколение свои знания и опыт.

Завод «Неман» поставляет свою продукцию всем республикам страны и в десятки зарубежных стран. Только в 1962—1963 гг. он выполнял заказы Англии, Франции, ФРГ, Канады, Алжира, Объединенной Арабской Республики, Ирана. Его продукция экспонировалась на многих международных выставках и ярмарках, в том числе на Международной промышленной выставке в Брюсселе в 1958 г., и получила там высокую оценку. На заводе открыт музей, в нем собрано более 1 тыс. лучших образцов изделий.

Рабочие и служащие завода живут в поселке *Береговке*. Он невелик, но отличается чистотой, обилем зелени. Окрестности поселка живописны. И может, краски и своеобразная прелесть природы помогают здешним мастерам создавать свои шедевры.

Но не только города и рабочие поселки украшают Принеманье. Здесь много деревень и сел. Они имеют богатую историю, отличаются своеобразной планировкой.

Северо-восточнее Гродно в заболоченной лесистой местности расположены села *Новая Руда* и *Старая Руда* (в прошлом здесь выплавляли железо из болотной руды). Сейчас в этих местах находится один из крупнейших колхозов республики — колхоз имени Ленина. На севере Принеманья есть большое село *Старый Двор*, где похоронена известная белорусская поэтесса А. Пашкевич (Тётка). Между городами Лида и Мосты лежит старинное село *Моло-*

Можейково. В нем сохранился замечательный архитектурный памятник XVI в. — старинная церковь. Недалеко от этого села раскинулись поля единственного в республике совхоза по выращиванию лекарственных растений. К югу от Гродно расположено село *Мостовляны* — родина выдающегося белорусского революционера-демократа К. С. Калиновского.

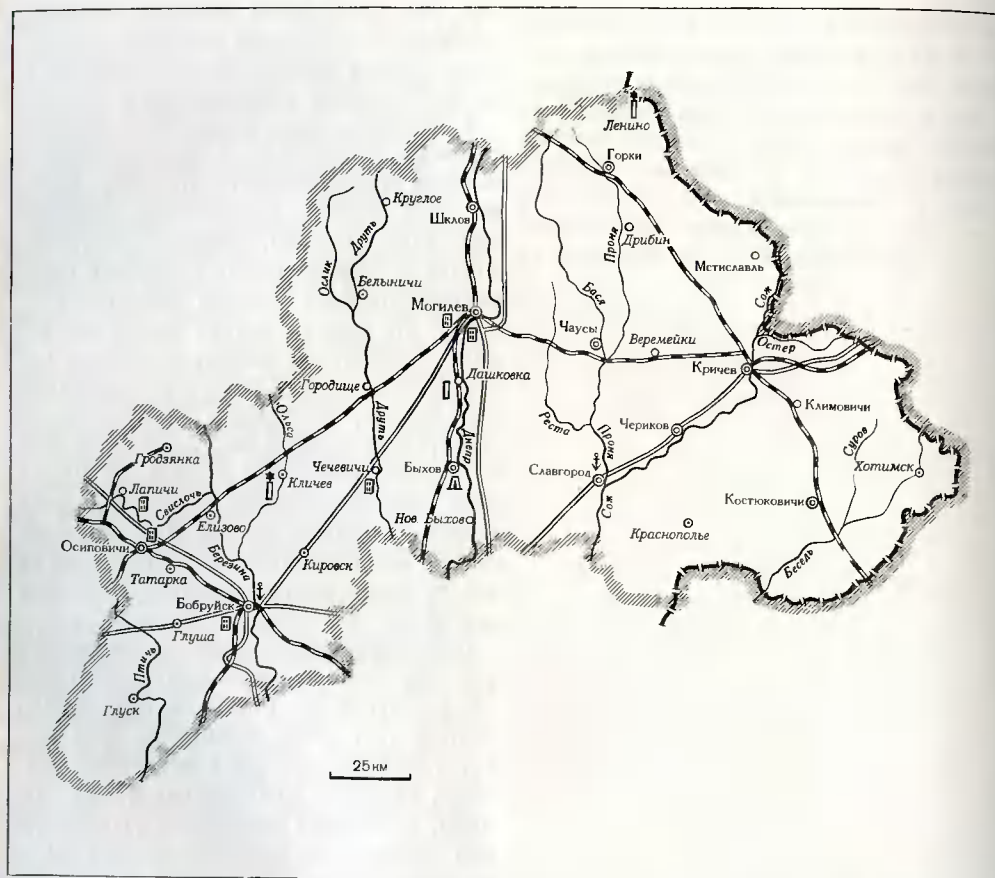
Эта часть республики занимает лёссовую Оршанско-Могилевскую повышенную равнину, восток Центрально-Березинской и север Чечерской приледниковых равнин.













В экономике края выделяются машиностроение, химическая и деревообрабатывающая промышленность. Довольно хорошо здесь развито производство пищевых продуктов, одежды, обуви, трикотажа. Восток — один из самых освоенных сельскохозяйственных районов Белоруссии.

Тот, кто бывал в других местах республики, заметит, что климат Восточной Белоруссии имеет свои, хотя и не очень ярко выраженные, особенности. В январе здесь температура воздуха на 2,5—3° ниже, чем на западе республики, а зима на 10—12 дней длиннее. Дольше держится в этих местах и снежный покров. Лето такое же теплое, как и на западе Белоруссии, но на 10—18 дней короче. Несколько меньше (на 25—50 мм) выпадает осадков.

Центрально-Березинская и Чечерская равнины сложены водно-ледниковыми песками и супесями. Почвы на них бедные, поэтому они слабо распаханы. Зато славятся здешние сосновые и смешанные леса. Лишь на полого приподнятых частях равнины, сложенных моренными суглинками или лёссовидными породами, почвы довольно плодородные. Эти участки заняты полями. Под Бобруйском, Кировском, возле Осиповичей и в некоторых других местах в ландшафте встречаются невысокие моренные холмы и гряды — немые свидетели древнего ледника. На плоских пространствах водоразделов, там, где застаивались поверхностные и грунтовые воды, образовались травяные и моховые болота. Многие из них заросли черной ольхой или низкорослой сосной и багульником.

Восточная Белоруссия (схема)



- | | | | |
|---|-----------------------------|---|--|
|  | Граница союзных республик |  | Памятные места, связанные с Отечественной войной 1812 г. |
|  | Граница района |  | Памятные места, связанные с Великой Отечественной войной 1941—1945 гг. |
|  | Города |  | Памятники архитектуры |
|  | Поселки городского типа |  | Санатории и дома отдыха |
|  | Прочие населенные пункты | | |
|  | Железные дороги | | |
|  | Главные безрельсовые дороги | | |
|  | Порты | | |

На северо-востоке края раскинулась Оршанско-Могилевская платообразная равнина, покрытая толщей лёссовидных пород. Она прорезана относительно глубокими долинами рек и многочисленными оврагами. В рельефе много западин, возникших в результате размыва водой подстилающих грунт пород. В некоторых местах есть невысокие пологие моренные холмы. На равнине преобладают относительно плодородные суглинистые почвы. Пахотные земли здесь занимают от $\frac{1}{2}$ до $\frac{2}{3}$ сельскохозяйственных угодий, а лесов и болот мало, особенно на севере и северо-востоке. В отличие от песчаных равнин для этих мест типичны елово-широколиственные леса, а южнее Кричева, где потеплее, и дубравы.

Реки, протекающие по Восточной Белоруссии,— Днепр с притоками Сож, Березина и Друть, Птичь, приток Припяти,— начинаются за пределами края. Течут они медленно и поэтому бедны гидроэнергией. Для регулярного судоходства используется только Березина. По Днепру и Сожу суда проходят лишь во время половодья и летних паводков. В поймах рек раскинулись богатые заливные злаково-разнотравные луга.

На просторах края живет 1,2 млн. человек — $\frac{1}{7}$ всего населения Белоруссии. Это одна из самых плотно заселенных частей республики. Почти $\frac{9}{10}$ жителей — белорусы. В их говоре заметно сказывается влияние соседней Смоленщины. Быт и одежда местного населения почти не отличаются от быта и одежды людей, живущих в центральной части Белоруссии. В городах края сосредоточена треть всего населения. Территория выделяется в республике тем, что здесь больше всего городов, но они не крупные. Приднепровская часть

района с ее хорошими железнодорожными, шоссевыми и водными путями заселена гуще всего: там на 1 кв. км приходится 40 человек. Не случайно в этих местах у берегов Днепра вырос самый большой город Восточной Белоруссии — Могилев.

Вблизи Днепра и других рек, у шоссе-ных дорог расположены большие села. Главные улицы в них обычно тянутся вдоль дороги или берега реки иногда на несколько километров. А лесистые и заболоченные пространства Друть-Березинского междуречья с его бедными песчаными почвами освоены человеком хуже. Здесь плотность населения в 2, а в отдельных районах даже в 5 раз меньше, чем в приднепровской части.

Об уровне культуры края свидетельствуют многочисленные школы, техникумы, библиотеки и клубы, врачебные пункты, больницы, дома отдыха и санатории. В Могилеве открыты драматический театр, музей и высшие учебные заведения.

Характерная черта района — быстрое развитие в нем промышленности. Ее валовая продукция в 1964 г. возросла почти в 5 раз по сравнению с предвоенным 1940 г. Особенно растут такие отрасли тяжелой индустрии, как машиностроение и металлообработка, химия, энергетика, созданные еще в годы первых пятилеток. По сравнению с дореволюционным временем их валовая продукция увеличилась в 30 с лишним раз. Сильно выросли и старые для этих мест отрасли — легкая и пищевая промышленность. Машиностроение, химическая и отчасти легкая промышленность, работающие на привозном сырье, выпускают продукцию, отправляемую за пределы района и республики. Предприятия этих отраслей сосредоточены поэтому

На просторах края



у транспортных узлов — в Могилеве и Бобруйске. Во многих городах края — Кричеве, Быхове, Климовичах, Шклове — вся промышленность возникла лишь в советское время.

Электростанции Могилевщины в 1964 г. выработали электроэнергию в 4 раза больше, чем в 1940 г.

Современная промышленность Восточной Белоруссии потребляет много энергии. Почти вся она поступает с местных тепловых электростанций, работающих на торфе. Заводам и фабрикам дают ток Осиловичская ГЭС на реке Свислочь и Чигиринская на реке Друти. Со временем промышленность края получит новое топливо: сюда придет газ.

Машиностроительные предприятия производят промышленное оборудование, запасные части, различные приборы, сельскохозяйственные машины.

Заводы края — единственные в Белоруссии поставщики мостовых электрокранов, центробежных насосов, электродвигателей и оборудования для предприятий стройматериалов. Производятся здесь речные суда, тракторные прицепы, автотракторные детали. Чугун, сталь и прокат машиностроительные заводы получают с Урала, из Донбасса и Центра.

Химическая промышленность работает также на привозном сырье. $\frac{2}{3}$ выпускаемой ею продукции — вискозная пряжа и волокно. Создано здесь и производство

резины. Изделия химических заводов идут отсюда в Прибалтику, Среднюю Азию, Восточную Сибирь.

Деревообрабатывающие предприятия используют местное сырье и древесину, ввозимую из областей РСФСР. Их основная продукция — пиломатериалы, фанера, мебель, бумага, этиловый спирт, скиншдар и канпфоль.

Высоко механизированная промышленность стройматериалов дает большую часть республиканского производства цемента и шпифера. Строительные комбинаты посылают на стройки Белоруссии силикатный кирпич, известь.

Много продуктов питания вырабатывают крупные маслодельно-сыроваренные заводы и мясокомбинаты, спирто-водочные, крахмальные, консервные и овощесушильные заводы.

На долю легкой промышленности приходится свыше $\frac{1}{5}$ всей промышленной продукции района. Больше всего здесь развито швейное, кожевенно-обувное, текстильное и трикотажное производство. Могилев дает более половины всех жестких кож, производимых в республике.

Восточная Белоруссия — хорошо освоенная в сельскохозяйственном отношении часть республики. Больше всего здесь сеют зерновых: озимую рожь, ячмень, пшеницу и гречиху; они занимают более половины посевной площади. Выращивают и технические культуры. Как и везде в Белоруссии, в ее северных районах ведущая техническая культура — лен-долгунец. Посевы его преобладают на Оршанско-Могилевской равнине, преимущественно на плодородных пылевато-суглинистых почвах. На Центрально-Березинской равнине, где почвы бедные, возделывают преимущественно

рожь, картофель и гречиху. Вокруг Могилева, Бобруйска и вблизи консервных заводов (особенно у Быхова) развито овощеводство и садоводство.

В колхозах и совхозах края разводят крупный рогатый скот. Много молока и мяса получают отсюда города Белоруссии. Особенно развито молочное животноводство в юго-западных районах и вблизи Могилева: там больше, чем в других местах края, лугов. В свиноводческих совхозах и на колхозных фермах разводят крупную белую, черную и брейтовскую породы свиней.

Через Восточную Белоруссию протянулись важные транспортные магистрали. Самое большое значение имеет железная дорога Ленинград — Одесса, соединяющая край с другими районами страны, но велика роль также многочисленных автомобильных дорог. Автобусы и такси перевозят в 20 раз больше пассажиров, чем поезда. Все возрастает роль в жизни этой части республики «малой» авиации.

Могилев

Это самый крупный промышленный город Восточной Белоруссии: в нем проживает около 160 тыс. человек. По своему экономическому значению он уступает в республике только Минску, Гомелю и Витебску.

Город широко раскинулся на правом, изрезанном долинами и оврагами высоком берегу полноводного Днепра и на террасах левобережья. Его районы, разделенные рекой, связаны несколькими мостами. Могилев возник в 1267 г. на месте Могилевского замка, основанного при впадении реки Дубровенки в Днепр. Городом Могиле

Старый Могилев



Могилевъ губ.

Дніпро во время сп

лев становится с 1526 г. В XVI—XVIII вв. он был важным торгово-ремесленным центром. Местные купцы вели широкую торговлю с Москвой, Смоленском, Киевом, Ригой и со многими белорусскими и польскими городами. В 1772 г. Могилев вошел в состав России и стал губернским городом. В то время $\frac{4}{5}$ его населения составляли мещане-ремесленники.

В пореформенный период Могилев, расположенный вплоть до 1904 г. вдали от железной дороги, развивался медленно. Почти $\frac{9}{10}$ всей его промышленной продукции тогда давали маслобойные, мукомольные, пивоваренные и табачные полукустарные предприятия. Пригород Луполово славился обработкой кож. В городе пре-

обладали деревянные одноэтажные дома. Только на Днепровском проспекте и Большой Садовой улице возвышались каменные здания, принадлежавшие купцам, дворянам и духовенству. На окраинах Могилева тянулись грязные незаасфальтированные улицы. Представители прогрессивной интеллигенции в тех тяжелых условиях думали о развитии культуры в родном городе. Их усилиями в 1833 г. была создана в Могилеве первая общественная библиотека, а позднее, в 1886 г., — драматический театр. В то время 30-тысячное население Могилева обслуживали только 13 врачей.

Лишь после Великой Октябрьской социалистической революции, в годы довоенных пятилеток, Могилев приобретает

Могилев строится. Один из новых микрорайонов города



индустриальный облик. На его окраинах поднялись корпуса заводов искусственного волокна и авторемонтного.

В годы Отечественной войны фашисты сильно разрушили Могилев. После восстановления в городе быстро развиваются машиностроение и химия, использующая привозное сырье.

Город состоит из нескольких частей. Они отличаются различной планировкой и застройкой. На берегу Днепра находится старый центр Могилева. Здесь расположены Советская площадь, парк имени Горького и драматический театр. Отсюда открывается красивый вид на долину Днепра. От Советской площади до железнодорожного вокзала протянулась центральная магистраль — Первомайская улица (бывший Днепровский проспект). Она покрыта асфальтом и застроена многоэтажными красивыми зданиями. Здесь расположены гостиница, клуб швейной фабрики, городская и областная библиотеки, кинотеатр «Чырвона зорка», машиностроительный техникум. На здании обувной фабрики имени 1 Мая установлена мемориальная доска, свидетельствующая, что здесь в 1821 г. по пути в Петербург останавливались декабристы «Южного общества». Первомайская улица в праздничные и воскресные дни становится местом народных гуляний. Параллельно ей проходит Ленинская улица. На ней находится кинотеатр «Родина». К Первомайской улице примыкает большая площадь Ленина. Ее окружают восьмиэтажный Дом Советов, здание машиностроительного института и жилые дома. Они образуют здесь своеобразный архитектурный ансамбль.

Напротив Дома Советов к 40-летию Великой Октябрьской социалистической ре-

волюции сооружен величественный памятник В. И. Ленину. В дни всенародных торжеств по площади проходят колонны праздничной демонстрации трудящихся.

В центральной части города есть и промышленные предприятия — швейная и трикотажная фабрики, заводы «Электродвигатель» и «Строммашина». Завод «Электродвигатель» выпускает электромоторы, используемые в станкостроении и сельскохозяйственном машиностроении, а также програвыватели, а завод «Строммашина» — оборудование для производства шифера, асбестоцементных труб, рубероида, электрокерамических изделий.

В районе вокзала разместились поселки — старый железнодорожный и новый

имени Чапаева, возникший после Великой Отечественной войны. У реки Дубровенки расположен старый жилой район. Там построен завод железобетонных изделий. На одной из речных террас Днепра лежит Подниколье — часть города, в которой создан большой парк имени 30-летия БССР.

Другой район Могилева — Машековка — отделен от центра оврагами. Здесь еще много старых одноэтажных домов, окруженных садами, но уже строятся и красивые многоэтажные здания. В этой части города расположен завод имени Мясникова. Он производит чугунные трубы и оцинкованное кровельное железо, листовую сталь. В 1959 г. на нем впервые в СССР отлиты водопроводные трубы высокопроизводительным полунепрерывным способом.

В главном промышленном районе города — на юго-западе — высится корпуса завода искусственного волокна имени Куйбышева. Здесь есть цех, производящий сульфат натрия, и цех рекуперации сероуглерода — улавливания и повторного его использования в производстве. Это предотвращает загрязнение воздуха в городе. Сейчас завод — одно из крупнейших химических предприятий страны. По соседству с ним находятся ТЭЦ, ленточная фабрика, кожевенный, регенератный и клееварочный заводы. В этом индустриальном районе возник рабочий поселок с многоэтажными домами и Дворцом культуры. Его широкая магистраль — улица Челюскинцев ведет по мосту через реку Дубровенку в центр города.

В Заднепровье расположен еще один городской район — Луполово. Он застроен одноэтажными домами; здесь тоже есть предприятия: мясокомбинат, завод подъемно-транспортного оборудования имени Ки-

рова. Кировцы выпускают мостовые электрические краны для новостроек. В дальнейшем они будут производить автомобили. Здесь же строится завод лавсана. Недалеко отсюда, в сосновом лесу, вырос рабочий поселок, а за широкой полосой заливных лугов днепровской поймы раскинулся дачный пригород Любуж. Преобразуются и другие окраины города. Возникают новые микрорайоны с нарядными проспектами, красивыми парками, многоэтажными домами, кинотеатрами, магазинами и школами.

В Могилеве много зелени. Его сады, парки и скверы занимают около 40 га. В скверах центральной части города установлены памятники Героям Советского Союза генерал-майорам И. И. Гусаковскому и И. С. Лазаренко. И. И. Гусаковский — уроженец Могилевщины. Руководимые им войска при форсировании Вислы захватили плацдарм в районе Сандомбра и позднее громили фашистов на территории Германии. И. С. Лазаренко командовал дивизией, прорвавшей оборону врага на р. Проне и участвовавшей в освобождении Могилева.

На северо-западе к Могилеву примыкает большой Печерский лесопарк — любимое место отдыха горожан. Там же находятся дом отдыха и санаторий.


Могилев — крупный культурный центр. Здесь готовят учителей, инженеров и техников педагогический и машиностроительный институты, несколько техникумов. Открыты Музей народного творчества, музыкальная школа, много библиотек. Сооружен ретрансляционный телевизионный центр. Есть в Могилеве архитектурные памятники — церкви, построенные в XVI—XVII вв.

Много интересного и в окрестностях города. Недалеко от Могилева находятся

Могилев. Площадь Ленина



На полях Восточной Белоруссии



деревни Дашковка и Салтановка — места славных боев армии Багратиона с наполеоновскими войсками. У деревни Салтановка (в 12 км от Могилева) воздвигнут памятник в честь героической борьбы русского и белорусского народов против французских захватчиков в 1812 г. Здесь 22—23 июля (10—11 июля по старому стилю) 1812 г. корпус генерал-лейтенанта Раевского стойко сражался с превосходящими силами французов под командованием Даву. Эта битва позволила основным силам Багратиона избежать окружения, переправиться через Днепр у Ново-Быхова и отойти к Смоленску.

К югу от Могилева

От Могилева до Быхова долина Днепра преимущественно асимметричная. Ее правый коренной берег то вплотную приближается к реке, то несколько отступает. Местами он изрезан оврагами и обрамлен зеленью деревьев и кустов. У деревни Стайки обнажается толща мела, образовавшегося в древнем верхнемеловом море. В карьере можно собрать целую коллекцию окаменелых животных того времени — белемнитов («чертовы пальцы»), аммонитов. Левобережье с речными террасами тянется широкой низменной полосой. Пойменные сенокосные луга до конца июня привлекают красочным ковром полевых цветов, наполняющих воздух сладким запахом меда, смешанным со своеобразным ароматом прелой, влажной земли. Пойму обрамляют более высокие террасы. На них поля чередуются с лесами.

Ближе к Быхову, на правобережье, у села Борколабово, сохранился древний

монастырь. В конце XVI — начале XVII в. здесь монахи вели летопись, в которой рассказано о многих исторических событиях. Сейчас в нем детский дом.

Город *Быхов* вытянулся полосой по правому берегу Днепра. В его окрестностях, у деревни Обидовичи, найдены следы древнейших поселений человека эпохи палеолита и более позднего времени. Раскопки у поселков Адаменки, Ульяново, Ново-Быхов и в других местах свидетельствуют, что славянские племена жили в этих краях уже в начале I тысячелетия н. э.

С XIV в. Быхов известен как город Киевского княжества. В середине XVI в. он становится укрепленной вотчиной польских магнатов Ходкевичей, а затем Сапег. В начале XVII в. городок уже военная крепость. В старой приднепровской части города (по улице Куйбышева) и поныне сохранились остатки земляного вала и каменное здание замка Сапег — архитектурный памятник XVI—XVII вв. В царской России Быхов был уездным центром.

В современном Быхове построен самый мощный в Белоруссии консервно-овощесушильный комбинат. Он дает почти $\frac{1}{5}$ республиканского производства консервов, сушеных овощей и сушеного картофеля. В его цехах вырабатывают 70 видов продукции, в том числе консервы из шпината, щавеля, зеленого горошка, перца, кабачков, а также джемы, варенье и повидло. Кроме того, комбинат обеспечивает жестяными банками консервные предприятия Белоруссии.

К северо-востоку от Быхова находится самое крупное торфопредприятие этого края — Днепровское.

В окрестностях поселка Кировска расположена деревня *Мышковичи* — центр

известного всей стране колхоза «Рассвет». Его возглавляет Герой Советского Союза и Герой Социалистического Труда К. П. Орловский.

«Рассвет» — многоотраслевое, высокотоварное хозяйство. Его земельные угодья раскинулись на десятках тысяч гектаров. В колхозе много тракторов, комбайнов и других сельскохозяйственных машин. Есть здесь и свои подсобные предприятия — лесопилки, льнозавод, кирпичный завод.

В этом хозяйстве механизированы все основные производственные процессы. Денежный доход артели — 2 млн. руб. в год. На месте бедной деревушки возник агрогород. Колхозники живут в двух-, трехэтажных кирпичных домах. Вечерами манят к себе огни Дома культуры и клубов. Здесь открыты детские сады, столовая. Особую заботу в колхозе проявляют об инвалидах и престарелых. В красивом месте, на берегу реки Ола, построен колхозный санаторий. В нем может отдыхать около 1 тыс. человек в год. Помимо общеобразовательной школы дети крестьян учатся в своей музыкальной школе. Всегда есть книжные новинки в местной библиотеке. Сюда приезжают специалисты сельского хозяйства учиться передовому опыту работы.

К северу от Кировска, в районе *Кличева*, в годы Великой Отечественной войны успешно действовали партизанские отряды. В 1942 г. народные мстители разгромили гитлеровский гарнизон и освободили район с населением в 70 тыс. человек. В тылу врага возник партизанский край. Отсюда патриоты наносили удары по коммуникациям и опорным пунктам врага.

На просторах Восточной Белоруссии



Леса края


К юго-западу от Могилева

В этих местах на правом высоком берегу Березины в окружении лесов расположен *Бобруйск* — второй по численности населения город Восточной Белоруссии. В нем живет более 115 тыс. человек. Бобруйск — важный транспортный узел республики. Здесь две железнодорожные станции, автовокзал и грузовая пристань. По промышленному значению он мало чем уступает Могилеву.

Первые сведения о Бобруйске относятся к XVI в. После воссоединения с Россией он стал центром уезда Минской губернии. Его жители занимались преимущественно ремеслом и торговлей. Торговали хлебом и лесом, перевозившимися по Березине. Бобруйская пристань была тогда второй по своему значению после Борисовской.

Вскоре после 1861 г., когда через город прошла Либаво-Роменская железная дорога, в Бобруйске возникли первые предприятия. Но все же до революции он оставался уездным городком, промышленное лицо которого определяли небольшие лесопилки, полукустарные мастерские по производству мебели, кирпича, маслобойные, винокурные, пивоваренные заводы и две табачные фабрики.

За годы довоенных пятилеток Бобруйск превратился в большой индустриальный и культурный центр Белоруссии. Особенно здесь развита деревообрабатывающая промышленность. В городе самый крупный в республике фанерно-деревообрабатывающий комбинат. Много продукции дают три мебельные фабрики и гидролизный завод. Новейшие машины, установленные на фанерно-деревообрабатывающем комбинате, ежегодно перерабатывают сотни тысяч ку-



бометров древесины. В его цехах производят пиломатериалы, фанеру, художественный паркет и другие изделия. Отходы этой отрасли поступают на гидролизный завод, где из них получают этиловый спирт. Широкой известностью пользуется полированная мебель фабрики имени Степана Халтурина. Столы, стулья, шкафы, изготовленные в Бобруйске, можно видеть в Московском государственном университете, крымских санаториях.

Вторая по важности отрасль промышленности города — машиностроение. Ведущее значение имеет завод имени В. И. Ленина — единственное в БССР предприятие, выпускающее насосы для гидравлической добычи угля, для нужд нефтяной, цемент-

ной, бумажной и других отраслей промышленности. На других заводах изготавливают запасные части к сельхозмашинам, делают речные суда, ремонтируют моторы.

Крупным предприятием становится завод резино-технических изделий. Его продукция — регенерат, строительные и изоляционные материалы, изделия для автотракторной промышленности. Строится шинный завод. Развита в Бобруйске, как и во всех больших городах, легкая и пищевая промышленность. Кожевенный комбинат — самое крупное в Белоруссии предприятие по выпуску хромовых кож. Всей республике известна продукция местных швейной и трикотажной фабрик.

Старая часть Бобруйска, примыкающая к крепости, имеет оригинальную радиально-полукольцевую планировку. Крепость, обнесенная высоким земляным валом, была построена в начале XIX в. В Отечественную войну 1812 г. ее гарнизон под командованием генерал-майора Игнатьева успешно выдержал осаду впятеро превосходившего по численности польского корпуса наполеоновской армии. В этой крепости в 1823 г. служили декабристы С. Муравьев-Апостол, М. Бестужев-Рюмин. В 1905 г. в местном гарнизоне была организована группа РСДРП, а в дни Великой Октябрьской социалистической революции солдаты крепости боролись за установление Советской власти в Бобруйске.

Главные улицы старой части города — Социалистическая и Советская — с многочисленными магазинами и новыми зданиями, гостиницей «Бобруйск». Продолжением старой части города служит Березинский форштадт, расположенный за железной дорогой. Район плотно застроен одноэтажными домами, утопающими в зелени садов.

Бобруйск — преимущественно деревянный и одноэтажный город, но центральная его часть застроена новыми высокими зданиями. Завершается создание архитектурного ансамбля центральной площади.

Бобруйск хорошо озеленен; своими каштанами, яркими цветочными газонами и клумбами он напоминает южный город. Его сады, парки и скверы занимают более 80 га. В центральном сквере на постаменте установлен танк, на нем летом 1944 г. в город, преодолев заслон врага, ворвался генерал-майор Б. С. Бахарев. В городе есть драматический театр, краеведческий музей, три техникума.

Любят горожане свою Березину. Без нее трудно представить Бобруйск. Особенно манят к себе ее песчаные пляжи в жаркие дни. На берегу реки разместились корпуса санатория имени В. И. Ленина. В нем лечат больных, используя целебные свойства местных хлоридно-натриевых вод.

К северо-западу от Бобруйска, вблизи густых лесов, находятся *Осиповичи* — сравнительно молодой город. Сейчас это узел железных дорог. Стальные пути делят его на две части. В городке прямые, обсаженные тополями и кленами улицы, каменных зданий мало.

Значительная часть горожан работает на транспорте и в лесной промышленности. Местный леспромхоз заготавливает древесину в окрестных лесах и отправляет ее в Бобруйск. Деревообрабатывающие предприятия Осиповичей и соседних поселков производят пиломатериалы, мебель, бочки и обозные изделия.

К северу от Осиповичей, на реке Свислочи, у деревни Вязье, сооружена самая большая гидростанция Белоруссии — Осиповическая ГЭС. Водохранилище электро-

станции позволяет регулировать режим низовий Свислочи. В этих местах по реке сплавляют много леса.

К северу и северо-востоку от Могилева

Здесь, на правом берегу Днепра, размещился город *Шклов*. Первые сведения о нем относятся к XVI в. Во время войн он много раз подвергался разрушениям и опустошениям. В 1773 г. Шклов стал уездным городом. Местные кушцы закупали хлеб и соль в южнорусских губерниях, доставляли их по Днепру в город или перепродавали в Минскую, Витебскую, Смоленскую губернии и даже в Прибалтику. Городок славился производством тканых платков и шарфов, выделкой мехов. С постройкой в Белоруссии железных дорог значение днепровского водного пути уменьшилось и торговля в Шклове почти замерла.

В конце XIX в. здесь была основана картонная фабрика, позже ставшая бумажной. В годы Советской власти ее реконструировали и расширили. В городе работает также льнозавод — один из крупнейших в Белоруссии. В его цехах создана экспериментальная поточная линия переработки льноволокна физико-химическим способом. Рабочие бумажной фабрики и льнозавода живут в двухэтажных кирпичных домах. Но основной фон городского пейзажа образуют одноэтажные деревянные строения.

Восточнее Днепра, на Оршанско-Могилевской лесовой равнине, изобилующей оврагами и просадочными западинами, находится небольшой город *Горки*, в прошлом уездный центр Горы-Горки. Он располо-

жен возле железнодорожной станции Погодино, с которой связан шоссе. Долины рек Прони, Поросницы и Копылки делят городок на несколько обособленных частей.

Раньше здесь не было промышленности. После Великой Отечественной войны в городе возникли маслодельный, льнообрабатывающий и кирпичный заводы. Строители возвели двухэтажные здания жилых домов, гостиницы, больницы, кинотеатра и Дома культуры.

В Горках находится Белорусская сельскохозяйственная академия. Еще в 1836 г. здесь в казенном имении была организована земледельческая школа с высшим и низшим разрядами. В 1848 г. ее высший разряд преобразовали в Горы-Горецкий земледельческий институт. В связи с участием студентов и преподавателей в восстании 1863 г. его закрыли. Вновь он открылся только после Октябрьской революции. В советское время институт был преобразован в сельскохозяйственную академию. Территория вокруг учебных корпусов и жилых домов напоминает зеленый оазис. Почти 800 видов и разновидностей травянистых растений нашли приют в ботаническом саду академии, несколько сот видов деревьев и кустарников растет в ее дендрарии, организованном в 1924 г.

Недалеко от города расположены поля учебно-опытного хозяйства, занимающие более 20 тыс. га, и огромный трехсотгектарный сад. Этот вуз выпускает агрономов и зоотехников.

В 17 км северо-восточнее Горки находится поселок *Ленино*. Здесь в 1943 г. сражалась польская дивизия имени Тадеуша Костюшко. Она вместе с советскими войскамигромила немецко-фашистских захватчиков. В 1953 г. на брат-

ской могиле павших польских воинов установили надгробие с надписью на польском и белорусском языках. Вблизи дороги, ведущей из поселка Ленино, находятся могилы польских воинов. Сюда каждый год приезжают делегации из Польской Народной Республики.

К юго-востоку от Горок находится Мстиславль. Он расположен на правом овражистом берегу реки Вихры, притока Сожа, в 20 км от железной дороги. Впервые Мстиславль упоминается как город Смоленского княжества в середине XII в. С 1180 г. город был столицей Мстиславльского удельного княжества. Как укрепленный пункт, он защищал торговый путь по Сожу от набегов соседних полоцких князей. До наших дней в северо-восточной части города сохранились земляные укрепления Замковой горы, восточнее ее расположена Девичья гора. Археологи, проводившие здесь раскопки, доказали, что еще в эпоху бронзового века в этих местах находилось древнее поселение. Остатки стоянок, найденные на той же горе, относятся ко времени I в. до н. э. и I в. н. э.

До Великой Октябрьской социалистической революции промышленность в городе почти не развивалась.

Современный Мстиславль — небольшой зеленый город. В нем преобладают одноэтажные деревянные дома. Среди его немногих промышленных предприятий выделяется льнозавод. Недалеко от города, на реке Вихре, построена ГЭС.

Красива маленькая Вихра. Ее правый берег высокий, изрезанный оврагами и балками, а левый низкий, с широкой, затапливаемой при разливах поймой. У деревни Вихряны, неподалеку от Мстиславля,

«затерялся» природный геологический «музей». В этих местах можно как бы заглянуть внутрь «земли».

К юго-востоку от Могилева

Южнее Мстиславля, на высоком правом берегу Сожа, на пересечении железных дорог и шоссе Москва — Брест, расположен город Кричев. По преданию, он был основан восточнославянским племенем кривичей и назывался тогда Кривичевым.

Впервые под именем Кречут он упоминался в середине XII столетия. В русско-шведскую войну 1708 г. под Кричевом находился лагерь русских войск во главе с Петром I. Это место и сейчас называется Петров луг.

После воссоединения с Россией кричевское староство с Кричевом было «пожаловано» графу Потемкину, который основал на реке Соже судовой верфь, канатный завод и фабрику парусины. Отсюда в Херсон отправлялись суда для пополнения Черноморского флота, а также канаты и парусина. В начале XX в. Кричев был торговым местечком с мелкой кустарной промышленностью. В нем поражаало обилие церквей, синагог и костелов.

По числу жителей (23 тыс.) и промышленному значению Кричев уступает в крае только Могилеву и Бобруйску.

Крупнейшее предприятие города — цементно-шиферный комбинат. Он перерабатывает местное сырье — мел, глину и уральский асбест. Завод резиновых изделий выпускает ткань для плащей, разнообразную резиновую обувь и некоторые резино-технические изделия для машиностроения. Известь, используемую в земле-

Деревня Лесная. Памятник в честь победы над шведами



делии для нейтрализации почв, и кормовой мел производит завод известковой муки.

Кричев занимает большую территорию и делится на две части: старый и новый город. Через старый Кричев, пересекая его, проходит шоссе Москва — Брест. В этой части много оврагов, заросших фруктовыми деревьями, ивой. Здесь преобладают одноэтажные деревянные дома, и только на главной Ленинской улице возведены кирпичные здания.

Новый Кричев возник в связи с промышленным и железнодорожным строительством. У его окраин высятся корпуса предприятий, возвышаются заводские трубы. По сторонам широких асфальтированных улиц поднялись многоэтажные каменные дома. В черте города, на реке Соже, хороший пляж. Любимое место отдыха горожан — парк.

К юго-востоку от Кричева расположены Климовичи. Они известны с XVII в. как

небольшое селение, в котором находился монастырь Доминиканского ордена. С 1777 г. Климовичи — уездный город, один из беднейших в губернии. «На нового человека, приезжающего первый раз в Климовичи... город производит самое безотрадное впечатление. После утомительного пути... вы вдруг въезжаете в бедную улицу с маленькими хатками деревенского типа, крытыми соломой или гонтом», — так писал о нем один из местных краеведов в начале XX в. В городе насчитывалось только 7 каменных зданий, половина домов имела соломенные крыши. Основным занятием населения была мелкая торговля. Такими оставались Климовичи до Великого Октября. Сейчас в нем работают заводы, самый важный из них — комбинат строительных материалов, дающий силикатный кирпич и известь.

Центральная магистраль в городе — Советская улица — застроена преимущественно двухэтажными кирпичными коттеджами. На улицах стало много зелени. Достопримечательность Климовичей — старинный парк. Кроме нескольких школ открыт зооветеринарный техникум.

Неподалеку от города находится деревня *Студенец* — родина П. Н. Лепешинского, профессионального революционера, видного деятеля Коммунистической партии, соратника В. И. Ленина.

К юго-западу от этих мест расположен древний *Славгород*, возникший на правом крутом берегу Сожа и его левого притока Прони. Отсюда начинается регулярное судоходство по Сожу. В долине реки, напротив города, зеленеют богатые пойменные луга. Под именем Пропойска город известен с XII в. В XIV в. он принадлежал Киеву, а в 30-х годах XV в. был включен

в литовские владения. После присоединения к России город стал вотчиной князя Голицына, который построил здесь дворец и заложил большой парк. В XIX и начале XX в. Пропойск рос медленно. В годы войны (1941—1945 гг.) город подвергся сильному разрушению. В 1945 г. его переименовали в Славгород в честь победы советских воинов, покрывших себя неувядаемой славой в борьбе за освобождение Белоруссии от гитлеровских захватчиков.

К северу от Славгорода находится деревня *Лесная*. Севернее ее 9 октября (28 сентября по старому стилю) 1708 г. отряд русских войск под командованием Петра I разгромил шведский корпус Левенгаупта, который шел на соединение с королевской армией Карла XII. Битву под Лесной высоко оценил Петр I, назвав ее «матерью Полтавской победы».

В 1908 г. в ознаменование 200-летия этой победы русского оружия здесь был воздвигнут памятник-obelisk на братской могиле павших воинов. В октябре 1958 г., в день празднования 250-й годовщины знаменательной битвы, в старой мемориальной часовне, заложенной в 1908 г., открыт музей. В нем представлены картины битвы, образцы русского оружия, шведское оружие и знамена, захваченные русскими, ядра и пули, обнаруженные на поле боя, и другие ценные реликвии.

*Край лесов, край болот
И туманов гнилых...*

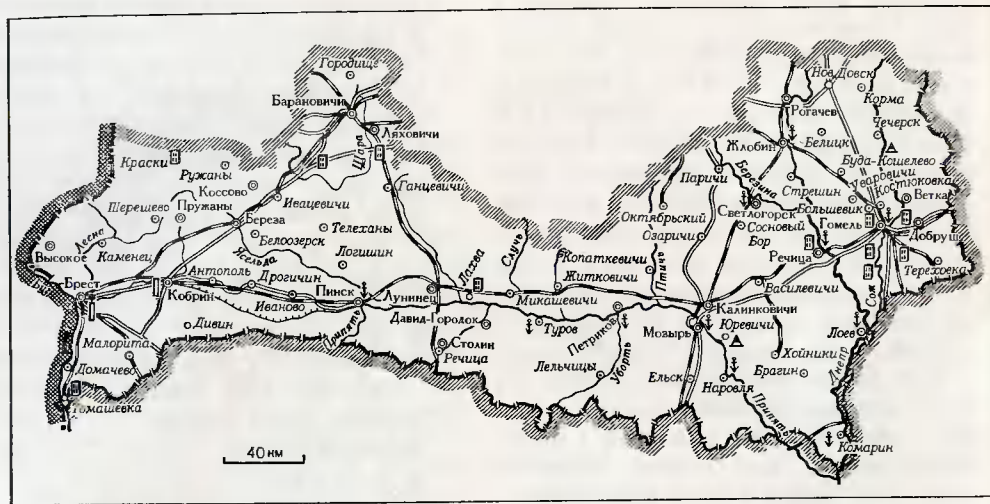
.....
*Я люблю твой простор
И болота твои,
Где шумят тростники,
Где бубнят бугаи
И где травы, как море, леги.
Если лес там — так лес! —
В десять дней не пройдешь.
А простор — так простор! —
И конца не найдешь,
Не охватишь и взглядом земли.
Я люблю твой покой,
Ясность тихих деньков,
Золотистый убор
И полей и лесов,
Что под солнцем осенним горит.*

.....
Якуб Колас. Полесье

На юге Белоруссии, простираясь на 500 с лишним километров от Буга до Сожа, лежит заболоченная плоская низина, край болот, рек и озер, густых, подчас трудно проходимых лесов — Полесье. Свое название эти места и получили за обилие лесов. По самой низменной части, извиваясь, медленно течет река Припять. Нигде в других районах Белоруссии нет таких болотных пространств. Заболоченные земли занимают 40—70% территории края. Некоторые болота тянутся десятки километров.

Необозримы плоские болотистые и лесные равнины в окрестностях самого большого из полесских озер — Червоного. Куда ни ступишь, всюду трясины, кругом водоемы, заросшие осоками, ольхой, корявой сосной и березой, и заболоченные леса. Среди них на песчаных буграх и грядах раскинулись деревни.

Южная Белоруссия (схема)



- Государственная граница СССР
- Граница союзных республик
- ▨ Граница района
- Города
- Поселки городского типа
- Прочие населенные пункты
- Железные дороги
- Главные безрельсовые дороги
- Каналы
- ↓ Порты
- ⌋ Памятные места, связанные с Отечественной войной 1812 г.
- ⌋ Памятные места, связанные с Великой Отечественной войной 1941—1945 гг.
- ▲ Древние очаги культуры
- ⊠ Санатории и дома отдыха

Особенно коварны так называемые ольсы, или ольшаники. Издали они выглядят вполне безобидно. На высоких кочках, густо заросших высокой сочной осокой, дикой малиной, ежевикой, бересклетом, стоят деревья черной ольхи. Вокруг них зеленый ковер пестрит незабудками, белокопытником и недотрогой — высокими растениями с висячими желтыми цветами и лопающимися при прикосновении плодами-коробочками. Но эта красота очень обманчива: путник, доверчиво вступивший на этот цветущий луг, рискует сразу провалиться по пояс в трясину.

В воздухе над болотами слышно пение камышевки, трисогузки, болотной овсянки. Здесь гнездятся журавли и цапли, часто прилетают охотиться на лягушек и змей аисты. Их здесь два вида — белый и реже черный. Полесье — самая лесистая часть Белоруссии. Лучшие леса сохранились на юге и юго-востоке района. В этом крае и сейчас они еще занимают огромные пло-

В Западном полесье

щади. Господствует здесь сосна. Светлые сосново-лишайниковые боры стоят на высоких песчаных гривах водоразделов и надпойменных террас. В этих лесах растут также береза и осина, а в редком подлеске — крушина ломкая, рябина, иногда жимолость.

Но не только сосной славятся леса Полесья. Там есть также дуб, граб, клен, ясень, ильм, липа, лишь ель встречается редко.

На низменности сохранились своеобразные типы леса — дубово-грабово-сосновые, ольхово-дубовые. Таких лесов в других районах Советского Союза нет. На суглинистых почвах есть в этих краях и чистые дубравы. Они еще издали выделяются своей темно-зеленой окраской. Чаще всего дуб растет вместе с другими широколиственными породами, и в особенности с грабом. Такие необычайно густые леса, поражающие своим величием, известны под именем «груды». Кустарниковый подлесок в них состоит из лещины с некоторой примесью рябины, свидетельствующей о богатстве почвы карбонатами, европейского, реже бородавчатого бересклета, калины, крушины.

В лесах, избегая постороннего глаза, осторожно передвигаются лесные великаны — лоси. Здесь также живут стройные тонконогие косули, дикие кабаны, изредка встречается рысь, бобр и заяц-беляк.

В Полесье хорошо прижился завезенный сюда более 15 лет назад уссурийский енот. На этого красивого и ценного зверька уже разрешена охота. Куница, черный хорь, горностай и белка обычные здесь животные.

В лесной чаще раздаются голоса певуны-иволги, сорокопуга, синицы, мухоловки, пеночки, соловья.



Кроме болот и лесов для ландшафтов Полесья характерны заливные луга, среди которых поблескивают озера-старичи. Таких лугов много вдоль Припяти и ее крупнейших притоков — Птичи, Случи, Уборти, Горыни.

Растительность лугов разнообразна. В пойме Припяти растет вейник шерстистый с большой примесью сорного разнотравья, на более плоских гривах вдоль русла реки — полевица белая, канареечник тростниковидный, трехзубка, подмаренник желтый, подорожник ланцетный, вероника длиннолистная, щавель кислый.

В понижениях между гривами — царство полевицы белой, к которой примешиваются молиния голубая, мышиный горошек. Эти луга не очень ценятся. Они дают лишь 12—15 ц сена с 1 га.

В центральной части поймы преобладают различные осоки. Травостой здесь густой, высокий, но сено, накошенное в этой части поймы, плохое.

Не только красивые леса, болота и луга увидит в Полесье путешественник. В районе Мозырской гряды ему покажется, что он оказался где-нибудь в Тульской или Воронежской областях. Такое впечатление создают многочисленные в этих местах глубокие овраги. Они возникли на участках распространения лёссовых и лёссовидных пород; есть они и на небольшой возвышенности — Хойникско-Брагинской.

Но и этим не исчерпывается разнообразие полесских ландшафтов. Путешественника здесь ожидает сюрприз природы: среди болот Полесья он встречает настоящие маленькие пустыни. Они образовались в результате истребления лесов. Рыхлые породы, на которых росла сосна, лишённые «зеленой защиты», стали развее-

ваться ветром. Появились подвижные барханные пески. «Шагающие» пески нередко причиняют большой вред культурным полям. Защищать посевы от этой стихии человеку помогают растения — шелюга, акация: их разветвленные корни как бы цементируют пески. Подобные ландшафты встречаются вблизи Мозыря, где они тянутся непрерывной полосой вдоль обоих берегов Припяти в направлении на Ельск и Наровлю, по берегам рек Уборти, Птичи, Словечны, Стыри, Горыни.

Много опасностей таят местные болота, засыпанные песком. Вот какой случай произошел с одним геологом. Он обследовал район Пхова, близ Мозыря. Путь его лежал через пески. Песчаные барханы высотой более 10 м, казалось, не таили никакой опасности. Ноги, как всегда, вязли в песке, идти было трудно. Но вот геолог ступил на ровное место, засыпанное песком, и почувствовал, что земля проваливается под ним. Шаг, другой — и он начал вязнуть, тонуть в песке... Положение было отчаянным. Спас человека рюкзак, наполненный образцами пород. Он помог геологу удержаться на поверхности. Под слоем песка оказалось топкое болото.

Естественные ландшафты Полесья чередуются с культурными. Здесь становятся все больше полей, занятых посевами ржи, пшеницы и конопли, картофеля, сахарной свеклы, проса и гречихи. Поля в этих местах невелики, часто 1—2 га. Они разбросаны среди лесов и болот, вдали от сел и деревень, что затрудняет их обработку.

Полесье — самый теплый край Белоруссии. Лето здесь теплее и продолжительнее, чем в центральной и северной частях рес-

публики, а зима мягче. Климатические условия позволяют выращивать южные теплолюбивые культуры — виноград, абрикосы, шелковицу, дыни и арбузы, коноплю, кукурузу.

Но культурные ландшафты Полесья пока еще занимают небольшую часть его земель. Да и промышленность края пока отстает от остальных районов Белоруссии.

Чтобы лучше увидеть, как преобразили люди Полесье, давайте вспомним, как выглядел этот край прежде. Вот что писал о нем И. С. Тургенев: «Вид огромного, весь небосклон обнимающего, бора, вид «Полесья» напоминает вид моря. И впечатления им возбуждаются те же; та же первобытная, нетронутая сила расстилается широко и державно перед лицом зрителя. Из недр вековых лесов с бессмертного лона поднимается тот же голос: «Мне нет до тебя дела, — говорит природа человеку, — я царствую, и ты хлопочи о том, как бы не умереть». И далее: «Едешь, едешь, не перестает эта вечная лесная молва, и начинается сердце ныть понемногу, и хочется человеку выйти поскорее на простор, на свет, хочется ему вздохнуть полной грудью — и давит его эта пахучая сырость и гниль...»

Глухим и заброшенным было Полесье до Великого Октября. Голод, нищета и болезни — вот постоянные в прошлом спутники полешука — так называли когда-то жителей этой местности. Среди лесов и болот, отгороженный от внешнего мира непроходимыми трясиными, вел он безрадостную жизнь, отвоевывая у болот клочки земли, обрабатывая их сохой и мотыгой.

Весной, когда медлительная Припять выходила из берегов, местность на десятки километров вокруг покрывалась водой.

Хата в дореволюционном селе



Среди этого водного царства возвышались, словно острова в море, песчаные холмы и небольшие возвышенности, на которых ютились полустгнившие крестьянские избы. Во время весеннего половодья местные жители переходили на островную жизнь. Единственным средством сообщения становилась лодка. На ней крестьяне доставляли корм для скота, ездили в соседние деревни, возили покойников на кладбище, в базарные дни посещали Пинск, Туров.

Лучшие земли Полесья принадлежали помещикам и кулакам. Поэтому и не знали здесь простые люди настоящего хлеба. Выпекая хлеб, они добавляли в тесто мякину, кору. О бедной, полуголодной жизни полесских крестьян свидетельствуют назва-

ния некоторых деревень: Мохоеды, Бес-
хлебичи.

О тяжелой доле трудящихся дореволю-
ционного Полесья рассказал народный поэт
Белоруссии Янка Купала в поэме «Над
рекой Оресой»:

*Сидят полешане
И лапти мастачат,
Готовясь заране,
Чтоб... по миру, значит...
Убогой сохой
Пески подымают,
Слезам, тоскою
Поля засевают...
Был сказ нерушимый
На вечные веки:
«Полещуки мы,
А не человеки».*

В Полесье свирепствовали колтун и
болотная лихорадка. Бедность сказывалась
во всем. В хате полещуков часто не было
даже пола. Его заменяла утрамбованная
глина или просто притоптанная земля.
Редкостью и большой роскошью считалась
керосиновая лампа. Население почти
сплошь было неграмотным. Беспросветная
нужда и голод гнали полесского крестья-
нина на заработки в Сибирь и другие рай-
оны царской России, но и там не находил
он себе счастья.

В советское время нищее Полесье пре-
вратилось в богатый край.

Его хозяйство имеет свои особенно-
сти. В крае развито производство сель-
скохозяйственных и мелиоративных ма-
шин, построен единственный в республике
крупный кордный завод. Обилие древеси-
ны в здешних лесах способствует развитию
деревобработывающей и целлюлозно-бу-
мажной промышленности. Полесье — рес-

публиканский центр механизированной за-
готовки леса. В его городах и поселках
появились предприятия пищевой и легкой
промышленности. Сейчас экономика края
переживает новый подъем. Этим она обя-
зана нефти, найденной здесь геологами. Се-
годня белорусское «черное золото» щедрым
потоком течет по нефтепроводу «Дружба».

У земледелия свои особенности. Это ос-
новной район выращивания конопли в Бе-
лоруссии. Здесь сосредоточено $\frac{3}{4}$ посевов
этой культуры, но зато меньше льна и
картофеля. Славится Полесье и садами.

Дореволюционное Полесье отличалось
бездорожьем. Сейчас здесь можно увидеть
новые железные и автомобильные дороги.
Стальные пути связывают край с Украин-
ской ССР, Российской Федерацией, а так-
же с Польшей, Чехословакией, Германской
Демократической Республикой и другими
социалистическими странами.

В жизни Полесья очень важную роль
играет речной транспорт. Он имеет не
только местное, но и союзное значение.
По количеству перевозимых водным путем
грузов район стоит на первом месте в рес-
публике. Много грузов идет по Днепру,
Сожу, Припяти и их притокам, реконстру-
ированному в советское время Днепро-
ско-Бугскому каналу. Но больше всего их
перевозят по Припяти.

У речного транспорта хорошие перспек-
тивы. Со временем Припять, эта «голу-
бая дорога», имеющая важное значение для
хозяйственной жизни Полесья, превратится
в глубоководную магистраль.

По железным, посейным дорогам По-
лесья и речным путем перевозят сельско-
хозяйственные машины, станки, лес и лесо-
материалы, различные руды, уголь, торф,
металл и другие грузы.

Проблемы осушения края привлекали
к себе в прошлом внимание многих рус-
ских ученых. Но в царской России эти
проблемы не могли быть разрешены. Толь-
ко в советское время развернулось широкое
наступление на вековые полесские топи.
День и ночь гудят здесь мощные мелио-
ративные машины. Могучая техника уже
помогла отвоевать у стихии 1 млн. га цен-
ных сельскохозяйственных земель. Люди
дают решительный бой болотам, и они
покоряются советскому человеку.

Полесье не однородно. В крае выделя-
ются две отличные одна от другой час-
ти — запад и восток. Им выпали разные
исторические судьбы, да и по уровню раз-
вития промышленности они не одинаковы.

Природа и хозяйство Западного Полесья
имеют свои отличительные черты. Зима
здесь теплее и короче, а лето прохладнее,
чем на востоке. В этом районе самый длин-
ный в республике вегетационный период:
он длится 200—208 дней. Сельскохозяй-
ственные работы поэтому начинаются на
15—25 дней раньше, чем на севере. Леса
Западного Полесья более разнообразны.
В них растет черешчатый, или летний, дуб,
которого нет на востоке Полесья.

Как и везде в Западной Белоруссии, до
революции промышленность здесь была
развита слабо. Издавна в этих местах
преобладали заготовка и сплав леса. В го-
родах работали лесопильные, мукомоль-
ные и винокурные заводы. Самыми боль-
шими предприятиями были стекольные
заводы в Телеханах и в Кобринском райо-
не, суконная фабрика в имении «Поречье»
(Пинский уезд) и железнодорожные ма-
стерские в Пинске. В городах и местечках
кустари и ремесленники мастерили телеги,

сани, ободья, плели корзины, обжигали
глиняную посуду и кирпич, отправляли на
рынок кожевенные и швейные изделия.

Промышленность Западного Полесья,
когда оно входило в состав панской Польш-
и, почти не развивалась. Несколько фаб-
рик и заводов в Бресте, Барановичах, Те-
леханах, Лунинце, других городах и ме-
стечках закрылись, а некоторые сократили
свое производство. Численность рабочих
в 1938 г. по сравнению с 1913 г. умень-
шилась в 3 раза.

Отсталым было и сельское хозяйство.
В земледелии господствовало трехполье.
Землю обрабатывали сохой и деревянной
бороной. В западной части Белорусского
Полесья в 1938 г. насчитывалось 19 тыс.
безлошадных, 7 тыс. бескорвных батрач-
ных хозяйств.

Советское правительство сделало все для
того, чтобы в кратчайший срок ликви-
дировать экономическую и культурную от-
сталость этих областей. Были реконстру-
ированы старые и построены новые заводы
и фабрики. Возникло и новое производ-
ство — машиностроение. Уже в 1940 г.
в Бресте стали давать продукцию швей-
ная, обувная и валяльно-войлочная фаб-
рики, мясокомбинат, в Пинске вступили
в строй судоремонтный и литейно-механи-
ческий заводы, в Барановичах начала раз-
виваться металлообрабатывающая промыш-
ленность. Быстро был реконструирован
Днепро-Бугский канал.

В 1940 г. — через год после восстано-
вления — промышленность Западного Полесья
выпустила продукции в 2 с лишним раза
больше, чем в 1938 г. Большой ущерб
нанесла краю война. Но к 1964 г. было
восстановлено и вновь построено более
300 предприятий.

Конопля — главная техническая культура на полях юга республики



Успехи промышленности тесно связаны с электрификацией Западного Полесья. Крупные электростанции — Брестская, Барановичская и Пинская, работающие на торфе, — сооружены лишь в послевоенные годы. Сейчас в этих местах завершается строительство самой мощной в республике Березовской ГРЭС. Ведущие отрасли промышленности края — производство пищевых продуктов и изделий из древесины, но развивается и металлообработка.

Больших успехов добилося социалистическое сельское хозяйство. По сравнению с 1940 г. выросла посевная площадь. Местный климат позволяет выращивать коноплю, шелковицу, виноград, кукурузу. Для земледелия края характерно широкое рас-

пространение посевов конопли и сахарной свеклы.

Западные ворота страны

В западной части Белорусского Полесья, на однообразной Прибугской равнине, у границы с Польской Народной Республикой, расположен легендарный Брест. Здесь над равнинами Буга гордо стоит крепость-герой — памятник немеркнувшей славы советских воинов, мужественно защищавших нашу страну в суровые дни Великой Отечественной войны. Брест — город многовековой истории. Первые известия о нем относятся к 1017 г. В течение многих лет он был известен под именем Берестья, Берестей. Название «Берестье» одни исследователи связывают с породой дерева береста, другие — с березовой корой (берестой), игравшей большую роль в хозяйстве древних славян. Позднее под влиянием польского языка «Берестье» переходит в «Брестье», а затем и в «Брест».

Город возник на небольшом островке, у переправы через Буг, который имел тогда большое транспортное значение. Это способствовало быстрому росту Бреста. В 1340 г. он вошел в состав Великого княжества Литовского, а затем Речи Посполитой. В эпоху феодализма его населяли торговцы и ремесленники. Через эти края проходила торговля со странами Западной Европы. Местные ярмарки привлекали купцов из стран Восточной и Центральной Европы. В 1490 г. Брест получил право самоуправления, а позднее стал центром воеводства. В нем в конце XVI в. было провозглашено объединение католической и православной церквей на территории

Речи Посполитой под главенством католиков. Это событие известно в истории как Брестская уния.

В 1795 г. Брест был снова возвращен России. По тем временам он считался крупным уездным городом: в нем проживало более 15 тыс. человек. Для защиты западных рубежей царской России в 1836 г. Брест был превращен в крепость. Старый город снесли, а его жители переехали с берегов Буга к реке Мухавцу, где на высоком берегу возник новый город. В Бресте поэтому нет памятников старины, а прежнее польское название «Брест над Бугом» уже не совсем верно, так как город находится в нескольких километрах от реки. В середине XIX в. это был торговый городок. В нем работали кустарные предприятия.

Позднее развитие судоходства по Днепровско-Бугскому каналу и строительство железных дорог способствовали превращению Бреста в крупный узел железных дорог и речных путей. Таким он оставался до Великого Октября.

В 1918 г. в Бресте был подписан мирный договор между Советской Россией и Германией. Это событие вошло в историю под названием Брестского мира.

Год спустя город захватили белополяки. Железнодорожный узел и водные пути утратили свое прежнее значение, и он стал хиреть. В польской литературе того времени находим: «...живет Брест с войска и чиновников. Трудно было бы назвать Брест промышленным городом. Единственные промышленные заведения — оружейные мастерские (ликвидируются), железнодорожные депо и водочное производство... вряд ли где-либо можно встретить город, насчитывающий более 1000 лет и не имею-

Залечивший раны войны Брест



щий ничего, что бы напоминало эту древность. Брест — город без традиций, без следов прошлого»*.

Обновление древнего города началось только в 1939 г., после воссоединения Белоруссии. Но это возрождение прервали взрывы бомб, сброшенных на рассвете 22 июня 1941 г. фашистами.

Гарнизон Брестской крепости первым принял удар врага. Героический подвиг ее защитников теперь известен всему миру. Несмотря на яростные атаки гитлеровцев, непрерывный обстрел и бомбардировки, недостаток боеприпасов, продовольствия и

* «Ежегодник города Бреста», сост. В. Моднальский. Брест, 1930, стр. 25—26.

воды, в крепости насмерть стояли славные сыны советского народа. На стенах крепости, израненных снарядами и бомбами, сохранились надписи: «Умрем, но из крепости не уйдем», «Да здравствует коммунизм!» Целый месяц продолжалась героическая оборона. На одной из стен северо-западного форта уцелела короткая запись одного из защитников крепости: «Умираю, но не сдаюсь. Прощай, Родина! 20.VII.1941».

Боевая слава защитников Бреста остается в веках. Недавно советский народ и все прогрессивное человечество отмечали 20-летие славной Победы над фашизмом, в те дни крепости было присвоено звание «Крепость — герой». Сейчас в ней открыт музей. Его экспонаты рассказывают о подвигах советских солдат и командиров. В честь славных героев воздвигнут памятник-монумент — величественная фигура советского воина на высоком пьедестале.

Давно залечил город свои раны. На месте разрушенных зданий выросли новые. Его улицы и площади украсились зеленым нарядом. Сегодня Брест — крупный транспортный узел, промышленный и культурный город, в нем около 90 тыс. жителей.

Его жизнь тесно связана с железной дорогой. Это чувствуется здесь почти повсюду. Товарные склады, паровозные депо, вагонные парки начинаются еще за много километров до Бреста. Попасть в город с вокзала, поднимающего ввысь увенчанный звездой шпиль, можно только по мостам, перекинутым через многочисленные стальные пути. Одни из них имеют широкую колею, предназначенную для советских поездов, другие — узкую, для поездов, прибывающих из-за границы; есть и трехрельсовые, доступные для тех и других

составов. Пути образуют целый лабиринт вблизи товарных складов, пакгаузов, перегрузочных платформ, подъемных кранов и сортировочных устройств.

Железные дороги расходятся от города в нескольких направлениях. Важнейшее значение имеет магистраль Москва — Варшава. Днем и ночью по ней через мост, сооруженный над Бугом, проходят поезда из Народной Польши в Советский Союз и из Москвы в Варшаву. Севернее Бреста от этой линии отходит Полесская железная дорога, ведущая в Гомель, стальной путь связывает город и со столицей Украины Киевом.

Железнодорожный узел очень сложное и большое хозяйство, оборудованное самыми современными машинами и механизмами. Старые паровозы уступили место мощным тепловозам, развивающим на магистрали Брест — Москва скорость до 140 км в час.

Перестановка вагонов с узкой западноевропейской колеи на нашу широкую осуществляется специальными устройствами.

Вагоноопрокидыватели, электрические порталы и электромагнитные краны, различные транспортеры заменяют труд сотен рабочих.

В городе есть аэропорт. Воздушные линии связывают легендарный Брест с Москвой, Минском, Киевом и другими городами нашей Родины. Развивается и автомобильный транспорт. Сотни автобусов, легковых и грузовых такси работают на городских и загородных линиях. Маршрутные автобусы отправляются из Бреста во многие города республики и в некоторые города Прибалтики, Украины и Российской Федерации.

По южной окраине города протекает река Мухавец, приток Буга, соединенная Днепровско-Бугским каналом с Пиной,

У Холмских ворот Брестской крепости



притоком Припяти. Эта неширокая, но глубокая река с еле заметным течением напоминает канал. Тяжелые баржи, осторожно проходящие, почти касаясь ее берегов, кажутся для нее слишком большими. В порту над рекой склоняют стрелы огромные краны, а вдоль берега тянутся пакгаузы и перегрузочные устройства.

Еще недавно Брест отличался от других городов Белоруссии тем, что в нем не было промышленности. Но сейчас она здесь быстро растет. Распирены вагонное и паровозное депо. Уже работают завод газовых плит, коврово-плюшевый комбинат. Суконная фабрика — новостройка города. Ее продукция — мебельные декоративные ткани различных оттенков, товарная пряжа отправляются в Москву, Днепропетровск, Симферополь, Харьков. По заказу «Текстильторга» на фабрике начат выпуск детских шерстяных одеял. Дают продукцию и предприятия пищевой промышленности.

Гордость брестчан новый молокозавод. В его сверкающих чистотой цехах почти не видно людей. Их труд заменяют и облегчают машины. Здесь установлены агрегаты, которые моют и заполняют молоком, кефиром и сливками более 6000 бутылок в час, поточная линия, дающая в час более 600 кг масла, и современная пастеризационная установка, выпускающая за 60 минут более 10 000 л молока.

Прямые улицы, свежая краска новых зданий, каштаны, не успевшие еще сомкнуться своими темно-зелеными кронами, делают древний Брест молодым. Особенно поражает в нем обилие зелени. В этом с ним не может сравниться ни один город республики. В его скверах и парках, на улицах растут вековые вязы, тополя, каштаны и клены.

В центре города, застроенном двух- и трехэтажными домами, выделяются красивые здания улицы Ленина, а также педагогического института, областного музея, гостиницы, универмага и драматического театра.

Улицы Ленина, Советская, 17 сентября, Пограничников, Гоголя всегда многолюдны. Там находятся самые большие магазины и кинотеатры. В западной части города тянутся широкие тихие улицы, тенистые аллеи и парки. Здесь жилые дома, учебные заведения, больницы. Улицы Бреста образуют стройную систему прямоугольников, в отличие от других белорусских городов у него почти нет пригородов. Жилые кварталы на окраинах вытягиваются вдоль железнодорожных путей, улицы постепенно переходят в загородные шоссе. На южной и восточной окраинах растет новый Брест — с просторными широкими площадями, большими домами в 5, 6 и даже 9 этажей. Такие сверкающие белизной здания выстроились уже и вдоль Московского шоссе.


В новом районе Бреста выросли корпус инженерно-строительного института.

Вблизи города расположены небольшие села, почти закрытые летом густой зеленью многолетних тополей. Среди них выделяется Домачево, расположенное по Холмской железной дороге в лесистой местности, да на северо-востоке — станция *Жабинка*, крупнейший центр сахарной промышленности БССР, спутник Бреста.

Беловежская пуца

Беловежская пуца — уникальная лесная кунсткамера. Этот редкостный уголок при-

Белая Вежа — памятник архитектуры
былых времен (XIII в.)



роды начинается севернее районного центра *Каменца*. Еще за несколько километров до поселка хорошо видна его высокая круглая башня, увенчанная короной из громадных зубцов.

О возникновении Каменца в Волынской летописи рассказывается так: разрушенный татарами и отстроенный в XIII в. князем Владимиром Васильковичем Брест подвергался частым разорениям. Владимир решил поэтому для резиденции выбрать более спокойное место. В 1276 г. зодчий Олексо на высоком берегу у слияния рек Лесны и Белой вырубил дремучий бор и заложил город. На возвышенном месте он построил сторожевую башню — Вежу — высотой около 30 м с подземными ходами и узки-

ми лестницами, окружил ее валом и рвом. Башня сложена из кирпича, толщина ее стены у основания 2,5 м. Она была побелена, и потому ее стали называть Белой Вежей. Возможно, отсюда и пошло название окрестных лесов — Беловежская пуца. Каменецкая башня — интересный исторический памятник, одно из немногих сохранившихся на территории Белоруссии сооружений эпохи феодализма.

Несколько лет тому назад в башне открылся музей. Сюда прислали экспонаты краеведы из Бреста, Львова и Кобрина. В музее можно узнать о первых поселениях на территории района и о начале строительства Каменца. Специальный раздел посвящен борьбе с тевтонскими рыцарями. Исторические документы рассказывают о Грюнвальдской битве, в которой принимали участие и «берестейские полки».

На каждого, кто побывает в Беловежской пуце, она производит незабываемое впечатление. Пуца раскинулась на площади более 130 тыс. га, из них 75 тыс. га находятся в Белорусской ССР, а остальные в Народной Польше.

«Человеку, никогда не бывшему в Беловежской пуце, трудно представить себе величавую, своеобразную прелесть этого во многих местах еще первобытного леса. В нем нет однообразно-сурового, однотонного колорита дремучего северного бора. Он величествен, дик, носит отпечаток дряхлости и вместе с тем бесконечно интересен разнообразием встречающихся в нем лесных пейзажей. Проезжая по пуце, не устаешь смотреть и восхищаться», — писал в начале XX в. русский ученый Г. Карцев.

Лес, лес и лес на многие десятки километров — вот что поражает человека, впер-

вые приехавшего в пуцу. Лес удивляет необычайной пестротой, непрерывным чередованием различных пород, размерами деревьев. Вот стоят гигантские, 44—53-метровой высоты, ели, 42-метровые сосны, стволы которых полыхают словно начищенные медью, огромные дубы. Возраст одного из них — 500 лет. Моховые прогалины чередуются с непроходимыми зарослями ельника и богатыми ягодниками; густой смолистый запах хвои, перемешанный с грибными запахами, наполняет воздух. Потом дорога выбегает на залитую солнцем лесную полянку, всю в пышном разнотравье и яркой пестроте неисчислимых цветов, и, пересекая ее, ныряет в чернолесье, где граб и ясень, липа, клен, ольха сплетаются кронами в сплошной шатер, заслоняя солнечный свет*. Но краше всех здесь, пожалуй, изумрудно-прозрачная, кудрявая, веселая зелень граба. В просеках особенно хорошо видно, как сверху мощно сплетается густой навес из ветвей этих деревьев; а по обеим сторонам дороги густая стена ельника и лиственного леса, которая местами почти совсем не пропускает солнечных лучей. Широко раскинули свои ветви старые могучие дубы. Среди них есть такие, что трем взрослым мужчинам не обхватить руками их ствол.

Тишина стоит в лесу. Только время от времени перелетит с ветки на ветку птичка или другая мелкая птичка, зацокает над головой белка, или вдруг по вершинам деревьев пробежит налетевший ветер, и вновь наступает глубокая тишина. Не шумят листья осин, золотом горят неподвиж-

ные дубы-великаны и клены, застыли стройные пирамиды сине-зеленых елей. Кажется, замерла жизнь в пуце. Но это только кажется. Лес полон жизни. Нужно только уметь увидеть ее. Пуцу нужно знать, понимать, чувствовать, и тогда она откроет свои тайны, покажет свою очаровательную красоту.

Обитателей пуцы можно нередко встретить на полянах, просеках или на дорогах. Вот на узкой лесной дороге как изпод земли появились две косули. Красивые, грациозные, они на некоторое мгновение застыли на месте, внимательно прислушиваясь. Затем как по команде мгновенно исчезли в густых зарослях. Стрелой промелькнет в лесу чем-то напуганный белоногий красавец лось. Выйдя на полянку и гордо подняв красивую голову с ветвистыми рогами, настороженно вслушивается в окружающие звуки олень. Где-то своими тайными тропами пробирается сквозь лесные заросли на кормежку стадо диких кабанов. Ночью вылезет из норы енотовидная собака, недавно завезенная в пуцу; она здесь хорошо прижилась. А на деревьях хозяйничает враг белок и птиц проворная куница, подстерегает добычу рысь. В любое время года пуца живет своей особой жизнью. Мир животных и птиц здесь очень богат и разнообразен. В пуце обитает почти 300 видов позвоночных животных и в их числе примерно 200 видов птиц.

Но гордость пуцы — зубр, лесной гигант, достигающий 3,5 м длины и около 2 м высоты. Тяжелое туловище зверя украшает массивная голова с выпуклыми глазами орбитами и закругленными рогами. Вот стоит он, царь этих мест, на окраине небольшой придорожной поляны. Стоит

* Т. Хадкевич. *Моя Белоруссия*. Изд-во «Беларусь». Минск, 1963, стр. 132.

неподвижно, важно, как бы думает глубокую думу. Услышав шум мотора и людские голоса, зубр медленно, нехотя поворачивает голову.

На первый взгляд это довольно мирное неповоротливое животное. Медленно, неохотно переходит он с места на место, выбирая по вкусу пищу. Зимой он ест кору ивы, осины и других деревьев, а также концы ветвей; весной питается побегами и почками деревьев и кустарников, летом — травой и листьями. Насытившись, зубр долго стоит на одном месте, пережевывая жвачку. Ходит он медленно, кивая в такт головой, легко преодолевая самые густые заросли. На ходу никогда не поворачивает голову в сторону, будто игнорирует все окружающее.

Но когда зубр разгневан, он становится быстрым и ловким. Почти без разбега он перескакивает через высокий забор, легко бежит галопом. Рассвирепев, зверь трясет головой, копает рогами и копытами землю, ломает или выворачивает с корнем большие деревья. Опустив голову, он направляется на своего врага или соперника.

О том, как происходят бои между зубрами, рассказывает писатель В. Вольский. «Как-то подгнившая изгородь одной из секций питомника обвалилась и старый зубр Борус проник в соседнюю секцию, где находился такой же громадный зубр Беренсон. Сначала зубры обменялись грозными взглядами, прохаживаясь один возле другого. Склонив могучие, тяжелые головы, оба яростно фыркали и рыли короткими передними ногами и крутыми рогами землю. Затем с невероятной быстротой ринулись друг другу навстречу. Страшный шум и треск пошел по лесу. Жутко было

смотреть на бой лесных гигантов. Он продолжался девять часов. Зверей окружили егеря лесной охраны, но животные ничего не видели и ничего не слышали. Люди разжигали костры, бегали вокруг них, шумели, кричали, стреляли в воздух, пускали в ночное небо ракеты, чтобы напугать животных и разогнать их, но все это было напрасно. Ничто не могло успокоить лютых зверей. Из местечка Беловежа вызвали пожарную команду. Пожарные стали обливать зубров холодной водой, но и это не помогло. Шел час за часом. Казалось, силы зверей одинаковые и никто из них не будет победителем. Наконец, случай решил судьбу Беренсона. Отступая в конце девятого часа от напора взбесившегося Боруса, он попал задней ногой в расколотый пенек. Вытянуть ногу было невозможно. Ему оставалось только одно: стоять неподвижно и обороняться. Борус использовал удобный момент. Он отскочил в сторону и с новой силой бросился на врага. Беренсон повернул голову и мужественно встретил нападение. Но удар был нанесен со стороны. Повернуться всем туловищем навстречу врагу Беренсон не мог, мешала нога, защемленная в пне. В следующий момент Борус пропорол ему рогами бок».

Когда-то в лесах многих стран водились эти сильные, красивые животные. Сейчас каждый уцелевший зубр на счету. Теперь пуца — одно из немногих мест в мире, где в естественных условиях обитают эти древнейшие животные. В давние времена их здесь было много, но сколько — точно никто не знал. Позже, когда стадо зубров стало катастрофически уменьшаться, люди начали вести их учет. В первой половине XIX в. в пуце было еще много зубров.

Беловежская пуца — уникальный уголок природы; по количеству и разнообразию видов животных она занимает одно из первых мест в СССР



Пуца долгие годы была местом охоты сначала польских королей, а потом русских царей. Для своих развлечений они устраивали массовые охоты — облавы, которые превращались в варварское истребление ценных зверей.

«Забавы» коронованных особ дорого обходились пуце: зубров становилось все меньше и меньше. Накануне первой мировой войны в ней обитало только 730 животных.

Во время первой мировой войны пуцу оккупировали немецкие войска. Немецкие предприниматели хищнически хозяйничали в ней. Они вырубали много ценных деревьев, перебили почти всех зубров, а оставшихся вывезли в Германию. К началу 1921 г. в пуце не осталось ни одного зубра. Лишь в 1929 г. лесные гиганты опять появились в ней. Они были куплены Польшей у Германии. После воссоединения Западной Белоруссии с Советской Белоруссией пуцу объявили государственным заповедником, при ней открыли музей. Осенью 1957 г. здесь организовано заповедно-охотничье хозяйство «Беловежская пуца».

При установлении новой государственной границы часть пуцы отошла к Польше. В 1946 г. польское правительство передало Советскому Союзу 5 зубров. Их поместили в загон — участок леса, отгороженный громадной изгородью, сделанной из бревен. Со временем росла семья зубров: в 1954 г. она уже состояла из 25 зверей, а в 1965 г. объединяла более 80 животных. В 1953 г. в заповеднике перешли на свободное содержание лесных великанов. Зубров, за исключением нескольких особей, выпустили из вольеров в пуцу. Сейчас они ходят группами, парами, а старые животные иногда в одиночку по лесу. Но как бы да-

леко они ни заходили, в свое время собираются к кормушкам. Звери «привыкли» к заботе о них. Им трудно добывать себе еду, особенно зимой, и поэтому животных приходится «подкармливать».

Кроме зубров в пуце обитают и другие редкие сейчас животные — европейский олень, бобры.

Беловежская пуца — своеобразная лаборатория живой природы. В ней ведутся научные работы по сохранению и разведению ценных промысловых зверей. Сотрудники заповедника изучают биологию зубра, оленя, дикого кабана, влияние животных на лес, составляют геоботаническую карту пуцы.

Недавно в пуце построено новое красивое здание, в котором разместились служебные помещения, научные лаборатории, великолепный музей природы и небольшая, но очень уютная гостиница. Для удобства экскурсантов, которые ограничиваются осмотром музея и не идут в глубь пуцы (туда можно проехать только на машине в сопровождении экскурсовода), недалеко от музея в лесу построены для обозрения обширные вольеры, в которых посетители могут видеть зубров, лесных тарпанов, оленей, косуль и кабанов.

Беловежская пуца не только заповедник, где ведется научная работа. Здесь разрешена по лицензиям охота на некоторых животных, а также производится выборочная санитарная рубка леса. Кроме того, на площади в 11 тыс. га, приписанных к заповеднику, выращивается картофель, овес, ячмень и другие культуры, идущие на корм животным.

Недалеко от районного центра Березы, в одном из некогда глухих уголков Бело-

русского Полесья, строится *Березовская ГРЭС*. Ее возводят в местности, прошлое которой овеяно мрачной славой. В этих краях в панской Польше была большая тюрьма и концлагерь, куда ссылали политических заключенных.

Еще несколько лет тому назад эти места между двумя озерами — Белым и Черным — напоминали обычный полесский пейзаж. Сейчас здесь по непроходимым болотам и вековым лесам прошла железнодорожная ветка протяженностью свыше 20 км — подъездной путь к электростанции. А рядом с ней построена бетонная дорога, соединяющая ГРЭС с Московским шоссе. Там, где ютились ветхие избы деревушки Нивки, вырос поселок энергетиков *Белоозерск* с красивыми многоэтажными домами. В центре его построены школа-интернат, Дом культуры, кинотеатр, магазин, детский сад и ясли. Скоро стальной путь свяжет городок с Минском и Брестом.

Чуть поодаль от поселка возвышается главный корпус электростанции. Вся страна участвует в создании энергогиганта. Ленинградские заводы шлют сюда турбины, генераторы и другое сложное электротехническое оборудование, предприятия Москвы — трансформаторы, вспомогательное оборудование, заводы Урала — насосы, моторы, электрические приборы, Подольск — котлы, Волгоград — энерго-сталь. Различное оборудование поступает также с Украины, из Латвии и других советских республик.

Городом электричества, белорусским «электроградом» называют Белоозерск. А ведь на территории Западной Белоруссии не было ни одной крупной электростанции. Турбины Березовской ГРЭС будут ежегодно

вырабатывать сотни миллионов киловатт-часов электроэнергии. Это в несколько раз больше, чем дают сейчас крупные белорусские электростанции Василевическая и Смолевическая.

Пока дают ток первые четыре блока Березовской ГРЭС. По высоковольтным линиям электропередач он бежит в Барановичи, Гродно, Брест, Солигорск и в столицу Белоруссии. Линия электропередач, идущая в Минск, протяженностью 260 км, замыкает белорусское энергетическое кольцо, которое уже соединилось с энергетической системой европейской части Союза.

На Днепровско-Бугском судоходном канале

В 50 км восточнее Бреста, там, где начинается Днепровско-Бугский канал, расположен *Кобрин*, старинный белорусский город. Он основан на месте рыбацкого селения, существовавшего здесь с давних времен.

Впервые о нем упоминается в 1287 г. в Ипатьевской летописи, когда город входил в состав Владимиро-Волынского княжества. В первой половине XIV в. Кобрин был захвачен Литвой и лишь в 1795 г. возвращен России вместе с западной частью Белоруссии.

18 августа 1795 г. императрицей Екатериной II Суворову был «всемилостивейше пожалован в вечное и потомственное владение ключ (поместье) Кобринский».

По просьбе великого полководца в поместье построили деревянный дом, в котором он жил в течение нескольких лет. Сейчас этот дом реставрирован; в нем помещается военно-исторический музей имо-

Кобрин. Памятник войны 1812 г.



пп А. В. Суворова. Музей известен далеко за пределами Белоруссии, и его по праву называют музеем русской славы. В его семи небольших комнатах находятся исторические документы, картины, оружие и другие ценные материалы, повествующие о замечательных сражениях и немеркнущей славе русских солдат и офицеров. Здесь собрано много интересных сведений о жизни и боевых делах А. В. Суворова, о его пребывании в Кобрине и других местах Брестчины.

Экспонаты музея рассказывают и о подвигах соратников великого полководца — Багратиона и Кутузова. Есть в его залах также материалы о борьбе советского народа с немецко-фашистскими захватчи-

ками в Великой Отечественной войне 1941—1945 гг.

Сейчас в бывшей усадьбе А. В. Суворова — городской парк культуры и отдыха, названный именем полководца.

В Кобрине сохранился замечательный исторический памятник Отечественной войны 1812 г. Здесь 15 июля была одержана первая победа над войсками Наполеона, в честь этой победы в столетнюю годовщину в Кобрине сооружен памятник.

Тот, кто посетит город, наверняка побывает на улице 17 сентября. Там за каменной оградой в тени деревьев сохранился большой двухэтажный особняк. В нем в 1812 г. состоялся акт капитуляции саксонского отряда Клингеля, входившего в армию Наполеона.

Рост Кобрин связан со строительством дорог. В 40-х годах XIX в. через город пролегло Московско-Брестское шоссе, в 80-х годах — Полесская железная дорога. Два десятилетия он находился под владычеством белополяков. Древний Кобрин с каждым годом растет и хорошеет. В нем построены заводы, вырабатывающие консервы, масло, сыр. Много учащихся в его школах.

Здесь есть все виды транспорта — железнодорожный, водный, автомобильный. Город — узел шоссейных дорог, отсюда по многим маршрутам направляются автобусы. Вблизи Кобрин построена мощная компрессорная станция, нагнетающая газ на участке — Кобрин — столица республики газопровода Дашава — Минск.

Кобрин — начальный пункт самого большого и исключительно важного водного пути Белоруссии — Днепровско-Бугского канала, соединяющего реки Черноморского бассейна с реками Балтийского бассейна.

В Беловежской пуще



Идея соединить Пину с Мухавцом возникла почти три века назад, но осуществилась она только в конце первой половины прошлого столетия.

Начали строить канал в 1775 г. Его трасса проходила в то время по сильно заболоченной и лесистой местности. Сооружали канал крепостные крестьяне. Основными орудиями были деревянные лопаты с железными наконечниками, топоры, носилки и тачки. Не удивительно поэтому, что прокладка «прокопа» затянулась на десять лет. Канал тогда представлял собой неглубокий ров длиной 8 миль * и шириной 20 локтей (локоть — 58 см), по которому с трудом могли проходить небольшие суда.

В начале XIX в. судоходство по каналу стало регулярным. Но суда не могли ходить по нему всю навигацию: мешало мелководье — результат хищнического истребления вековых полесских пуц, лес из которых в огромном количестве сплавлялся за границу. Чтобы поддерживать в канале нужный судам уровень воды, решили построить плотины и три вспомогательных канала — Белозерский, Ореховский и Туровский. Эти работы закончили в 1848 г. На канале было сооружено семь разборных деревянных плотин. Он пополнялся водой Ореховского и Белого озер через боковые водопроводы, берега его укрепили канатами, предназначенными одновременно и для бечевой тяги.

В панской Польше эта «голубая дорога» использовалась почти исключительно для сплава леса в весенние месяцы. Время от времени поговаривали о том, чтобы сделать

канал судоходным, но дальше рассуждений дело не шло. А между тем канал «умирал», с каждым годом все больше и больше зарастая.

К 1940 г. Днепровско-Бугский канал реконструировали. На всем его протяжении открылось регулярное судоходство. Поезжайте по каналу. Днем и ночью с ранней весны до поздней осени окрестности водной магистрали оглашены гудками мощных теплоходов, тянущих плоты и огромные баржи.

Голубая лента канала как бы прорезает низменную заболоченную часть Полесья. По обе стороны от него тянутся заболоченные пространства и леса. Изредка встречаются деревни и села. Пока местные болота мало используются, но скоро они превратятся в цветущие поля. Хозяйственное значение Днепровско-Бугского канала и сейчас уже очень большое.

Но оно еще больше возрастет после осуществления в Польской Народной республике плана создания глубоководного пути Восток—Запад. По этому проекту предусмотрено провести большие работы по углублению дна Вислы и строительству на ней и ее судоходных притоках плузов, а также соорудить канал Одра — Дунай.

Почти в центре Полесья, на левом берегу тихой и полноводной реки Пины, там, где она впадает в Припять, расположен один из древнейших белорусских городов — Пинск. Когда приближаешься к нему по Днепровско-Бугскому каналу, то еще издали видишь силуэты многоэтажных домов, трубы заводов и фабрик, пристань, а когда подъезжаешь совсем близко, открывается вид на красивую набережную и затененные зеленью улицы. Пинск расположен в самой восточной части возвышенного

* 1 миля — 7 верст, или 7,46 км.

плато Загородья. Первое упоминание о нем относится к 1097 г.

Удобное положение города вблизи многочисленных рек бассейна Припяти способствовало его быстрому росту. Они облегчали связи пинчан с проживавшими по Днепру и его притокам восточнославянскими племенами — древлянами, северянами, полянами. С Пины легко можно было попасть на Припять, Западный Буг и Вислу. Уже к началу XIII в. Пинск становится торговым и ремесленным центром всей прилегающей земледельческой округи. В начале XIV в. город захватили литовские князья, а после Люблинской унии 1569 г. — польские феодалы.

В 1793 г. с Россией была воссоединена центральная часть Белоруссии, в которую входил и Пинск. Это способствовало его развитию. Восстановились прежние торговые связи с Украиной и центральными губерниями России. По Припяти снова пошли караваны судов, груженные лесом, хлебом. Особенно возросла роль города в середине XIX в., после реконструкции Днепровско-Бугского канала.

В это же время в Пинске возникли предприятия по переработке местного сырья — кожевенные, маслобойные, деревообрабатывающие. В 1882 г. через город прошла Полесская железная дорога. Она внесла некоторые изменения в его жизнь. Пинск потерял свое значение посредника в хлебной торговле, но служил важным пунктом по продаже леса, здесь появилась фабрично-заводская промышленность. До 1939 г. он оставался провинциальным городком, поставившим лес, кожу, скот, рыбу, грибы.

Сейчас Пинск — промышленный и культурный центр республики. В нем живет

около 52 тыс. человек — это самый большой город центральной части Полесья. Его положение на важных транспортных путях, вблизи лесов способствует развитию здесь деревообработки — ведущей отрасли его промышленности. Крупнейшие предприятия Пинска — фанерно-спичечный комбинат и мебельная фабрика.

Фанерно-спичечный комбинат создан в январе 1959 г. вместо отдельно существовавших фанерного завода и спичечной фабрики. Кроме фанеры и спичек в его цехах изготавливают мебель, плетеную тару и другие изделия. Продукция комбината кроме Белоруссии отправляется на Украину, в РСФСР и частично на экспорт. Есть в Пинске и металлообрабатывающие предприятия. На берегу Пины, рядом с пристанью, где когда-то была небольшая мастерская, поднялись корпуса судоремонтно-судостроительного завода. Речные суда, построенные на нем, бороздят воды Волги, Печоры, Днепра и Днестра.

В городе работают литейно-механический и экскаваторно-ремонтные заводы. В 1960 г. вступил в строй первый в Белоруссии завод искусственной кожи, его продукция идет во многие города Советского Союза. Сырье для этого предприятия поступает из Средней Азии и Казахстана.

Жизнь города тесно связана с рекой. От пристани в период навигации отправляются пассажирские пароходы и катера. В половодье действует пассажирская линия Пинск — Старые Кони (Украина). В город из столицы республики можно попасть самолетом и автобусом.

В Пинске очень много зелени, его улицы — настоящие бульвары. Украшают город аллеи из каштанов, тополей, акаций.

Набережная в Пинске



«Принарядилась» и Пина. Ее берега в черте города облицованы цементными плитами, через реку построен мост.

Меняет свой вид и центр города. Он расширяется почти в два раза. На его улицах будут построены новые здания, театр, раскинут кроны дерева молодого сквера. Многие старые улицы реконструированы. Одноэтажные деревянные дома на них уступили место многоэтажным каменным. Красивыми стали улицы Первомайская, Ленинградская, Кирова, Горького. Появились и совсем новые благоустроенные улицы: Западная, Лизы Чайкиной, Якуба Коласа, Лермонтова. Распирены старые и возникли новые парки и скверы. Не узнаешь сейчас и окраины города: там созданы новые промышленные районы.

В Пинске работает несколько техникумов, которые готовят специалистов для различных отраслей народного хозяйства.

Много интересного можно увидеть в местном краеведческом музее — одном из луч-

ших в Полесье. В его залах собраны богатые материалы о природе и хозяйстве Пинщины, здесь можно узнать, что выпускают крупнейшие предприятия города, чем богаты недра его окрестностей.

Есть в Пинске исторические и архитектурные памятники. В центре города сохранился Францисканский костел, построенный в конце XIV в. князем Сигизмундом Кей-стутовичем. И хотя после многих реконструкций его вид сильно изменился, в основном он сохранил старые архитектурные элементы (стиль барокко). В высокой стене, окружающей костел со стороны улиц Ленина и Коммунальной, до сих пор сохранилась старинная кирпичная кладка XII—XIII вв.

На высоком берегу Пины установлен памятник на могиле Героев Советского Союза гвардии матроса Алексея Куликова и майора Калининна, погибших при освобождении города от немецко-фашистских захватчиков.

Ремонт судов



В городе живет талантливый садовод Иван Иванович Шевчук. Неутомимый исследователь вывел 18 гибридных форм винограда, успешно выращивает в этих местах абрикосы и персики. На его опытном участке можно увидеть 60-летнее дерево грецкого ореха, прекрасные розы, различные сорта смородины, арбузы, дыни, томаты. Привились и хорошо себя чувствуют вдали от родных мест — Крыма и Закавказья — хурма и инжир. В закрытом помещении со стеклянной крышей созревают лимоны.

На путях из Днепра в Неман

К северу от Днепровско-Бугского канала тянутся лесистые равнины и болота, пересеченные медленно текущими реками и мелиоративными каналами. Среди топей, болот кое-где блестят зеркала озер, заросших камышом, богатых рыбой. Сухие

возвышенные участки заняты пашнями и сенокосами. Такие пригодные для распашки места довольно густо заселены. Здесь большие деревни и села. Деревни застроены в одну улицу, перед избами — напосадники с неизменными георгинами и пионами, на гребнях крыш — белорусский орнамент. Многие колхозные села и городские поселки возникли из старинных местечек и выселок. Самые большие из них — Логичин, Телеханы, Мотоль, Дрогичин, Поречье.

От реки Ясельды на север, к реке Щаре, притоку Немана, проходит трасса старого Днепровско-Неманского канала, известного под названием Огинского. Канал соорудили в конце XVIII в., когда Белоруссия входила в состав Речи Посполитой. Инициатива строительства принадлежала слонимскому магнату М. Огинскому — дяде композитора М. К. Огинского. На стройке отбывали повинность тысячи крепостных крестьян. Предполагалось, что канал будет содействовать экономическому развитию всего края. В первые десятилетия после открытия судоходства по водному пути проходили лесные и хлебные грузы. В то время особенно быстро росло торговое местечко *Телеханы*, расположенное на трассе канала и принадлежавшее Огинскому. В местечке производили грубые сукна, стекло и фаянс. Но после строительства железных дорог все села и местечки, расположенные у потерявшего свое значение водного пути, переживали упадок. Да и сам канал скоро пришел в негодность и начал постепенно зарастать. Сейчас Телеханы — небольшой поселок, но, наверное, известный многим любителям лыжных прогулок. Он славится производством лыж.

В наши дни старый Огинский канал не используется для судоходства. На озерах и водоемах, лежащих на его трассе, изредка летом можно видеть лодки, груженные грубым болотным сеном или привлекающие плотники дров. Реконструкция его, по мнению специалистов, нецелесообразна, так как в нем очень мало воды, а направить сюда воду из ближайших озер и болот нельзя, поскольку его трасса проходит по возвышенному водораздельному плато.

К западу от этих мест расположен древний город *Пружаны*. Он основан в 1463 г. у слияния рек Мухи и Вец. У города большая и интересная история, и это понятно: ведь ему свыше 500 лет.

Здесь были шведские и французские завоеватели, разорявшие город, но он снова поднимался из пепла и руин. Новую жизнь Пружанам принес Великий Октябрь, но скоро по условиям Рижского договора город вместе с западными территориями Белоруссии отошел к буржуазно-помещичьей Польше.

Освобождение к нему пришло лишь в сентябре 1939 г., но вскоре началась Великая Отечественная война, город оккупировали фашисты. Давно отшумели военные годы, и сейчас древние Пружаны растут и молодеют. В них протянулись асфальтированные улицы, застроенные современными многоэтажными зданиями. Открылись новые школы, магазины «Детский мир».

Многие жители города работают на консервном и маслосыроваренном заводах.


К западу от Днепровско-Неманского пути, где работает мощная Березовская ГРЭС, находится один из крупнейших в Белоруссии торфяных массивов, почти вплотную подступающий к железной дороге

Москва — Брест. Удобные для поселения места есть у Спировского и Черного озер. Эти неглубокие, кое-где зарастающие довольно большие водоемы — раздолье для рыболовов. Вблизи них много крупных сел. Правый берег Ясельды занят относительно высокой платообразной равниной Загородья. Здесь находится село Мотоль, известное еще с XVII в.

К востоку от Днепровско-Неманского канала тянутся огромные болота. Местные жители называют их гало, дрыгва. Просеканных дорог здесь мало. Кое-где сделаны невысокие искусственные насыпи. Такие дороги носят название гребля или гать. Особенно обширны Ганцевичские и Лунинецкие болота. Эти места считались неприступными и неудобными для заселения, но сейчас здесь развернулись работы по осушению. Сотни тысяч гектаров земли, отвоеванной у болот, будут засеяны сельскохозяйственными культурами. Самое большое селение в этой части Полесья — *Лунинец*, районный центр и железнодорожный узел. К западу от него находится старое поселение Луниин, носящее имя владельца села. На месте современного города находился выселок Лунинец (маленький Луниин).

Городок начал расти в начале XX в., когда он стал железнодорожным узлом. В годы Великой Отечественной войны Лунинец был почти полностью разрушен. Сейчас это небольшой городок. В нем нет ни старинных церквей, ни костелов, ни обширной базарной площади, окруженной торговыми рядами, столь типичными для старых белорусских местечек и городков. На его широких улицах в тени высоких ив и тополей сверкают белизной новые здания. Жители города работают на же-

Осушение болот — одна из забот
земледельцев Полесья



лезной дороге и в местной промышленности.

Сейчас Лунинец — вполне современный город. Всякий новый человек, приехавший сюда, непременно залюбуется Привокзальной площадью, приятно пораженный, пройдет зелеными бульварами. В нем имеются клубы и кинотеатры, общеобразовательные и музыкальные школы, детские сады, ясли и площадки, филиал Пинского медучилища, стадион, широкая сеть магазинов, всевозможных мастерских и ателье, промкомбинат, маслозавод, паровозное депо. А о том, чтобы был город зеленым и чистым, чтобы цвели его улицы яркими клумбами, — об этом заботятся сами его жители. Лунинец по праву может счи-

таться типичным городком Полесья: болота и торфяники начинаются у самых его окраин.

На Барановической равнине

На севере Полесская низменность постепенно переходит в однообразную равнину и невысокое плато. Здесь чаще встречаются села и деревни, больше распаханых полей, а лесов и болот меньше. Плодородные почвы давно влекли сюда земледельца. Центром этой территории служит город *Барановичи*.

Город сравнительно молод. Около ста лет тому назад здесь было лишь небольшое

село с несколькими десятками изб. В 1872 г. недалеко от него прошла железнодорожная магистраль Москва — Варшава, вблизи села построили железнодорожную станцию Барановичи. В конце XIX в. здесь прошла вторая дорога — Вильнюс — Ровно и станция стала узловой. Возле нее появились депо, вагонные парки, служебные помещения. Но это еще не был город, и местное население называло его просто станцией. Даже в годы первой мировой войны здесь были лишь две-три улицы, вытянутые вдоль железнодорожных путей, и небольшие домики. Никто не мог сказать еще, что следует считать центром поселения. Незадолго до войны, когда Западная Белоруссия была воссоединена с Советской Белоруссией, от Барановичей к Слониму, Волковыску и Белостоку была проведена новая железная дорога. Позднее через город прошел еще один стальной путь — на Слуцк, Осиповичи и Могилев. Барановичи оказались в центре пересечения железных дорог западной части БССР.

Город, расположенный в густонаселенной, распаханной и обжитой части республики, привлекает к себе население из ближайших сел и городских поселков.

Фабрики и заводы появились здесь после Великой Отечественной войны. Крупнейшая новостройка Барановичей — хлопчатобумажный комбинат. Другие предприятия города перерабатывают местное сельскохозяйственное сырье (мясокомбинат).

Барановичи растут быстрее других городов БССР. Количество населения здесь увеличилось с 1939 г. в 3 с лишним раза. Сейчас в городе живет более 75 тыс. человек. По внешнему виду Барановичи от-

личаются от других городов Белоруссии. На протяжении многих лет город развивался как узел железных дорог, это наложило своеобразный отпечаток на его облик. Планировку города определяло направление железнодорожных путей. Улицы возникали либо параллельно дороге на Брест, либо вдоль линии на Вильнюс и Ровно. В Барановичах не увидишь старинных зданий. Первые большие дома здесь были построены в 30-х годах XX в. Нет здесь и старого центра с лабиринтом узких кривых переулков. Длинные и широкие улицы образуют правильные квадраты и прямоугольники. В центре города заново застроены главные магистрали — Советская и Комсомольская улицы с трех- и четырехэтажными домами, на окраинах же деревянные дома, укрытые летом густой зеленью садов. Через Барановичи проходит несколько автомобильных дорог. От главного шоссе Москва — Брест здесь отходит дорога на Вильнюс (через Новогрудок и Лиду) и к востоку — на Ляховичи и Клецк.

Городок *Ляховичи* — известная в прошлом крепость, но памятников старины в нем не сохранилось. В центре его возвышаются кирпичные здания, на окраинах стоят деревянные дома, окруженные огородами и садами. Это своеобразный город-спутник Барановичей.

В этих местах республики очень высокая плотность населения. В селах и деревнях нередко можно видеть белорусский национальный костюм, любят здесь народные песни. Широкою известность приобрел хор села Большое Подлесье. Его лучшие певцы были приглашены в народный ансамбль песни и танца, руководимый народным артистом БССР Г. И. Цитовичем.

Восточное Полесье — важный экономический район Белоруссии. Он отличается от Западного Полесья сильно развитой промышленностью. Ему принадлежит в республике первое место по производству сельскохозяйственных, торфодобывающих и торфоуборочных машин, бумаги, фанеры, оконного стекла, второе место по выработке трикотажных изделий, производству спичек и заготовкам древесины. Но не только своей индустрией выделяется район. Хорошая слава идет и о его земледельцах. В колхозах и совхозах Восточного Полесья самые большие в Белоруссии посевы конопли, гречихи, проса, кормового люпина.

Природа не везде одинакова на этой территории. Западная часть — Припятское Полесье — представляет собой обширную равнину, состоящую из нескольких незаметно переходящих одна в другую речных террас и плоских заболоченных котловин. Равнинность террасовой части Полесья подчеркивают огромные открытые болота — галы. Своими размерами особенно поражают болота Гричино, Марьино Загалье, большая часть которого уже осушена, а также Пинские. Среди болот и ровных песчаных участков разбросаны в виде «островов» небольшие с пологими склонами возвышенности и низкие гряды. Это полуразмытые моренные отложения Днепровского ледника, покрывавшего когда-то все Полесье.

Вдоль рек на десятки километров тянутся песчаные поля. Перебываемые ветром, пески образуют в некоторых местах многочисленные гряды — бугры и дюны высотой 4—6, а кое-где и 20 м. Иногда пески засыпают обработанные поля и наступают на населенные пункты, но чаще они неподвижны и заросли сосной или ивой.

Большая часть Припятского Полесья занята лесами и болотами, поэтому пахотной земли здесь мало. В лесах господствует сосна (свыше 60% всей площади); на более плодородных почвах она растет вместе с дубом. Много в этих местах дубово-грабовых лесов и пойменных дубрав.

В восточной части ландшафты меняются. Речные долины становятся более глубокими, а их крутые склоны изрезаны оврагами. Особенно много оврагов на Мозырской гряде — самой высокой части Полесья — и на продолжении гряды в районе Хойникско-Брагинских высот. Лесов и болот в этой части района меньше, а пашня, наоборот, занимает большие площади, иногда культурные ландшафты начинают преобладать над естественными. Теплое лето и плодородные почвы сделали эти места житницей Полесья. Здесь находится $\frac{3}{4}$ посевов зерновых и технических культур, картофеля и овощей края. В садах выращивают персики, абрикосы и другие южные плоды.

Вниз по Припяти

«Спокойна и медлительна, словно зачарованная, затерявшись среди болот, несет Припять свою обильную дань Днепру, — пишет о реке народный поэт Якуб Колас, — не торопится она унести добро из полесских болот. А его так много, что все равно, спешит ли, не спешит — этой работы ей хватит на долгие годы. Может быть, она и надежду потеряла когда-нибудь унести эти нескончаемые потоки темно-розовых вод... Только в часы, когда разгуляется ветер над зеленой щетиной лесов, над круглыми шапками кудрявой лозы, над бородав-

чатыми островками жесткой осоки, тогда она сердито хмурится, дрожит, бурлит тысячами волн, гневно швыряет челны и чайки-душегубки и громко всхлипывает в прибрежных камышах» *.

Почти на всем протяжении река образует многочисленные излучины, рукава. На ее обширной разнообразной пойме луга чередуются с зарослями кустарника и участками леса. Велико значение реки для хозяйства юга. Протекая среди лесов, где заготавливают древесину, Припять служит «удобной» дорогой для доставки ее к местам переработки. Помогает река и осушать полесские болота: в нее отводят из них воду.

Широко разливается река в районе Пинска весной, а иногда от сильных дождей и осенью. На десятки километров шириной тянется тогда бескрайнее море воды. Но летом река мелеет: в ее русле обнажаются перекаты, из воды выступают темные обрывы невысоких берегов. Нужно очень хорошо знать фарватер, чтобы провести по реке в это время суда.

На участке от Пинска до Турова в Припять впадают: слева — Ясельда, Бобрин, Цна, Смердь, Лань, Случь, а справа — Стырь и Горынь. Река постепенно становится многоводнее, шире и глубже, но течение ее остается по-прежнему медленным.

Один из притоков Припяти — Ясельда — соединяет реку через Огинский канал с рекой Шарой — притоком Немана, а другой ее приток — Горынь — известен своим судоходством и расположенными на нем древними городами — Давид-Городком, Столином.

* Якуб Колас. *На роستانях. Гослитиздат. М., 1959.*

Горынь отличается от других рек Полесья. Ее берега более высокие, хотя сложены тоже песчаными породами, течение быстрее, а вода чище. В ее пойме на богатых лёссов породах сформировались перегнойно-карбонатные почвы — самые плодородные в Полесье. Благоприятные для земледелия условия и удобный для сообщения водный путь способствовали раннему заселению этих мест.

Человек поселился здесь еще в доисторическое время. На берегах Горыни в XII и XIII вв. было несколько городов и среди них *Давид-Городок*. В городке, расположенном на правом берегу реки Горыни, сохранился интересный исторический памятник — Замковая гора, защищавшая поселение от врагов. Ее высота — 15—16 м, а диаметр равен почти 150 м. С внешней стороны гора обрамлена оборонительным валом, предохранявшим углубленную среднюю часть укрепления. В северо-восточной части вала некогда находились въездные ворота. Со временем ров, окружавший когда-то замок, засыпался.

Небольшой Давид-Городок привлекал внимание археологов. В 1937—1938 гг. во время раскопок Замковой горы здесь были обнаружены остатки древних построек. Судя по найденным предметам домашней утвари, ученые предположили, что городище на Замковой горе возникло в XI—XII вв. Свое название Давид-Городок, вероятно, получил по имени Владимирского князя Давида Игоревича, которому принадлежал город. Сейчас в этих местах недалеко от железнодорожной станции Горынь работает завод облицовочной фасадной плитки. Сырьем для него служат местные тугоплавкие глины. Помимо облицовочной плитки завод производит еще

На молочной ферме



30 видов различных керамических изделий.

В окрестностях городка на сочных лугах поймы пасется скот. Это коровы горьнской, выведенной здесь породы крупного рогатого скота. По продуктивности, жирности молока и приспособленности к местным условиям он — весьма ценный и перспективный для белорусского Полесья.

Над рекой Горынью, вблизи Столина, раскинулся Маньковичский парк. В нем недавно открыт дом отдыха для престарелых колхозников Брестской области.

Большое удовольствие получают путешественники и туристы, проехав на лодке или катере по Горыни из Столина до Давид-Городка. Длина пути — 64 км. Поистине

восхитителен и неповторим полесский ландшафт: холмы и долины, поля и перелески, извилистые речки и густые кустарники, живописные озера, прячущиеся в дубовых зарослях. И кажется, нет в Белоруссии более красивых мест, чем здесь, на Горыни.

Двигаясь вниз по Горыни, а затем и Припяти, мы попадаем в *Туров* — древнейшее поселение на территории Белоруссии. В X—XII вв. он был центром Турово-Пинского княжества, которое включало Пинск, Мозырь, Слуцк и другие города. Некоторые из них затем отделились и стали центрами самостоятельных княжеств. Располагаясь на удобном транспортном пути, Туров служил древнерусскому государст-

Разлив Ясельды



ву хорошим плацдармом в борьбе с Литвой и Польшей. Когда центром Русского государства стала Москва, значение Турова упало, и уже в XIII—XIV вв. Туровское княжество перестало существовать.

Свидетели былого военного значения городка — курганы и насыпи, расположенные вокруг него. У впадения речки Язды в Припять сохранилось городище; на этом месте находился древний Туров. О прошлом этих краев говорят и сохранившиеся названия деревень: Дворец, Черницы (очевидно, раньше Чернецы, так называли монахов), Слепцы (очевидно, слобода слепых), Семирадцы (здесь происходила княжеская рада), Сторожевцы (от слова «сторожа», «застава») и другие.

Туров стоит на правом берегу Припяти. Он отделен от реки заливаемой поймой. У его южной окраины уцелели два рва глубиной 2 м, а шириной от 5 до 20 м.

В местном краеведческом музее собраны материалы, рассказывающие о историческом прошлом Турова, природе его окрестностей, замечательных колхозах.

Леса здесь истинное богатство края. Пущи отличаются высокими липами, кленами, дубами и грабами. Особенно хороши они в районе, расположенном вблизи долины реки Уборти. Там на глинистых почвах нередко растут чистые широколиственные леса из дуба, граба, клена, ясеня, вяза и липы. Отсюда отправляли лес на строительство гидроэлектростанций Вол-

ги и Днепра. Центр лесоразработок — Хвоенск. Заготовленную древесину по узкоколейке доставляют к Припяти. В лесной чаще обитают дикие кабаны, косули, а иногда встречается и медведь.

Сейчас исторический Туров — небольшой поселок, центр одного из крупнейших в республике леспромхозов.

Севернее Турова среди огромных болот расположено самое большое полесское озеро — *Червоное*; его площадь равна 43 кв. км. Озеро очень мелкое. Дно водоема илистое, а цвет воды из-за взвешенных в ней частичек пла серо-бурый. В ветреную погоду вода становится совершенно темной.

Заболоченные пространства, в центре которых находится озеро, отличаются исключительной ровностью, лишь кое-где ее нарушают небольшие гряды. Местные болота да и само озеро — остатки древнего водоема.

В конце ледниковой эпохи вся эта местность находилась под водой. По мере отступления ледника «море» постепенно стало сокращаться в размерах, а вместе с этим возникали и контуры озера. Берега Червоного озера заболочены и заросли тростником и камышом. За полосой камышей всюду виднеются белые и желтые головки кувшинок, кубышек и плавающие листья рдестов. Ближе к южному берегу на дне озера есть неширокая ложбина — вир, вероятно, по ней в древности стекали воды в сторону реки Бобрин.

С озером связано много легенд. Одна из них рассказывает, почему его раньше называли озеро Князь. Когда-то, гласит легенда, оно находилось во владении случких князей. Один из них возненавидел своего брата и заточил его в замок, выстроженный на острове, в центре озера. Разы-

гравшаяся сильная буря разрушила замок, и под его развалинами погиб брат князя. С тех пор и стали называть озеро Князь.

В ветреную погоду на озере бывают большие волны, и в это время плавать по нему рискнет не каждый смельчак. Зимой водоем замерзает, в суровые зимы по нему пролегает санный путь.

Червоное богато рыбой. В нем водятся окунь, щука, лещ, ерш, плотва, красноперка, линь, карась, язь. Недалеко от озера, в деревне Пуховичи, выловленную рыбу подвергают первичной обработке (посол, копчение), чтобы она хорошо «перенесла» дорогу, а затем отправляют на Житковичский рыбный завод.

Озеро соединено специальными канавами с окружающими реками. Его северо-восточная часть такой канавой связана с Припятью. Берега канавы поросли кустарником и болотными травами, а местами орешником и березняком. Сейчас основное назначение этой канавы — обеспечить приток воды в озеро. В прошлом канава Бобрин и другие соединяющие озеро с реками Случью и Орессой служили основными путями миграции рыб из Припяти и других рек. После очистки канав озеро пополнилось новыми ценными породами рыб — карпом и серебристым карасем. Проектируемые искусственные водохранилища будут использованы не только для регулирования водного режима рек Полесья, но и для разведения рыбы.

Интересно попутешествовать по канавам, соединяющим Червоное озеро с реками, особенно по канаве Бобрин. В гладкой поверхности почти неподвижной воды канавы отражаются деревья, пряный запах душистой свежей травы дурманит голову.

Полесский рыбак

Время от времени нарушают тишину поднимающиеся у камышей выводки уток. Пролетев несколько десятков метров, они с шумом опускаются на тихую гладь воды, подпуская к себе лодку на расстояние нескольких шагов.

Оставив лодку недалеко от деревни Замощье, идем к лесной опушке; там можно видеть понтийскую азалию.

Понтийская азалия, или желтый рододендрон, — древнее растение. Этот кустарник высотой 50—60 см цветет крупными оранжевыми цветами, которые очень резко пахнут. Листья у азалии продолговатые, мягковолокнистые, с короткими черенками. Ее родина — Кавказ и горы Малой Азии. В Полесье она, очевидно, была завезена из других областей и в благоприятных лесных условиях прижилась. Местные жители в прошлом лечили наваром из листьев азалии некоторые кожные заболевания скота.

Ниже Турова течение Припяти медленное, заболоченные берега низкие и редко где возвышаются над уровнем воды на несколько метров.

На пойме много озер-старич — участков прежнего русла Припяти. Некоторые из них до сих пор еще связаны с рекой. Эти озера постепенно зарастают. Весной вся пойма на длительное время покрывается водой и лишь отдельные песчаные возвышенности, на которых находятся села и деревни, как острова, выделяются среди моря воды. Сообщение между населенными пунктами, разбросанными на надпойменной террасе и на незаливаемой пойме, возможно только на лодках. Поэтому базары в это время устраиваются прямо на воде.

«Чего только нет на просмоленных лодках, ильвущих по Пине! — описывает один



из таких базаров на реке белорусский писатель Виталий Вольский. — Вот на большой лодке возвращается с базара семья. Посреди лодки стоит швейная машина. К ней привязана пара новых ботинок. Рядом играют двое малых детей. Отец стоит на корме, мать на носу лодки. За семейной лодкой терпеливо плывет черная собака. Из воды торчит ее мокрая голова, поблескивает на солнце умные глаза.

Навстречу, тоже на лодке, хозяин везет коплю сена. А вот и лодка с гончарными изделиями. Вся она наполнена крышками, горшками, мисками.

Возле набережной — лодочный базар. Покупатели ходят от лодки к лодке, будто

от телеги к телеге, и осматривают привезенное на продажу добро».

Когда смотришь издали на пойму, то кажется, что перед тобой однообразная и безжизненная равнина. Но вблизи картина резко меняется. Бродя среди многочисленных узких и длинных стариц, видишь, что в рельефе поймы чередуются одиночные гривы с глубокими ложбинами и длинными протоками. Ее поверхность так изрезана ими, что в густых зарослях пияка, обрамляющих их, может легко заблудиться неопытный путник.

Растительность поймы разнообразна. Здесь наряду с травами встречаются густые заросли кустарников и даже дубы. В воздухе с криками, мелькая белыми надхвостьями, беспорядочно кувыркаются чибисы, поднимаются бекасы. Из камышей, осторожно оглядываясь, выплывает кряква, а за ней цепочкой выводок. Под камышами пролетают белоглазые нырки, голуби. Мирную жизнь этих птиц нарушают пернатые хищники. Нередко, взмахивая мощными крыльями в лучах заходящего солнца, показывается огромная хищная птица подорлик. Сделав небольшой круг над камышами и высмотрев добычу, он стремглав бросается вниз.

На дубах селятся аисты. Часто можно видеть, как среди свежей зелени трав спокойно расхаживают эти красноклювые птицы. Над водой пролетают кулики-перевозчики, быстро проносятся красивые голубые птички зимородки.

Любуясь поймой, мы плывем дальше по Припяти. После многочисленных изгибов наконец показывается ее высокий левый берег. Против устья реки Уборти (правый приток Припяти), на возвышенном участке, четко выделяющемся среди окаймляю-

щей его плоской равнины, вырисовывается силуэт города *Петрикова*. На его окраине работает крупный механизированный кирпичный завод. Есть в нем также судоремонтные мастерские.

Недалеко от Петрикова, в деревне Новоселки, жил легендарный белорусский партизан дед Талаш, славные дела которого воспеты в одном из лучших произведений белорусской литературы — повести Якуба Коласа «Трысина».

Семидесятилетний крестьянин Василий Исакович Талаш защищал Советскую власть еще в годы борьбы с белопольскими захватчиками. Советское правительство наградило его орденом Боевого Красного Знамени. И когда немецкие захватчики нарушили мирную жизнь советских людей, дед Талаш, которому в то время было уже около ста лет, опять стал партизаном. За активное участие в борьбе против фашистов Василий Исакович был награжден орденом Отечественной войны I степени и медалью «Партизану Отечественной войны». В конце августа 1946 г. на 103-м году жизни легендарный герой белорусского народа скончался.

12 июля 1953 г. герою-партизану был открыт в Петрикове памятник.

Переправившись вблизи Петрикова на правый берег Припяти, продолжаем путь дальше, вверх по ее притоку — реке Уборти. В верхнем течении (за пределами Белоруссии) ее берега высокие, до 10 м, а на территории республики низкие — песчаные и торфяные. Летом река сильно мелеет, и тогда в некоторых местах ее можно перейти в брод. Для сплава леса на реке построены две деревянные плотины, по местному называемые спуски. Между населенными пунктами Первомайск и Ста-

должи много искусственных канав, прорытых для осушения болот.

К западу от реки Уборти, неподалеку от южной границы Белоруссии, в окрестностях деревни Глушковичи, находится единственное в республике месторождение гранитов и гнейсов. Здесь выходят на поверхность древние докембрийские породы украинского кристаллического массива, северная окраина которого заходит на территорию Белоруссии. Запасы серых гранитов и гнейсов исчисляются в несколько миллионов кубометров. Но из-за неудобства дорог они пока не разрабатываются, и только севернее Глушковичей, на Микашевичско-Житковичском выступе кристаллических пород, намечено создать карьер по добыче строительного камня.

На Мозырской гряде

Миновав Петриков, река Припять принимает справа Уборть, а затем слева Птичь и начинает постепенно поворачивать на юго-восток. Это хорошо видно южнее Мозыря. Еще издали на пути к нему можно заметить, что правый берег Припяти становится высоким, а левый продолжает оставаться низким, заболоченным. Здесь река оглаживает самую крупную в пределах Полесья возвышенность — Мозырскую гряду. Она поднимается над окружающей местностью почти на 100 м, а над уровнем моря — более чем на 200 м. Сверху ее перекрывает толща лёсса — пылевой породы, богатой солями кальция (карбонатами). Мощность ее в районе Мозыря около 10 м. На лёссах формируются очень плодородные почвы. Этими породами обусловлена характерная особенность рельефа гряды —

обилие оврагов, которые окружают Мозырь буквально со всех сторон. Некоторые из них очень глубокие — больше 30 м.

Тот, кто думает, что для Полесья характерны лишь обширные заболоченные пространства, чередующиеся с лесами и изредка распаханными полями, ошибается. Непременный элемент местных ландшафтов — пески, образующие в рельефе дюны и гряды, заросшие преимущественно сосной.

Особенно много их на левом берегу Припяти, на участке между городским поселком Пхов и населенными пунктами Ломачи, Старый и Новый Ломыш. В этом месте на десятки километров тянутся массивы развееваемых песков. Кое-где они надвигаются на засеянные поля и даже селения. Песчаные гряды высокие, иногда несколько десятков метров. Откуда же столько песков, вероятно, подумает читатель. Когда-то, очень давно, их принесли сюда потоки воды, со временем они заросли деревьями и кустарниками, а когда их вырубали, ветер развеивал пески, и среди болот возникли миниатюрные песчаные пустыни.

Самый большой в этих краях город — *Мозырь*: в нем живет около 40 тыс. человек. Он возвышается на правом берегу Припяти. Когда подъезжаешь к нему, в реке отражаются бесчисленные огни его домов. Город расположен на склонах и гребнях нескольких пригорков. Он один из старейших в Белоруссии. В далеком прошлом им владели литовские, польские и русские князья.

С XVIII в. Мозырь — российский город. Он развивался тогда благодаря торговле. Летом сюда приходили большие и малые суда; на местные ярмарки, а их бывало ежегодно две, съезжались торговцы не

только из соседних уездов, но и из других губерний. Прусские и познанские купцы скупали лен, пеньку, сало, шерсть, копченую рыбу, щетину, рыбий жир, кожу.

При царизме Мозырь был заштатным городком. В 1895 г. на народное образование ему было отпущено 1100 руб., на здравоохранение — 120. Зато здесь было много церквей, синагог, кабаков. Улицы освещались 99 керосиновыми лампами. Дома, за исключением нескольких каменных церквей, были деревянные. Вплоть до Великой Октябрьской социалистической революции он оставался глухим уездным городом Минской губернии, где развивалось главным образом мелкое кустарное производство. И только после Октября в нем выросли корпуса фабрик и заводов. Еще до 1941 г. он выделялся развитой деревообрабатывающей промышленностью и имел важное значение как один из центров лесосплава Белоруссии. В войну город был сильно разрушен, но уже давно залечил свои раны.

В правобережной части Мозыря, где еще недавно были пустыри, построены деревообрабатывающий комбинат, мебельная и швейная фабрики. Город перекинулся уже на левый берег Припяти. В нем работает крупный лесозавод, недалеко от него находятся хорошо оборудованные причалы перевальной пристани Пхов — самого крупного грузового порта республики. Там, где раньше была небольшая, необорудованная пристань поднялись многочисленные, хорошо оснащенные портовые сооружения.

Здесь действуют высокомеханизированные погрузочно-разгрузочные линии, протяженностью более 0,5 км. Параллельно им расположились мощные порталные краны, способные поднимать от 5 до 10 т грузов. Погрузкой и разгрузкой руководит диспетчер

по радио. В Пховском порту каждые сутки можно разгрузить и загрузить более двух десятков речных судов. Основное назначение порта — перевалка добасского угля, поступающего сюда, и леса, идущего из Белоруссии и северо-западных районов на юг страны.

Портовое хозяйство очень сложный организм. Здесь сооружены подъездные железнодорожные и автомобильные пути, несколько открытых площадок и складских помещений. У некоторых из них — раздвижная крыша, позволяющая крану сразу из баржи доставить груз на склад, а оттуда либо на судно, либо в вагоны.

Около пристани вырос завод мелноративных машин. Его строительство вызвано большими работами, проводимыми в Полесье по осушению болот. Завод выпускает канавокопатели и канавоочистители, скреперы и другие механизмы.

В районе Мозыря проходит нефтепровод «Дружба», по которому волжская и белорусская нефть поступает в социалистические страны Европы. Здесь ведется подготовка к строительству крупного нефтеперерабатывающего завода, сырьем ему послужит нефть «Второго Баку» и Белоруссии.

В Мозыре работают педагогический институт, медицинское училище, музыкальная школа, библиотеки, клубы, кинотеатры. В местном историко-краеведческом музее можно узнать о природе Полесья, о больших переменах в его жизни. Многие экспонаты рассказывают о войне 1812 г., гражданской войне и героической борьбе советского народа в Великой Отечественной войне. Десятки новых улиц, красивые рабочие поселки расширили довоенные границы Мозыря. Преобразилась цент-

Мозырские скреперы



ральная городская площадь, но особенно красивой стала Ленинская улица, застроенная многоэтажными жилыми домами и зданиями различных учреждений.

Город пересекают в разных направлениях глубокие овраги, по многим из них проложены улицы. Они петляя поднимаются вверх, напоминая улицы горных селений. Особенно это характерно для улиц, идущих от Припяти. Узкие, неровные, они сильно затрудняют работу транспорта. Дома здесь, как правило, теснятся в небольших оврагах и по склонам холмов. В Мозыре много зелени. Весной и летом он особенно привлекателен. Окрестности города славятся дубовыми рощами.

Интересны окрестности Мозыря, например, Хойникско-Брагинские высоты, расположенные южнее Юревичей. Когда-то в ледниковое время они соединялись с Мозырской грядой в одну большую конечно-моренную гряду. Во время таяния ледников водные потоки размывали ее и она рас-

палась на несколько частей. Юревичский участок гряды, так же как и окрестности Мозыря, изрезан оврагами; многие из них заросли кустарниками и травой. Пойма Припяти в этих местах широкая — больше километра. Она изобилует озерками и песчаными буграми.

На юго-западной окраине Мозырской гряды учеными найдена стоянка древнего человека, который появился на территории Белоруссии в конце ледникового периода. Это время называют поздним или верхним палеолитом и относят его к средней ступени дикости. От тех далеких времен в Белоруссии сохранились два поселения или, как их называют, стоянки: одна — у деревни Бердыж, на Соже, а другая — в Юревичах, на Припяти. Основным занятием древнего человека была охота. Это подтвердили археологические работы. На месте стоянки в Юревичах во время раскопок найдены кости мамонтов, а также быка и лошади. Помимо охоты люди за-

нимались рыбной ловлей и бортничеством. Они селились на высоких берегах, прорезанных оврагами, которые служили им естественной защитой от зверей и от нападения соседних племен.

Гомель

Самый крупный город Восточного Полесья — *Гомель* — возник на берегах судоходной реки Сож, вблизи впадения в нее Ипути. Много сот лет тому назад там, где сейчас он расположен, были густые, непроходимые леса.

Первые сведения о Гомеле относятся к XII в. (1142 г.), когда он под названием Гомий входил в состав Черниговского княжества. Затем более двух столетий город находился под владычеством литовских и польских князей. Лишь после первого раздела Польши Гомель был присоединен к России. Екатерина II подарила его русскому полководцу фельдмаршалу Румянцеву-Задунайскому. После образования в 1773 г. Могилевской губернии он стал ее уездным городом. В 1837 г. по указу Николая I Гомель перешел во владение князя Паскевича.

Присоединение города к России имело большое значение для его развития. Купеческий Гомель вел торговлю с Киевом, Черниговом, Стародубом, Новгород-Северским. В городе устраивались ярмарки, на них съезжалось много купцов.

В Гомеле развивалось смолокурение, выделка кож, местные кустари изготавливали стекло, колеса, ткали ткани и пряли нитки.

После реформы 1861 г. город стал быстро расти. Этому способствовало его удобное

положение на пути из Петербурга в Киев и Одессу. Через Гомель прошла первая в России телеграфная линия из Петербурга в Севастополь. Большое значение для жизни города имели Либаво — Роменская и Полесская железные дороги. Они связали его с Украиной, Прибалтикой, другими районами Белоруссии и России. Но, несмотря на это, накануне первой мировой войны в городе все же преобладали мелкие кустарно-ремесленные мастерские. Единственным крупным промышленным предприятием была спичечная фабрика «Везувий», на которой работало 400 человек. Невыносимо тяжелыми были условия жизни и труда рабочих Гомеля. На спичечной фабрике Виттенберга дети и подростки наравне со взрослыми работали по 12—14 часов в сутки. Большинство населения города было неграмотным.

Трудящиеся Гомеля вписали много славных страниц в историю революционной борьбы. В 1898 г. здесь была создана первая социал-демократическая группа, а в 1904 г. — Полесский комитет РСДРП, который руководил выступлениями местных рабочих.

В первые годы Советской власти население Гомеля активно участвовало в борьбе с внутренней контрреволюцией.

В марте 1919 г. в городе вспыхнул контрреволюционный мятеж, известный под названием «Стрекопытовщина».

Два полка, в составе которых было много кулацких элементов, под влиянием белогвардейской агитации свялись с фронта и, ворвавшись 24 марта в Гомель, подвергли его страшному разгрому, учинив зверскую расправу над советскими работниками. Руководили этим контрреволюционным выступлением белогвардейские офицеры. Сре-

ди них был и Стрекопытов, принявший на себя титул командующего повстанческой армией. Часті Красной Армии и отряд коммунистов разгромили белогвардейцев. Сейчас многие улицы Гомеля носят имена храбрых коммунаров, погибших в борьбе со стрекопытовцами.


Современный Гомель — один из самых промышленных городов Белоруссии. В нем живет около 220 тыс. человек. По численности населения он уступает только Минску. В городе построены крупные фабрики и заводы. Теперь они определяют промышленное лицо Гомеля. Особенно развито здесь машиностроение и металлообработка. Хорошо известна продукция станкостроительного завода имени Кирова. Это старейшее предприятие города. В послевоенное время в его цехах освоено и выпущено 17 новых моделей серийных и 80 моделей специальных станков.

Кировцы первыми в нашей стране изготовили гидроконтрольные станки, с помощью которых разрешилась проблема обработки лопаток мощных турбин, создали поперечно-строгальный станок с программным управлением. За эти успехи многие конструкторы, инженеры и техники предприятия получили дипломы и медали ВДНХ. Продукцию станкостроительного завода покупают 48 государств.

Из небольших мастерских превратились в современные предприятия вагоноремонтный завод, машиностроительный завод «Двигатель революции».

В Новиковской роще, расположенной на городской окраине, в 1930 г. поднимались корпуса первого белорусского сельскохозяйственного машиностроения «Гомсельмаша». Он выпускает главным образом сельскохозяйственные комбайны, а также слож-

Знаменитый Гомсельмаш



ные молотилки, силосорезки, стогометалы и другие сельскохозяйственные машины.

Завод сельскохозяйственного машиностроения очень крупное предприятие республики. В период временной оккупации города немецко-фашистскими захватчиками завод был полностью разрушен. С 1943, с момента освобождения Гомеля от фашистов начались восстановительные работы. Через пять лет он был восстановлен и реконструирован, трудоемкие процессы механизированы, заготовительные и механосборочные цехи значительно расширены и оснащены новой передовой техникой. Это позволило «Гомсельмашу» перейти на выпуск более сложных и высокопроизводительных

машин и с 1951 г. начать выпуск силосоуборочных комбайнов.

В послевоенный период при заводе организовано специальное конструкторское бюро, которое создало несколько новых моделей машин для комплексной механизации животноводческих ферм.

Среди новостроек города — кабельный, подшипниковый, судоремонтно-судостроительный заводы, завод тракторных пусковых двигателей и измерительных приборов.

На окраине Гомеля завершается строительство завода суперфосфатных удобрений, сырье для которого будет завозиться из Мурманской и Львовской областей. Старая спичечная фабрика «Везувий» реконструирована, и сейчас это большой фанерно-спичечный комбинат. Развита здесь, как и в любом крупном городе, легкая и пищевая промышленность. Хорошая слава идет об изделиях швейной фабрики «Коминтерн» и обувной фабрики «Труд».

В Гомеле находится одно из крупнейших кондитерских предприятий республики — комбинат «Спартак». Он ежедневно выпускает до 100 т различных конфет, печенья, тортов. Заново реконструирован речной порт — один из крупнейших портов Верхне-Днепровского пароходства. Он расположен на правом берегу р. Сожа.

В дореволюционное время здесь были лишь примитивные причальные устройства, совершенно отсутствовали погрузочные машины, погрузка и выгрузка грузов производилась вручную. Теперь в порту благоустроенные причалы с хорошими подходами для судов, береговые склады, подъездные пути и удобная речная площадка для отстоя судов (акватория). Работает также хорошо оборудованный слип (сооружение

для подъема судов на берег). Погрузочно-разгрузочные работы осуществляются портальными, полупортальными и плавучими кранами, транспортерами и другими машинами. Порт имеет важное значение. Сюда прибывает с верховьев р. Сожа лес, поступающий на лесопильные заводы, дрова и другие грузы для местного потребления. Здесь же происходит перевалка с воды на железную дорогу таких грузов как металл, соль, хлеб, следующих с Украины в Белоруссию, Прибалтийские республики и Ленинградскую область. На Украину через порт отправляют продукцию местной и лесоперерабатывающей промышленности.

Продукция гомельских заводов и фабрик завоевала широкую популярность и пользуется большим спросом не только в Советском Союзе, но и за границей. Станки, изделия из стекла, измерительные приборы идут почти во все социалистические страны, а также в Англию, Канаду, ОАР, Афганистан и Бирму.

Город — крупный культурный центр республики. В нем готовит учителей педагогический институт, выпускает специалистов транспорта институт инженеров железнодорожного транспорта. Есть здесь и научно-исследовательский институт. Он занимается проблемами лесного хозяйства. Много учащихся в техникумах железнодорожного транспорта, машиностроительном, политехническом, дорожностроительном и других.

Гордость гомельчан — областной драматический театр. В городе сооружен телевизионный центр, открыт планетарий, краеведческий музей.

За советское время Гомель сильно вырос. Он вытянулся на много километров вдоль Сожа. Отличительная особенность его —

Гомель — второй по величине город Белоруссии



обилие зелени. Окруженный садами, он напоминает настоящий южный город. С каждым годом хорошеет и благоустраивается самый большой город Белорусского Полесья. Его главные магистрали одеваются в зеленый наряд и застраиваются многоэтажными домами. У парка культуры и отдыха, на главной площади — Советской, высится красивое монументальное здание Областного русского драматического театра. Одной из самых нарядных становится улица Победы. Широкая, разделенная посредине бульваром, она протянулась от Привокзальной площади к северо-восточной окраине Гомеля. Привокзальную площадь украшают замечательные архитектурные сооружения: пассажирский вокзал и Дворец культуры железнодорожников имени В. И. Ленина.

Великолепен раскинувшийся на крутом берегу Сожа старинный парк, основанный в 1780 г., излюбленное место отдыха гомельчан. В нем растут сто различных пород деревьев; среди них такие редкие, как веймутова сосна, пробковое дерево, пирамидальный дуб, ветвистый клен. Громадные деревья перемежаются с оранжереями, гrotтами. Глубоким оврагом, на дне которого сооружен пруд, парк разделен на две равные части: северную и южную. Через пруд сооружен металлический висячий мост, с него открывается прекрасный вид на весь парк.

В центре парка окруженный столетними деревьями стоит старинный замок — бывший дворец князя Паскевича, выдающийся памятник архитектуры. Замок построен в классическом стиле конца XVIII в. Все его 70 залов были художественно отделаны золотом, агатом, карарским мрамором, ценным деревом. Здесь была собрана

богатейшая коллекция картин, скульптур, художественных тканей, фарфора, изделий из серебра, бронзы, нефрита. По богатству и разнообразию ценных коллекций, исторических книг и рукописей, предметов культуры музей не имел себе равных в Белоруссии.

В этом дворце в 1917 г. была провозглашена Советская власть в Гомеле. В нем работал первый Полесский Совет рабочих и солдатских депутатов. Перед войной здесь находились Дворец пионеров, библиотека и областной историко-краеведческий музей. Во время Великой Отечественной войны гитлеровские захватчики сожгли здание музея, а большую часть хранившихся экспонатов разграбили или уничтожили.

После освобождения Гомеля от фашистов музей возобновил свою работу. Его экспозиции отображают исторические особенности развития города и области.

Рядом с дворцом находится еще один памятник архитектуры — Петропавловский собор, построенный в начале XIX в.

В Гомеле есть и другие исторические памятники. В сквере водников воздвигнут монумент на могиле народных ополченцев Уткина, Мигая, Кунцевича, погибших при обороне города в 1941 г.

Навеки обессмертили свои имена подпольщики Гомеля. Во время немецкой оккупации они вели непримиримую борьбу с врагами нашей Родины. На площади Труда стоит памятник воинам и партизанам Отечественной войны. Здесь похоронены Герои Советского Союза Барыкин, Исаченко, Антошкина и другие славные сыны и дочери Отчизны.

На улице Смольной сохранился дом, который во время войны был явочной

Уютны скверы и парки Гомеля



квартирой комсомольцев-подпольщиков. В сквере Ф. Э. Дзержинского сооружен памятник гомельским коммунистам — Комиссарову, Ланге, Билецкому, Песину и другим, погибшим во время контрреволюционного мятежа 1919 г.

В городе и его окрестностях много красивых мест отдыха. Людно летом на Пролетарском лугу, расположенном на левом берегу Сожа. Хороший песчаный пляж и тенистая дубовая роща манят сюда гомельчан. Вдоль реки от пляжа до города создается парковая полоса.

В живописном пригороде Гомеля — Кленках — вырос большой ребячий городок. В нем ежегодно отдыхает много детей. Это настоящая детская здравница.

К северу от Гомеля, на железной дороге, идущей к Жлобину, находится рабочий поселок *Костюковка*. В нем расположен один из крупнейших стекольных заводов страны, производящий оконное и витринное стекло, ценостекло, стеклянные трубы.

Самый молодой город Восточного Полесья — *Светлогорск*. В этих местах, недалеко от деревни Шатилки, в 1958 г. дала ток первая очередь одной из крупнейших в республике тепловой электростанции. Она работает на торфе большого Василевичского болота. О размерах ее можно судить по такому факту: мощность только одного агрегата электростанции в десятки раз больше, чем мощность всех электростанций дореволюционной Белоруссии. Сейчас уже

Светлогорск. Завод искусственного волокна



мышленности. В городе построен крупнейший в стране завод искусственного волокна. Он дает вискозный корд, идущий на изготовление автомобильных покрышек. Светлогорск — большая строительная площадка.

Чтобы обеспечить его необходимыми современными строительными материалами, рядом с Василевической ГРЭС возник завод железобетонных изделий и крупнопанельного домостроения. Запроектировано построить целлюлозно-картонный комбинат.

Город-новосел на Березине быстро растет. В нем уже живет около 19 тыс. человек. Из конца в конец его пересекает широкая улица — проспект Ленина. По обе стороны ее возвышаются красивые кирпичные двухэтажные дома. В ближайшее время будет застроена набережная Березины, разбит красивый парк.

От Рогачева до Лоева

По Восточному Полесью протекает Днепр; он вступает на эту территорию выше Рогачева. Долина реки здесь постепенно расширяется. Сочные луга с многочисленными старицами окаймляют русло Днепра с обеих сторон. Кое-где правый берег возвышается; в таких местах высоко над водами реки растут сосновые леса или темные дубравы. На одном из возвышений, на правом берегу Днепра, у впадения в него реки Друти, расположен Рогачев.

Название города обычно связывают с его географическим положением: он стоит «на рогу» — на высоком мысу между Днепром и Друтью.

Один из знатоков белорусской архитектуры так характеризует Рогачев: «Большинство белорусских городов расположено в красивой живописной местности. И все же, когда после посещения многих мест попадаешь в Рогачев, его пейзаж очаровывает с первого взгляда. Широкие поймы Днепра и Друти заполнены старицами и озерами, сочные заливные луга кажутся бесконечными, а спокойно-величавые, векозеленые сосновые леса вдаль за Днепром тают в синеватой дымке, сливаясь с горизонтом. Между поймами рек, на высоком песчаном холме, круто обрывающемся к Днепру и постепенно спадающем к Друти, расположен в большей своей части одноэтажный город, отличающийся четкостью планировки. Над обрывом Днепра то здесь, то там постройки уступают место группам могучих старых деревьев» *.

Рогачев никогда не был большим городом. Не старинными замками и людными торговыми, а уютом тихих улиц, водной гладью речных долин и лесными заднепровскими далями славился он.

В годы Великой Отечественной войны Рогачев был полностью разрушен, но уже давно он залечил свои раны. Только некоторые старые липы, дубы и клены, сохранившиеся кое-где, напоминают своими сломанными верхушками и расщепленными стволами о грозных днях войны.

Сейчас город отстроен заново; строители, восстанавливая его, сохранили прежнюю планировку. Широкие прямые улицы города украшает нежная зелень молодых деревьев.

Рогачев знаменит своим молочноконсервным заводом — одним из крупнейших в

стране. В самых различных местах нашей Родины и даже за рубежом можно видеть банки сгущенного молока, кофе, какао, на которых стоит марка «Рогачевский завод, БССР».

После впадения Друти долина Днепра расширяется, река образует здесь огромные излучины. Ее правый берег становится выше, а вдоль левого тянутся хвойно-широколиственные леса. Кое-где на песчаных высоких берегах видны молодая сосновая поросль, заросли вереска и полыни, а у прибрежных сел старые тополя и наклонившиеся к воде ивы.

В 30 км ниже Рогачева, на берегу Днепра, у железнодорожного моста, стоит Жлобин. Река в его обилие не играет такой декоративной роли, как в Рогачеве. Жлобин прежде всего железнодорожный узел. Здесь пересекаются линии Ленинград — Одесса и Рига — Гомель. У вокзала и на улицах города ничто не напоминает о близости реки. Панорама Днепра открывается перед приезжающим неожиданно. За ровной Днепровской долиной сразу открывается вид на лесистое сырое левобережье, широкую пойму, заболоченные луга, поросшие местами кустарниками ольхи, долину речки Ржавки, название которой соответствует ее виду. До революции это было небольшое местечко. Его жители занимались торговлей, ремеслом и земледелием. В советское время здесь возникла промышленность, имеющая местное значение.

Как и Рогачев, Жлобин сильно пострадал в годы Великой Отечественной войны. В борьбе с гитлеровскими захватчиками прославилась подпольная комсомольская организация города, вписавшая героические страницы в историю ленинского комсомола Белоруссии.

* Ю. Егоров. Градостроительство Белоруссии. М., 1954, стр. 175.

На родине белорусской нефти (окрестности г. Речицы)



Ниже по течению Днепра, западнее Гомеля, в том месте, где реку пересекает линия Полесской железной дороги, расположен город *Речица*. Первое упоминание о ней относится к XII в. Но памятников глубокой древности здесь не сохранилось. Большинство современных городских кварталов появилось в начале XX в. Тогда же были основаны и его первые промышленные предприятия — фабрика механической обработки древесины и гвоздильный завод. Их производственные здания возникли у реки, по которой сюда поступало сырье.

Благодаря обилию леса в городе строились только деревянные дома. До революции Речица оставалась провинциальным уездным городком.

После победы Великого Октября в годы первых пятилеток были расширены старые промышленные предприятия Речицы, а в центре города появились каменные здания. После войны здесь построили новые промышленные предприятия: заводы — дубильно-экстрактный и запчастей, фанерно-мебельный комбинат и завод канализационных труб. Речица — родина белорусской нефти. К юго-западу от нее поднимаются буровые вышки нового нефтяного месторождения. Здесь в 1964 г. зафонтанировала промышленная нефть. По численности населения (около 37 тыс.) и промышленному значению город уступает в Восточном Полесье только Гомелю и Мозырю.

В летний день на реке



Внешний облик города довольно однообразен и не очень выразителен. Речица расположена на слегка холмистой песчаной местности. Это большой по территории деревянный и одноэтажный город с широкими и тихими улицами. Старые тополя кое-где поднимают свои могучие ветви над крышами домов; в палисадниках цветут георгины.

Украшение города — река. Крутой обрыв к ней ведет почти от самого центра Речицы. Широкая долина Днепра будто срезает эту часть города, мешая ее росту. Здесь всегдалюдно и весело. Летом на реке купание, лодки и, конечно, рыбаки; зимой — школьники на коньках и лыжах. Берега Днепра великолепыны в своей есте-

ственной красоте. Спускаешься к Днепру, и кажется, что город остался далеко позади. Не видно городских кварталов, лишь берега реки уходят вдаль, постепенно сливаясь с снеговой утопающих в дымке лесов.

Последний пункт маршрута по реке — *Лоев*, обосновавшийся у впадения в Днепр реки Сожа. Предполагают, что поселение здесь возникло очень давно. Это место на высоком берегу большой реки при впадении крупного притока не могло оставаться пустым. До Октябрьской революции Лоев был большим местечком с развитой торговлей и лесосплавом. В его окрестностях добывали охру, ее перерабатывал местный завод красок. Ни один

Гомельщина — край яблоневых садов



средины школы. Ниже Лоева Днепр течет в невысоких берегах, среди лесов и широких пойменных лугов по реке проходит граница между Белоруссией и Украиной.

К востоку от Гомеля

Эти районы Восточного Полесья служат своеобразными пригородами Гомеля. Его жителей часто можно встретить в лесах за Добрушом и Тереховкой. Летом и осенью они отправляются сюда за грибами, ловить рыбу, зимой — на лыжные прогулки. Здешние места имеют хорошее пригородное железнодорожное и автобусное сообщение с Гомелем.

Они густо заселены, преобладают большие села, расположенные вдоль старых дорог или по речным долинам. Три линии железных дорог (на Брянск, Харьков и Киев) и река Сож открывают отсюда пути на север, восток, юго-восток и юг. У Тереховки находится крупнейший в республике карьер стекольных песков.

Выше Гомеля на Соже находится интересное место — *Ветка*, пристань на реке. Поселение в глухой местности, известной своими непроходимыми лесами и топями, основали раскольники-старообрядцы в XVII в. В 1764 г. в нем жило около 20 тыс. человек. По масштабам того времени Ветку можно было сравнить с крупным городом. Еще тогда здесь возникли и развились различные промыслы — изготовление парусины, сетей, канатов. После разгрома Ветки как центра раскольничьего движения многие старообрядцы ушли отсюда в горы Алтая, а поселение стало хиреть. Сейчас Ветка — небольшой город, расположенный в лесистой живописной местности.

В нем есть судоремонтное и канатно-веревочное производство.

К востоку от Гомеля, на небольшой реке Ипути, по железной дороге к Брянску, расположен *Добруш*. Он вырос в XIX в. из промышленного, окруженного со всех сторон лесами местечка, известного производством канатов, парусов и деревянных изделий. В 1870 г. князь Паскевич основал здесь бумажную фабрику, и Добруш стал типичным «фабричным селом». Изобилие в округе дешевой рабочей силы, удобство получения сырья и сбыта продукции содействовали росту фабрики. В 1914 г. на ней уже работало 1276 человек. Вся история Добруша — это в сущности история его бумажной фабрики. После Великой Октябрьской социалистической революции она была реконструирована, расширена и получила название «Герой труда». Сейчас это крупнейшее бумажное предприятие в изобилии обеспечивает школьников и студентов республики тетрадями и значительную часть потребностей полиграфической промышленности. Война нанесла большой ущерб городку. Много пришлось потрудиться его жителям, чтобы сделать Добруш красивее, чем он был до 1941 г.

Река Ипуть, пересекая и охватывая город своими излучинами, играет значительную роль в его жизни. Перегороженная плотиной, охваченная несколькими мостами, она довольно широкая в черте города, по ее берегам растут стройные деревья.

В Добруше отчетливо выделяются районы старой застройки, корпуса бумажной фабрики, дома рабочих, но рядом с ними поднялись здания и корпуса, построенные в годы первых пятилеток и сооруженные после Великой Отечественной войны. Кра-

сивы окрестности города. Особенно хороши здешние сосновые леса.

Села юго-восточной окраины Гомельской области отличаются большими размерами. В диалекте местного населения наблюдается смешение говоров белорусского, русского, украинского языков.

Почти во всех уголках нашей Родины и во многих зарубежных странах хорошо известны изготавливаемые в СССР только в Белоруссии автомобили-гиганты. «Когда смотришь на маленькую металлическую фигурку зубра, укрепленную на их радиаторе, перед глазами предстает тот славный, стремительный путь, который прошла Советская Белоруссия: от курной хаты и дымной лучины, от узких и бедных крестьянских полей, от кустарной мастерской до современной социалистической техники и цивилизации, до громадных и светлых зданий, до электричества, до залитых асфальтом дорог, до богатых и безграничных колхозных и совхозных полей, до перво-классной могучей фабрично-заводской промышленности», до передовой социалистической культуры. В Белоруссии, где до революции 80 процентов населения было неграмотным, выходит ежедневно 116 газет, издается 43 журнала. Издательства республики выпускают ежегодно около 2 тыс. наименований книг и брошюр общим тиражом более 23 млн. экземпляров, большинство из них выходит на белорусском языке.

Неуклонно повышается благосостояние людей. Там, где извечно горела лучина, зажглись лампочки Ильича, в дома пришло радио и телевидение, современная мебель украшает быт жителей городов и сел. Каждый день несколько десятков семей справляют новоселье в новых благоустроенных

квартирах. Трудящиеся Белоруссии получили за семилетку 15,7 млн. кв. м жилья. Это почти столько, сколько было введено до 1958 г. за весь период Советской власти.

Образ белоруса в лаптях с оборками, в самотканной свитке, рубашке и паневе остался только в художественной литературе при описании дореволюционной Белоруссии да в спектаклях на сцене из прошлой жизни белорусского народа.

Если еще несколько десятков лет назад в Минске было только 20 приемников и 400 радиоточек, то сейчас в республике свыше 2 300 тыс. приемников и радиоточек. В Белоруссии работают 4 телецентра и 10 ретрансляционных станций. Телевизионным вещанием охвачено 75% населения БССР.

Все наряднее и краше становится столица республики — древний Минск. В канун 50-летия Советской власти минчане будут отмечать 900-летие своего любимого города.

Благоустраиваются улицы и площади Минска, растут громады многоэтажных жилых домов, административных зданий, учебных заведений, музеев, дворцов культуры, кинотеатров, возникают цветники и скверы в новых микрорайонах столицы.

Многочисленны гости прекрасного города. В скором времени перед ними гостеприимно распахнут свои двери 24- и 16-этажные гостиницы, сооружение которых уже начато в самых живописных местах столицы.

Современные дороги и автомагистрали, прорезающие республику во всех направлениях, способствуют развитию туризма. Посмотреть своими глазами на новую Белоруссию, полюбоваться красотами ее природы приезжают многочисленные туристы из стран Европы и из-за океана.

Белорусский народ, занятый созидательным трудом, одерживает одну победу за

другой, успешно создает материально-техническую базу коммунизма. Один за другим вступают в строй новые заводы и фабрики, с каждым днем увеличивается выпуск промышленной продукции и товаров народного потребления. В первые годы Советской власти В. И. Ленин мечтал о 100 тысячах тракторов для всей страны, а сейчас один только Минский завод выпускает их в год около 75 тыс. Каждый пятнадцатый советский грузовой автомобиль выходит из ворот белорусских заводов.

Высокую оценку получили белорусские машины и механизмы, работающие на новостройках и в народном хозяйстве нашей Родины. Изделия с маркой Минска, Могилева, Гомеля, Витебска, Гродно и других городов республики пользуются хорошей репутацией и большим спросом в зарубежных странах. Не редкость на международном рынке и продукция легкой промышленности БССР. Одежда из льна с лавсаном, изготовленная на предприятиях Минска, Могилева, Гродно и Бобруйска, охотно закупается зарубежными фирмами. Женские платья и платья-костюмы из этой ткани с нарядной национальной вышивкой отправляются в Норвегию, Швецию, Федеративную Республику Германию и другие страны.

Широко известны в Европе и на других континентах радио- и электротовары, часы, художественные и другие изделия белорусских предприятий. Пользуется широким спросом на всесоюзном и мировом рынке продукция звероводческих хозяйств республики — шкурки серебристо-черных лисиц, норок и песцов.

Среди новой продукции промышленной Белоруссии почетное место заняла нефть. Много труда и упорства потребовалось уче-

ным и геологам, чтобы развеять старый миф о бедности полезными ископаемыми низинной и болотистой Белоруссии. В ее недрах разведаны богатейшие залежи каменных и калийных солей, промышленные месторождения нефти, найдены каменный уголь и горючие сланцы, минерализованные и термальные воды, строительные пески, глины, каолины, строительный камень.

Отступают перед человеком вековые болота и трясины. Наступление на них идет широким фронтом при поддержке мощной техники. Ни днем, ни ночью не умолкает гул многочисленных экскаваторов, тракторов, бульдозеров, корчевателей. Работа большая. За пятилетку нужно осушить 1,5 млн. га заболоченных земель. Огромные резервы роста экономики колхозов и совхозов будут приведены в действие. На осушенных торфяниках можно будет получить богатые урожаи зерновых и пропашных культур.

Бурное развитие экономики БССР обусловлено колоссальным ростом энергетики республики. По энерговооруженности современная Белоруссия мощнее, чем вся Советская Россия в 30-е годы.

Увеличивается потребление электроэнергии сельским хозяйством. Так, например, только совхозы «Волма» и «Рассвет» Минского района расходуют на свои нужды по 1 млн. квт-ч энергии. В 1965—1970 гг. общая длина электролиний, которые будут сооружены в сельской местности, достигнет 120 тыс. км — это расстояние в 3 раза превышает длину экватора Земли.

Победна поступь белорусского народа. Грандиозны его планы. Яркое свидетельство этому новостройки пятилетки.

Белорусская земля представляет собой сейчас как бы единую строительную пло-

щадку. Могучие краны подняли свои ажурные стрелы в каждом районе, каждой области, в подавляющем большинстве городов.

За пятилетие будут построены второй и третий калийные комбинаты и фабрика бельевого трикотажа в Солигорске, целлюлознокартонный комбинат в Светлогорске, чугунолитейный завод в Гомеле, комбинат верхнего трикотажа в Пинске, завод по производству капролактама, комбинат строительных материалов и хлопкопрядильная фабрика в Гродно, комбинат синтетического волокна и газобетона в Могилеве и многие другие промышленные предприятия на севере и юге, западе и востоке республики.

О масштабах строительства можно судить, например, по следующим цифрам. На крупнейшем в стране Бобруйском шинном комбинате один только цех массовых шин займет площадь 157 тыс. кв. м, а корпус цеха крупногабаритных шин — около 18 га. Это предприятие обеспечит шинами машины, которые выпускают Минский, Белорусский и Могилевский автозаводы, Минский тракторный, Гомельский, Бобруйский и Лидский заводы сельскохозяйственного машиностроения.

А в состав такого гиганта, как Могилевский комбинат синтетического волокна, войдут три завода и опытная установка. Будущий гигант даже при сегодняшних масштабах строительства у нас в стране поражает своими размерами. Его корпуса разместятся на территории в 250 га.

Только в первом году пятилетки национальный доход БССР по сравнению с 1965 г. возрастет на 8,2%.

Вот они, цифры созидания, цифры трудового энтузиазма белорусского народа!

Природа

Самые высокие точки Белоруссии					
Название	Возвышенность	Высота над уровнем моря (в м)	Название	Возвышенность	Высота над уровнем моря (в м)
Гора Дзержинская	Минская	346	Гора Маяк	Минская	335
Гора Лысая	Минская	341	Гора Пуцевичская	Новогрудская	323

Основные реки					
Название	Длина (в км)	Длина в пределах БССР	Площадь всего бассейна (в тыс. кв. км)	Среднегодовой расход воды (в м ³ /сек)	Название станции (поста), где измерен расход воды
Днепр	2 285	723	503,4	371	г. Речица
Западная Двина	1 020	350	85,1	282	г. Полоцк
Неман	937	480	98,1	213	г. Гродно
Припять	802	548	114,3	369	г. Мозырь
Сож	648	493	42,1	205	г. Гомель
Березина	613	613	24,5	141	у устья реки
Вилия	510	275	25,1	70,5	д. Михалишки

Основные озера					
Название	Площадь (в кв. км)	Максимальная глубина (в м)	Название	Площадь (в кв. км)	Максимальная глубина (в м)
Нарочь	80	23	Лукомльское	36	11
Освейское	58	9	Нещердо	27	15
Дрисвяты	45	12	Выгоновское	26	3
Червоное	43	5	Снуды	26	20
Дривяты	38	18	Свирь	22	13

Вегетационные периоды и суммы температур воздуха					
Наименование пункта		Продолжительность вегетационных периодов в днях		Суммы температур вегетационных периодов (в °С)	
		со среднесуточными температурами		со среднесуточными температурами	
		выше 5°	выше 10°	выше 5°	выше 10°
Поозерье	{ Полоцк	184	139	2 450	2 116
	{ Витебск	184	143	2 492	2 196
Припечанье	{ Гродно	199	152	2 704	2 341
	{ Новогрудок	188	144	2 483	2 149
Центр	Минск	186	145	2 517	2 210
Восток	Могилев	187	144	2 566	2 242
Юг	{ Брест	208	160	2 919	2 566
	{ Гомель	193	153	2 735	2 436

Средние месячные, годовые, максимальные и минимальные температуры воздуха (в °C)

Наименование пункта		Месячные				
		I	II	III	IV	V
Поозерье	{ Полоцк	-7,2	-6,9	-2,7	4,8	12,2
	{ Витебск	-7,8	-7,3	-2,9	5,0	12,6
Приеманье	{ Гродно	-5,1	-4,5	-0,6	6,3	13,0
	{ Новогрудок	-6,6	-5,8	-1,8	5,1	12,1
Центр	Минск	-6,9	-6,4	-2,2	5,3	12,6
Восток	Могилев	-7,5	-7,0	-2,5	5,4	12,9
Юг	{ Брест	-4,4	-3,6	0,6	7,3	14,2
	{ Гомель	-6,9	-6,3	-1,8	6,3	13,7

Среднее месячное и годовое количество осадков (в мм)

Наименование пункта		Месячные				
		I	II	III	IV	V
Поозерье	{ Полоцк	29	22	23	40	54
	{ Витебск	25	22	26	37	58
Приеманье	{ Гродно	31	27	31	37	59
	{ Новогрудок	41	38	41	45	64
Центр	Минск	32	31	32	44	56
Восток	Могилев	36	31	32	43	58
Юг	{ Брест	25	27	26	40	52
	{ Гомель	29	26	29	43	55

Месячные							Годовые	Абсолютный максимум	Абсолютный минимум
VI	VII	VIII	IX	X	XI	XII			
15,7	17,7	16,2	11,2	5,4	-0,1	-4,7	5,1	36	-39
16,0	18,0	16,3	11,2	5,2	-0,4	-5,2	5,1	36	-41
16,2	18,0	16,8	12,6	7,0	1,6	-2,8	6,5	36	-35
15,4	17,4	16,0	11,8	5,9	0,2	-4,2	5,5	34	-34
16,0	17,8	16,2	11,6	5,6	0,0	-4,5	5,4	35	-39
16,4	18,2	16,6	11,6	5,3	-0,2	-5,1	5,3	36	-37
17,0	18,8	17,6	13,4	7,7	2,4	-2,2	7,4	37	-36
16,9	18,6	17,4	12,5	6,4	0,6	-4,3	6,1	37	-35

Месячные								
VI	VII	VIII	IX	X	XI	XII	Годовые	
72	80	89	62	49	35	27	582	
79	90	83	62	49	44	29	601	
76	71	76	59	42	49	37	595	
84	86	86	64	48	62	47	706	
79	86	80	56	44	46	36	622	
78	80	76	53	50	45	41	623	
78	77	65	47	40	35	28	540	
72	89	68	55	43	41	35	585	

Население

Численность населения республики по областям на 1 января 1965 г. (тыс. человек)			
Название области	Городское население	Сельское население	Всего населения
Брестская	364,8	862,4	1 227,2
Витебская	538,4	786,7	1 325,1
Гомельская	511,4	948,8	1 460,2
Гродненская	337,9	759,5	1 097,4
Минск, город	707,3	—	707,3
Минская область	356,9	1 152,4	1 509,3
Могилевская	453,1	753,8	1 206,9
	3 269,8	5 263,6	8 533,4

Численность населения городов республики на 1 января 1965 г. (тыс. человек)					
Минск	707,3	Лида	36,5	Кобрин	17,4
Гомель	215,9	Речица	36,4	Осиповичи	16,9
Витебск	187,4	Слоним	26,6	Новогрудок	16,6
Могилев	156,1	Слуцк	25,9	Добруш	15,2
Бобруйск	115,4	Кричев	22,4	Поставы	12,5
Гродно	98,9	Жлобин	21,6	Рогачев	11,8
Брест	87,4	Волковыск	20,5	Климовичи	11,5
Орша	82,7	Горки	18,9	Лепель	11,4
Барановичи	75,0	Светлогорск	18,5	Жодино	11,0
Борисов	70,1	Калинковичи	18,5	Вилейка	10,8
Полоцк	56,9	Солигорск	18,2	Марьина Горка	10,1
Пинск	51,3	Быхов	18,1	Лунинец	10,1
Молодечно	39,4	Новополоцк	18,0	Мосты	10,0
Мозырь	37,8				

Образование и культура

Высшие учебные заведения и техникумы						
Годы	Всего вузов	Число студентов на отделениях				Выпуск специали- стов из вузов
		всего	дневном	вечернем	заочном	
1914/15	—	—	—	—	—	—
1964/65	26	96 341	46 017	11 358	38 966	10 328
Годы	Всего технику- мов	Число учащихся на отделениях				Выпуск специали- стов из техникумов
		всего	дневном	вечернем	заочном	
1914/15	—	—	—	—	—	—
1964/65	121	108 253	57 929	11 358	38 966	17 400

Школы						
	Годы	всего	начальных	восемь- летних	средних	вечерних
Количество школ	1914/15	7 682	7 492	119	71	—
	1964/65	11 537	6 754	2 989	1 741	1 829
Число учащихся в школах	1914/15	488 600	446 400	17 800	24 400	—
	1964/65	1 722 118	203 196	491 061	892 041	135 822

Научные учреждения, клубы, киноустановки, музеи, театры, библиотеки		
	1940 г.	1965 г.
Научные учреждения	51	178
Клубы	3 919	5 433
Киноустановки	763	4 797
Музеи	26	37
Театры	20	11*
Библиотеки	4 172	7 274

* Количество театров по сравнению с 1940 г. сократилось в связи с их укрупнением.

Промышленность

Динамика производства важнейших видов промышленной продукции				
Виды продукции	Единицы измерения	1913 г.	1940 г.	1965 г.
1	2	3	4	5
Электроэнергия	млн. квт-ч	3,0	508,4	8 500
Торф топливный	млн. т	0,14	3,4	8,4
Автомобили грузовые	тыс. штук	—	—	23,1
Тракторы	» »	—	—	70,2
Станки металлорежущие	» »	—	6,0	24,0
Электродвигатели переменного тока	тыс. квт	—	11,8	632,4
Комбайны силосоуборочные	тыс. штук	—	—	19,7
Картофелекопатели тракторные	» »	—	—	12,8
Минеральные удобрения	тыс. т	—	13,2	1 856
Искусственное волокно	» »	—	2,6	24,1
Пиломатериалы	тыс. куб. м	770	1 635	2 500

Продолжение

1	2	3	4	5
Фанера клееная	тыс. куб. м	35,5	253,8	194,1
Бумага	тыс. т	21,3	51,3	91,2
Картон	» »	—	9,8	40,8
Цемент	» »	33,0	199,6	1 748
Сборные железобетонные и бетонные конструкции и детали	тыс. куб. м	—	—	1 700
Шифер	млн. штук	—	—	129,3
Строительный кирпич	млн. штук	50,6	295,0	1 400
Стекло оконное	млн. кв. м	1,7	2,0	14,6
Льноволокно	тыс. т	—	25,5	57,3
Ткани льняные	млн. пог. м	0,013	15,8	58,3
Ткани хлопчатобумажные	» » »	1,2	9,1	8,7
Ткани шерстяные	» » »	0,037	0,27	19,8
Ткани шелковые	тыс. пог. м	—	5,0	2 600
Чулочно-носочные изделия	млн. пар	—	81,0	102,1
Бельевой трикотаж	млн. штук	—	17,5	42,2
Верхний трикотаж	» »	—	1,2	9,9
Производство швейных изделий	млн. руб.	—	—	375
Обувь кожаная	млн. пар	—	9,8	27,9
Мясо	тыс. т	—	60,3	231,7
Масло животное	» »	—	7,3	57,4
Масло растительное	» »	—	10,3	25,8
Кондитерские изделия	» »	—	41,2	94,8
Консервы	млн. условных банок	—	10,6	265,5
Макаронные изделия	тыс. т	—	13,5	45,6
Улов рыбы	» »	2,4	5,0	7,1
Телевизоры	тыс. штук	—	—	289,4
Радиоприемники и радиолы	» »	—	0,4	410,2
Мотоциклы	» »	—	—	121,4
Плавильно	штук	—	283	21 000
Производство мебели	млн. руб.	—	—	89,7
Ковры и ковровые изделия	тыс. кв. м	—	—	3 600

Доля БССР в общесоюзном производстве некоторых видов промышленной продукции (1965 г.)

Виды продукции	Доля в союзном производстве (в %)
Калийные удобрения	31
Торф	18,2
Тракторы	17,5
Мотоциклы	17,1
Велосипеды	12,5
Металлорежущие станки	11
Льняные ткани	10,5
Грузовые автомобили	6,4

Сельское хозяйство

Доля БССР в сельскохозяйственном производстве СССР (в %)

Сельскохозяйственные угодья	1,8
Пашня	2,8
Посевная площадь всех культур	2,7
Посевная площадь льна-долгунца	21,6
Посевная площадь картофеля	11,0
Посевная площадь зерновых культур	2,2
Посевная площадь фабричной сахарной свеклы	1,3
Посевная площадь овощей	3,0
Поголовье свиней	7,3
Поголовье крупного рогатого скота	4,8
Поголовье овец	0,6
Поголовье птицы	3,5

Посевные площади сельскохозяйственных культур (тыс. га)

	1913 г.	1940 г.	1965 г.
Вся посевная площадь	4 542	5 212	6 034
в том числе			
зерновые культуры	3 630	3 475	2 890
Технические культуры	128	313	355
из них лен-долгунец	104	275	282
Картофель и овощи	625	991	1 051
Кормовые культуры	159	433	1 738

Поголовье продуктивного скота (тыс. голов на 1 января)

	1916 г.	1941 г.	1965 г.
Крупный рогатый скот	2 293	2 844	4 242
в том числе коровы	1 610	1 956	2 248
Свины	2 444	2 520	3 136
Овцы и козы	2 050	2 578	822

Парк тракторов и зерновых комбайнов

	1913 г.	1940 г.	1965 г.
Тракторы (в пересчете на 15-сильные)	—	13,4	90,8
Комбайны зерновые	—	1,7	12,5

Общие сведения

Величина территории (площадь) 207,6 тыс. кв. км
 Численность населения (1965) 8,5 млн.
 Средняя плотность населения (1965) 41 чел. на кв. км
 Наибольшая высота над уровнем моря 346 м
 Наименьшая высота над уровнем моря 85 м
 Наибольшая протяженность территории
 с запада на восток 650 км
 с севера на юг 560 км
 «Крайние» точки республики (широта и долгота)
 север 56°10' с. ш.
 юг 51°14' с. ш.
 запад 23°11' в. д.
 восток 32°45' в. д.

Растения, распространенные в Белоруссии

Азалия понтийская (Рододендрон желтый)	<i>Azalea pontica</i> (<i>Rhododendron luteum</i>)
Акация белая	<i>Robinia pseudo-acacia</i>
Арника горная	<i>Arnica montana</i>
Багульник болотный	<i>Ledum palustre</i>
Бекмания обыкновенная	<i>Beckmannia eruciformis</i>
Белозор болотный	<i>Parnassia palustris</i>
Белокрыльник болотный	<i>Calla palustris</i>
Белоус торчащий	<i>Nardus stricta</i>
Береза бородавчатая (повислая)	<i>Betula verrucosa</i> (<i>pendula</i>)
Береза приземистая	<i>Betula humilis</i>
Береза пушистая	<i>Betula pubescens</i>
Бересклет бородавчатый	<i>Evonymus verrucosa</i>
Бересклет европейский	<i>Evonymus europaea</i>
Брусника	<i>Vaccinium vitis-idaea</i>
Булавоносец седой	<i>Corynephorus canescens</i>
Валериана лекарственная	<i>Valeriana officinalis</i>
Вахта трехлистная, или трифоль	<i>Menyanthes trifoliata</i>
Вейник ландцетный	<i>Calamagrostis lancenlata</i>
Вереск обыкновенный	<i>Calluna vulgaris</i>
Ветреница дубравная	<i>Anemone nemorosa</i>
Вех ядовитый	<i>Cicuta virosa</i>
Вяз гладкий (обыкновенный)	<i>Ulmus laevis</i>
Гвоздика Борбаша	<i>Dianthus Borbasii</i>
Голубика	<i>Vaccinium uliginosum</i>
Горечавка легочная	<i>Gentiana pneumonanthe</i>
Горичник болотный	<i>Peucedanum palustre</i>
Горошек мышиный	<i>Vicia cracca</i>
Граб обыкновенный	<i>Carpinus betulus</i>
Груша обыкновенная	<i>Pyrus communis</i>
Грушанка круглолистная	<i>Pyrola rotundifolia</i>
Грушанка малая	<i>Pyrola minor</i>
Дуб красный	<i>Quercus rubra</i>
Дуб сидячецветный	<i>Quercus petraea</i>
Дуб черешчатый, обыкновенный летний	<i>Quercus robur</i>
Дрок красильный	<i>Genista tinctoria</i>
Ежевика	<i>Rubus caesius</i>
Ель обыкновенная	<i>Picea abies</i> (<i>Pexcellsa</i>)
Жимолость лесная	<i>Lonicera xylosteum</i>
Ива козья	<i>Salix caprea</i>
Ива пепельная	<i>Salix cinerea</i>
Ильм горный или шершавый	<i>Ulmus scabra</i> (<i>glabra</i>)
Калина обыкновенная	<i>Viburnum opulus</i>
Калужница болотная	<i>Caltha palustris</i>
Камыш озерный	<i>Scirpus lacustris</i>
Канареечник (двуклесточник)	<i>Digaphis</i> (<i>Typhoides</i>) <i>arundinacea</i>
Качим пучковатый	<i>Gypsophila fastigiata</i>
Кислица обыкновенная	<i>Oxalis acetosella</i>
Клевер белый	<i>Trifolium repens</i>
Клевер луговой	<i>Trifolium pratense</i>
Клен платановидный (остролистный)	<i>Acer platanoides</i>
Клюква болотная	<i>Oxycoccus quadripetalus</i>

Козлобродник восточный
 Копытень европейский
 Зерна (костер) безостая
 Копачья лапка двудомная
 Крапива двудомная
 Крушина ломкая
 Кубышка желтая
 Кувшинка белая
 Кукушкин цвет
 Купальница европейская
 Ландыш майский
 Лапчатка гусиная
 Лещина обыкновенная
 Линнея северная
 Липа мелколистная
 Лисохвост луговой
 Лютик едкий
 Лютик ползучий
 Малина обыкновенная
 Медунца неясная
 Можжевельник обыкновенный
 Молния голубая
 Мхи:
 зеленые
 кукушкин лен
 сфагновые
 Мятлик луговой
 Недотрога обыкновенная
 Незабудка болотная
 Овсяница красная
 Овсяница овечья
 Ольха серая
 Ольха черная (клейкая)
 Осина
 Осока волосистоплодная
 Осока омская
 Орляк обыкновенный (Папортник-орляк)
 Плаун булавовидный (обыкновенный)
 Подмаренник болотный
 Подмаренник настоящий
 Подмаренник топяной
 Полевика белая
 Поручейник широколистный
 Пушица влагалищная
 Пырей ползучий
 Рабитник русский
 Раковая шейка (Горец змеиный)
 Рдест блестящий
 Рдест гребенчатый
 Рдест курчавый
 Рдест плавающий

Tragopogon orientalis
Asarum europaeum
Zerna inermis
Antennaria dioica
Urtica dioica
Frangula alnus
Nuphar lutea
Nymphaea alba
Coronaria flos-cuculi
Trollius europaeus
Convallaria majalis
Potentilla anserina
Corylus avellana
Linnaea borealis
Tilia cordata
Alopecurus pratensis
Ranunculus acris
Ranunculus repens
Rubus idaeus
Pulmonaria obscura
Yuniperus communis
Molinia caerulea
Hylacomium, Dicranum
Polytrichum commune
Sphagnum medium, Sph. fuscum, Sph. rubellum
Poa pratensis
Impatiens noli-tangere
Myosotis palustris
Festuca rubra
Festuca ovina
Alnus incana
Alnus glutinosa
Populus tremula
Carex lasiocarpa
Carex omckiana
Pteridium aquilinum
Lycopodium clavatum
Galium palustre
Galium verum
Galium uliginosum
Agrostis alba
Sium latifolium
Eriophorum vaginatum
Elytrigia (Agropurum) repens
Cytisus ruthenicus
Polygonum bistorta
Potamogeton lucens
Potamogeton pectinatus
Potamogeton crispus
Potamogeton natans

Рогоз узколистный
 Рогоз широколистный
 Рябина обыкновенная
 Сабельник болотный
 Смородина пушистая
 Смородина черная
 Сныть обыкновенная
 Сосна крымская
 Сосна обыкновенная
 Сосна черная
 Таволга средняя
 Тисс европейский
 Тонконог Делявния
 Трехзубка, или зиглингия лежащая
 Тростник обыкновенный
 Фиалка удивительная
 Хвощ полевой
 Хмель обыкновенный
 Черемуха обыкновенная
 Черника
 Шалфей луговой
 Шелюга, или остролистная, или красная верба
 Щавель конский
 Щавель курчавый
 Яблоня дикая
 Ясень обыкновенный

Typha latifolia
Typha angustifolia
Sorbus aucuparia
Comarum palustre
Ribes pubescens
Ribes nigrum
Aegopodium podagraria
Pinus Pallasiana
Pinus sylvestris
Pinus nigra
Spiraea media
Taxus baccata
Koeleria Delavignei
Sieglingia decumbens
Phragmites communis
Viola mirabilis
Equisetum arvense
Humulus lupulus
Padus racemosa
Vaccinium myrtillus
Salvia pratensis
Salix acutifolia

Rumex confertus
Rumex crispus
Malus silvestris
Fraxinus excelsior

Животные, распространенные в Белоруссии

Авдотка
 Аист белый
 Аист черный
 Барсук
 Бекас
 Белка летяга
 Белка обыкновенная
 Бобр речной
 Волк
 Воробей домовый
 Воробей полевой
 Выдра
 Выпь большая
 Волчок, или выпь малая
 Выхухоль
 Гагара чернозобая
 Глухарь
 Гоголь
 Горлица обыкновенная
 Голубь клинтух
 Горностай
 Дрозд деряба
 Дрозд певчий
 Дрозд рябинник
 Дрофа
 Дятел большой пестрый
 Дятел зеленый
 Дятел средний пестрый
 Дятел трехпалый
 Еж обыкновенный
 Енот-полоскун
 Енотовидная собака
 Жаба обыкновенная
 Жаворонок полевой
 Жаворонок хохлатый
 Журавль серый
 Заяц-беляк
 Заяц-русак
 Землеройки:
 бурозубка малая
 бурозубка обыкновенная
 кутора малая
 кутора водяная
 Зимородок голубой
 Змеи:
 гадюка
 медянка
 Зубр
 Иволга
 Кабан
 Капюк обыкновенный

Burhinus oedicnemus
Ciconia ciconia
Ciconia nigra
Meles meles
Gallinago gallinago
Pteromys volans
Sciurus vulgaris
Castor fiber
Canis lupus
Passer domesticus
Passer montanus
Lutra lutra
Botaurus stellaris
Ixobrychus minutus
Desmana moschata
Gavia arctica
Tetrao urogallus
Bucephala clangula
Streptopelia turtur
Columba oenas
Mustela erminea
Turdus viscivorus
Turdus philomelos
Turdus pilaris
Otis tarda
Dendrocopos major
Picus viridis
Dendrocopos medius
Picoides tridactylus
Erinaceus europaeus
Procyon lotor
Nyctereutes procyonoides
Bufo bufo
Alauda arvensis
Galerida cristata
Grus grus
Lepus timidus
Lepus europaeus

Sorex minutus
Sorex araneus
Neomys anomalus
Neomys fodiens
Alcedo atthis

Vipera berus
Coronella austriaca
Bison bonasus
Oriolus oriolus
Sus scrofa
Buteo buteo

Камышевка болотная
 Камышевка-барсучок
 Карась золотой
 Карась серебряный
 Карп (с формами зеркальный и чешуйчатый)
 Кедровка, или ореховка
 Клест-еловик
 Коростель, или дергач
 Коршун красный
 Корюшка озерная (снеток)
 Косуля
 Крачка речная, или обыкновенная
 Крачка черная
 Крот обыкновенный
 Кряква
 Кукушка обыкновенная
 Кулики:

дупель
 кроншнеп большой,

Куница белодушка
 Куница лесная
 Куропатка белая
 Куропатка серая
 Курочка водяная
 Лань, или даниель
 Ласка
 Ласточка береговушка
 Ласточка городская, или воронок
 Ласточка деревенская
 Летучие мыши:
 вечерница малая
 вечерница рыжая
 поница водяная
 поница прудовая

Лещ
 Линь
 Лисица обыкновенная
 Лось
 Лунь:

болотный, или камышовый
 луговой
 степной

Лягушки:
 зеленая
 озерная
 остромордая
 травяная
 Малиновка, или зарянка
 Медведь бурый
 Мухомовка серая

Acrocephalus palustris
Acrocephalus schoenobaenus
Carassius carassius
Carassius auratus
Cyprinus carpio
Nucifraga caryocatactes
Loxia curvirostra
Crex crex
Milvus milvus
Osmerus eperlanus morpha spirincus
Capreolus capreolus
Sterna hirundo
Chlidonias nigra
Talpa europaea
Anas platyrhynchos
Cuculus canorus

Gallinago media
Numenius arquata
Martes foina
Martes martes
Lagopus lagopus
Perdix perdix
Gallinula chloropus
Dama dama
Mustela nivalis
Riparia riparia
Delichon urbica
Hirundo rustica

Nyctalus leisleri
Nyctalus noctula
Myotis daubentoni
Myotis dasyneme
Abramis brama
Tinca tinca
Vulpes vulpes
Alces alces

Circus aeruginosus
Circus pygargus
Circus macrourus

Rana esculenta
Rana ridibunda
Rana arvalis
Rana temporaria
Erithacus rubecula
Ursus arctos
Muscicapa striata

Мыши:

полевая
лесная
Неясыть обыкновенная
Норка американская
Норка европейская
Нырок белоглазый
Овсянка камышовая
Овсянка обыкновенная
Окунь
Олень настоящий
Ондатра
Орел-карлик
Пеночка-трещотка
Перепел
Плотва
Поганка большая, или чомга
Поганка малая
Подорлик большой
Подорлик малый
Полевки:

рыжая
обыкновенная
Пустельга
Рысь
Рябчик
Ряпушка европейская
Сазан амурский
Сиг
Сизоворонка, или ракша
Синицы:

московка
хохлатая
Скворец обыкновенный
Славка серая
Славка черноголовка
Снегирь
Снегток (см. Корюшка)
Совы:

неясыть обыкновенная
сипуха
уральская, или длиннохвостая неясыть
ушастая
филин

Соловей обыкновенный
Сом

Сони:

лесная
орешниковая
полчок
садовая

Apodemus agrarius
Apodemus sylvaticus
Strix aluco
Mustela vison
Mustela lutreola
Aythya nyroca
Emberiza schoeniclus
Emberiza citrinella
Perca fluviatilis
Cervus elaphus
Ondatra zibethica
Aquila pennata
Phylloscopus sibilatrix
Coturnix coturnix
Rutilus rutilus
Podiceps cristatus
Podiceps ruficollis
Aquila clanga
Aquila pomarina

Clethrionomys glareolus
Microtus arvalis
Falco tinnunculus
Felis lynx
Tetrastes bonasia
Coregonus albula
Cyprinus carpio haematopterus
Coreonius lavaretus
Coracias garulus

Parus ater
Parus cristatus
Sturnus vulgaris
Sylvia communis
Sylvia atricapilla
Pyrrhula pyrrhula
Osmerus eperlanus morpha Spirinchus

Strix aluco
Tyto alba
Strix uralensis
Asio otus
Bubo bubo
Luscinia luscinia
Silurus glanis

Dryomus nitedula
Musccardinius avellanarius
Glis glis
Eliomys quercinus

Сорокопуд чернолобый
Стерлядь

Судак
Суслик крапчатый
Тетерев
Тритон гребенчатый
Тритон обыкновенный
Трясогузка белая
Трясогузка желтая
Угорь

Удод
Уж обыкновенный
Форель ручьевая
Хомяк обыкновенный
Хорь черный
Цапля серая
Чайка обыкновенная, или озерная
Чайка сизая
Чеглок

Черепаша болотная
Чечетка обыкновенная
Чибис, или пугалца
Чиж

Щука обыкновенная
Язь
Ястреб-тетеревятник
Ящерица безногая (сливень)
Ящерица живородящая
Ящерица прыткая

Lanius minor
Acipenser ruthenus
Lucioperca lucioperca
Citellus suslicus
Lyrurus tetrax
Triturus cristatus
Triturus vulgaris
Motacilla alba
Motacilla flava
Anguilla anguilla
Upupa epops
Natrix natrix
Salmo trutta morfa fario
Cricetus cricetus
Mustela putorius
Adria cinerea
Larus ridibundus
Larus canus
Falco subbuteo
Emys europaea
Acanthis flammea
Vanellus vanellus
Spinus spinus
Esox lucius
Leuciscus idus
Accipiter gentilis
Anguis fragilis
Lacerta vivipara
Lacerta agilis

**Словарь
некоторых географических названий,
встречающихся в тексте ***

Барановичи — город, название происходит от фамилии поселенцев, основавших село на месте современного города.

Беловежская пуща, от слов «белая» и «вежа» (бел. «башня»). По-видимому, от древнего сооружения — высокой башни XII—XIII в., которая высится сейчас у поселка Каменца на окраине пущи. Некоторые же связывают название с новым сооружением для великокняжеской охоты в центральной части пущи.

Березина — река, от славянского и близкого к нему балтийского названия древесной породы — березы.

Бобруйск — город, получил название по реке Бобруйке, притоку Березины, название же реки могло быть связано с названием промыслового в прошлом животного бобра.

Борисов — город, получил название по имени одного из удельных князей.

Брест — город, в древних летописях «Берестье», затем «Брестье», от названия древесной породы «береста» либо от названия березовой коры (бересты). Впоследствии под влиянием польского языка превратилось в Брест.

Буг — река, происхождение названия неизвестно, по-видимому, мифологиче-

* Почти все географические названия Белоруссии возникли в глубокой древности, названия рек появились еще за несколько веков до первых летописей. В процессе многолетнего употребления большинство названий сильно изменилось, поэтому сейчас смысловое значение их можно лишь предполагать.

В средней и северной части Белоруссии часто названия берут свое начало из различных диалектов балтийских языков (предшественников современных литовского и латвийского). В Полесье же повсюду встречаются лишь славянские названия. В словаре происхождения некоторых наиболее древних названий также дается предположи-

ского характера, смысловое значение утеряно.

Вилья — река, название славянского происхождения со смысловым значением «велья» («великая»). На территории Литвы известна под названием Нерис. Иногда название это относят к балтийскому по происхождению со смысловым значением «волнистая».

Витебск — город, по названию реки Витьбы, впадающей в Западную Двину на территории города.

Волковыск — город, от славянских слов «волк» и «высь» (высота) — «Волковы высоты».

Выгоновское — озеро, от слова «выгон», «выпас»; существующие легенды о происхождении названия маловероятны.

Гомель — город, в древних письменных памятниках «Гомий», по-видимому, собственное имя родоначальника, старейшины со смысловым значением «шумный», «хлопотливый».

Городея, Городище, Городок — город, от славянского «городить», «город», что значит укрепленное огороженное место.

Горынь — река, славянское то же, что «погорье», «межгорье», подобная форма сохранилась и в современном белорусском языке. В среднем течении реки сохранились остатки высокой обрывистой террасы и окраины Волынской гряды. В народе иногда связывают название со словом «горе», что маловероятно.

Гродно — город, происхождение общее с названиями Городея, Городище, Городок (см. выше).

Добруш — город, от славянского «добро» в смысле «хозяйство», «землеустройство».

Днепр — река, удовлетворительного объяснения нет. Древние греки называли реку Борисфен, древние римляне — Донапорис. По-видимому, в латинском названии есть иранский корень «дон»

(вода). Впоследствии Донапорис (фен) превратилось в Днапорис, Днепорис, Днепр.

Друть — река, по-видимому, название балтийского происхождения со смысловым значением «сильный», «объемистый».

Западная Двина — река, удовлетворительного объяснения нет. Большая часть реки в пределах Латвии носит название Даугава, верхнее течение ее в районе Витебска, Велика называлось ранее Вельей. Название Западная Двина, по-видимому, позднейшего происхождения. Иногда название сравнивают с финским «виэна» (тихая), извилистая.

Кричев — город, от древнеславянского «кръч», «крич» (горно, кузница, кузнец), то есть «Кузнецк». Иногда связывают с понятием «кривич», «Кривичев», что значит «город племени кривичей».

Лепель — город, от славянского «лепный», «лепший», что значит «хороший», «лучший». Эти слова сейчас также употребляются в современном белорусском языке. Город расположен в живописной холмистой местности на берегу озера.

Логойск — поселок, в летописях «Логожск», по-видимому, от славянского «лог», что значит «понижение», «лощина». Поселок расположен в глубокой ложине между высокими холмами.

Лукомльское — озеро, по имени древнего поселения Лукомля, стоящего вблизи этого озера (ср. также «лукоморье»).

Минск — город, в древних летописях «Менеск», «Менск» по названию речки Менки (Мены), протекающей в нескольких километрах от города. Другое толкование — от слов «мена», «менять», то есть город, где происходил обмен.

Могилев — город, обычно связывают со словом «могила». По поводу происхождения названия существует много ле-

генд, но они не подкреплены никакими документальными материалами.

Молодечно — город, обычно связывают со словом «молодец» (паробок, хлопец), история названия документально не установлена.

Мстиславль — город, по имени одного из удельных князей.

Мухавец — река, от славянского «моховец» — река с берегами, поросшими мхом. Иногда связывают со словом «муха» (менее вероятно).

Неман — река, название балтийского происхождения, обычно связывается с понятиями «стремительный», «быстрый». Некоторые связывают с понятием «домашний» («домашняя река»).

Новогрудок — город, от слов «новый» и «городок» (польск. «грудек»), то есть «Новый городок».

Огинский канал, по фамилии польского магната М. Огинского, дяди известного композитора и государственного деятеля М. К. Огинского. Канал строился силами крепостных крестьян магната М. Огинского.

Орша — город, наиболее вероятно от славянского сокращения «орешье», «оршье», иногда связывают с названием реки Рши — «город на Рши».

Осиповичи — город, от фамилии Осипович.

Пинск — город, по названию реки Пины.

Полоцк — город, по названию реки Полоты, впадающей в Западную Двину у Полоцка.

Припять — река, удовлетворительного объяснения названия нет. Возможно от термина «припечь» — песчаный отлогий берег, т. е. река с песчаными берегами. Другое предположение: река «При печи» («печь» — домашний очаг, заменявшее ранее слово «дом», «изба»).

Птичь — река, в некоторых письменных памятниках «Бичь» — неясного про-

исхождения, обычно связывают со словом «птица».

Речица — река, название, часто встречающееся в славянских странах и означающее маленькую речку (сейчас незначительный ручей у города).

Рогачев — город, от слова «рог» — город «на рогу». Он расположен на узком выступе между Днепром и Друтью. Выражение «рог», «на рогу» вполне обычно в современном белорусском языке.

Светлогорск — город, новое название, символизирующее светлую жизнь современного Полесья, то же, что обычная славянская форма Светлоград.

Славгород — город, новое название, данное в честь победы наших войск на полях сражения за Белоруссию в 1943—1944 гг. Прежнее название города — Пропойск.

Словечна — река, по-видимому, от «славянская» («словянская») река.

Слоним — город, в летописях «Услоним» — город, «прислоненный» к высокой террасе реки Щары.

Слуцк — город, от названия реки Слуць.

Сож — река, происхождение неизвестно, есть основание считать, что прежнее название реки Осóш, Усóш.

Солигорск — город, новое название, «город соли».

Стоход — река, от славянского «многоходовая» (много ходов, сто ходов.) В среднем и нижнем течении образует много протоков, впадающих в нескольких местах в реку Припять.

Стырь — река, от славянского со смысловым значением «упрямая», «поперечная», «супротивная». Слово существует в диалектах современного белорусского языка.

Туров — город, по имени вымершего животного тура.

Уборть — река, от слова «бор», «у бора».

Цна — река, некоторые связывают со славянским «дсна» («десна»), то есть правая река. Вероятна связь с забытым балтийским термином, поскольку элемент «цна» («сна») встречается во многих (более 20) географических названиях на территории БССР (Добосна, Лужесна, Дубисна и др.).

Чашники — город, от названия чашного (гончарного) промысла.

Червень — город, до революции Игумен. Червень — название белорусского месяца цветов июня.

Червоное — озеро, новое название, что значит «Красное» озеро. Ранее называлось «Князь озеро».

Указатель географических названий

Адаменки 224

Балтийская впадина 24

Балтийская гряда 144

Барановичи 73, 75, 237, 247, 254

Барановичская равн. 195, 254

Баторино, оз. 150

Бегомль 174, 176

Беловежская пуца 45, 48, 58, 59, 241, 242, 246

Белое, оз. (Витебская обл.) 144

Белое, оз. (Гродненская обл.) 206

Белоозерск 247

Белорусская гряда 19, 44

Белорусско-Валдайская провинция 61

Белорусско-Литовский массив 24

Белорусское Полесье 24, 238

Бердыж, палеолитическая стоянка 64

Береза (б. деревня Березовка) 246

Березовичское, оз. 148

Березина, р. (приток Днепра) 41, 140, 155, 156, 171, 172, 173, 174, 176, 177, 178, 215, 225, 226

Березина, р. (приток Немана) 183

Березинский заповедник 11, 58, 60, 176

Березинский канал 43, 140, 145, 173, 178

Березовка (б. деревня). См. Береза, город 87

Березовка 212

Береша, оз. 140

Береша, р. 140

Беседь, р. 118

Бешенковичи 146

Бобр, р. (приток Березины) 174

Бобр, р. (приток Наревы) 43

Бобрик, р. (Петриковский район) 260

Бобруйск 75, 90, 92, 99, 101, 103, 113, 216, 217, 225, 226, 272

Богусевск 135, 138

Борисовская моренная гряда 173, 176

Боровляны 174

Борисов 75, 99, 102, 171—173, 174

Борколабово 223

Браслав 128, 154

Браславская возв. (гряда) 19, 154

Брест 38, 65, 68, 75, 117, 136, 157, 162, 237, 238—241, 247, 254

Брестская впадина 24

Брестская обл. 32, 39, 85, 101, 111

Брестское полесье 21, 27, 195

Броды, пристань 173

Буг, р. 39, 41, 195, 231, 238, 239, 240, 249

Бурбін 138

Быхов 216, 217, 223, 224

Важа, оз. 154

Великая, р. 178

Верхне-Березинская низина 157, 173, 176

Верхнедвинск (б. Дрисса) 144

Ветка 276

Ветрино 146

Вилейка 182

Вилейско-Минская водная система 168, 182

Вилия, р. 19, 43, 92, 124, 168, 182, 183

Витебск 65, 68, 75, 95, 101, 102, 124, 126, 127, 129—132, 133, 134, 139, 146, 147

Витебская возв. 19, 44, 134, 146

Витебская обл. 28, 29, 127, 174, 178

Витьба, р. 130

Вихра, р. 228

Вихряны 228

Вшневское, оз. 150

Волковыск 45, 100, 198, 207—208, 254

Волма, р. 193

Воложин 185

Воронец, оз. 150

Воропаево 129, 148, 152

Восточная Белоруссия 213—230

Восточно-Белорусская провинция 61

Восточно-Прибалтийская провинция 61

Вязь 226

Вязьнка 180

Вяловский заказник 210

Вяча, р. 179

Вымно, оз. 134

Гайна, р. 174, 175

Гиньково, оз. 147

Глубокое 128, 147

Глубокое, оз. 148

Глушкевичи 262

Гольшанка, р. 185

Гольшаны 185

Гомель 68, 72, 75, 94, 95, 98, 157, 266—269, 270, 271

Гомельская обл. 25, 59, 73, 85, 90, 101, 113

Горки 227

Городея 87, 183

- Городище 171
Городок 133
Горшева, г. 134
Горынь 40, 118, 234, 257, 258
Граносвеча, оз. 146
Гричино, бол. 256
Гродненская обл. 48, 111, 123, 178
Гродненская пуща 45, 205
Гродно 27, 42, 43, 75, 92, 101, 103, 157, 182, 195, 196, 198, 199—205, 247
Давид-Городок 45, 257—258
Дашковка 223
Дзержинск 78, 87, 186—187
Дзержинская, г. 19, 186
Дисна, р. 19, 42, 125, 152, 153
Дисненская низина 63, 147, 149, 152, 153, 154
Днепр, р. 23, 25, 27, 39, 40, 41, 42, 63, 92, 118, 135, 136, 137, 215, 217, 223, 227, 236, 252, 272, 274
Днепровско-Бугский канал 39, 118, 236, 237, 239, 240, 248—249
Добруш 102, 277
Долбенишки, бол. 153
Долгое, оз. 147
Доляжа, оз. 150
Дривяты, оз. 43, 154
Дрисвяты, р. 153, 154
Дрисвяты, оз. 43, 154
Дрисса, р. 42, 92, 144
Дрогичин 252
Друйка, р. 92
Друйск 154
Друть, р. 41, 215, 216, 272
Друя 129, 147, 148, 154
Дубровенка, р. 217, 220
Дубровно 136
Дукора 193
Дуниловичи 148
Дыбали 146
Езерипце 133
Езерипце, оз. 42, 133
Ельск 24, 234
Жабинка 87, 241
Жеринское, оз. 139
Житковичи 24
Жлобин 75, 271, 273
Жодио 75, 87, 155, 171
Жупраны 184
Загородье 250, 253
Зазыба 133
Залесье 184
Заосье 211
Западная Двина, р. 23, 39, 40, 42, 43, 92, 118, 125, 130, 132, 134, 135, 140, 142, 143, 144, 145, 146
Западно-Белорусская провинция 61
Зарежанка, р. 148
Заславльское вдхр. («Минское море») 156, 168, 169
Здравнево, урочище 132
Зельвянка, р. 92
Зябки 147
Ивенец 185—186
Иказнь, оз. 154
Ипуть, р. 277
Ислочь, р. 186
Каменец 242
Каспля, р. 134
Кировск 213, 224
Клецк 188, 255
Климовичи 216, 229—230
Кличев 224
Кобрин 87, 247—248
Колодищи 170
Копылка, р. 227
Копыль 24, 188, 192
Копыльская гряда 39
Копысь 138
Королищевичи 193
Костюковка 271
Крайцы 178
Красная Слобода 192
Красное 180
Крево 184
Кричев 75, 78, 87, 99, 100, 216, 228—229
Крулевицина 129, 147, 176
Крупки 174
Куны 151
Лавы 192
Латгальская возв. 27
Лань, р. 257
Ленино 227, 228
Лепель 27, 126, 129, 138, 139—140, 174
Лепельское, оз. 139, 140
Лесная 230

- Лида 47, 90, 94, 198, 208—210, 255
Лядская равн. 44, 61, 195, 208
Лиюзно 27, 133
Липа, р. 178
Ловать, р. 39
Логинин 252
Логойск 65, 174—175, 176
Лоев 275
Лукомка, р. 92, 139
Лукомльская возв. 139
Лукомльское, оз. 139
Лушинец 237, 253—254
Лучеса, р. 130, 134, 135
Лынтупы 150
Лысая, г. 156, 175
Ляховичи 255
Мало-Можейково 212
Манец-Плавно, оз. 140, 176
Марына Горка 193
Марьино Загалье, бол. 190, 256
Масюковщина 167
Маяк, г. 156, 180
Медвесье, оз. 154
Медозол, оз. 176
Межужол, оз. 176
Мпикашевичи 24
Микашевичско-Житковичский выступ кристаллических пород 263
Минск 37, 38, 65, 67, 68, 73, 75, 90, 99, 101, 103, 111, 113, 118, 133, 136, 139, 155, 156, 157, 158—171, 174, 176, 178, 180, 182, 186, 194, 247
Минская возв. 19, 39, 42, 156, 171, 179, 180, 183, 186, 187
Минская обл. 24, 45, 90, 101, 111, 155, 178
Мпюры 153, 154
Михановичи 193
Мнюта, оз. 147
Мнюта-Шоша, р. 147, 153
Могилев 75, 92, 98, 113, 215, 216, 217—221, 223, 254
Могилевская обл. 59
Мозырская гряда 234, 256, 263—265
Мозырь 23, 85, 99, 101, 234, 263—265
Молодечно 75, 87, 95, 147, 178, 181, 182
Московская впадина 24
Мостовляны 212
Мосты 87, 90, 196, 206
Мотоль 252, 253
Мох, бол. (Долбенишки) 153
Мстиславль 45, 228
Мусковица, р. 178
Мухавец, р. 43, 239, 240, 248
Мышковичи 224
Мядель 150, 152
Мяделька, р. 149, 153
Мядель, оз. 152
Мястро, оз. 150, 152
Налибокская пуща 45, 48, 210
Наровля 234
Нарочано-Вилейская низина 150, 152, 157, 180, 182, 183
Нарочь 150, 152
Нарочь, оз. 43, 150—152
Невельско-Городокская возв. 19, 133, 134
Негорелое 187
Неман, р. 39, 40, 42, 43, 118, 155, 156, 187, 194, 195, 196, 200, 205, 206, 252
Неманская низина 44, 187, 194, 195
а) Верхне-Неманская низина 42, 194
б) Средне-Неманская низина 195
Немига, р. 159
Несвиж 24, 188
Нещердо, оз. 43
Низок 188
Николаевщина 187
Нобисто, оз. 154
Новобыхов 223
Новогрудок 195, 210—211, 255
Новогрудская возв. 195, 210, 211
Новоельня 211
Новополоцк 75, 90, 126, 142—143
Новоселки 262
Новый Свержень 187
Оболь 145
Обстерно, оз. 154
Огинский канал 43, 252, 257
Околица 174
Олехновичи 118
Олешно, оз. 146
Ольша, р. 150
Оресса, р. 190, 261
Орехи, оз. 135
Ореховск 27, 91, 126, 135
Орша 65, 75, 95, 113, 126, 127, 129, 136, 137, 138
Оршанская возв. 21, 39, 134, 138
Оршанско-Могилевская равн. 21, 44, 213, 215, 217, 227

Оршица, р. 135
 Освейская гряда 19
 Освейское, оз. 43, 44, 144—145
 Освято, оз. 153
 Осинторф 126, 137
 Осиновичи 213, 226, 255
 Осташковичи 100
 Острошицкий 174
 Отолово, оз. 141
 Опмянкa, р. 184
 Опмянская возв. 21, 25, 183, 185, 195
 Опмяны 75, 184, 185

 Палик, оз. 176
 Пасынки 150
 Паульское, оз. 141
 Першай 185
 Песчанка, р. 178
 Петриков 262
 Пина, р. 40, 240, 249, 250, 251
 Пинск 25, 65, 72, 85, 118, 235, 237, 249—251, 256
 Плещеницы 174, 176
 Плисса, оз. 147
 Плисса, р. 171
 Плотино, оз. 146
 Погодино 227
 Подсвилье 147
 Полесская впадина 24
 Полесская провинция 61
 Полесская седловина 24
 Полесье 24, 25, 28, 39, 40, 41, 44, 51, 52, 60, 63, 73, 79, 85, 107, 115, 157, 190, 231—275
 Полота, р. 142
 Полоцк 65, 75, 90, 99, 126, 127, 139, 140, 141—144, 146, 176, 182
 Полоцкая низина 21, 63, 125, 132, 134, 135, 146
 Полуозерье, оз. 141
 Поозерье 43, 61, 121, 123—154
 Поречье 252
 Поросица, р. 227
 Поставы 129, 146, 148, 149, 150, 152
 Предполесская провинция 61
 Прибугская равн. 21, 195, 238
 Приднепровская низм. 21
 Принеманье 121, 194—212
 Припятская впадина 24
 Припятское полесье 256
 Припять, р. 40, 41, 42, 43, 63, 64, 92,

118, 194, 231, 234, 235, 236, 249, 256, 258, 260, 261, 262, 264
 Проня, р. 230
 Пружаны 39
 Птичь, р. 19, 186, 215, 234
 Пуховичи 193
 Пхов, порт 118, 234

 Радосковичи 179, 180
 Раков 185
 Речина 24, 99, 101, 272, 274
 Ржавка, р. 272
 Рогачев 75, 272, 273
 Россоны 144
 Россь, р. 92
 Руба 132, 134
 Рудаково, оз. 152
 Руденск 193
 Ружанская пуца 48
 Рыбчанка, р. 179

 Салтановка 223
 Свенцянская возв. (гряды) 19, 44, 146, 147, 149, 150, 155
 Светлогорск (Шатилки) 75, 87, 271
 Свири, оз. 27, 150
 Свирь 150, 152
 Свислочь, р. (приток Березины) 92, 159, 168, 169, 180, 182, 183, 193, 216, 226, 227
 Свиты, оз. 150
 Свितязь, оз. 211
 Селява, оз. 139
 Сенно 27, 138, 146
 Сергуч, р. 140, 178
 Сергучский канал 140, 178
 Скидель 87, 206
 Славгород 230
 Словечна, р. 234
 Слоним 75, 87, 101, 102, 198, 206—207, 255
 Слуцк 73, 75, 189—190, 192, 255
 Слуцкая равн. 157, 188
 Случь, р. 189, 192, 234, 257
 Смердь, р. 256
 Смолевичи 171
 Сморгонь 42, 68, 183
 Снуды, оз. 43
 Сож, р. 25, 41, 64, 92, 118, 215, 228, 230, 231, 236, 265, 269, 275
 Солигорск 75, 90, 98, 155, 190—192, 247
 Споровское оз. 252

Стайки 223
 Старые Дороги 192
 Старый Двор 212
 Степянка 170
 Старобин 190, 192
 Столбцы 42, 75, 187, 196
 Столбцовская равн. 187
 Столин 72, 257, 258
 Струсто, оз. 43
 Студенец 230
 Студенка 174
 Стырь, р. 40, 234, 257
 Сураж 134
 Суражская низина 134

 Телеханы 237, 252
 Тереховка 276
 Тиволи 167
 Тиосто, оз. 134
 Толочин 138
 Тростенец 193
 Туров 45, 65, 235, 257, 258, 259

 Уборть, р. 23, 234, 259, 261, 262
 Удранка, р. 179
 Узда 187
 Укла, оз. 154
 Улла, р. 43, 92, 139, 140, 146
 Улла 128, 145
 Ульяново 224
 Усвейка, р. 138
 Усвиж-Бук 138
 Уша, р. (приток Вилии) 179, 180
 Ушача, р. 141
 Ушачи 140, 141

 Харевичи 193
 Хвоенск 259

Принятые сокращения

равн. — равнина
 возв. — возвышенность
 г. — гора
 р. — река
 оз. — озеро
 бол. — болото
 обл. — область

Хойникско-Брагинская возв. 234
 Хотино 145

Центральная Белоруссия 121, 155—193
 Центрально-Березинская равн. 21, 44, 157, 213, 217

Чашники 138, 139
 Чашникская равн. 138, 146
 Червень 47, 193
 Червоное, оз. (б. Князь-озеро) 43, 231, 260
 Чериковский заказник 59
 Чериков 28
 Чечерск 64
 Чечерская равн. 21, 213
 Чижевичи 87, 191
 Чижевка 167

Шарковщина 128, 153
 Шатилки см. Светлогорск
 Шклов 102, 216, 227
 Шо (Спо), оз. 147
 Шумилино 132, 145

Щара, р. 21, 43, 92, 118, 195, 206, 257
 Щучин 23

Эсса, р. 140

Югна, р. 139
 Южная Белоруссия 231—277
 Юревичи (Гомельская обл.) 64
 Юревичи, палеолитическая стоянка 265

Яновичское оз. 134
 Яново, оз. 141
 Ясельда, р. 40, 43, 252, 257

Литература

- Акинчиц А. С. Брестская область. Минск, 1962.
- Белорусская ССР за 20 лет. Статистический справочник. Минск, 1964.
- Белорусская ССР в цифрах. Минск, 1963.
- Белорусская ССР. Географиз. М., 1957.
- Бородин В. П. Могилевская область. Минск, 1962.
- Вольский В. Родной край. Минск, 1964.
- География Белоруссии. Минск, 1965.
- Гидроэнергетические ресурсы Белоруссии. Минск, 1957.
- Голубцов В. К., Мазнач А. С. Фации территории Белоруссии в палеозое и раннем мезозое. Минск, 1961.
- Грахоускі С., Карпау У., Сабаленка Р., Хадкевич Т. Мы расскажем про Минск. Минск, 1964.
- Гродно. Минск, 1964.
- Дементьев В. А. Система физико-географических районов Белоруссии. Сборник «Физическая и экономическая география БССР». Минск, 1960.
- Дементьев В. А., Романовский Н. Т., Шкляр А. Х., Якушко О. Ф., Кулешова В. А. Туристские маршруты по Белоруссии. Минск, 1964.
- Дзяменцьеў В. А., Шкляр А. Х., Якушко О. Ф. Природа Беларусі. Минск, 1959.
- Долбик М. С. Птицы Белорусского Полесья. Минск, 1959.
- Загорюльский Э. М. Археология Белоруссии. Минск, 1965.
- Жуков П. И. Рыбы Белоруссии. Минск, 1965.
- Жучкевич В. А., Малышев А. Я., Рагозин Н. Е. Города и села БССР. Минск, 1958.
- Касаткин В. Г. Почвенная характеристика заболоченных пространств Белорусского Полесья. Минск, 1926.
- Клейнберг С. Г. Заповедник «Беловежская пуща». В кн. Заповедники СССР, т. 1. М., 1951.
- Ковалевский Г., Русинов А. Вопросы экономики льноводства в колхозах БССР. Минск, 1955.
- Корулин Д. М. Геология и полезные ископаемые БССР. Минск, 1962.
- Краучанка Г. С., Раманоускі Н. Т., Хадкевич Т. К. Белорусская ССР. Минск, 1959.
- Лебедзеу С. Гомель. Минск, 1957.
- Левин И. Б., Пекелис Г. Б., Янченко А. П. Леса БССР. Минск, 1954.
- Электроэнергетика БССР и ее резервы. Минск, 1963.
- Малинин С. М. [и др.]. Народное хозяйство Белоруссии на современном этапе. Минск, 1964.
- Малинин С. Развитие промышленности Белорусской ССР. Минск, 1948.
- Михайловская В. А. Флора Полесской низменности. Минск, 1953.
- Мартинкевич Ф. С. Размещение и специализация сельского хозяйства БССР. Минск, 1961.
- Манькин С. С. Стратиграфия третичных отложений Белоруссии. Минск, 1959.
- Мазнач А. С., Вазнячук Л. Н. Геалагічнае мінулае Беларусі. Минск, 1961.
- Мельничук С. М. Витебская область. Минск, 1962.
- Никольский Н. М. Раскопки на месте древнего Минска. «Известия Акад. наук БССР» № 1, 1947.
- Пиканова Н. Героическая оборона Брестской крепости, по документам и реликвиям Центрального музея Советской Армии. М., 1955.
- Пидопличко А. П. Торфяные месторождения Белоруссии. Минск, 1961.
- Полонский М. Л., Ростовцев М. И. Белорусская ССР. М., 1964.
- Почвы БССР. Минск, 1952.
- Полоцк. Минск, 1962.
- Ресурсы поверхностных вод СССР, т. 5 — Белоруссия и Верхнее Поднепровье, части I и II. Л., 1966.
- Роговой Я. Г. Почвы БССР и их использование. Минск, 1940.
- Сержанкин И. Н. Млекопитающие Белорусской ССР. Минск, 1961.
- Хадкевич Т. Моя Белоруссия. Минск, 1963.
- Хачатуров Т. Железные дороги западных областей Украины и Белоруссии. М., 1940.
- Хрестаматыя па геаграфіі БССР. Минск, 1962.
- Черняевский И. Перспективы свеклосеяния и развитие сахарной промышленности в БССР. Минск, 1948.
- Шкляр А. Х. Сезонное развитие природы Белоруссии. Минск, 1959.
- Шкляр А. Х. Климат Белоруссии и сельское хозяйство. Минск, 1963.
- Юркевич И. Д., Гельтман В. С. География, типология и районирование лесной растительности. Минск, 1965.

В томе помещены фотографии

Дитлова А.
Иванова Ю.
Красуцкого И.
Мезина Г.
Перехода А.
Смирнова Д.
Шапиро А.
Шпико И.
Якубовича К.,

а также ТАСС, АПН и БЕЛТА

Заведующий редакцией

Бурькин А. Ф.

Редактор

Митин Р. С.

Младший редактор

Макаревич Ю. С.

Редактор карт

Киселева З. А.

В составлении карт принимала участие

Малаева С. Л.

Художники

Данилов С. А.,
Курбатов Ю. К.,
Старцев Н. Б.

Художественные редакторы

Аникеев Д. А.,
Илларионова Н. В.

Технический редактор

Москвина Р. В.

Корректор

Толстикова Е. Л.

БЕЛОРУССКАЯ ССР

ОБЗОРНАЯ КАРТА

- Границы государственные
- Границы союзных республик
- Столица Белорусской ССР
- Прочие населенные пункты

Населенные пункты с числом жителей

МИНСК	300 000 — 1 000 000
ГОМЕЛЬ	100 000 — 300 000
Брест	30 000 — 100 000
Горки	10 000 — 30 000
Клацк	менее 10 000

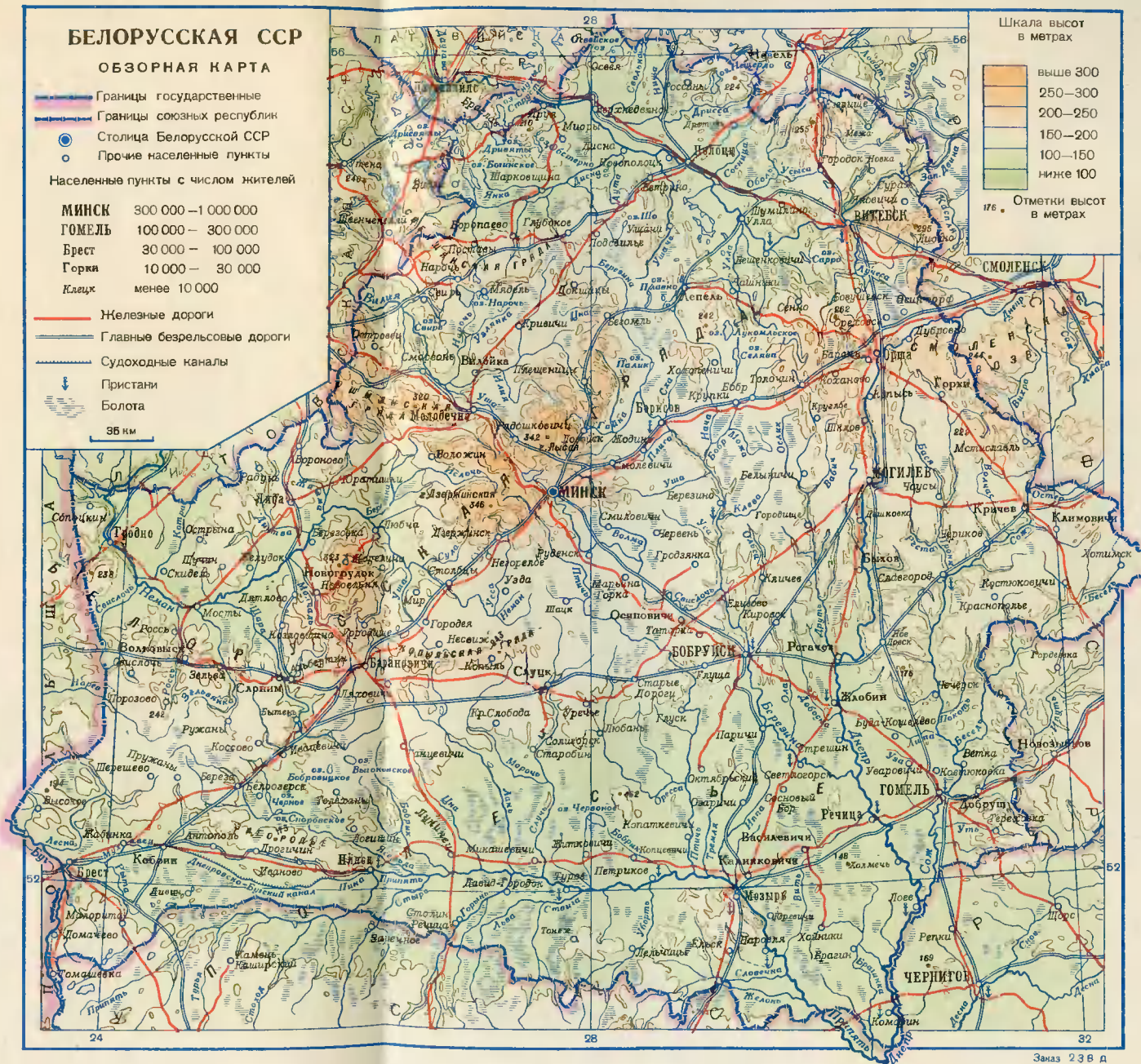
- Железные дороги
- Главные безрельсовые дороги
- Судоходные каналы
- Пристани
- Болота

35 км

Шкала высот
в метрах

- выше 300
- 250—300
- 200—250
- 150—200
- 100—150
- ниже 100

Отметки высот
в метрах



Белоруссия



Белоруссия



Издательство «Мысль»

Книгу о Белоруссии написали виднейшие географы республики. Они рассказывают о главных особенностях ее природы, отличающейся спокойным равнинным ландшафтом, обилием лесов и живописными речными долинами. На территории Белорусской ССР находится знаменитая на весь мир Беловежская пуца — крупнейший природный заповедник нашей страны. Здесь наряду с другими ценными животными живет сохранившийся в небольшом количестве зубр. Описанию этого замечательного уголка посвящается специальная глава. Авторы много места уделяют также описанию своеобразных особенностей отдельных частей республики, рисуют картину расселения белорусов, рассказывают об их занятиях, хороших традициях и культуре, успехах в социалистическом строительстве, о городах, примечательных местах, естественных и исторических памятниках, героическом прошлом и настоящем своего народа.

На суперобложке: Минская
возвышенность

Цена 1 р. 90 к.

Многотомное издание «Советский Союз» — первое за годы Советской власти научно-популярное географическое описание нашей многонациональной страны и тех коренных изменений, которые произошли во всех областях ее жизни за истекшие 50 лет.

Это издание отличается высоким научным уровнем и простым, ясным языком.

Живые описания природы, хозяйства и культуры строятся в нем на четко отобранных, самых важных, самых характерных фактах и цифрах, конкретно и ярко рисующих лицо республики или района. При этом главное внимание уделяется районам, крупным городам, достопримечательным местам.

Большой интерес для читателя представляют приложения со справочными материалами, сопровождающие каждый том.

Более четверти объема в каждом томе отводится цветным и черно-белым фотографиям, картам, графикам, диаграммам.