



This is a digital copy of a book that was preserved for generations on library shelves before it was carefully scanned by Google as part of a project to make the world's books discoverable online.

It has survived long enough for the copyright to expire and the book to enter the public domain. A public domain book is one that was never subject to copyright or whose legal copyright term has expired. Whether a book is in the public domain may vary country to country. Public domain books are our gateways to the past, representing a wealth of history, culture and knowledge that's often difficult to discover.

Marks, notations and other marginalia present in the original volume will appear in this file - a reminder of this book's long journey from the publisher to a library and finally to you.

Usage guidelines

Google is proud to partner with libraries to digitize public domain materials and make them widely accessible. Public domain books belong to the public and we are merely their custodians. Nevertheless, this work is expensive, so in order to keep providing this resource, we have taken steps to prevent abuse by commercial parties, including placing technical restrictions on automated querying.

We also ask that you:

- + *Make non-commercial use of the files* We designed Google Book Search for use by individuals, and we request that you use these files for personal, non-commercial purposes.
- + *Refrain from automated querying* Do not send automated queries of any sort to Google's system: If you are conducting research on machine translation, optical character recognition or other areas where access to a large amount of text is helpful, please contact us. We encourage the use of public domain materials for these purposes and may be able to help.
- + *Maintain attribution* The Google "watermark" you see on each file is essential for informing people about this project and helping them find additional materials through Google Book Search. Please do not remove it.
- + *Keep it legal* Whatever your use, remember that you are responsible for ensuring that what you are doing is legal. Do not assume that just because we believe a book is in the public domain for users in the United States, that the work is also in the public domain for users in other countries. Whether a book is still in copyright varies from country to country, and we can't offer guidance on whether any specific use of any specific book is allowed. Please do not assume that a book's appearance in Google Book Search means it can be used in any manner anywhere in the world. Copyright infringement liability can be quite severe.

About Google Book Search

Google's mission is to organize the world's information and to make it universally accessible and useful. Google Book Search helps readers discover the world's books while helping authors and publishers reach new audiences. You can search through the full text of this book on the web at <http://books.google.com/>



Это цифровая копия книги, хранящейся для потомков на библиотечных полках, прежде чем ее отсканировали сотрудники компании Google в рамках проекта, цель которого - сделать книги со всего мира доступными через Интернет.

Прошло достаточно много времени для того, чтобы срок действия авторских прав на эту книгу истек, и она перешла в свободный доступ. Книга переходит в свободный доступ, если на нее не были поданы авторские права или срок действия авторских прав истек. Переход книги в свободный доступ в разных странах осуществляется по-разному. Книги, перешедшие в свободный доступ, это наш ключ к прошлому, к богатствам истории и культуры, а также к знаниям, которые часто трудно найти.

В этом файле сохраняются все пометки, примечания и другие записи, существующие в оригинальном издании, как наименование о том долгом пути, который книга прошла от издателя до библиотеки и в конечном итоге до Вас.

Правила использования

Компания Google гордится тем, что сотрудничает с библиотеками, чтобы перевести книги, перешедшие в свободный доступ, в цифровой формат и сделать их широкодоступными. Книги, перешедшие в свободный доступ, принадлежат обществу, а мы лишь хранители этого достояния. Тем не менее, эти книги достаточно дорого стоят, поэтому, чтобы и в дальнейшем предоставлять этот ресурс, мы предприняли некоторые действия, предотвращающие коммерческое использование книг, в том числе установив технические ограничения на автоматические запросы.

Мы также просим Вас о следующем.

- Не используйте файлы в коммерческих целях.
Мы разработали программу Поиск книг Google для всех пользователей, поэтому используйте эти файлы только в личных, некоммерческих целях.
- Не отключайте автоматические запросы.
Не отключайте в систему Google автоматические запросы любого вида. Если Вы занимаетесь изучением систем машинного перевода, оптического распознавания символов или других областей, где доступ к большому количеству текста может оказаться полезным, свяжитесь с нами. Для этих целей мы рекомендуем использовать материалы, перешедшие в свободный доступ.
- Не удаляйте атрибуты Google.
В каждом файле есть "водяной знак" Google. Он позволяет пользователям узнать об этом проекте и помогает им найти дополнительные материалы при помощи программы Поиск книг Google. Не удаляйте его.
- Делайте это законно.
Независимо от того, что Вы используете, не забудьте проверить законность своих действий, за которые Вы несете полную ответственность. Не думайте, что если книга перешла в свободный доступ в США, то ее на этом основании могут использовать читатели из других стран. Условия для перехода книги в свободный доступ в разных странах различны, поэтому нет единых правил, позволяющих определить, можно ли в определенном случае использовать определенную книгу. Не думайте, что если книга появилась в Поиске книг Google, то ее можно использовать как угодно и где угодно. Наказание за нарушение авторских прав может быть очень серьезным.

О программе Поиск книг Google

Миссия Google состоит в том, чтобы организовать мировую информацию и сделать ее всесторонне доступной и полезной. Программа Поиск книг Google помогает пользователям найти книги со всего мира, а авторам и издателям - новых читателей. Полнотекстовый поиск по этой книге можно выполнить на странице <http://books.google.com/>



91(47)
М 341

Материалы для географии
и статистического комитета.

МАТЕРІАЛЫ



ДЛЯ

ГЕОГРАФІИ И СТАТИСТИКИ

РОССІИ,

СОБРАННЫЕ ОФИСАМИ ГЕНЕРАЛЬНАГО ШТАБА.

310
2

КОВЕНСКАЯ ГУБЕРНІЯ.

Составилъ Д. Афанасьевъ.

членъ-сотрудникъ ИМПЕРАТОРСКАГО Русскаго Географическаго Общества.



~~7688~~

ЛЕНИНГРАДСКАЯ
ЦЕНТРАЛЬНАЯ БИБЛИОТЕКА
пл. Давыдовъ, 3
САНКТ-ПЕТЕРБУРГЪ.


ТИПОГРАФІЯ ТОВАРИЩЕСТВА «ОБЩЕСТВЕННАЯ ПОЛЬЗА».

1861.

С.Петербург 3-го округа 1861 года



10



ИЮЛ 1939



10

ПЕЧАТАТЬ ПОЗВОЛЯЕТСЯ:

с тем, чтобы по отчетам представляло было в Ценсурный Комитет законное число экземпляров.

С. Петербург 3-го округа 1861 года.

Ценсоръ Оберта.

DK 3

M 3

V. II

~~1000~~

№ 5571.

СОДЕРЖАНИЕ КНИГИ.



Предисловіе.....	СТРАИ. 1
Историческое введене.	
Краткій историческій взглядъ на Ковенскую губернію. Названіе литовскаго народа.	
Религія.....	1

ГЛАВА I.

Географическое и топографическое описаніе губерніи.

Введеніе.

а) Краткое обзоріе астрономическихъ, геодезическихъ, топографическихъ и межевыхъ работъ, произведенныхъ различными вѣдомствами, въ Ковенской губерніи, для опредѣленія положенія мѣстъ въ ней, для измѣренія площади ея и раздѣленія ея на части.....	27
б) Ичисленіе пунктовъ въ Ковенской губерніи, астрономически опредѣленныхъ.....	30
1. Географическое положеніе.....	34
2. Границы.....	—
3. Пространство.....	35
в) Раздѣленіе губерніи.	
аа) Административное: уѣзды, станы и приходы.....	36
бб) Ичисленіе пространства земель подъ заселеніемъ и пустошами, лѣсами, путями, лѣсами, песками, болотами, водою.....	40
4. Физическія свойства поверхности.	
А) Краткій геологическій и геогностическій очеркъ съ краткимъ обзоріемъ, распределеніемъ и описаніемъ горныхъ породъ и окаменѣлостей; по геологическимъ періодамъ и формациямъ, съ приложеніемъ геологической карты.....	42
Б) Орографія.	
а) Общій очеркъ, съ изображеніемъ главнаго характера, пространствъ гористыхъ или возвышенныхъ, лѣсистыхъ, песчаныхъ, болотистыхъ.....	53
б) Ичисленіе возвышенныхъ точекъ и опредѣленіе по нимъ средней барометрической высоты разныхъ мѣстностей надъ уровнемъ моря.....	56
в) Специальное описаніе горъ и возвышенностей.	
Изображеніе характера, направленія, возвышенія, крутизны, почвы, свойствъ и взаимной связи и отношеній ихъ.....	61
В) Гидрографія.	
а) Общій очеркъ: общій характеръ; общая система; богатство, польза и выгоды водъ въ губерніи.....	65

10
2

в) Рѣки.....	89
Рѣки, вливающіяся въ Куршшъ-гафъ (Нѣманъ).....	70
Система р. Вилии.....	80
Система р. Невьяи.....	82
Система р. Дубиссы.....	83
Система р. Митвы.....	84
Система р. Юры.....	85
Таблица: область нѣманской системы.....	87
Рѣки, вливающіяся въ Куршшъ-гафъ (Миня и Окмяна).....	91
Рѣки, вливающіяся непосредственно въ Балтійское море.....	94
Рѣки, вливающіяся въ Либавское озеро.....	98
Бассейнъ Рижскаго залива.....	99
Система Западной Двины.....	106
Рѣки несообщающіяся съ Балтійскимъ моремъ.....	107
г) Озера.	
Топографія ихъ и значеніе въ промышленномъ и торговомъ отношеніяхъ.....	109
Исчисленіе озеръ по уздамъ.....	111
д) Болота.	
Исчисленіе ихъ; общій характеръ; топографія; вліяніе ихъ на климатъ; здоровье жителей; удобство сообщеній; промышленность и торговлю; зимніе пути чрезъ болота.....	119
5. Пути сообщенія.	
А) Сухопутные.....	125
а) Исчисленіе мостовъ, плотинъ, гатей и переправъ.....	126
б) Топографическое описаніе и состояніе въ разныя времена дорогъ:	
аа) Почтовыхъ, шоссейныхъ и простыхъ.....	134
Железныя дороги.....	141
бб) Описаніе торговыхъ дорогъ.....	142
вв) Военныя и этапныя дороги.....	151
гг) Проселочныя дороги.....	153
дд) Зимнія дороги.....	153
в) Населенность дорогъ, т. е. исчисленіе городовъ, мѣстечекъ и селеній и въ нихъ жителей по главнымъ трактамъ.....	155
г) Путевой указатель.	
аа) Расстояніе между городами и другими пунктами внутри края, съ таблицей..	157
бб) Росписаніе почтовыхъ станцій и на нихъ лошадей.....	159
вв) Частныя почты.....	161
гг) О земскихъ почтахъ.....	161
д) Исчисленіе проѣзжихъ по почтовымъ трактамъ.	
аа) Разгонъ почтовыхъ лошадей помѣсячно.....	162
бб) Число, званія и мѣста проѣзжихъ, получающихъ подорожныя въ мѣстныхъ казначействахъ.....	165
е) О дилижансахъ.....	165
Б) Водяные пути сообщенія.	
а) Естественныя или рѣки.	
аа) Протяженіе судоходныхъ и сплавныхъ рѣкъ.....	168
бб) Обзоръ пристаней относительно къ судоходству.....	169
вв) Описаніе прибрежныхъ, населенныхъ мѣстъ и населенія.....	170
гг) Описаніе судовъ, ихъ постройки, устройства, оснастки, вместимости, управленія, нужное число людей, плата имъ.....	172
дд) Расстоянія между разными пунктами и число дней пути вверхъ и внизъ....	175
ее) Движеніе судовъ за десятилѣтіе (1848—1857), съ показаніемъ откуда приходятъ и куда отправляются.....	176

	Стран.
ж) Свѣдѣнія о крушеніяхъ и другихъ несчастныхъ случаяхъ.....	179
за) О существующихъ компаніяхъ пароходства на рѣкахъ.....	180
ни) Общія соображенія относительно судоходныхъ и славныхъ рѣкъ по различнымъ частямъ края и разстоянію городовъ и другихъ значительныхъ пунктовъ отъ ближайшихъ пристаней.....	181
б) Искусственные водяные пути сообщенія.	
аа) Исчисленіе ихъ и общая система.....	182
б) Климатъ.....	183
а) Воздухъ: температура его по Реомюру вообще и самая низкая, средняя и самая высокая въ разные времена и въ разныхъ мѣстностяхъ.....	183
Барометрическое состояніе воздуха.....	187
Электричество.....	190
Качества воздуха полезныя и вредныя для людей, животныхъ и растений.....	190
Различныя воздушныя явленія.....	191
б) Вѣтры: общія свойства; исчисленіе вѣтровъ, направленіе, время, продолжительность, измѣненія, свойства и вліяніе на страну и жителей.....	192
в) Туманы: ихъ время, продолжительность, измѣненія, свойства и вліяніе на страну и жителей.....	195
г) Влажность воздуха.....	196
д) Дожди: обыкновенные ихъ годовые періоды, вліяніе ихъ на развитіе рѣкъ и страну вообще; бездождіе и засуха.....	197
е) Градъ: рѣдко или часто бываетъ, дѣйствіе его и вліяніе его на страну, градобитія	199
ж) Снѣгъ: время выпаденія и таянія его; замерзаніе и вскрытіе рѣкъ, и установленіе окончательнаго зимняго пути.....	200
з) Времена года: описаніе каждаго изъ нихъ.....	202
и) Общіе выводы о климатѣ; вліяніе его на здоровье людей, на растительность, на земледѣльческія работы, на пути сообщенія.....	205
і) Обзоръ мѣстныхъ болѣзней съ означеніемъ ихъ причинъ и силы.....	210
7) Естественныя произведенія.	
А) Обзоръ мѣстныхъ растений.....	214
а) Описаніе воздѣлываемыхъ въ краю растений: хлѣбныхъ, кормовыхъ, огородныхъ, садовыхъ, маслянистыхъ, волокнистыхъ, аптекарскихъ.....	215
б) О лѣсныхъ породахъ: распредѣленіе ихъ по мѣстностямъ, массамъ, до породамъ деревьевъ; опредѣленіе качествъ относительно древеснаго состава, роста и годности къ употребленію.....	224
в) Описаніе нѣкоторыхъ растений вредныхъ въ хозяйствѣ.	
Сорныхъ травы.....	228
Растенія ядовитыя или вредныя.....	230
г) Опыты введенія и распространенія растений другихъ странъ на вольномъ воздухѣ и въ теплицахъ.....	233
д) Время цвѣтенія растений и созрѣванія ихъ плодовъ.....	234
Б) Обзоръ мѣстныхъ животныхъ.	
Исчисленіе частныхъ родовъ и видовъ, съ указаніемъ географическаго распредѣленія ихъ на площади губерній; численность и общая характеристика.....	238
Позвоночныя животныя.	
а) Млекопитающія животныя.....	239
аа) Хищныя.....	239
бб) Рукокрылыя.....	241
вв) Насѣкомоядныя.....	242
гг) Грызуны.....	242
дд) Многоопитныя.....	244
ее) Пережывающія.....	244

	Стл.
б) Птицы	245
аа) Хищныя.....	245
бб) Воробьяныя.....	246
вв) Сороки.....	247
гг) Курыныя.....	247
дд) Голосныя.....	248
зз) Водныя.....	248
в) Рыбы	249
г) Пресмыкающіяся.....	250
д) Описание мѣстныхъ породъ домашнихъ животныхъ.....	250
е) Животныя другихъ странъ, введенныя въ Ковенскую губернію.....	252
ж) Описание нѣкоторыхъ животныхъ, замѣчательныхъ по вреду, ими причиняемому, особенно сельскому хозяйству.....	252
Б) Обзорніе мѣстныхъ ископаемыхъ произведеній.....	256
а) Разныя каменныя породы.....	256
б) Разныя сорта земли и глинны.....	259
в) Известковыя копи.....	262
г) Железная руда.....	263
Минеральныя воды.....	264

ГЛАВА II.

Ж и т е л и.

А) Историческія замѣчанія о заселеніи описываемаго края.....	269
Б) Число жителей въ настоящее время.....	272
Людность (абсолютное населеніе).....	272
Населенность (относительное населеніе).....	273
1) Обзорніе источниковъ свѣдѣній о постоянномъ населеніи края.....	274
2) Исчисленіе семействъ.....	275
а) Общее по губерніи и уѣздамъ.....	275
б) По состояніямъ.....	276
в) По вѣроисповѣданіямъ.....	277
г) По племенамъ.....	279
3) Исчисленіе лицъ.....	286
а) По размѣщенію и мѣстностямъ.....	286
б) По состояніямъ.....	289
Перечневая вѣдомость В., о числѣ жителей Ковенской губерніи по сословіямъ, по 9-й народной переписи.....	296
Перечневая вѣдомость о наличномъ, въ Ковенской губерніи, числѣ жителей по сословіямъ за 1859 годъ, по 10-й ревизіи.....	300
в) Исчисленіе лицъ по вѣроисповѣданіямъ.....	304
Таблица А., о числѣ жителей въ 1857 году по вѣроисповѣданіямъ.....	304
г) По племенамъ, сравнительно съ занимаемымъ пространствомъ.....	309
Таблица Б., о числѣ жителей Ковенской губерніи, по племенамъ, народамъ и вѣроисповѣданіямъ.....	309
В) Прибыль и убыль въ числѣ жителей (или движеніе народонаселенія).....	321
1) Обзорніе существующихъ матеріаловъ къ исчисленію прибылей и убылей населенія.....	321
2) Общее исчисленіе браковъ, съ 1848—1857 годъ, включительно.....	322
3) Общее исчисленіе родившихся и умершихъ въ Ковенской губерніи въ 10-ти лѣтній періодъ, съ 1848—1857 г. включительно.....	324

	Стран.
4) Исчисленіе умершихъ.....	327
а) Общее, съ 1848 по 1857 годъ включительно.....	327
б) Частное исчисленіе умершихъ по возрастамъ.....	330
Таблица Д. Исчисленіе умершихъ Ковенской губерніи, по возрастамъ, за четверехлѣтіе съ 1854 по 1857 годъ включительно.....	337
5) Прибыль и убыль жителей вслѣдствіе другихъ причинъ, постоянно дѣйствующихъ.....	338
а) Переселеніе на жительство въ Ковенскую губернію изъ другихъ краевъ и выходъ въ другіе края.....	338
б) Поступленіе въ рекруты и подвореніе безсрочно-отсутствующихъ и отечественныхъ нижнихъ чиновъ.....	339
в) Число задерживаемыхъ бродягъ безпаспортныхъ, дезертировъ и бѣглыхъ.....	341
6) Общіе выводы движенія народонаселенія по земль достоянныимъ источникамъ прибыли его и убытка, сравнительно съ данными 1848 по 1857 годъ включительно и расчеты о приращеніи.....	342
Г) Временная прибыль и убыль жителей на разныхъ пунктахъ края.....	345
1) Исчисленіе войскъ гарнизонныхъ и квартирующихъ въ края.....	345
2) Движеніе на судоходныхъ рѣкахъ.....	346
3) Движеніе арестантовъ, препровожденныхъ посредствомъ этапа по трактамъ постоянного ихъ слѣдованія, съ 1-го января 1848 года по 1-е января 1858 года..	347
Д) Частныя обзоренія сословій и классовъ народонаселенія.....	348
1) Дворянство.....	348
2) Духовенство.....	349
3) Купечество.....	353
4) Мѣщане.....	354
5) Олгодворцы.....	354
6) Государственные крестьяне разныхъ наименованій.....	355
7) Вольные люди.....	356
8) Помѣщичьи крестьяне и дворовые люди.....	356
9) Состоящіе на льготѣ.....	357
10) Записанные въ разрядъ для одного съета.....	359
11) Иностранцы.....	356

ГЛАВА III

Промышленность.

А) Сельско-хозяйственная.	
а) Сельское хозяйство вообще.	
аа) Хлѣбопашество.....	360
1) Историческій взглядъ.....	360
2) Раздѣленіе земли по почвамъ.....	362
3) Раздѣленіе земли по хозяйственному употребленію.....	365
4) Исчисленіе производимыхъ сельскихъ классовъ.....	365
5) Земледѣльческія орудія и рабочей скотъ.....	366
6) Обрабатываніе земли, посѣвъ и урожай, за 10 лѣтъ; различныя экономическіе расчеты о земледѣльческомъ трудѣ.....	368
Таблица посѣва и урожая въ Ковенской губерніи за 10 лѣтъ, съ 1848—1857 годъ.....	375
7) Цѣны продуктовъ при хорошемъ и дурномъ урожаѣ.....	376
бб) Луговодство.....	378
вв) Огородничество.....	380
гг) Садоводство.....	380
дд) Винодѣліе.....	381

е) Разведение льна.....	382
ж) Лесоводство.....	384
з) Скотоводство.....	393
Таблица о скотоводствѣ въ Ковенской губерніи, въ 1857 году.....	396
б) О болѣзняхъ домашнихъ животныхъ.....	396
и) Пчеловодство.....	398
и) Зверинныя промыслы.....	400
к) Рыбныя промыслы.....	400
б) Самоное хозяйство помѣщиковъ.....	403
1) Число имѣній въ губерніи и въ каждомъ уездѣ.....	403
2) Распределение крестьянъ по числу владѣльцевъ.....	404
3) Пространство и хозяйственное распределение господской земли.....	405
4) Особенности хозяйственного устройства въ помѣщичьихъ имѣніяхъ Ковенской губерніи, и объ основаніяхъ, условіяхъ и послѣдствіяхъ перевода барщинныхъ хозяйствъ на наемвербочее владѣніе въ имѣніяхъ помѣщиковъ.....	405

Приложешя.

I. Россійскаго уѣзда имѣніе князя Н. Н. Васильчикова, подъ управленіемъ Н. К. Зна.....	416
II. Россійскаго уѣзда, тауреттскаго имѣніе князя А. М. Васильчикова, подъ личнымъ управленіемъ владѣльца.....	422
III. Ковенскаго уѣзда, близъ станицы Среднихи, имѣніе К. К. Бурбы въ Бельведерѣ..	425
IV. Ковенскаго уѣзда въ 35-ти верстахъ къ сѣверу отъ г. Ковно, деревни Малыкомы, имѣніе Пелова, губерн. предвол. дворш. I. С. Дюгерда.....	427
V. Виленскаго уѣзда, имѣніе Троуше, М. В. Кербела.....	428
VI. Новоалександровскаго уѣзда, имѣніе Ракшицъ, Р. К. Тышонтауза, управленіемъ С. С. Павлинга.....	431
VII. Фельварокъ Лукиты, состоящій изъ арендныхъ содержаній, наравнѣ съ другими фельварками имѣнія Ракшицъ.....	437
VIII. Имѣніе Шадоевъ, принадлежащее О. Ф. фонъ Розну.....	437
IX. Половцкаго уѣзда, имѣніе Дубовая-Помушъ, барона Ю. Ф. Клошкина.....	440
X. Половцкаго уѣзда, имѣніе Ротъ-Помушъ барона Валова.....	448
XI. Половцкаго уѣзда, имѣніе Іоанниново уезд. предвол. двор. Ф. К. Карсія.....	450
XII. Половцкаго уѣзда имѣніе Полески-Монталдоъ Ф. К. Карсія.....	452
а) Способы вѣдѣнія доходовъ въ имѣніяхъ.....	454
б) Долги крестьянъ установленныя.....	456
в) Промыслы крестьянъ и приобретаемыя отъ нихъ выгоды.....	458
г) О запасныхъ сельскихъ магазинахъ.....	458
а) Сельское хозяйство государственныхъ имѣній.....	459
г) Хозяйство изъ земель и угодій, принадлежащихъ дворянству, церквамъ и монастырямъ.....	462
Б. Промышленность мануфактурная (сабличная и заводская).....	465
а) Общія вѣдѣнія.....	465
Таблица К. О числѣ фабрикъ и заводовъ въ 1857 году, въ Ковенской губерніи.....	467
б) Численныя отношенія фабричныхъ и заводскихъ.....	467
в) Вѣдѣніе капиталовъ.....	470
Б. Промышленность купеческая и торговая.	
1. Система купеческой торговли въ прошлыя времена.....	471
2. Общія особенности главныхъ торговыхъ пунктовъ.....	472
3. Внутренняя торговля.....	473
а. Дѣльныя товары и продукты.....	473
а) О торговлѣ сельской.....	474
б) Разы обрабатываемыхъ товаровъ.....	476

	Стр.
вв) Движеніе товаровъ судоходствомъ и сплавами.....	478
б) Способы сбыта и заготовленія товаровъ торгующими: аа) Общее исчисленіе мѣстныхъ ярмарокъ и торгахъ; бб) описаніе торговыхъ оборотовъ на значительныхъ ярмаркахъ и торгахъ.....	479
вв) Общее исчисленіе магазиновъ, лавокъ и складовъ.....	482
в) О мѣстныхъ коммерческихъ конторахъ.....	484
4) Внѣшняя (иностранная) торговля.....	485
а) Внѣшняя торговля моремъ, по рѣкамъ и сухимъ путемъ.....	486
аа) Главные торговые пункты и пути.....	486
бб) Родъ и цѣнность товаровъ привозимыхъ и вывозимыхъ чрезъ таможи.....	487
вв) Направленіе привозимыхъ товаровъ.....	492
гг) Количество и цѣнность товаровъ и продуктовъ, отпускаемыхъ за границу соботвенно изъ Ковенской губерніи.....	492
дд) Торговый балансъ.....	492
ее) Свѣдѣнія о приходѣ и отходѣ судовъ.....	493
Таблица Ж. О числѣ судовъ и шлюзовъ, прошедшихъ въ десятилѣтіе съ 1848—1857 годъ чрезъ Ковенскую пристань, съ показаніемъ цѣнности товаровъ и общаго числа судорабочихъ.....	495
жж) О таможенныхъ доходахъ.....	496
зз) О контрабандѣ.....	497
5) Транзитная торговля.....	498

ГЛАВА IV.

Образованность.

А) Вѣроисповѣданія.....	500
1. Православное.....	500
2. Раскольники.....	502
3. Римско-католическое.....	504
4. Евангелическо-лютеранское.....	505
5. Евангелическо-реформатское или кальвинское.....	505
6. Еврейское.....	507
7. Караймское.....	508
8. Магометанское.....	510
Б) Духовное управленіе.....	
1. Православное.....	510
2. Раскольники.....	512
3. Римско-католическое.....	512
4. Евангелическо-лютеранское.....	518
5. Евангелическо-реформатское.....	519
6. Еврейское, караймское и магометанское.....	519
В) Духовное образованіе.....	520
Г) Церкви, монастыри, часовни и молельныя.....	521
1. Церкви и монастыри православные.....	521
2. Церкви и монастыри римско-католическіе.....	527
3) Протестантскія церкви: а) Евангелическо-лютеранскія; б) Евангелическо-реформатскія.....	530
4. Раскольническія молельныя.....	531
5. Еврейскія синагоги.....	532
6. Магометанскіе молитвенные дома.....	533
Таблица З. О числѣ церквей и другихъ богослужебныхъ зданій въ Ковенской губерніи, существовавшихъ въ 1857 году.....	534

Д) Умственное образованіе.

1. Историческія свѣдѣнія о гражданскихъ учебныхъ заведеніяхъ и мѣстной образованности.....	536
2. Гимназіи съ учрежденными при нихъ заведеніями.....	537
3. Уѣздныя и приходскія училища вѣдомства Министерства Народнаго Просвѣщенія. Таблица И. О числѣ учебныхъ заведеній Ковенской губерніи, состоящихъ въ вѣдѣніи Министерства Народнаго Просвѣщенія, съ показаніемъ числа учащихся и учащихъ, за 1857-й годъ.....	540
4. Поневежская и Кейданская гимназіи.....	544
5. Учебныя заведенія для государственныхъ крестьянъ.....	545
6. Разныя другія учебныя заведенія христіанскія и еврейскія.....	546
7. Частныя пансіоны женскіе.....	548
Е) Свѣдѣнія о мѣстныхъ ученыхъ и литературныхъ трудахъ.....	549
О книгахъ и газетахъ, издаваемыхъ въ описываемой губерніи и получаемыхъ изъ другихъ мѣстъ.....	554
Ж) Вспомогательныя средства просвѣщенія: бібліотеки при учебныхъ заведеніяхъ и типографіи.....	555

ГЛАВА V.

Народная нравственность.....	557
Таблица К. Систематическій отчетъ Ковенской Палаты Уголовнаго Суда о числѣ дѣлъ и подсудимыхъ съ 1848 — 1857.....	558
Исчисленіе подсудимыхъ по преступленіямъ, подлежащимъ духовному и военному судамъ.....	564
Расправа по винамъ и проступкамъ неуголовнымъ.....	565

ГЛАВА VI.

Частный и гражданскій бытъ мѣстнаго населенія.

А) Частный бытъ.

1) Историческія свѣдѣнія.....	566
2) Нравы и обычаи мѣстнаго населенія.....	569
3) Народные и мѣстные праздники, народныя и мѣстныя повѣрья и предрассудки.....	574
4) Жилища, одежда, пища, семейный бытъ.....	576
О способахъ леченія, употребительныхъ у простаго народа.....	583
Б) Гражданскій бытъ мѣстнаго населенія.....	585
Общее положеніе о крестьянахъ, вышедшихъ изъ крѣпостной зависимости.....	602
Государственные доходы въ Ковенской губерніи, за 1857 годъ.....	603
О количествѣ совершенныхъ актовъ и взысканныхъ за нихъ пошлинъ въ судебныхъ мѣстахъ Ковенской губерніи.....	606

ГЛАВА VII.

У п р а в л е н і е.

Настоящее состояніе мѣстныхъ правительственныхъ учреждений.....	608
а) Составъ, губернія и административныя раздѣленія.....	610
б) Губернскія учрежденія и управленія по вѣдомствамъ.....	610

1. По Министерству Внутренних Дѣлъ	610
2. По Министерству Юстиціи	611
3. По Министерству Финансовъ	612
4. По Министерству Государственныхъ Имуществъ	613
5. По духовному вѣдомству	614
6. По военному вѣдомству	615
7. По вѣдомству Путей Сообщенія и Публичныхъ Зданій	616
в) Уѣздныя, окружныя и другаго рода управления и учрежденія	618
О суммахъ, отпускаемыхъ изъ городскихъ доходовъ на жалованье служащимъ въ Ковенской губерніи	623
г) Частное обозрѣніе правительственныхъ и общественныхъ учреждений	625
аа) Общественнаго призванія.	
1. Дѣтскій приютъ	625
2. Призваніе уволенныхъ изъ службы военныхъ и гражданскихъ чиновъ (пенсіи и одновременныя пособія)	625
3. Средства общественнаго призванія	626
бб) Врачебныя учрежденія.	
1. Врачебная Управа съ подвѣдомственными ей чинами	627
2. Осипенныя комитеты	628
3. Градскія больницы и окружныя лечебницы	628
4. Военный госпиталь	629
5. Лазареты и больницы при заведеніяхъ	629
6. Больницы въ помѣщичьихъ имѣніяхъ и еврейскія	630
вв) Учрежденія для обезпеченія народнаго продовольствія.	
1. Запасныя хлѣбныя магазины въ помѣщичьихъ и казенныхъ имѣніяхъ	630
2. Запасныя продовольственныя капиталы	631
гг) Исправительныя заведенія.	
Мѣста заключенія и содержанія арестантовъ	633
дд) Публичныя работы.	
1. Постройка и исправленіе зданій	633
2. Устройство и исправленіе желѣзныхъ, шоссейныхъ и другихъ дорогъ, и плотинъ	637
3. Устройство городовъ по планамъ	641
4. Люстрація	642
5. Средства къ производству публичныхъ работъ	642
ее) Почтовые учрежденія.	
1. Исчисленіе почтовыхъ станцій, людей, лошадей и прогонной платы	643
2. Способы содержанія почтовыхъ станцій относительно къ земству и къ исправному ихъ состоянію	644
3. Исчисленіе пересылаемыхъ чрезъ губернскую и уѣздныя почтовые конторы: простыхъ писемъ, денегъ, документовъ и посылокъ	644
А) Телеграфныя учрежденія	646

ГЛАВА VIII.

Описаніе городовъ, замѣчательныхъ мѣстъ и историческія изслѣдованія о различныхъ древностяхъ.

А) Описаніе городовъ	648
1. Губернскій и уѣздный городъ Ковно	648
2. Уѣздный городъ Вилькомиръ	658
3. Уѣздный городъ Новоалександровскъ	662
4. Уѣздный городъ Поневежъ	665
5. Уѣздный городъ Шавли	669

	Слѣд.
6. Уездный городъ Тельши	676
7. Уездный городъ Россісны	672
8. Защитный городъ Шаловъ	681
9. Защитный городъ Вилны	684
Б) Описаніе другихъ замѣчательныхъ мѣстъ.	
1. Мѣстечко Юрбургъ	685
2. „ Тауроггенъ	687
3. „ Кейданы	687
4. „ Берже	689
5. „ Ворне	690
6. „ Горжлы	691
7. „ Кретингенъ	692
8. „ Жейны	693
9. „ Велюна	694
10. „ Кригичи	695
11. Никлае Ретове	696
12. Никлія г. Кошо въ Троцкомъ уездѣ Вилнесской губерніи	698
13. Мѣстечки Шидловъ и Цатованы	699
14. „ Клованы	700
15. „ Шкуды	701
В) Историческія изслѣдованія о различныхъ древностяхъ.	
1. Преданія о религіозныхъ учрежденіяхъ, бывшихъ во времена княчества въ г. Кошо и окрестностяхъ	702
2. Памятники вѣры христіанской	705
3. Историческія мѣста, упоминаемыя въ лѣтописи Выганда	707
4. Могила, курганы, развалины и связанныя съ ними народныя преданія	710
Перечневая вѣдомость всѣхъ мѣстечекъ и замѣчательныхъ селеній Кошевской губерніи	719

ПРЕДИСЛОВІЕ.

Г. Военный Министръ, Генералъ-Адъютантъ Сухозанетъ 2-й, по представленію г-на Генералъ-Квартирмейстера Главнаго Штаба Его Императорскаго Величества, Генералъ-Адъютанта Барона Ливена, съ Высочайшаго разрѣшенія, въ маѣ 1857 года, приказалъ приступить къ составленію офицерами Генеральнаго Штаба описаній губерній и областей Имперіи, въ двухъ частяхъ, изъ которыхъ *общее описаніе*, заключающее матеріалы для географіи и статистики, предназначено для публички, а *военное обзорніе* — собственно для Военнаго Министерства, главныхъ военныхъ управленій и Генеральнаго Штаба.

Предлагаемое описаніе Ковенской губерніи составлено по инструкціямъ и программамъ, изданнымъ Департаментомъ Генеральнаго Штаба въ 1858-мъ и 1859-мъ годахъ ⁽¹⁾.

Источники, служившіе руководствомъ, — какъ официальные, такъ частные, — были печатные и рукописные.

Къ первымъ относятся:

1. Журналы Министерства Внутреннихъ Дѣлъ и Государственныхъ Имуществъ.

(1) Этими инструкціями опредѣлено было собрать всѣ матеріалы по 1-е января 1856-го года и въ исчисленіи народонаселенія сообразаться съ результатами 9-й народной переписи, такъ-какъ въ то время 10-я еще не была окончена. При изданіи же этого Описанія дозволено было сдѣлать нѣкоторыя дополненія и измѣненія, основанныя на данныхъ, оконченной въ повѣркѣ, 10-й народной переписи.

Для опредѣленія, въ различныхъ случаяхъ, отношеній сравнительно съ пространствомъ губерній, принималась въ соображеніе числа, означенныя на стр. 36 и 41 этого Описанія; потому-что свѣдѣнія о величинѣ площади губерній, по точному исчисленію Военно-Топографическаго Депо, были намъ доставлены уже при изданіи предлагаемаго труда.

2. Журналъ Министерства Народнаго Просвѣщенія.
3. Вѣстникъ Императорскаго Русскаго Географическаго Общества.
4. Вѣстникъ Естественныхъ Наукъ, издаваемый Императорскимъ Московскимъ Обществомъ Испытателей Природы.
5. Газета Лѣсоводства и Охоты.
6. Отчеты Министерства Юстиціи, съ 1848 по 1857 годъ.
7. Библіотека для Чтенія.
8. Экономическая Газета.
9. Журналъ «Русская Бесѣда».
10. Журналъ Сельскаго Хозяйства.
11. Статистическія таблицы Россійской Имперіи за 1856-й годъ, составленныя Статистическимъ Отдѣломъ Центрального Статистическаго Комитета.
12. Ковенскія Губернскія Вѣдомости.
13. Записки Военно-Топографическаго Депо, изданныя директоромъ этого Депо, генераль-лейтенантомъ Шубертомъ.
14. Извѣстія Императорской Академіи Наукъ, томы 2, 3, 4, 5.
15. Статистическіе Очерки Россіи, соч. Конст. Арсеньева.
16. Девятая Ревизія, изслѣдованіе о числѣ жителей въ Россіи въ 1851 году П. Кеппена.
17. Начальныя Основанія Статистики. А. Моро-де-Жоннеса, переводъ М. Щепкина.
18. Военно-Статистическое Обзорѣніе Ковенской губерніи, 1848 года, Генеральнаго Штаба подполковника Грандидіера.
19. Академическій Мѣсяцесловъ на 1859 годъ.
20. Виленскіе календари.
21. Жмудскій календарь: Kalendorius ukiszkasis nuog užgimima wieszpaucies, 1858. Wilniuje («Сельскій календарь отъ Рождества Спасителя», 1858 года. Вильно).
22. Основанія Математической Теоріи Вѣроятностей. В. Я. Буныковского.
23. Starożytna Polska pod względem historycznym, jeograficznym i statystycznym opisana przez Michała Balińskiego. T. III. Wielkie księstwo Litewskie. («Древняя Польша въ историческомъ, географическомъ и статистическомъ отношеніяхъ», соч. Михаила Балинскаго. Т. III. Великое княжество Литовское).

Переводъ на русскомъ языкѣ части этого оочненія, относящейся до Ковенской губерніи, доставленъ мнѣ старшимъ адъютантомъ 1-го Армейскаго корпуса К. М. Цухальскимъ.

24. Dzieje narodu Litewskiego Teodora Narbutta («Исторія Литовскаго Народа»).

25. Правоолавіе и Русская Народность въ Литвѣ. И. Боричевского.

26. Черты изъ исторіи и жизни Литовскаго народа, сост. Вилежскимъ Губернскимъ Статистическимъ Комитетомъ.

27. Памятная книжка Ковенской губерніи на 1853 годъ.

28. Еврейскія религіозныя секты въ Россіи, соч. В. В. Григорьева.

29. Изслѣдованія о происхожденіи и состояніи Литовскихъ Татаръ. Соч. орд. проф. турецкой словесности А. Мухлинскаго.

30. Rys dziejow Piśmiennictwa Polskiego. Lesława Łukaszewicza. Kraków. 1858 г.

31. Hydrographie des Russischen Reiches. J. Ch. Stuckenberg.

32. Русская Исторія Н. Устрялова.

33. Opis żmudzkiej dycezyi St. Czerskiego. 1830 г. (Описание Жмудской римско-католической епархіи).

34. Wspomnienia Żmudzi. X. Ludwika Adama Jucewicza (Воспоминаніе о Жмуди).

35. Opisanie powiatu Telszewskiego w gubernii Kowieńskiej w dawném księstwie żmudzkiém położonego, przez M. Gadona. Wilno, 1846 г.

36. Маршрутная книжка, съ принадлежащею ей нумерною картою. Изданіе Почтоваго Департамента. Сиб., 1857 г.

37. Естественная Исторія Земной Кору. 1858 г. Соч. профес. С. Куторги.

38. Геогнозія, преимущественно въ отношеніи къ Россіи, соч. ак. Эйхвальда.

39. Палеонтологія Россіи. Древній Періодъ. Э. Эйхвальда.

40. Руководство къ геогнозіи. Соколова.

41. Физическая географія. Ак. Ленца.

42. Opisanie Roślin w Litwie, na Wołyniu, Podolu i Ukrainie dziko rosnących iako i oswoionych; przez Jozefa Jundzillę. 1830. Wilno. (Описание растений въ Литвѣ, на Волини, Подоли и Украинѣ, растущихъ дико и акклиматизированныхъ).

43. Краткая ботаника, Н. Шиковскаго, 1853 г.

44. Spis zwierząt ssących, ptaków i ryb krajowych, Ad. hr. Platera. Wilno, 1852 г. (Списокъ мѣстныхъ млекопитающихъ птицъ и рыбъ. Ад. гр. Платера).

45. Zwierząt domowych i dzikich osobliwie krajowych, Historji naturalney poszatk i Gospodarstwo. T. I. O zwierzętach ssących. T. II. O ptactwie. T. III. O Gadzie i rybach; przez X. Krzystofa Kluka. Warszawa, 1780 г. «Начала Естественной исторіи и хозяйства о животныхъ домашнихъ и дикихъ, въ особенности мѣстныхъ». Т. I. Млекопитающія. Т. II. Птицы. Т. III. Пресмыкающіяся и рыбы.

46. Библиотека естественныхъ и математическихъ наукъ. «Сельское хозяйство» Жирардена и дю-Брейля. Животныя ползныя въ сельскомъ хозяйствѣ. Доктора Гюгера. Редакт. студентъ Московскаго Университета И. Похвоневъ.

47. О климатъ Россіи. Соч. Академика Веселовскаго.

Рукописные источники для этого Описанія были следующие:

1. Краткое Статистическое Описаніе Ковенской губерніи, составленіе котораго приписываютъ бывшему старшему учителю Ковенской гимназіи Попову и г. Гадону. Оно основано на данныхъ 40-лѣ годовъ.

2. Подробныя статистическія таблицы Ковенской губерніи, по разнымъ предметамъ, составленныя Инженеръ-Полковникомъ Ферьеря, и ежегодно представляемыя въ Министерство Внутреннихъ Дѣлъ отъ Ковенскаго Статистическаго Комитета.

3. Краткая исторія г. Ковно. Описаніе костѣловъ и монастырей въ г. Ковно. Переводъ неизвѣстнаго лица, изъ актовъ ковенскаго бернардинскаго монастыря.

4. Бывшій старшій учитель русскаго языка въ Ковенской гимназіи Семень Федоровичъ Полѣвскій, нынѣ посвятившій всю свою ученую дѣятельность ботаническимъ занятіямъ, доставилъ статьи: воспоминаніе о городѣ Ковно; замѣтки о литературѣ жмудскаго языка; о наружності видѣ и характерѣ Литовцевъ и объясненіе нѣкоторыхъ мѣстъ, упоминаемыхъ въ летописи Вигады; о хлѣбопашествѣ Ковенской губерніи; драгоценнѣйшимъ же подаркомъ отъ него были замѣтки о елорѣ Ковенской губерніи.

5. О климатѣ Ковенской губерніи. Статья Инженеръ-Поручика Корпуса Путей Сообщенія Т. Самборскаго, составлена по собственнымъ шестилѣт-

ныи наблюдении. Приобретение се тѣмъ важнѣе, что въ описываемой губерніи не только не производилось въ то время, но и нынѣ никакъ не производятся никакія метеорологическія наблюдениа.

6. Замѣтки изъ актовъ породоу: замѣтныхъ — Шадова, Видзь и Юрбургга (нынѣ мѣстечко), уѣздныхъ — Тельши, Ковно, Вилькомира, Россіонъ, Новоалександровска и Шавель, — сообщены Инженеръ — Полковникомъ Ферьерн.

7. Замѣтки, относящіяся до Поневежскаго уѣзда, составленныя изъ дѣлъ, хранящихся въ мѣстномъ архивѣ, а также по собственнымъ наблюдениамъ старшимъ учителямъ русскаго языка въ Поневежской гимназіи О. П. Цытовичемъ.

8. Разнообразныя свѣдѣнія, особенно доставленныя, — на запросы по программѣ и инструкціямъ, издааннымъ Департаментомъ Генеральнаго Штаба, — объ разныхъ природотворныхъ мѣстахъ и отдѣльно-начальствующицъ лицъ.

Между ними нѣкоторыя отличаются полнотою, точностью данныхъ и добросовѣстнымъ составленіемъ; таковыя свѣдѣнія: начальника Юрбургскаго Тамбовскаго Округа, православныхъ благочинныхъ, Варшавскаго лютеранскаго пастора, Виленской Реформатской Коллегіи и пасторовъ евангелическо-реформатскаго исповѣданія, нѣкоторыхъ римско-католическихъ декановъ; Правленія и дистанціонныхъ начальниковъ XII-го Округа Путей Сообщенія, Почтовыхъ Конторъ — Ковенской Губернской и Тауроггенской Пограничной; уѣздныхъ предводителей дворянства — Новоалександровскаго, Вилькомирскаго, Поневежскаго и Шавельскаго, Палаты — Казенной и, отчасти, Государственныхъ Имуществъ, Лѣснаго ея отдѣленія; гимназій — Ковенской, Поневежской и Шавельской; Врачебной Управы; С.-Петербургскаго Окружнаго Сѣмья, Приказовъ Общественнаго Призрѣнія Ковенскаго и Виленскаго, и нѣкоторыхъ становыхъ приставовъ уѣздовъ — Ковенскаго, Шавельскаго, Россіонскаго, Тельшевскаго и Новоалександровскаго.

9. Карты, для руководства, были: военно-топографическая Ковенской губерніи (масшт. 3 вер. въ дюймѣ); Топографическая Ковенской и Виленской (5 вер. въ д.); Специальная карта Г.-Лейт. Шуберта (10 вер. въ д.); General-Karte westlichen Russland, nebst Preussen, Posen und Galizien von Handtke. Glogau; — Karte von Kurland C. Neumann. Mitau. 1833 (7 вер.

въ д.); отрывки изъ Topographisch Militärische Karte Herzogthums Warschau. D. Soltzmann, Berlin. 1808., и Mappa dysecezyi Żmudzkiej czyli Telszewskiej Ks. W. Juzumowicz. Petersburg 1855 г. (10 в. въ д.) Эта послѣдняя, въ сущности, есть вѣрная копія съ карты Генер.-Лейт. Шуберта, — въ переводѣ на польскій языкъ.

Такимъ-образомъ, предлагаемое Описаніе есть собраніе матеріаловъ о Ковенской губерніи, разбросанныхъ въ разныхъ сочиненіяхъ, дополненное новыми свѣдѣніями, преимущественно официальными и отчасти доставленными частными лицами, а также приобретенными посредствомъ личныхъ моихъ наблюденій и изслѣдованій.

По полученіи предписанія о составленіи Описанія Ковенской губерніи, первымъ дѣломъ было собраніе свѣдѣній о существующихъ сочиненіяхъ касательно Литвы вообще и Ковенской губерніи въ особенности, и знакомство съ тѣми лицами, которыя занимаются описаніями, изслѣдованіями и наблюденіями, относящимися до этого края. Первые полезныя свѣдѣнія были почерпнуты мною въ гг. Варшавѣ — въ университетской бібліотекѣ, и Вильнѣ — въ бібліотекѣ Литовской православной семинаріи.

Нельзя не выразить, при этомъ, чувства глубокой благодарности за особенное вниманіе и содѣйствіе Департамента Генеральнаго Штаба, который руководилъ насъ, въ этихъ многосложныхъ занятіяхъ, своими инструкціями, доставлялъ разнообразныя сочиненія и карты, относящіяся до описываемой губерніи, и дѣлалъ сношенія съ министерствами и другими высшими инстанціями о сообщеніи намъ разнородныхъ статистическихъ данныхъ.

Весьма много содѣйствовали успѣхности этого порученія г.г. Военный Губернаторъ г. Ковно и Ковенскій Гражданскій Губернаторъ Генералъ-Майоръ Хоминскій и Вице-Губернаторъ Стат. Сов. Коредкій своими распоряженіями о скорѣйшемъ и точномъ доставленіи необходимыхъ свѣдѣній.

Большую услугу оказали своими совѣтами и сообщеніемъ нѣкоторыхъ матеріаловъ: С. Ф. Полѣвскій — по части ботаники, исторіи и археологій И. М. Прекеръ — исторіи и археологій, О. П. Цытовичъ, свѣдѣніями о Поневежскомъ уѣздѣ; инженеры Путей Сообщенія — Полковникъ Ферьерн доставилъ разнаго рода статистическія таблицы и другіе матеріалы изъ мѣстнаго Статистическаго Комитета и Поручикъ Верещинскій — матеріалы

по части строительной и дорожной. Редакторъ губернскихъ вѣдомостей г. Михневичъ, В. И. Веселовскій, Корпуса Лѣсничихъ Шт.-Кап. Новицкій; бывшіе учителя гимназій: Ковенской — математики — г. Шимановскій и русскаго языка г. Борзаковскій и Поневежской — русскаго и польскаго языковъ г. Мионовичъ, — указаніемъ на разныя сочиненія, относившіяся до Описанія; а также правители дѣлъ: Ковенскаго Губернатора г. Бортновскій, Шавельскаго Уѣзднаго Предводителя Дворянства г. Моро и нѣкоторыя другіе.

Для полученія официальныхъ статистическихъ свѣдѣній, разсланы были отзвыы ко всѣмъ присутственнымъ мѣстамъ и отдѣльно — начальствующимъ лицамъ разныхъ вѣдомствъ, съ запросами, основанными на программахъ и инструкціяхъ, изданныхъ Департаментомъ Генеральнаго Штаба. Въ ожиданіи же отвѣтовъ, были сдѣланы неоднократные разъѣзды по губерніи для личнаго ея обозрѣнія и собранія матеріаловъ на мѣстѣ, преимущественно отъ лицъ знакомыхъ съ губерніею.

Окончательныя свѣдѣнія доставлены были гражданскими, военными и духовными властями и присутственными мѣстами едва въ 1859-мъ году. Въ мартѣ того же года представилась возможность приступить къ разборкѣ собранныхъ матеріаловъ, а въ апрѣлѣ къ составленію предлагаемаго «Описанія Ковенской губерніи», относящагося къ специальнымъ трудамъ Генеральнаго Штаба.

Генеральнаго Штаба Подполковникъ *Афанасьевъ*.

Г. Ковно.

15 ноября 1860 года.



ИСТОРИЧЕСКОЕ ВВЕДЕНИЕ.

КРАТКІЙ ИСТОРИЧЕСКІЙ ВЗГЛЯДЪ НА КОВЕНСКУЮ ГУБЕРНІЮ.

Ковенская и Виленская губерніи входили въ составъ Великаго Княжества Литовскаго. Здѣсь, если не впервые возникъ, то по крайнѣй мѣрѣ, впервые выдвинулся на сцену исторіи загадочный народъ — Литовцы.

О происхожденіи литовскаго народа существуютъ различныя мнѣнія (¹).

Народъ, извѣстный подъ именемъ Литовцевъ, составляли обитатели древней Пруссіи, нынѣшнихъ губерній: Ковенской, Виленской, Гродненской, Курляндской, части Лифляндской и сѣверо-восточной части Августовской, которая извѣстна въ исторіи подъ именемъ *Запуцанскаго* края.

Гарткнохъ, Нарушевичъ, Богущъ и другіе писатели выводятъ происхождение Литовцевъ отъ Геруловъ; но бывшій профессоръ Мѣстнаго Права при виленскомъ университетѣ, Ярошевичъ, въ сочиненіи «*O Herulach pobratymcach Litwinow*» ясно доказалъ, что Герулы были только отраслью народа литовскаго.

Большая часть писателей приписываютъ Литовцамъ происхождение славянское. Доказательства ихъ, или правильнѣе, догадки, основаны на томъ, что въ литовскомъ языкѣ попадаются слова славянскія. Но ни одинъ Литовецъ не пойметъ Славянина, а для послѣдняго совершенно не понятна рѣчь Литовца. Слова, заимствуемыя народами другъ у друга отъ сношеній и сосѣдства, не могутъ служить доказательствомъ происхожденія языка. Г. Ярошевичъ, ученый, по происхожденію Литовецъ, всегда жившій въ Лит-

(¹) Эта статья, съ значительными пропусками, заимствована изъ Журнала Мин. Народн. Просвѣщенія 1844 и 1847 годовъ части XLII и LVI Отд. II. «Исследование о происхожденіи, названіи и языкѣ литовскаго народа» Соч. И. Боричевскаго.

въ, знающій и языкъ, и народъ литовскій, и посвятившій всю жизнь изученію роднаго края, признаетъ всѣ выводы о происхожденіи Литовцевъ отъ Готовъ, Финновъ, Нѣмцевъ, Славянъ и Римлянъ, основанными на догадкахъ, натянутыхъ умствованіяхъ и худо понятыхъ дѣяніяхъ и языкъ народа литовскаго.

Федоръ Нарбутъ, во II-мъ томѣ своего сочиненія: «*Dzieje starożytne państwo Litewskiego*» выводитъ Литовцевъ отъ Геллоновъ — народа пеласго-эллиническаго и отъ Будинновъ — народа индійско-скинскаго. Чтобы достигнуть этого заключенія, трудолюбивый авторъ начинаетъ свои изслѣдованія отъ потопа.

Шлёцеръ призналъ Литовцевъ особымъ племенемъ, но только родственнымъ Славянамъ.

Остается дознать, таковъ-ли составъ языка литовскаго, — перваго и неизмѣннаго признака происхожденія народа, чтобы народу литовскому найти прародителя? Г. Ярошевичъ говоритъ, что независимо отъ примѣси словъ, заимствованныхъ изъ другихъ языковъ, Литовецъ почти для каждаго предмета найдетъ свое собственное выраженіе. Ученый Раакъ, который всю жизнь посвятилъ изслѣдованію языковъ, и котораго голосъ безспорно имѣетъ авторитетъ, говоритъ: «Литовскій языкъ заключаетъ въ себѣ признаки самостоятельности, и Литовцы должны быть почитаемы древнимъ, переселившимся въ Пруссію, племенемъ, а не смѣсью», которая изъ Готовъ, Славянъ и Финновъ, образовалась при истокѣ Вислы въ IV вѣкѣ по Р. Хр.

Итакъ, на основаніи историческихъ и лингвистическихъ свѣдѣній, литовскій народъ составляетъ особое племя, которое по словамъ г. Ярошевича, съ III-го вѣка по Р. Хр., занимая земли, извѣстныя теперь подъ именемъ Пруссіи, Литвы и Жмуди, Курляндіи и Лифляндіи, отличалось отъ Финновъ, Славянъ и народовъ германскихъ.

Названіе литовскаго народа.

Литва, по-литовски *Льтува* (Lietuva), *Литовецъ* или Литвинъ-Льтувникасъ (Lietuwnikas). Одно изъ племенъ литовскихъ, *Ломва* или *Латыши*, называетъ себя *Латвишъ* (Latwisz), т. е. (Литвинъ) *Латышъ*, а землю свою *Латвежу земме* (Latwežu zemme) — литовская земля. Жмудиновъ, или вообще Литовцевъ, Латыши называютъ *Leisz*.

Несторъ упоминаетъ о Литвѣ въ числѣ народовъ, платившихъ дань Варагамъ, прежде призванія Славянами Рюрика: слѣдовательно это имя извѣстно было даже у насъ прежде 862 года.

Нѣкоторые выводятъ названіе *Литви* отъ одного изъ сыновъ *Вейдасы*

та—*Литва*, которому въ удѣль достались земли, составлявшія южную Литву. Это основано на одномъ созвучіи: *Литва* не только не пользовался любовью народа, но не отличался ни умомъ, ни подвигами, и изгнанъ изъ святыни Ромове съ запрещеніемъ являться предъ лицо боговъ. Не нужно доказывать, что отъ имени такого человѣка никто не захочетъ себя называть.

Нашъ знаменитый исторіографъ Карамзинъ, объясняя названіе Литвы говоритъ: «Несторъ именууетъ Летголу (ливонскихъ Латышей), Зинголу (въ Сомгалии), Корсь (въ Курляндіи) и Литву, которые не принадлежатъ къ Финнамъ, но видѣтъ съ древними Пруссами составляютъ народъ литовскій. Въ языкѣ его находится множество славянскихъ, довольно готскихъ и финскихъ словъ: изъ чего основательно заключаютъ историки, что Латыши происходятъ отъ сихъ народовъ (мы уже видѣли, и еще увидимъ, какъ это заключеніе основательно?). Съ великою основательностію можно опредѣлять даже и начало бытія ихъ. Когда Готы удалились къ предѣламъ шверина, тогда Венеды и Финны заняли юго-восточные берега Балтійскаго моря, сѣвшились съ остаткомъ первобытныхъ жителей, т. е. Готами, начали истреблять леса для хлѣбопашества, и прозвались *Латышами* или *обитателями земель расчищеннаго*: ибо *лата* знаменуетъ на языкѣ литовскомъ *расчищеніе*».

Откуда почерпнуто такое объясненіе имени Латышей—Карамзинъ не упоминаетъ. Во-первыхъ, имя Латышей никогда не распространялось на весь литовскій народъ: общае для него названіе *Литва* и *Литувикасы* съ словомъ *Латыши* не имѣетъ ничего общаго. Литовскій народъ во всѣхъ вѣдѣхъ лѣтописяхъ назывался просто *Литва*. Мы называли и называемъ Латышами Летву, живущую въ Ливонской и Курляндской губерніяхъ. Во-вторыхъ, объясненіе имени Латышей литовскимъ словомъ *лата* весьма криво: потому-что каждый народъ, если не называетъ другаго общепринятымъ именемъ, то даетъ ему названіе по-своему; а Русскіе не имѣли надобности справляться, какъ по-литовски *расчищеніе*, чтобы отъ слова *лата* называть ихъ *Латышами*.

Нарбутъ ясно не высказываетъ своего мнѣнія о названіи Литвы, однакоже намекаетъ, что оно объясняется словомъ божини *Литви* и божка *Литуваниса*, который былъ источникомъ дождя.

Но г. Боричевскій находитъ, что несмотря на близкое созвучіе *Литуваниса* (божокъ дождя) и *Литувикасы* (Литовецъ), нѣтъ никакого смысла называться по имени источника дождя, тѣмъ болѣе, что *Литуванисъ* означалъ въ члвкѣ высшихъ божествъ.

Большую часть нынѣшней Ковенской губерніи составляла *Жмудь*. На-

звание Жмуди происходит от слова *Žemaj*—низко; оттого тамонний народъ называетъ себя *Žemaitis*—Жмудинами, а свою землю *Žemajczius*, или низшею странною, для различія отъ той, которая называется *Aukstole*, т. е. высшая; отъ литовскаго слова *Aukstas*—высшій (1).

Религія.

Древнее язычество народа литовскаго представляетъ явленіе весьма примѣчательное. Поверди крайней грубоости нравовъ, граничащей почти съ звѣрствомъ, оно является весьма стройною системою достаточно обработанныхъ религіозныхъ понятій и образовъ, сопровождаемою — что всего удивительнѣе — богато развитою іерархическою организациою. Ясно, что все это было откуда нибудь вынесено уже готовое, а не родилось само собою у людей, которые до знакомства съ славянскими племенами, умѣли только бить звѣрей, драть лыки и вязать вѣнки. Исследователи замѣчаютъ въ язычествѣ Литвы примѣтные однородные слѣды древняго вѣрованія Гиндусовъ и Парсовъ, и потому сходные съ классическою мифологіею Грековъ и Римлянъ. Его іерархическое устройство имѣетъ общія черты съ друидическою іерархіею Целтовъ или Галловъ. Много есть также въ немъ древне-германскаго; но еще больше — славянскаго.

Литовцы шлокланялись слѣдующимъ богамъ (2):

1. *Прамжюмасъ* или *Прокоримосъ*—(по-литовски *Ликтансъ*, т. е. судьба)—управлялъ судьбою людей, земли и самыхъ боговъ. Онъ обиталъ въ небесномъ пространствѣ, и жилъ во дворцѣ *прамасу*, окруженномъ садами.

2. *Онкапирмасъ* или *Олкасъ* и *Орасъ*,—предвѣчный, распорядился временемъ и атмосферою. Въ праздникъ установленный въ честь его около 25 декабря очищались отъ грѣховъ, и узнавали будущность.

3. *Перкунасъ*, т. е. громовержецъ, богъ громовъ и молній, грозы и непогоды. Его особенно чтли Литовцы; ему посвященъ былъ одинъ день въ недѣлѣ—пятница; жрецы каждый день приносили ему жертвы, а *Криасе-Кривейто* (3) имѣлъ его изображеніе на своемъ парадномъ платьѣ. Истуканъ Перкунаса ставили подъ дубомъ, и предъ истуканомъ стоялъ жертвенникъ съ неугадимымъ *Эмичема*. Дубъ былъ посвященъ исключительно этому идолу.

(1) *Staryżyna Polska*, т. III Литва М. Balińskiego, 1846 г. стр. 478.

Латинское названіе *Самогитія* есть испорченное слово *Жмуди*; оно вошло во время польскаго владычества. Мы исключимъ его изъ описанія.

(2) Статья «Литовскіе боги» (съ малымъ замѣченіемъ) соч. И. Бернцеевскій. Журн. Мин. Нар. Просв. 1844 г. XLII.

(3) Верховный жрецъ.

2. *Кавас* или *Кавлас*—богъ войны, которому былъ посвященъ мѣсяцъ мартъ; ему молились Литовцы, готовые броситься въ бой. Вороной конь и черный пѣтухъ были символомъ Коваса, которые приносились ему въ жертву и изображались на военныхъ знаменахъ. Въ Ревелѣ, въ церкви Св. Олая, до-сихъ-поръ хранится знамя, отнятое рыцарями у Литвы, съ бронзовымъ пѣтухомъ; въ Кенигсбергѣ было знамя Кейстутово, на которомъ былъ изображенъ скачущій вороной конь, а на немъ—черный пѣтухъ,

5. *Рагутис*—богъ ичеловодства, пивоваренія и винокуренія, особенно получавшій похвалы и почести на пирахъ и попойкахъ.

6. *Алримас*—богъ моря и воды. Символомъ его была урна, наполненная водою, съ водянымъ ужемъ и прикрытая овопомъ. Его истуканъ изъ кѣды, въ видѣ ужа, свившагося спиралью, съ человѣческою головою, стоялъ въ капищѣ Ромновѣ, по лѣвую руку Перкума. Въ жертву ему приносили, при зажженныхъ восковыхъ свѣчахъ, ягтары, какъ производствіе моря, а иногда и маленькихъ дѣтей, которыхъ жрецъ приготавливалъ въ жертвѣ трехдневнымъ постомъ.

7) *Пелла*—тоже самое, что Плутоиъ у Грековъ.

8) *Земникас* и *Нурко* или *Нуркус*—богъ плодовъ земныхъ, мрака и домоводства. Ему усердствовали содержаніемъ ужей, которыхъ кормили молокомъ; приносили въ жертву начатки отъ плодовъ, отъ ловли рыбъ и звѣрей. Истуканъ его каждый годъ разбивали и дѣлали новый.

Богини у Литвы были:

1) *Праурима*, богиня священнаго огня, который поддерживали въ капищахъ ея Вайделотки, принявшія обѣтъ дѣвственности.

2) *Лудо*—богиня юности и красоты. Въ честь ея совершались общественныя увеселенія, между 25 мая и 25 июня, и пляски на лугахъ, сопровождаемыя цѣснями; въ жертву ей приносили бѣлыхъ пѣтуховъ.

3) *Лайма*—покровительница женщинъ.

4) *Льтва*—богиня свободы и наслажденій. Символомъ ея былъ котъ.

5) *Веллона* у Литвы, *Гильтине* у Прусовъ, *Велли-Деева* у Лотвы, богиня вѣчности и будущей жизни. Ей поклонялись во время похоронъ. Славное капище ея было на правомъ берегу Нѣмана, между Ковномъ и м. Юрбургомъ, гдѣ до-сихъ-поръ уцѣлѣло м. *Велліона*.

6) *Мильда*—богиня любви. Ей посвященъ былъ мѣсяцъ апрѣль. Она известна была также подъ именемъ *Алексоты*, и имѣла свое капище въ Вильнѣ, въ саду Гедимина.

7) *Верпея*—литовская Парка. Когда рождается человекъ, Верпея на небѣ начинаетъ прядь нить его жизни, на концѣ которой находится звезда.

• Когда человекъ находится при послѣднихъ минутахъ, Верпея разрываетъ нить, звезда срывается, гаснетъ въ воздухѣ и человекъ умираетъ.

8) *Ганду* — богиня свадебъ, выдающая дѣвицъ замужъ. Ей молились невѣсты. Теперь у Литвиновъ особеннаго рода свадебный караванъ носить ея имя.

9) *Улине* — богиня рѣкъ, ручьевъ и всякой текучей воды. Ей посвящали бѣлыхъ поросятъ.

10) *Албатисъ*, покровительница льна и издѣлій изъ него.

Кромѣ богинь, у Литовцевъ были различныя низшія существа, какъ-то: *Нерисъ* — нимфа рѣки Вилги; *Медзюдла* — львица нимфа; мѣстопробываніе ея было близъ м. Кроже, Россіенскаго уѣзда на горѣ *Медзю-калма*; и другія. Также были боготворимы княгиня вилькомирокая *Полята* и жена князя Кейстута *Бирута*, бывшая вайделоткою.

Литовцы обожали светила небесныя: *солнце* (по-литовски *Солга*, женскаго рода), супруга ея — *мѣсяць*, дѣтей ихъ — *звѣзды*, и прислужницъ — *утреннюю* и *вечернюю зари*; чтили гадовъ, особенно домашняго ужа; жабу, ищерицъ, оленя, камни, пораманіе ведличинко или особенныя виды; имѣли полубоговъ: *Геллона*, древняго богатыря, *Витольфа*, славнаго воина, *Палемона*, *Немона* — славнаго морехода и литовскаго князя *Кужоайтиса*.

Предметомъ религіознаго поклоненія были: 1) священныя огни, неугасимо горѣвшій въ капищахъ Перкуна, Прауримы и Курка, и въ разныхъ мѣстахъ; этотъ огонь назывался *Зничъ*; 2) священныя рощи, которыя, подъ смертной казнью запрещалось рубить, и даже преступники, скрывавшіеся въ эти рощи, должны быть неприкосновенны; 3) священныя рѣки, изъ которыхъ и теперь многія носятъ названія *святыя*; 4) священныя озера 5) священныя деревья и 6) священныя горы, на которыхъ воздвигали капища и жертвенники.

Главная святыня самыхъ древнихъ временъ литовской исторіи, известная подъ именемъ *Ромне*, *Ромове* или *Ромнове*, находилась, какъ утверждаетъ Гарткнохъ, при слияніи рѣкъ *Фришинга* и *Блейслеяна*, въ нынѣшней провинціи Восточной Пруссіи. На обширной равнинѣ, омываемой двумя рѣками, стоялъ священный дубъ, зимою и лѣтомъ зеленый (даже по свидѣтельству христіанскихъ писателей), необыкновенной толщины и высоты. Передъ дубомъ стояли три истукава боговъ: Перкуна — по срединѣ, Пекода — съ правой стороны и Атримца — съ лѣвой. Противъ истукановъ находился жертвенникъ для жертвоприношеній и неугасимаго огня.

Верховный жрецъ назывался *Криве-Кривейто* (Судья-судей), онъ имѣлъ власть надъ Пруссамъ, Литвою и Лотвою; былъ собесѣдникомъ боговъ которые говорили съ нимъ преимущественно въ громѣ и грозѣ, объявляя

своего волю. Онъ пользовался такимъ уваженіемъ, что человекъ отправленный съ его палкою, имѣвшею три кривули, во всѣхъ означенныхъ странахъ считался лицомъ священнымъ.

Первый Криве-Кривейто, *Veidasutis*, достигши глубокой старости, сжегъ себя передъ народомъ на кострѣ въ жертву богамъ за счастье народа.

Послѣ Криве-Кривейто замѣчательнѣйшіе были *Vaidelotai* — низшіе жрецы, совершавшіе жертвы, наставлявшіе народъ въ вѣрѣ и врачевашіе въ болѣзняхъ.

Изъ женщинъ имѣли религиозное значеніе: *Vaidelotki* (Весталки у Римлянъ), принявшія обѣтъ дѣвственности, служившія въ храмахъ богини Прауримы и хранившія неугасимый огонь.

Въ древности, *правленіе* у Литовцевъ было еократическо — демократическое. Общественныя дѣла рѣшались въ народныхъ собраніяхъ, но преимущественно имѣлъ голосъ верховнаго жреца Криве-Кривейто, изрекавшаго волю боговъ.

Весь народъ литовскій дѣлился на *пять классовъ*: 1) *жрецы*; 2) *князья* происходившіе изъ древнихъ благородныхъ родовъ, прославившихся заслугами отечеству; во время войнъ ихъ избирали вождами, и вообще, по богатству и знатности, они имѣли большую силу и вліяніе на народъ. Ихъ называли въ Пруссіи *Rike, Reiks* и *Rikis*; въ Литвѣ *Kunigas*, у Лотвы *Kungs*. 3) *Благородные люди* — классъ военный, владѣльцы земель. Въ Пруссіи они назывались *Supanu*, въ Литвѣ и Лотвѣ *Vajoras*; 4) *простой народъ*, неимѣвшій земель и платившій за земли владѣльцамъ; 5) *челядь* или невольники, плѣнники и запродавшіе сами себя, по бѣдности.

Отличившіеся особыми достоинствами, независимо отъ происхожденія, и преимущественно избиравшіеся для начальствованія во время военныхъ дѣйствій, назывались *Wada* — вождь.

Первоначально Литовцы не любили войны, и въ пѣсняхъ, сохранившихся до-сихъ-поръ, проклинали ее; но освоившись съ оружіемъ, считали военныя занятія благороднымъ дѣломъ. Въ случаѣ войны, сзывали ратниковъ звономъ колоколовъ, называвшихся *Варпасъ* и *Гумби*, и звукомъ трубъ, въ которыя трубили на четыре вѣтра; т. е. во всѣ стороны. Въ нѣкоторыхъ мѣстахъ, вождь зарѣзывалъ козу, кровью ея обгралъ стрѣлу, и, вмѣстѣ съ обогорѣвшимъ кускомъ дерева, посылалъ отъ дома до дома; это было знакомъ, что кто не явится на войну, тотъ будетъ наказанъ огнемъ и смертію. Для предостереженія жителей отъ нападенія близкаго непріятеля, на

возвышеніяхъ зажигали огни. Въ случаѣ войны наступательной, держали совѣтъ, и испрашивали волю боговъ чрезъ жрецовъ. Собравшееся войско распредѣляли по хоругвямъ, и учили военнымъ дѣйствіямъ. Войско дѣлилось на конныхъ и пѣшихъ; послѣднихъ бывало больше. Литовцы укрѣпляли свою страну крѣпостями и замками въ мѣстахъ неудобноприступныхъ.

Мореплаваніе также не было чуждо Литовцамъ; владѣя берегами Балтики, они освоились съ моремъ, и, по свидѣтельству Адама Бременскаго, называющаго Литовцевъ *Сембами*, — на корабляхъ привозили для мѣны товары въ шведскій портовый городъ *Бирки*, славившійся торговлею съ VII вѣка; Гарткнохъ также говоритъ, что Литовцы на корабляхъ предпринимали частыя путешествія.

Торговлю Литовцы вели со Швеціею, съ за-эльбскими Славянами и въ послѣдствіи съ Новгородомъ ⁽¹⁾.

Въ VII столѣтіи Скандинавы возобновили, извѣстныя уже приморскимъ жителямъ Балтики, нападенія, и «на берегахъ, подобныхъ цвѣтущему саду», — какъ выражаются литовскіе баяны, — «селились варвары — мужи, алчныя крови». X-е столѣтіе замѣчательно приходомъ вождя *Палемона* съ пятью стами рыцарей, поселившагося между р. р. Нѣманомъ, Дубиссою и Юрою. Весьма сомнительно, чтобы эти пришельцы были изъ Италіи, въ чемъ увѣряютъ насъ лѣтописцы. Какъ приходъ ихъ не сопровождался никакими насиліями, то должно считать ихъ Скандинавами, жившими уже нѣсколько времени между литовскими племенами, около Балтійскаго моря, знавшими ихъ обычаи, языкъ и, наконецъ, переселившимися далѣе вверхъ по Нѣману.

Потомки и сподвижники Палемона, распространяя свое владычество въ завѣтой ими землѣ, основали различные города и замки; въ томъ числѣ *Кунасы* или *Каунусы*, по преданію лѣтописцевъ, построилъ, 1030 года, замокъ *Ковно*, при впаденіи Вилии въ Нѣманъ.

Братья Кунасы: старшій *Боркусъ*, основатель *Юрборка*, имѣлъ удѣлъ отъ столичнаго своего замка внизъ по Нѣману до самаго моря, а младшій *Спера* занялъ въ свое владѣніе землю между рѣками Невяжею и Святою ⁽²⁾.

По смерти Кунасы удѣлы достались сыновьямъ его, *Кернусу* и *Гимбуту* ⁽³⁾.

Кернусъ управлялъ вышею Литвою, Гимбутъ — Жмудью. Оба брата

⁽¹⁾ Ковен. губери. Вѣд. № № 1 и 2.

⁽²⁾ Вышепомянутая статья г. Н. Боричевскаго «Свѣдѣнія о древнихъ Литовцахъ» Журн. Мин. Народ. Пресв. 1844 г. ч. XLII. Отд. II.

⁽³⁾ Ковен. Губери. Вѣдом. 1843 г. № № 1 и 2.

стремились къ расширенію своего могущества и пріобрѣтенію добычи отъ другихъ народовъ, для покрытія своей бѣдности, въ которой находились, живя среди своихъ лѣсовъ. Жмудь не имѣла городовъ, и дѣлилась на деревенскія осѣлости, разбросанныя въ глухихъ дебряхъ. Въ этой землѣ находилось нѣсколько деревянныхъ замковъ, — построенныхъ Скандинавами, которые своими укрѣпленными стѣнами охраняли храмы важнѣйшихъ идоловъ ⁽¹⁾.

Послѣ Гимбута, бразды правленія принялъ *Монтвилль*, который желая освободиться отъ власти русскихъ князей, посылалъ своихъ сыновей *Брдишилла* и *Викинта* воевать съ русскими княжествами.

Монтвилль, кажется, познакомилъ Жмудь съ нѣкоторыми европейскими изобрѣтеніями, и, подъ впечатлѣніемъ грозившей опасности со стороны соседнихъ Тевтоновъ, снабдилъ свой народъ оружіемъ ⁽²⁾.

Съ 1241 года *Миндовгъ* или *Мендогъ* сдѣлался властелиномъ и королемъ Литвы и Жмуди, предоставляя управленіе послѣднему своему наместнику, *Тройнату*.

По совѣту инфляндскаго магистра, Мендогъ обратился съ просьбою къ папѣ Иннокентію IV, объявляя желаніе принять христіанскую вѣру, съ тѣмъ только условіемъ, если онъ удержитъ за нимъ литовскую корону и обезпечитъ отъ нападеній крестоносцевъ. Папа согласился, и вотъ въ 1252 году, на поляхъ новогрудскихъ происходитъ торжественный обрядъ св. крещенія и миропомазанія надъ идолопоклонникомъ Мендогомъ. При многочисленномъ стеченіи народа, папскій легатъ совершилъ священный обрядъ и надѣлъ на Мендога литовскую корону ⁽³⁾.

Въ дальнѣйшемъ своемъ царствованіи, Мендогъ, обезпечиваемый своими родственниками, подавленный могуществомъ рыцарей инфляндскаго ордена, передалъ послѣднимъ Жмудь и прилегающія къ ней литовскія провинціи, въ августъ 1259 года. Въ то время, Жмудь простиралась до впаденія Немана въ Куришь-гафъ ⁽⁴⁾.

Когда же опасность, со стороны Руси и крестоносцевъ, миновала, — Мендогъ, жалѣя о недавно уступленныхъ владѣніяхъ, отказался отъ королевскаго титула и, въ 1255 году, опять обратился въ идолопоклонство; онъ снова забралъ уступленные имъ земли и страшнымъ образомъ опустошилъ княжества Литовское и Мазоведское ⁽⁵⁾.

(1) Staroż. Pol. Baliń. Т. III, стр. 480.

(2) Тамже, стр. 481.

(3) Вѣст. Русск. Геогр. Общ. 1856 года № 12, стр. 235—236.

(4) Staroż. Pol. Т. III, стр. 481.

(5) Вѣст. Русск. Геогр. Общ., 1856 г., № 12, стр. 236.

Послѣ убіенія Мендога (1263 года), Жмудь нѣкоторое время, кажется, первенствовала надъ Литвою; затѣмъ, въ продолженіи 20 лѣтъ, вся Литва была терзаема междоусобіемъ; наконецъ, Лютуверъ, владѣть Эйраголы (при р. Дубиссѣ, на Жмуди), въ 1283 году, приобрѣлъ высшую власть въ Литвѣ, и съ того времени Жмудь еще тѣснѣе соединяется съ Литвою.

Въ послѣдующія княженія Витенесса и Гедимина, Жмудь вступаетъ въ борьбу съ прусскими крестоносцами, продолжавшуюся до обезсиленія ордена побѣдою, одержанною Владиславомъ Ягайло ⁽¹⁾ въ началѣ XV вѣка ⁽²⁾.

При избраніи Гедимина великимъ княземъ, въ 1316 году, вся почти Жмудь принадлежала уже ордену; но крестоносцы, не довольствуясь этимъ, хотѣли захватить въ руки и Литву. Предлогомъ къ началу войны послужилъ *Пелюсъ*, который, еще въ 1283 году, былъ удаленъ отъ наслѣдства и за бунтъ изгнанъ изъ отечества. Найдя убѣжище у рыцарей, Пелюсъ, послѣ смерти Витенесса, объявилъ себя претендентомъ на велико-княжескій престолъ.

Великій магистръ Карлъ Беефартъ, подъ видомъ поддержанія Пелюса, собралъ большое войско и открылъ военныя дѣйствія; онъ первоначально взялъ приступомъ Юрборгъ, а потомъ направился къ Ковно.

Великій князь Гедиминъ, узнавъ о движеніи крестоносцевъ, выслалъ отрядъ подъ предводительствомъ маршала Гаштольда, которому поручилъ укрѣпить Ковно. Вскорѣ Беефартъ явился подъ стѣнами этого города и, послѣ продолжительной и упорной осады, взялъ его приступомъ; потомъ обратился на Жмудь, вверхъ по р. Невяжѣ. Всѣ укрѣпленныя мѣста, лежавшія на пути слѣдованія побѣдителя, сдавались безпрекословно, а жители переходили въ подданство нѣмецкому ордену ⁽³⁾.

Гедиминъ, занятый войною съ русскими князьями, не могъ въ то же время лично участвовать въ борьбѣ съ крестоносцами; по счастливымъ же окончаніи дѣлъ, склонивъ на свою сторону татарскаго хана, онъ приготовился къ войнѣ упорной.

Въ 1320 году, крестоносцы вторгнулись въ Литву, встрѣтивъ Гедимина на выгодной позиціи около *Жеймо* ⁽⁴⁾. Магистръ поспѣшилъ атаковать Литовцевъ; но Жмудины, нашедшіеся въ его войскѣ и составлявшіе резерв-

⁽¹⁾ Нѣкоторые историки пишутъ *Ягелло*, *Витольдъ*. На сохранившихся отъ того времени подлинныхъ русскихъ грамотахъ подписано *Ягайло*, *Витосъ*. Оба они были православнаго исповѣданія, первый до брака съ Ядвигою, второй, хотя и измѣнилъ вѣрованіе, но умеръ православнымъ. (Свѣдѣніе, доставленное профессоромъ Болинскимъ автору сочиненія «Взглядъ на исторію Западной Руси»).

⁽²⁾ *Staroż. Polsk.* Т. III. стр. 482.

⁽³⁾ *Koewn.* Губерн. Вѣд. 1843 г. № 2.

⁽⁴⁾ *М. Жеймы*, нынѣ Ковенскаго уѣзда, къ сѣверу отъ м. Яново.

ную ливию, вмѣсто поддержанія передней, сдѣлали атаку съ тылу на самихъ рыцарей. Такимъ-образомъ, Литовцы, при помощи Жмудиновъ, одержали полную и блистательную побѣду. Множество рыцарей и самъ маршалъ погибли въ этой битвѣ. Слѣдствіемъ такой побѣды было возстаніе всей Жмуди и освобожденіе ея изъ-подъ власти крестоносцевъ. Полнось былъ пойманъ и обезглавленъ по приказанію Гедимина.

Пораженіе при Жеймахъ не надолго оставило покушеніе рыцарей: Литва весьма часто тревожима была ихъ набѣгами, а нередко и сама жегла ихъ такимъ же образомъ. Гедиминъ былъ убитъ въ 1339 году, при осадѣ Веллоны, изъ мортиры каменнымъ ядромъ ⁽¹⁾.

Преемники Гедимина, ведя энергическую борьбу, не уступали края крестоносцамъ, пока между ними господствовало единодушіе. Семейныя несогласія между Ягайло и Кейстутомъ, поддерживаемыя крестоносцами, склонили Ягайло, въ видахъ упроченія за собою литовскаго престола, признать, въ 1382 году, жмудскую землю, отъ моря до р. Дубиссы, собственностію крестоносцевъ ⁽²⁾.

Съ того времени Жмудъ, сдѣлавшись игрушкою политики, представляется полемъ кровавыхъ битвъ и опустошеній. Витовтъ, соединившійся съ крестоносцами, противъ Ягайло, склонилъ жмудскихъ бояръ помѣтковъ: Мѣдницкаго, Колтынянскаго, Кнетовскаго, Крожскаго, Видуклевскаго, Росоленскаго и Эйрагольскаго, — къ заключенію съ крестоносцами, въ Кенигсбергѣ, 26 мая 1390 года, наступательнаго и оборонительнаго союза. Жмудины обязаны были служить въ рядахъ крестоносцевъ, не соединяться съ Литовцами, а напротивъ, отражать ихъ нападенія; споры съ крестоносцами должны были рѣшаться полюбовно лицами, избранными отъ обоихъ народовъ; при этомъ обезпечивалась свобода торговли Жмудиновъ въ Пруссіи. Маршалъ ордена подарилъ жмудскимъ посланникамъ одежды изъ дорогихъ тканей, а жителямъ отправилъ хлѣбъ, соль, оушко и т. п. Подробности договора показываютъ, что крестоносцы смотрѣли на Жмудъ, какъ на союзный край, признавая Витовта королемъ края ⁽³⁾.

Въ 1387 году совершилось крещеніе Литвы, безъ всякаго труда. Въ Вильнѣ давно уже славословили Христа Спасителя. Вообще, 56 литовскихъ князей исповѣдывали православную вѣру, 16 русскихъ князей были въ замужествѣ за литовскими князьями, 15 литовскихъ князей были выданы за князей русскихъ. Литовцы всегда были преданы своимъ великимъ князьямъ; воля послѣднихъ была закономъ для первыхъ. При Гедиминѣ,

(1) Ковен. Губерн. Вѣд. 1843 г. № 5.

(2) Staroż. Pol. T. III, стр. 482.

(3) Staroż. Pol. T. III, стр. 483—484.

а особенно при Ольгердѣ и Ягайло, до брака его съ Ядвигою, почти все князья и княгини были православными. Естественно ли было, чтобы значительшіе литовскіе сановники и жены ихъ оставались чуждыми христіанства. Одинъ принималъ его изъ подражанія великокняжескому дому, а другіе, — что гораздо правдоподобнѣе, но убѣжденію. На это есть фактъ: духовнику великой княгини литовской, первой супруги Ольгердовой, Маріи, монахъ Несторъ, обращалъ придворныхъ въ православную вѣру. Три изъ нихъ: *Круглеца*, *Кумецъ* и *Нежило*, во святомъ крещеніи Антоній, Іоаннъ и Евстафій, твердость свою запечатлѣли мученическою смертію, и теперь цѣлѣбныя мощи ихъ почиваютъ въ вилненскомъ Свято-Духовомъ монастырѣ (1).

Въ Литвѣ, даже въ простомъ народѣ было довольно христіанъ православныхъ, до утвержденія христіанства. Историкъ литовскаго народа, Нарбутъ, пишетъ: «Отъ самаго начала власти великихъ князей литовскихъ надъ землями русскими, несмотря на большую разность вѣры, никогда не было нетерпимости христіанства; напротивъ, князья, уважая права, языкъ и обычаи покоренныхъ народовъ, сами заимствовали у нихъ то, что признавали мудрымъ; поэтому православная вѣра путемъ кроткаго убѣжденія во святыхъ источникахъ распространилась въ Литвѣ прежде, нежели правительство думало принять къ тому мѣры» (2).

Жмудь долѣ прочихъ княжествъ хранила прежнюю свою вѣру. Она обращена въ христіанство Ягайло и Витовтомъ. Ягайло два раза прищипалъ на себя апостольскіе труды: одинъ разъ въ 1387, а другой въ 1413-мъ. Въ 1387 году крещена вся Литва вообще, а въ 1413-мъ Жмудь. Въ 1387 году Ягайло, съ князьями, епископами, боярами, панами и множествомъ народа, литовскаго и жмудскаго, держалъ въ Вильнѣ сеймъ объ утвержденіи христіанства, и тамъ же, въ Вильнѣ, окрещены все язычники. Потому король ѣздилъ изъ земли въ землю, изъ уѣзда въ уѣздъ, приказывалъ поэтому народу сходиться къ святому крещенію въ главнѣйшіе города, а чтобы лучше пріохотить народъ, купилъ въ Польнѣ большое количество блага сукна; на новокрещенныхъ надѣвали платья изъ него, въ подарокъ отъ короля. Слыша о такой щедрости, язычники со всехъ сторонъ приехали креститься; иной шолъ не ради крещенія, а ради платья, потому что до того времени ходили только въ рубахахъ и въ звѣриныхъ шкурахъ. Окрещено Литовцевъ въ разныхъ мѣстахъ около 30 тысячъ (3).

(1) Православіе и Русская народность въ Литвѣ, И. Боричевского, стр. 3—30.

(2) Dz. st. nar. Lit., Narb. T. VI., стр. 339 и 340.

(3) Православіе и Русск. народ. въ Литвѣ, Боричевского, стр. 30—40.

Постоянные несогласия между Литовцами и крестоносцами оставили Жмудь в независимом положении до известного трактата, заключенного 12 октября 1398 года между Витовтом и гросс-мейстером Конрадом Юнгингенъ, на нѣманскомъ островѣ, при устьѣ Дубиссы. По этому договору Витовтъ уступилъ крестоносцамъ западную Жмудь, до р. Дубиссы.

Тогда гросс-мейстеръ приступилъ къ кровавому обращенію Жмуди въ христіанство. Рыцари, искавшіе приключеній и славы, стекались со всехъ сторонъ Европы въ Кѣнигсбергъ, подъ знамена ордена, чтобы въ последнемъ пріютѣ идолопоклонства, въ уголкѣ земли жмудской, водрузить крестъ на погасшихъ жертвенникахъ Перкуна. Жмудскій народъ, упрямо отстаивая свое идолопоклонство, съ фанатическимъ мужествомъ предпринялъ борьбу. Кровь лилась потоками, горѣли села, оставленные жителями, скрывавшимися въ лѣсахъ впродолженіи всего 1399 года; но тщетны были усилія рыцарей. Великій маршалъ ордена и самъ гроссмейстеръ Конрадъ Юнгингенъ ничего не могли сдѣлать, кромѣ ужаснаго разоренія края. Божь жмудскаго народа, какой-то *Тель* (можетъ быть, *Тальвошъ*) отлично защищался, впродолженіи полутора года, противу рыцарей, нападавшихъ съ двухъ сторонъ — отъ Пруссіи и Инфляндіи, и принудилъ нападающихъ къ отступленію. Въ началѣ 1400 года, крестоносцы, подкрѣпленные рыцарями, прибывшими изъ Франціи и Нидерландовъ, подъ предводительствомъ герцога лотарингскаго Карла Смѣлаго, положили употребить все средства къ окончательному завоеванію Жмуди и обращенію ее въ христіанство. По приказанію гроссмейстера объявлено было во всей Пруссіи поголовное ополченіе и торжественныя молебствія о благополучіи крестоваго похода. Затѣмъ, маршалъ ордена съ герцогомъ лотарингскимъ и прочими рыцарями, предводительствуя большою арміею, переправились въ первыхъ числахъ февраля чрезъ Нѣманъ по льду, и нечаянно напали на Жмудь. Нападеніе было такъ неожиданно и такъ секретно, что Жмудины не имѣли ни времени, ни возможности скрыться или защищаться, и потому чрезвычайно много невооруженныхъ людей пало отъ рукъ рыцарей, еще болѣе взято въ плѣнъ, а страна подверглась страшному опустошенію. Упадокъ духа сдѣлался всеобщимъ. При этихъ несчастныхъ обстоятельствахъ Витовтъ, претерпѣвъ отъ Татаръ пораженіе, при Ворсклѣ, старался поддержать союзъ съ крестоносцами и самъ съ комтуромъ Рагнеты Марквардомъ Зальцбахъ, вторгнувшись въ Жмудь съ другой стороны, помогалъ крестоносцамъ. По истеченіи 12 дней истязаній, грабежей и пожаровъ, Жмудины, приведенные въ отчаяніе, покорились крестоносцамъ. Они обѣщались принять крещеніе и признать владычество ордена. Представленные изъ дворянскаго сословія заложники, должны были служить ручательствомъ въ исполненіи обѣта.

По завоеваніи Жмуди, немедленно построено было два оборонительныхъ замка, изъ которыхъ одинъ на мѣстѣ Веллюны, называемый *Фридбергъ* (Friedberg), отдѣлался столицей крестоносной Жмуди. Управляющимъ страною назначенъ Михаилъ *Кюхмейстеръ-фонъ-Штернберга* (Küchmeister von Sternberg), которому подчинены были чиновники въ волостяхъ; большое число духовныхъ разошлось по всему краю для обученія народа правдамъ вѣры Христовой. Крестоносцы, желая привязать къ себѣ народъ, обезпечили неприкосновенность всякой собственности и роздали щедрые подарки деньгами, хлѣбомъ и скотомъ. Многие изъ извѣстнѣйшихъ боярскихъ семействъ приняли св. крещеніе въ Мариенбургѣ; но бѣльшая часть Жмудиновъ не думала обращаться въ христіанство. Другіе бояре и вольные люди бѣжали въ Литву, гдѣ нашли, по распоряженію Витовта, надежный пріютъ.

Въ 1401 году на Жмуди вспыхнуло возстаніе. Отъ всѣхъ трактовъ (повятовъ) послана была просьба къ великому князю литовскому о принятіи ихъ подъ свое владычество, и жмудская земля вновь присоединена къ своей матери — Литвѣ.

Впоследствии Жмудь опять была передана крестоносцамъ; но уже до 1410 года, т. е. до паденія могущества крестоносцевъ, вследствие пораженія ихъ подъ Гринвальдомъ, орденъ владѣлъ Жмудью безпрестанно волнующеюся.

Возрастающее несогласіе крестоносцевъ съ Польшею, и охлажденіе Витовта къ ордену, были поводомъ къ тайному поддержанію Витовтомъ волненія въ жмудскомъ народѣ. Повяты въ окрестностяхъ Россіенъ, отъ 1407 года, почти постоянно находились съ оружіемъ въ рукахъ. Такое положеніе дѣлъ продолжалось до открытія, лѣтомъ 1409 года, войны Польшею и Литвою съ прусскими крестоносцами.

Въ то время, когда король Владиславъ Ягайло началъ военныя дѣйствія въ окрестностяхъ *Бидгощи*, Витовтъ, въ августъ того же года, изгналъ крестоносцевъ изъ Жмуди, и овладѣлъ всѣми ихъ укрѣпленными замками. Рѣшительная побѣда, одержанная польско-литовскими войсками надъ крестоносцами, 15 іюля 1410 года, подъ Гринвальдомъ, устроила судьбу Жмуди. *Торунскимъ* договоромъ, заключеннымъ 1-го февраля 1411 года, между Ягайло и Витовтомъ съ одной стороны и гроссмейстеромъ Генрихомъ *Плауномъ* (Plauen) съ другой, Жмудское княжество передано въ пожизненное владѣніе королю и его брату, великому князю; по ихъ же смерти должно было перейти, согласно прежнимъ договорамъ, къ крестоносцамъ. Но это была послѣдняя надежда, оставленная рыцарямъ.

1413 года, самъ Ягайло съ Витовтомъ отправились въ Жмудское княжество для окончательнаго введенія тамъ христіанства, и хотя жители упорно

придерживались идолопоклонства, но съ уничтоженіемъ ихъ кумировъ, наконецъ, склонились къ принятію св. крещенія. Виленній воевода *Кемсгайло*, назначенный, сверхъ занимаемой имъ должности, старостого всего жмудского края, обяванъ былъ наблюдать, совместно съ войсками, назначенными въ 28 волостяхъ, или повѣтахъ, за окончательнымъ введеніемъ христіанства въ Жмудскомъ княжествѣ. Королевскіе уполномоченные вѣдрили на константинопольскій соборъ, въ 1416 году, учрежденіе особой епархіи, которая, по установленіи въ 1417 году, названа *Млдинскою*.

Въ слѣдующемъ 1418 году, непредвидѣнное возстаніе язгыгвакаго воеводенія потрясло весь край, и угрожало уничтоженіемъ едва введеннаго христіанства. Народъ изгналъ епископа и олицетвленковъ, разрушалъ построенныя церкви, ограбилъ дома дворянъ, прѣдвѣвшихъ крещенію, и опять воздвигнулъ вездѣ идолопоклонническіе краны и пумеры.

Витовтъ принужденъ былъ мечомъ усмирять волненіе, среди базирерывныхъ сторонниковъ съ крестоносцами за наследственное владѣніе Жмудью и за границу, которую онъ желалъ провести по устью Нѣмана, такъ, чтобы и Мемель принадлежалъ Литвѣ (*).

Споры и столкновенія продолжались до заключенія новаго трактата, 17 августа 1422 года, между крестоносцами, Польшею и Литвою, при *Радзими*, надъ озеромъ *Мильнема*. Представителемъ Литвы былъ *Гедыминъ* (*Gedymin*), одинъ изъ вышнихъ литовскихъ сановниковъ. По этому трактату Жмудское княжество, навсегда, безусловно, уступлено Ягайлѣ и Витовту. Съ тѣхъ-поръ жмудскій народъ никогда не подпадалъ подъ власть крестоносцевъ, несмотря на многія волненія и междоусобія, потрясавшія Литву при Свидригайлѣ и Сигизмундѣ Кейстутевичѣ. Мирный же договоръ, заключенный между Свидригайлѣ и гротмейстеромъ Павломъ *Рудолфомъ* (*Rudolf*), въ Хриотомель, 1431 года, утвердилъ опредѣленныя, при Витовтѣ, границы Литвы.

Но Жмуди суждено было еще разъ испытать нападеніе рыцарей съ другой стороны. Инфлянтскіе рыцари, заключивъ съ Свидригайлѣ союзъ противу великаго князя литовскаго, Сигизмунда, напали на Жмудъ въ 1432 году. По напавшіи Свидригайлѣ, жмудскій староста вооружилъ народъ и принудилъ рыцарей къ отступленію. Весною, въ слѣдующемъ году инфлянтскіе меченосцы, поддерживаемые Свидригайлѣ, явились съ новыми силами; и впродолженіи двухъ недѣль жгли и грабили дома, а несчастныхъ жителей забирали въ плѣнъ. Но того же года, около праздника св. Пасхи, Жмудичи отмстили крестоносцамъ: вторгнувшись въ ихъ владѣнія, они опустошали

(*) Staroż. Pols. Balińsk. T., III., стр. 485—492.

селения, и въ одномъ сраженіи разбили рыцарей, взявъ въ плѣнь маршала съ двумя савовниками. Наконецъ, памятная побѣда одержанная Литовцами и Поляками надъ Инчелядцами и войсками Свидригайло, въ 1435 году, при *Побойскѣ*, близъ Вилькомира, обезвредила крестоносцевъ навсегда, и совершенно упрочила спокойствіе Жмуди.

Слѣдствіемъ такой побѣды, равной побѣдѣ, одержанной подъ Гринвальдомъ, былъ общій миръ, заключенный съ орденомъ въ 1433 году въ *Брестль-Куявскомъ*, по условіямъ котораго крестоносцы торжественно отказались отъ правъ своихъ на Жмудское княжество.

Много нужно было времени, чтобы привести въ порядокъ страну, столько разъ потерзанную ожесточительными войнами. Въ восточной и южной частяхъ, надѣленныхъ плодородною почвою; легче было завести новыя поселенія; но остальное пространство къ западной границѣ, покрытое болышею частію скалами, долге еще оставалось пустою.

Внутреннее состояніе Жмуди начало проясниться съ царствованія Сигизмунда I-го. До того же времени, а именно: отъ правленія Витовта, Сигизмунда Кейстутовича и Казимира IV, — мало осталось неизмѣненныхъ памятниковъ, могущихъ дать понятіе о внутреннемъ устройствѣ края и народномъ бытѣ его жителей.

Великій князь Александръ Казиміровичъ, въ *земской привиллегіи*, данной Жмуди (на русскомъ языкѣ), 22 августа 1492 года, обратилъ вниманіе только на дворянъ или бояръ. Онъ надѣлилъ ихъ разными льготами. Объявляя, что Жмудь присоединена къ Литвѣ, не посредственно завоеванія, а добровольно, Александръ дозволялъ жмудскимъ дворянамъ пользоваться всеми правами и льготами, дарованными уже литовскому дворянству (1).

Сигизмундъ I, желая прекратить злоупотребленія, дѣлаемыя чиновниками и владѣльцами въ деревняхъ, повелѣлъ, въ 1522 году, собрать въ одинъ кодексъ, прежде дарованныя права и древніе литовскіе обычаи. Съ 1524 по 1529 годъ этотъ кодексъ передѣлывался и дополнялся; а въ 1530 года введенъ во всеобщее употребленіе. Это былъ *первый* или иначе называемый, *старый статутъ литовскій*. Онъ издавъ по-русски, въ 1532 году переведенъ на литовскій и польскій языки, но только какъ предметъ любопытства для людей не понимавшихъ по-русски; въ судахъ же имѣлъ обязательную силу въ подлинникѣ русскомъ, такъ какъ судопроизводство отправлялось въ Литвѣ на русскомъ языкѣ (2). «Русскій

(1) Staroż. Polska T., III, стр. 493—497.

(2) Правос. и Русск. Народ., Боричевского стр., 64—70

языкъ» — пишетъ Чадикъ — «былъ въ Литвѣ всеобщимъ; имъ говорили въ судахъ и со властями; на немъ отвѣчали король, судья и каждый сановникъ» (1). Употребленіе въ судопроизводствѣ языка нерусскаго было воспрещено закономъ: въ литовскомъ статутѣ, раздѣлѣ IV, пунктъ 1-мъ постановлено: «писарь земскій долженъ писать всѣ бумаги, выписки и позымы по-русски, словами и буквами русскими, а не на шомъ какомъ-либо языкѣ, и не иными словами». (2).

6 0/153

Княжество Литовское (въ составѣ котораго находилась уже вся нынѣшняя Ковенская губернія), при возрастающемъ могуществѣ двухъ союзннкъ государствъ, царства Московскаго и королевства Польскаго, находилось въ невыгодномъ положеніи, и не могло оставаться независимымъ. Сліянiе его съ Польшею, исповѣдывавшею вѣру римско-католическую, угрожало большей части православнаго населенія Литовскаго княжества, владѣннаго княжествами Полоцкимъ, Минскимъ, Черниговскимъ, Киевскимъ и другими. А потому, естественно было бы соединеніе его съ Русью московскою, государствомъ соплеменнымъ и единовѣрнымъ. Оно согласено было съ единодушнымъ желаніемъ въ Литвѣ народа и произнесено не однажды на его сеймахъ народныхъ, но не могло совершиться. Въ Москвѣ тогда царствовалъ грозный государь, Іоаннъ IV-й. Итакъ, Литва соединила свою судьбу съ Польшею, въ 1569 году, при королѣ Сигизмундѣ-Августѣ; но это соединеніе было условное. Княжество Литовское и подъ державою королей польскихъ должно было имѣть свой особенный сеймъ и отдѣльное отъ Польши управленіе, охранить свою православную вѣру и вою русскую народность. Оно соединено было съ Польшею, какъ равный съ равнымъ, какъ вольный съ вольнымъ. Условіе это подтверждалось при началѣ каждаго царствованія и называлось *pacta conventa* (3).

Между-тѣмъ въ Литвѣ, для распространенія панской власти и римско-католической религіи вводилась *умія*. Съ этою цѣлью, содѣйствіемъ польскаго правительства сзываемы были изъ Бѣлой, Малой и Червонной Руси важнѣйшія лица православнаго исповѣданія, духовныя и свѣтокія, въ 1590 году, въ Брестѣ-Литовскомъ или, какъ тогда именовали, въ Брестѣ-Русскомъ, а въ 1593 году въ Львовѣ. Наконецъ, по созваніи вновь въ 1594 году, съ этою цѣлью съѣзда въ Брестѣ, нѣкоторыя изъ находивших-

(1) O Lit i Pol. praw., Czack., T. I, стр. 48.

(2) Правос. и Рус. Народ., Боричев., стр. 64—70.

(3) «Взглядъ на Исторію Западной Руси», стр. 15 и 16.

Pacta conventa, возобновляемое при каждомъ царствованіи, заключало въ себѣ особенное условіе—не нарушать свободы совѣсти православныхъ жителей, и утверждалось клятвенно короли при вступленіи на престолъ (Польск. Истор., Павлищевъ, стр. 137, 151).

ся на этомъ соборѣ духовныхъ и свѣтскихъ лицъ, увлеченныя прельщеніями польскихъ олигарховъ, или утраченныхъ гоненіями ихъ и жестокостями, постановили учредить унию и призвать римскаго папу своимъ главою, но не на положеніяхъ флорентинскаго собора, а на тѣхъ условіяхъ, чтобы имъ предоставлено было совершать богослуженіе на своемъ славянскомъ языкѣ и оставлены были весь порядокъ церковной службы восточной Церкви, даже древній символъ вѣры, неизмѣнными. Такое постановленіе брестскаго собора, чрезъ особо отправленныхъ пословъ, представлено было папѣ, принято имъ съ радостію и вполне утверждено ⁽¹⁾.

Со времени введенія унии, исторія Литвы еще болѣе связывается съ польскою, а части ея, входящія нынѣ въ Ковенскую губернію, принимаютъ незамѣтное, маловажное участіе.

Въ царствованіе короля Владислава IV, въ Ковно учрежденъ былъ, въ 1642 году, орденъ іезуитовъ, котораго цѣль состояла въ распространеніи папской власти ⁽²⁾.

Янгъ-Казиміръ (1649—1664) войною съ Россіею и Швеціею навлекъ бѣдствія на Литву и Жмудь. Блестящій успѣхъ русскаго оружія былъ слѣдствіемъ рѣшительныхъ мѣръ, принятыхъ царемъ Алексіемъ Михайловичемъ, и только моровая язва, распространившаяся по всему государству остановила быстрые успѣхи русскаго оружія, послѣ двукратнаго пораженія короннаго гетмана Радзивилла, въ 1654-мъ году, близъ Орши и Шклова ⁽³⁾.

Въ августъ 1655 года, шведскія войска вторгнулись въ предѣлы Жмуды, разграбили Ковно, и сожгли всѣ лучшія зданія ⁽⁴⁾.

Великій канцлеръ Христофоръ Паць и литовскій кравчій Христофоръ Сапѣга вытѣснили непріятеля изъ Ковно, но опустошенный городъ потерялъ торговое значеніе и пришелъ въ бѣдственное положеніе ⁽⁵⁾.

Пользуясь слабостію Польши, русскія войска, снова предводимыя своимъ государемъ, заняли, безъ боя, Минскъ, Ковно, Гродно, Пинскъ, Вильно и почти все княжество Литовское; вслѣдствіе чего продолжалась осьмилѣтняя война, оконченная очищеніемъ литовскихъ городовъ отъ русскихъ войскъ ⁽⁶⁾.

Предъ началомъ Сѣверной войны Августъ II прибылъ изъ Варшавы въ

(1) «Взглядъ на Исторію Западной Руси», стр. 40—41.

(2) Изъ актовъ Ковенской гимназіи.

(3) Русск. Истор., Устрялова Т. I, стр. 327—328).

(4) Исторія Самогитской Епархіи. Кс. Волончевскій, Т. I, § 12 стр. 19 и 20.

(5) Памяти. Кн. Ковен. губ., 1853 г.

(6) Русск. Истор. Устр. Т. I, стр. 328—332.

РРР. 5

Биржи (нынѣ мѣстечко Поневежскаго уѣзда), 20 февраля 1701 года, былъ встрѣченъ тамъ многими литовскими вельможами и курляндскимъ герцогомъ Фердинандомъ *Кетлеромъ*. Польскій король принялъ торжественно Императора Петра Великаго, прибывшаго изъ Динабурга. Оба монарха заключили наступательный и оборонительный союзъ противъ общаго своего врага, Карла XII. Пребываніе въ Биржахъ государей продолжалось до 10-го марта. Черезъ пять мѣсяцевъ Жмудь была свидѣтельницею торжественнаго шествія шведскаго короля въ Польшу, для низложенія короля Августа II-го. Карлъ XII овладѣлъ Биржами, забралъ тамъ много вооруженія, приготовленнаго Августомъ II-мъ, и отсюда уже двинулся съ войскомъ вглубь края ⁽¹⁾. Въ томъ же году шведскія войска вступили въ г. Ковно, гдѣ пребыли около 3-хъ мѣсяцевъ ⁽²⁾. Скоро вся Литва и Польша сдѣлалась театромъ продолжительной войны, окончившейся нинѣгдтскимъ миромъ (30 августа 1721 года) ⁽³⁾.

Во время Семилѣтней войны, русскія войска, при Императрицѣ Елисаветѣ, подъ предводительствомъ Апраксина и Фермора, въ 1757 и 1758 годахъ, проходили черезъ Жмудь въ предѣлы Пруссіи; а по истеченіи 37 лѣтъ послѣ того, Жмудь сдѣлалась достояніемъ Россіи ⁽⁴⁾, по трактату 1795 года.

Бросимъ взглядъ на устройство чистой великаго княжества Литовскаго, вошедшихъ въ составъ Ковенской губерніи.

Изъ преданій и открытыхъ до настоящаго времени письменныхъ памятниковъ видно, что Жмудь во времена дохристіанскія не имѣла городовъ, а только разбросанныя въ лѣсахъ, при рѣкахъ и озерахъ, одинокіе замки. Она раздѣлялась на *волости*, заключавшія въ себѣ извѣстное число деревень и домовъ. Каждую волостію управлялъ *тиунъ* (*Tiunus*), который прежде избирался жителями; а послѣ введенія христіанства назначался великими князьями литовскими. Въ волостяхъ были *войтоства* (*wójtostwa*), занимавшіяся отъ крестоносцевъ. Такая іерархія чиновниковъ исполняла повелѣнія вотчиннаго князя этой страны, Кейстута, который проживая почти постоянно въ своей столицѣ, *Трокахъ* (нынѣ уѣздный городъ Виленской губерніи), имѣлъ на Жмуди своего намѣстника. Послѣ принятія христіанства и тѣснѣйшаго соединенія Жмуди съ Литвою, въ княженіе Витовта, раздѣленіе края осталось то же самое, а страна названа *княжествомъ Жмудскимъ*, тогда какъ другія княжества и удѣлы приняли названія *воеводствъ* ⁽⁵⁾.

(1) Staroż. Pol. T. III, стр. 456—457.

(2) Акты Ковен. бернардин. монастыря.

(3) Русск. Ист., Устрялова Т. II, стр. 79.

(4) Журн. Мин. Внутр. Дѣлъ, 1845 г., кн. 9, стр. 395.

(5) Staroż. Polska, T. III, стр. 498 и 499.

Княжество Жмудское простиралось между 38° 45' и 42° долготы и 55° и 56° 27' широты; остальную часть нынѣшней Ковенской губерніи составляли сѣверныя части воеводствъ Виленскаго и Троцкаго ⁽¹⁾. Первымъ управлялъ *староста*, а прочими *воеводы*. Главнѣйшій правитель обладалъ, отъ имени короля, высшею судебною властію, и былъ обязанъ четыре раза въ годъ производить судъ, въ который поступали на апелляцію дѣла изъ тѣхъ судовъ. Воеводства дѣлились на *поваты* (*powiaty*), княжество Жмудское—на *тракты*. Это послѣднее раздѣленіе получило начало, можетъ-быть, въ то время, когда въ край, покрытомъ лѣсами, только тракты или дороги, соединявшія важнѣйшіе пункты, были единственными заселенными мѣстами. Эти тракты были известны до самыхъ послѣднихъ временъ древней Польши, такъ-что въ помѣстныхъ документахъ даже XVIII столѣтія, при означеніи нынѣшнѣ Жмудскаго княжества, прописывалось къ какому онѣ принадлежали повяту и на какомъ находились тракты. Тракты именовались: *Запуцанскій* (по-литовски *Uzgiris*), *Лаудамскій*, *Датловскій*, *Пернартовскій*, *Компосскій*, *Голыпесскій*, и т. д. Впоследствии жмудскія волости (*województwa*) приняли названія поватовъ (*powiatów*). Все Жмудское княжество, до 1795 года, раздѣлялось на 28 поватовъ; а именно: *Дѣрагольскій*, *Вилькійскій*, *Велюнскій*, *Росіенскій*, *Видуковскій*, *Крожскій*, *Тендзюльскій*, *Ясвоинскій*, *Шавельскій*, *Великихъ-Дырванъ* (*Wielkich Dyrwian*), *Малыхъ-Дырванъ*, *Бержанскій*, *Ужвентскій*, *Тельшевскій*, *Ретовскій*, *Пююрскій*, *Вывянскій*, *Коршевокскій*, *Шавдовскій*, *Гондынгокскій*, *Тверокскій*, *Потумшевскій*, *Биржинянскій*, *Поломговскій*, *Повонденскій*, *Медынгянскій*, *Корклянскій*, *Жоранскій* ⁽²⁾.

Сверхъ того, на мѣстѣ нынѣшней Ковенской губерніи находилось изъ воеводства Виленскаго—сѣверная часть повята Виленскаго, повять *Вилькомірскій* (*Wilkomierski*) и большая часть повята Браславскаго; а изъ воеводства Троцкаго—сѣверная часть повята Ковенскаго и повять *Унитскій* ⁽³⁾; послѣдній въ XV и началѣ XVI столѣтія составлялъ часть Троцкаго воеводства—хоронжество *Унитское*.

Въ судебномъ отношеніи княжество Жмудское раздѣлялось на *ренартыціи* (*Renartyce*). До 1775 года всѣ присутствія были въ Росіенахъ; потомъ отъ росіенской ренартыціи отдѣлева ренартыція тельшевская. Впоследствии, когда отдѣляли отъ Унитскаго повята шавельскую анономію, то въ Шавляхъ образовали особую ренартыцію.

⁽¹⁾ Тамъ же, стр. 116, 474 и 475.

⁽²⁾ *Starożytna Polska* Т. III, стр. 488—500.

⁽³⁾ *Starożytna Polska*. Т. III, стр. 116—473.

Навальская эконсмія простиралась отъ курляндской границы до Радзивилицкскъ включительно, а унитская отъ Лигума до Шакинова (1).

Жмудское княжество избирало трехъ пословъ на сеймъ и четырехъ депутатовъ въ трибуналъ великаго княжества Литовскаго, изъ которыхъ два присутствовали при заседающихъ суда въ Вильнѣ, а другіе два въ Минскѣ или Новогрудкѣ. Въ княжествѣ находились три сенатора: епископъ, староста и каштелянъ. Жмудскій староста, по своему званію, пользовался такъ же званіемъ, какъ воевода въ другихъ провинціяхъ, и мѣсто его въ сенатѣ было между воеводами лэнчицкимъ и брестъ-куявскимъ (2). Гербъ княжества изображалъ, въ красномъ полѣ чернаго медвѣдя съ бѣлымъ ошейникомъ (3).

Трактатъ между Россією, Австрією и Пруссією, положившій конецъ бытію Польши (24 октября 1795 года), отдалъ Россіи остальные всѣ области, названныя еще имя «Великаго Княжества Литовскаго». Въ томъ же году указомъ Императрицы Екатерины II-й, 14 декабря, изъ нихъ учреждены были два наместничества *Виленское* и *Слонимское* (4).

При Императорѣ Павлѣ I-мъ наместничества переименованы губерніями и указомъ 12 декабря 1796 года Виленская и Слонимская губерніи образовали одну губернію *Литовскую*, гдѣ губернскимъ городомъ назначенъ *Вильно*. Изъ 41-й губерніи 11-ти (въ томъ числѣ и Литовской), предоставлены были тѣ преимущества и права, которыми онѣ пользовались подъ управленіемъ прежнихъ владѣтелей. Это постановленіе имѣло важныя послѣдствія; потому-что нарушилось то единство губернскаго управления, къ которому стремилась Екатерина II. Въ привилегированныхъ губерніяхъ восстановлены прежнія правительственныя учрежденія; такъ въ Литовской—трибуналъ, суды городскіе и подкоморскіе.

Вообще, новое устройство губерній, произведенное Императоромъ Павломъ I-мъ представляло нѣкоторыя неудобства: губерніи были несообразны одна съ другою, и по пространству, и по населенію, и по составу уѣздовъ. Въ Литовской губерніи было 19 уѣздовъ; закрыто было много городовъ. Это затруднило дѣйствія земской полиціи, и ослабило народную промышленность, которая преимущественно сосредоточивается въ городахъ.

(1) Свѣд. особн. чиновн. особ. поруч. при Нач. губ., г. Премьеромъ.

(2) Staroż. Pol. T. III. стр. 500.

(3) По свѣд. г. Прекера.

(4) Статистич. Очерки Россіи, К. Арсеньева, стр. 132 и 134, и Журн. Мин. Вн. Дѣлъ 1483 года, кн. 3-я.

Императоръ Александръ I-й, въ самомъ началѣ своего царствованія (въ 1801 году), призналъ необходимымъ для устроения государства увеличить число губерній. Литва образована правильно, раздѣленіемъ на двѣ губерніи Виленскую и Гродненскую (1). Въ составъ Виленской губерніи вошелъ прежнее воеводство Виленское, съ большою частию воеводства Троцкаго и все княжество Жмудское. Ей дано было 11 уѣздовъ, которыхъ соответствовали слѣдующіе города: Вильно, Троки, Ковно, Россоены, Тельни, Шамя, Поневежь, Вилькомиръ, Браславъ, Опшяны и Свенцяны. Изъ нихъ два не сообщали именъ зависящихъ отъ нихъ уѣздамъ, именно: *Поневежь*, уѣздъ котораго остался съ именемъ *Упитскаго* и *Свенцяны*, которыхъ уѣздъ назывался *Завилейскимъ*. Въ уѣздѣ Браславскомъ, втеченіи времени званіе уѣзднаго города переносилось сначала изъ Браслава въ *Видзы* (1808); потомъ изъ Видзъ въ м. *Взросы*, переименованное, съ тѣмъ вмѣстѣ, въ *Новоалександровскъ* (1836 г.). Это измѣняло и наименованіе самаго уѣзда, соответственно названію городовъ. Въ 1819 году отъ Тельшевскаго уѣзда отчислено было м. *Полагень*, съ своимъ округомъ, къ губерніи Курляндской, потомъ снова возвращено было Виленской губерніи въ 1827 году; наконецъ, вслѣдствіе новыхъ соображеній опять перешло въ Курляндскую губернію, гдѣ остается и понынѣ (2).

Западные губерніи вообще, съ самаго начала царствованія Императора Николая I-го, были предметомъ постояннаго вниманія и попеченія правительства. Изъ мѣръ, принятыхъ въ видахъ уравненія этихъ губерній съ внутренними областями Имперіи, были: 1) введеніе, какъ по правительственной, такъ и по судебной части, вмѣсто литовскаго статута, того самаго порядка, который существуетъ во внутреннихъ областяхъ государства; 2) присвоеніе воѣмъ присутственнымъ мѣстамъ и должностнымъ лицамъ въ западныхъ губерніяхъ тѣхъ наименованій, какія приняты въ великороссійскихъ губерніяхъ. Вслѣдствіе этого, главные суды переименованы въ палаты гражданскаго и уголовнаго судовъ, градскіе суды уничтожены и дѣла ихъ переданы въ уѣздные суды; должности подкоморіевъ, коморниковъ, возныхъ хорунжихъ и проч. упразднены и отданы въ заведеніе уѣздныхъ судей или исправниковъ, по принадлежности; 3) введеніе русскаго языка по судопроизводству во всѣхъ западныхъ губерніяхъ.

Сверхъ этихъ мѣръ, правительство признало полезнымъ произвести новое разграниченіе въ западныхъ губерніяхъ. По причинѣ разноплеменности жителей Виленской губерніи, сравнительно большаго населенія противъ

(1) Статистич. Очерки Россіи, К. Арсеньева, стр. 136—140.


(2) Журн. Мин. Вн. Дѣлъ, 1843 г., кн. 3.

воѣхъ съ нею смежныхъ губерній, а также пограничности положенія, представлялась неизбежность раздѣлить ее на двѣ губерніи ⁽¹⁾. Въ отдѣляемой отъ Виленской губерніи части предназначался главнымъ городомъ *Россіеми*, по центральности положенія; но ближайшія соображенія показали неудобство такого предположенія. Удаленіе города Россіенъ отъ главныхъ путей сообщенія, какъ сухопутныхъ, такъ и водяныхъ, не представляло никакихъ надеждъ, чтобы промышленность и торговля могли впоследствии развиться до степени, соответствующей значенію и потребностямъ губернскаго города; почему было рѣшено отдать предпочтеніе городу *Ковно*.

Въ Высочайшемъ указѣ, данномъ правительствующему сенату, 18 декабря 1842 года, повелѣно было изъ сѣверныхъ частей Виленской губерніи, образовать особую губернію *Ковенскую*, которая въ 1843 году и открыта, въ составѣ 7-ми уѣздовъ. Ковенскій уѣздъ частію сокращенъ, въ пользу Троцкаго, Виленской губерніи, частію распространенъ на счетъ Россіенскаго Уѣзда; Упитскій переименованъ въ *Поневежскій* ⁽²⁾.

⁽¹⁾ Статистич. Очерки Россіи, К. Арсеньева, стр. 147—149.

⁽²⁾ Журн. Мин. Вн. Дѣлъ, 1843 г., кн. 3.



ГЛАВА I.

I. ГЕОГРАФИЧЕСКОЕ И ТОПОГРАФИЧЕСКОЕ ОПИСАНІЕ ГУБЕРНІИ.

Введеніе.

а) Краткое обзорніе астрономическихъ, геодезическихъ, топографическихъ и межевыхъ работъ, произведенныхъ различными вѣдомствами, въ Ковенской губерніи, для опредѣленія положенія мѣстъ въ ней, для измѣренія площади ея и раздѣленія ея на части.

Собственно въ Ковенской губерніи не производились ни астрономическія, ни геодезическія, ни топографическія, ни межевыя работы. Но въ то время, когда эта губернія находилась въ составѣ Виленской, произведены были, по Высочайшему повелѣнію, тригонометрическая и топографическая съемки подъ начальствомъ Генеральнаго Штаба генералъ-лейтенанта Теннера, имѣвшаго въ своемъ распоряженіи офицеровъ Генеральнаго Штаба и топографовъ ⁽¹⁾.

Для составленія прозкта тригонометрической съемки, первоначально рекогносцирована Виленская губернія; причемъ оказалось, что мѣстоположеніе ея не представляло удобствъ къ производству подобнаго рода съемки. Средняя часть губерніи, лежащая между руками Мушею, Лавенюю, Невяжею и Свентюю, низменна и покрыта по большей части высокимъ лѣсомъ, а южная, при р. Березинѣ, состоитъ почти изъ непрерывнаго болота, покрытаго высокими лѣсами. Прочая часть губерніи хотя болѣе открыта и гориста, но горы эти низки и, болѣею частію, покрыты лѣсомъ; такъ-что съ нихъ рѣдко видны дальніе предметы.

⁽¹⁾ Записки Военно-Топографическаго Депо. 1843 г., ч. VIII, издавныя директоромъ Депо, ген. лейт. Шубертомъ.

По причинѣ мѣстныхъ препятствій производство тригонометрической съемки возможно было только съ помощію высокихъ сигналовъ.

По окончаніи обзрѣнія, генералъ-лейтенантъ Теннеръ предложилъ слѣдующій проектъ для тригонометрической съемки: составить, отъ *дрисвятскаго* основанія (на озерѣ Дрисвяты, въ южной части нынѣшняго Новоалександровскаго уѣзда), два рода первоклассныхъ треугольниковъ: одинъ чрезъ города Вильно и Ковно, а другой чрезъ городъ Шавли до Полангена, и измѣрить близъ послѣдняго мѣста повѣрительное основаніе. Отъ этихъ рядовъ продолжать второклассную и третьеклассную сѣти чрезъ губернію, для опредѣленія твердыхъ точекъ топографической съемкѣ.

30-го августа 1816 года, начаты полевые работы, и, съ 14-го февраля по 29 марта 1817 года, измѣрено было основаніе на льду дрисвятскаго озера; сѣверный конецъ основанія находился у корчмы Тыльки, южный близъ м. Дрисвяты. Базисная линія шла всего 1889 сажень по берегу и 3518 по льду (1).

Первоклассная тригонометрическая сѣть Виленской (съ нынѣшнею Ковенскою) губерніи содержала 119 треугольниковъ.

Для опредѣленія угловъ первоклассныхъ треугольниковъ и зенитальныхъ разстояній ихъ точекъ, сдѣлано около 17,540 геодезическихъ наблюденій (2).

Тригонометрическая съемка продолжалась всего шесть лѣтъ; на производство ея деньги отпускались безъ особой смѣты, по мѣрѣ надобности (3).

Кромѣ дрисвятскаго основанія, еще были измѣрены *понедельское* (въ сѣвер. части нынѣш. Новоалекс. уѣзда) и *полангенское* (въ Курл. губ. и Тельш. уѣздѣ нын. Ков. губ.).

Для успѣшнѣйшаго продолженія тригонометрической съемки, въ *Эйтентайцахъ*,—около 10 верстъ къ сѣверу отъ уѣзднаго гор. Тельши,—выстроили въ 1823 году временную обсерваторію.

Астрономъ Славинекій, директоръ Виленской обсерваторіи опредѣлилъ географическую широту первоклассной тригонометрической точки въ Эйтентацахъ (4).

Топографическая съемка Виленской губерніи (съ нынѣшнею Ковенскою) была начата въ 1819 году; въ первыхъ годахъ занимались полевыми ра-

(1) Запис. Воен. Топогр. Депо, 1847 г., ч. X., гл. I.

(2) Запис. Воен. Топогр. Депо, 1843 г., ч. VIII, стр. 18—19.

(3) Тамъ же, V-е Отдѣленіе.

(4) Запис. Воен. Топогр. Депо, 1847 г., ч. X, стр. 95—102.

ботами около 25 съемщиковъ, въ послѣднихъ около 50-ти; а круглымъ числомъ втеченіи 10 лѣтъ ежегодно 40 съемщиковъ.

Виленская губернія (въ прежн. составѣ) содержала 57.518 квадр. верстъ и 663 мензульных листа или топографическихъ брульоновъ, каждый величиною въ 20 квадр. дюймовъ, по масштабу 250 сажень на дюймъ. Мензульные листы были вычерчены всегда въ полѣ, и каждый съемщикъ, по окончаніи своего листа, повѣрялъ его съ мѣстоположеніемъ, послѣ того начальникъ отдѣленія и, наконецъ, генералъ-лейтенантъ Тейнеръ или Генеральнаго Штаба полковникъ Фитингофъ. Эти мензульные листы представлены въ Военно-Топографическое Дѣло въ такомъ видѣ, какъ они были сняты въ полѣ.

Г. Начальникъ Главнаго Штаба Его Императорскаго Величества предписалъ:

1) Скопировать топографическіе брульоны виленской съемки по масштабу вдвое уменьшенному, т. е. 500 сажень на дюймъ; эта карта содержала всего 182 листа, каждый величиною въ 20 квадр. дюймовъ.

2) Составить маршрутную карту Виленской губерніи, по масштабу 3-хъ верстъ на дюймъ, съ означеніемъ: лѣсовъ, весьма хлѣбородныхъ и малоурожайныхъ мѣстъ, луговъ, песковъ, болотъ, всѣхъ дорогъ безъ исключенія. Эта маршрутная карта содержала 24 листа, каждый въ 20 дюймовъ въ квадратѣ.

3) Составить по-уѣздно квартирную карту Виленской губерніи въ масштабѣ 10 верстъ въ дюймъ. Каждая уѣздная карта содержала особенную вѣдомость всѣмъ городамъ, мѣстечкамъ, съ означеніемъ числа домовъ, равно всѣмъ господскимъ дворамъ и селеніямъ, съ показаніемъ числа дворовъ въ этихъ послѣднихъ; также въ этихъ вѣдомостяхъ означалось, которыя селенія болѣе удобны для квартированія кавалеріи и пѣхоты.

4) Наконецъ, предписано было составить статистическое описаніе Виленской губерніи (1).

Высоты надъ поверхностью Балтійскаго моря первоклассныхъ точекъ тригонометрической съемки Виленской губерніи основаны на опредѣленіи высоты надъ моремъ сигнала Полаугена, лежавшаго въ $1\frac{1}{2}$ вер. отъ берега морскаго. Опредѣленіе этого пункта произведено въ 1821 году (2).

Въ 1842 году, по предложенію Генеральнаго Штаба, предприняты были главною Пулковскою обсерваторіею астрономическія работы касательно опредѣленія долготъ различныхъ пунктовъ въ Россіи.

(1) Записки Воен. Топогр. Дѣло, 1843 г., ч. VIII, стр. 45—46.

(2) З. В. Т. Д., 1843 г., ч. VIII, гл. X, стр. 561—563.

Главнѣйшіе пункты Ковенской губерніи, астрономически опредѣленные, суть слѣдующіе (1):

НАЗВАНІЯ МѢСТЪ.	Широта.	Долгота.	
		Отъ меридіана Пулковской обсерваторіи.	Отъ меридіана Парижской обсерваторіи.
Г. Ковно, башня дворца.....	54° 53' 51"	—6° 26' 29"	21° 32' 47"
» Ковно, мажъ на батареѣ при городѣ.....	54 54 10	—6 25 15	21 34 1
» Вилькомиръ.....	55 15 18	—5 33 43	22 25 33
» Новелександроскъ.....	55 43 52	—4 4 53	23 54 23
» Поневижъ.....	55 43 40	—5 58 11	22 1 5
» Шавли.....	55 56 1	—7 0 29	20 58 47
» Тельши.....	55 59 22	—8 4 34	19 54 42
» Россіоны, монастырь Кармелитовъ.....	55 22 49	—7 14 29	20 44 47
» Россіоны, башня лютер. церкви.....	55 23 3	—7 13 1	20 46 15
З. Г. Видзы, свѣр. баш. боль. костела.....	55 23 42	—3 42 0	24 17 16
З. Г. Шадоуъ.....	55 45 26	—6 34 16	21 25 0
Бѣльвильпольская Слобода (предмѣстье г. Ковна).	54 54 16	—6 28 15	21 31 1
М. Румяшички.....	54 51 31	—6 7 27	21 51 49
» Юрбургъ.....	55 4 35	—7 33 10	20 26 6
» Веліона.....	55 4 44	—7 3 7	20 56 9
» Эйрагола.....	55 15 59	—6 51 36	21 7 40
» Вильки.....	55 2 16	—6 44 42	21 14 34
» Бобты.....	55 5 18	—6 32 3	21 27 13
» Кейданы.....	55 17 15	—6 20 28	21 38 48
» Шаты.....	55 16 54	—6 4 29	21 54 47
» Яново.....	55 4 14	—6 2 56	21 56 18
» Побойскъ.....	55 10 2	—5 33 45	22 25 31
» Швекине.....	55 31 4	—8 42 30	19 16 46
» Ново-Мѣсто (Россійск. у.).....	55 21 39	—8 37 18	19 21 58
» Хвѣйданы.....	55 33 18	—8 19 51	19 39 25
» Пѣлеле.....	55 29 33	—8 8 45	19 50 31
» Лавковъ.....	55 37 11	—8 5 46	19 53 28
» Колыяны.....	55 53 52	—7 52 30	20 6 46
» Вотоки.....	55 21 9	—7 49 1	20 10 15
» Скавдило.....	55 24 28	—7 44 47	20 14 29
» Кроже.....	55 36 22	—7 38 20	20 20 56
» Видукло.....	55 24 13	—7 26 1	20 33 15
» Кельми, башня церкви.....	55 37 57	—7 23 28	20 35 48
» Лидованы.....	55 30 28	—7 14 55	20 44 23
» Цытованы.....	55 35 51	—7 7 37	20 51 39

(1) Записки Военно-Топогр. Дѣла, 1848 и 1851 годовъ, части XI и XIII.

М. Шидловъ	55° 31' 52"	—7° 6' 11"	20° 53' 5"
» Бейсагола	55 38 27	—6 38 10	21 23 6
» Кроки	55 24 31	—6 35 53	21 23 23
» Датновъ	55 21 54	—6 26 17	21 32 59
» Ушита	55 39 12	—6 26 4	21 33 12
» Кракиновъ	55 33 0	—6 13 27	21 45 49
» Ремнигола	55 30 42	—6 1 24	21 57 52
» Роговъ	55 32 55	—5 42 16	22 17 0
» Трашкуны	55 35 15	—5 27 25	22 31 51
» Ошишты	55 31 32	—5 13 39	22 45 37
» Ованта	55 21 6	—5 1 53	22 57 23
» Вижкуны	55 35 11	—4 49 54	23 9 22
» Ушполь	55 38 53	—4 44 41	23 14 35
» Уцаны	55 29 40	—4 43 17	23 15 59
» Соложи	55 35 5	—4 11 10	23 48 6
» Дрисваты	55 35 27	—3 39 35	24 19 14
» Опса	55 32 8	—3 30 25	24 28 51
» Браславъ	55 38 3	—3 16 33	24 42 43
» Кретингенъ	55 53 34	—9 5 8	18 54 8
» Горжды	55 42 42	—8 55 34	19 3 42
» Корцаны	55 55 21	—8 49 6	19 10 10
» Плунианы	55 54 51	—8 29 20	19 29 56
» Ретово	55 43 23	—8 23 41	19 35 35
» Тверь	55 44 3	—8 10 45	19 48 31
» Борне	55 44 40	—7 57 29	20 1 47
» Лукныки	55 53 32	—7 48 3	20 11 13
» Куртованы	55 49 45	—7 16 48	20 42 28
» Радзивиллики	55 48 27	—6 47 2	21 12 14
» Смилгы	55 48 14	—6 18 41	21 49 35
» Ново-Мѣсто (Почев. у.)	55 41 17	—6 10 19	21 48 57
» Помпаны	55 56 9	—5 59 3	22 0 13
» Вобольяки	55 58 48	—5 34 54	22 24 22
» Субочъ	55 44 7	—5 32 56	22 26 20
» Купишки	55 50 33	—5 21 5	22 38 11
» Скопышки	55 53 40	—5 7 34	22 51 42
» Сладосце	55 40 54	—4 57 41	23 1 35
» Ракишки	55 57 53	—4 44 37	23 14 39
» Абели	55 56 30	—4 31 46	23 27 30
» Дусяты	55 44 41	—4 29 22	23 29 54
» Александровъ	55 53 8	—4 23 6	23 36 10
» Венуосово	55 41 48	—4 21 30	23 37 46
» Шкуды	56 16 16	—8 48 2	19 11 14
» Саланты	56 3 34	—8 45 32	19 13 44
» Илюки	56 16 48	—8 28 16	19 31 0

М. Кальварія	57° 57' 37"	—0° 19' 2"	19° 40' 14"
• Сады	56 9 53	—8 14 17	19 44 59
• Вязице	56 14 8	—7 48 59	20 10 27
• Ожиды	56 14 52	—7 34 47	20 24 29
• Попидны	56 9 13	—7 32 33	20 26 43
• Куршаны	56 0 16	—7 23 16	20 36 0
• Янишки	56 14 33	—6 42 40	21 16 36
• Жомкуце	56 4 12	—6 58 31	21 0 45
• Ланковъ (Новос. у.)	56 6 8	—6 21 7	21 38 9
• Пасвель	56 3 45	—5 55 44	22 3 31
• Салаты	56 12 31	—5 49 55	22 9 21
• Крайчицъ	56 5 6	—5 48 2	22 11 14
• Лашковъ	56 23 49	—8 15 0	19 54 16
• Бурже	56 12 31	—5 34 9	22 25 7
• Попель	56 7 11	—5 19 25	22 39 15
• Поньдзы	56 1 23	—5 6 1	22 53 15
• Сурьвишки	56 9 38	—5 3 1	22 56 15
• Поньмуць	56 3 52	—5 2 42	22 56 34
• Чадосы	56 6 3	—4 54 38	23 4 38
• Ганушишки	56 7 51	—4 47 45	23 11 31
• Окниста	56 9 45	—4 35 4	23 24 12
• Жагоры—Старые	56 21 28	—7 5 10	20 54 6
• Жагоры—Новые	56 21 37	—7 4 11	20 55 5
• Радзивицкая (Мецев. у.)	56 23 56	—5 33 16	22 26 0
• Шкела	56 25 9	—8 13 30	19 46 46
• Поюрже	55 13 23	—8 5 42	19 53 34
• Тауроггенъ	55 14 28	—8 2 55	19 56 21
• Ольсады	56 1 53	—8 16 58	19 42 18
• Тыркице	56 15 58	—8 1 22	19 57 54
• Андришова	55 41 53	—8 36 32	19 22 44
• Давгада	55 35 23	—4 29 24	23 29 52
• Аврелепы	55 39 38	—4 27 37	23 31 39
• Смогвы	55 38 31	—3 57 58	24 1 18
• Рымшаны	55 31 21	—3 52 47	24 6 29
• Сурьвишки	55 26 56	—6 17 27	21 41 49
• Андришшки	55 35 52	—5 16 45	22 42 31
• Таурогены	55 26 33	—4 30 47	23 28 29
• Войнуты	55 22 0	—8 27 38	19 31 38
• Соломъсьць	55 56 26	—5 26 28	22 32 48
• Крайце	55 51 3	—4 31 27	23 27 49
• Сулекъ	55 50 31	—4 14 25	23 44 51
• Тришки	56 3 22	—7 44 52	20 14 24

1) ГЕОГРАФИЧЕСКОЕ ПОЛОЖЕНІЕ.

Ковенская губернія находится въ сѣверо-западной части Россійской Имперіи, на пространствѣ между р. Западною Двиною и берегами Балтійскаго моря, въ сосѣдствѣ съ Королевствомъ Пруссією и Царствомъ Польскимъ.

Географическое положеніе Ковенской губерніи опредѣляется: долгою *восточною* отъ 1-го меридіана, проводимаго чрезъ островъ Ферро, $38^{\circ}46'25''$ и $45^{\circ}1'18''$, или отъ меридіана Парижской обсерваторіи, проводимаго 20° восточнѣе 1-го, $18^{\circ}46'25''$ и $25^{\circ}1'18''$, или *западною* долгою отъ меридіана Пулковской обсерваторіи: — $9^{\circ}12'50''$ и — $2^{\circ}57'57''$, — и сѣвѣрною широтою (отъ экватора) $56^{\circ}25'55''$ и $54^{\circ}49'$ (1).

Самый *сѣверный* пунктъ губерніи находится на сѣвѣрной границѣ Тельшевскаго уѣзда съ Газенпотскимъ (Курляндской губерніи), сѣвѣрнѣе м. *Пикеле*, при застѣнкѣ Пикеле, на пограничной рѣчкѣ *Лушь*, втекающей въ рѣку Виндаву.

Самый *южный* пунктъ лежитъ на южной границѣ Ковенскаго уѣзда съ Виленскимъ, къ югу отъ мѣст. Румшишекъ, при впаденіи рѣки *Страви* въ Нѣманъ при корчмѣ *Стравъ*.

Самый *западный* пунктъ составляетъ оконечность западной границы Тельшевскаго уѣзда съ Гробинскимъ, Курляндской губерніи, восточнѣе Полянгена, въ $1\frac{1}{2}$ верстѣ отъ деревни *Кявлейки* Ковенской губерніи.

Самая *восточная* оконечность губерніи находится на восточной границѣ Новоалександровскаго уѣзда съ Диснинскимъ, Виленской губерніи, на рѣчкѣ *Друйкѣ*, въ $\frac{1}{2}$ версты восточнѣе застѣнка *Алжмицы*, Новоалександровскаго уѣзда, и въ $6\frac{1}{2}$ верстахъ юго-западнѣе м. Друи Диснинскаго уѣзда.

Западную часть Ковенской губерніи занимаютъ уѣзды Тельшевскій и Россіенскій, средину и сѣвѣрную часть составляютъ Шавельскій и Поневежскій, восточную — Новоалександровскій, и южную Вилькомирскій и Ковенскій.

2) ГРАНИЦЫ.

Ковенская губернія граничитъ: на *сѣверъ* Курляндскою губернію, уѣздами — Гробинскимъ, Газенпотскимъ, Гольдингенскимъ, Туккумскимъ, Доб-

(1) Записки Военно-Топограе. Депо 1848 и 1851-го годовъ, части XI и XIII и Военно-Топографическая карта (масшт. 3 в. въ двѣ.), составл. по съемкѣ генераль-лейтенанта Теннера.

ленскимъ, Баускимъ и, отчасти, Фридрихштадтскимъ; на *востокъ* той же губерніи уѣздами Фридрихштадтскимъ и Иллукотскимъ; на *югъ* губерніями Виленскою, уѣздами Диснинскимъ, Свенцянскимъ и Виленскимъ, и Августовскою, уѣздомъ Маріампольскимъ, отъ котораго отдѣляется рѣкою Нѣманомъ; на *западъ* Королевствомъ Пруссіею и, отчасти, Гробинскимъ уѣздомъ Курляндіи.

Подная окружность границы заключаетъ 1316 вер., въ томъ числѣ: со стороны Курляндіи 579 вер., Виленской губерніи 447 вер., по Нѣману съ Августовскою губерніею 130 вер. и съ Королевствомъ Пруссіею 160 верстъ.

Близость границъ Ковенской губерніи къ Балтійскому морю, портовыми и торговыми губернскими городами: Кенигсбергу, Тильзиту и Мемелю (въ Пруссіи), Либавѣ, Митавѣ (въ Курляндіи), Ригѣ (въ Лифляндіи), Динабургу (Витебской губерніи), Вильно и Ковно, лежащему на рубежѣ Царства Польскаго, — доставляютъ выгоды жителямъ сбывать свои произведенія иностраннымъ государствамъ (а въ особенности Пруссіи), и соседнимъ губерніямъ: Курляндской, Лифляндской, Витебской, Виленской и Августовской.

Главные неудобства границъ заключаются со стороны Курляндіи, которая охватывая Ковенскую губернію на большомъ протяженіи, разобщаетъ ее съ Балтійскимъ моремъ и Западною Двиною; подобно тому и прусская граница отсѣкаетъ отъ нее судоходное устье Нѣмана. Эти двѣ причины препятствуютъ развитію судоходства и торговли въ Ковенской губерніи. Открытая граница со стороны Пруссіи заставляетъ содержать усиленные мѣры противъ ввоза контрабанды.

3) ПРОСТРАНСТВО.

а) Величина губерніи въ квадратныхъ миляхъ, верс. и десятинахъ...

По точному исчисленію Военно-Топографическаго Депо, пространство Ковенской губерніи опредѣлено въ 35.762 кв. версты.

Изъ того числа:	1. Въ Шавельскомъ уѣздѣ . . .	6.498 кв. вер.
	2. » Россіенскомъ » . . .	5.464 » »
	3. » Поневежскомъ » . . .	5.317 » »
	4. » Новоалександровскомъ . . .	5.188 » »
	5. » Вилькомирскомъ » . . .	5.106 » »
	6. » Тельшевскомъ » . . .	4.666 » »
	7. » Ковенскомъ » . . .	3.523 » »

Исчисленіе это слѣдуетъ принимать за самое вѣрно; но такъ какъ при этомъ не было сдѣлано раздѣленія земель по угодьямъ, то нами взяты свѣдѣнія мѣстнаго управленія.

Въ трудѣ Академика Кеппена, «Девятая Ревизія» ⁽¹⁾, пространство Ковенской губерніи опредѣлено въ 758,11 квадратныхъ географическихъ миль или 37.147 кв. верстъ, что составляетъ 3.869.479 десятинъ. Свѣдѣнія эти вполнѣ совпадаютъ съ тѣми, которыя приведены ниже, въ исчисленіи поземельнаго богатства губерніи и ея уѣздовъ.

По своему пространству, Ковенская губернія есть одна изъ меньшихъ въ Россійской Имперіи. Она превосходитъ величиною только слѣдующія губерніи: Гродненскую (692 кв. м.), Дербентскую (412), Калужскую (573), Курляндскую (498), Московскую (589), Пензенскую (690), Тульскую (554), Эстляндскую (370), Ярославскую (659), и Землю Черноморскихъ Казаковъ (693) ⁽²⁾.

Ковенская губернія, едва занимая 494-ю часть всей площади Имперіи (Европейской и Азіатской Россіи, со включеніемъ Царства Польскаго и Великаго Княжества Финляндскаго),—почти равняется пространствомъ съ Швейцаріею (754), и превосходитъ величиною королевства: Бельгію (537 кв. м.), Нидерланды (582), Ганноверъ (700), Давію (696), Виртембергъ (354), Саксонію (272), Эрцгерцогство Австрію, Верхнюю и Нижнюю (578), Великое Герцогство Баденъ (278) ⁽³⁾.

Самое большое протяженіе губерніи въ длину 350 верстъ, въ ширину 170 верстъ.

б) Раздѣленіе губерніи:

аа) Административное: уѣзды, станы, приходы.

Ковенская губернія раздѣляется на *семь уѣздовъ*: *Ковенскій* (съ губернскимъ городомъ *Ковно*,—*Каупа*), *Вилькомирскій* (уѣздный городъ *Вилькомиръ*—*Wilkomergie*), *Новоалександровскій* (у. г. *Новоалександровскъ*—*Nowo-Aleksandrowas*), *Поневежскій* (у. г. *Поневежъ*,—*Paniewiezis*), *Шавельскій* (у. г. *Шавли*—*Szaulej*), *Тельшевскій* (у. г. *Тельши*—*Telszej*) и *Россиенскій* (у. г. *Россиены* *Raseinej*).

Ковенскій уѣздъ, прилегая къ р. Нѣману, простирается по нижнимъ частямъ р. р. Вилии, Невяжи и Дубиссы. Онъ заключаетъ 3.894 кв.

⁽¹⁾ «Девятая Ревизія» Академика Кеппена, ст. 73.

⁽²⁾ Академич. Мѣсяцословъ на 1859 г. Спб., стр. 105—110.

⁽³⁾ Статистическая Таблица всѣхъ странъ земл. Отто Гюбнера къ 8-му нѣмецкому изданію 1858 года.

верс. ⁽¹⁾ или 405.625 десятиных; самое большое протяженіе въ длину 87 версть, а въ ширину 69.

Вилькомирскій уѣздъ расположенъ по обѣимъ сторонамъ р. Свенты и по границѣ Виленской губерніи; пространство его 5.143 кв. версты или 535,729 дес., протяженіе 108 вер., ширина 75.

Новоалександровскій уѣздъ самый восточный въ губерніи, охватывается Виленскою и Курляндскою губерніями; его пространство 5.799 кв. версть или 604.062; несоразмѣрно растянуть въ длину на 150 версть, при наибольшей ширинѣ 53 версты.

Поневежскій лежитъ на р. р. Невяжѣ, Лавенѣ и Мушѣ, упираясь въ курляндскую границу. Величина площади этого уѣзда 5.189 кв. вер. или 540.520 десятиных. Самая бѣльшая длина 110, ширина 73 версты.

Шавельскій уѣздъ значительнѣйшій по величинѣ, занимаетъ среднее пространство въ губерніи, на верховьяхъ р. р. Дубиссы, Муши и Венты (Виндавы), прилегая съ сѣвера къ Курляндіи. Онъ имѣетъ 6.486 кв. вер. или 675.625 десятиных, при соразмѣрной длинѣ до 130 версть, съ шириною до 110-ти.

Въ сѣверо-западной части губерніи, въ сооѣдствѣ съ Пруссіею и Курляндіею, находится *Тельшевскій* уѣздъ, занимающій площадь въ 4.786 кв. верс. или 498.541 десятину, — довольно округленную. Наибольшее протяженіе этого уѣзда въ длину 97, а въ ширину 89 версть.

Остальное пространство 5.850 кв. вер., или 609.375 десятиных, занимаетъ *Россіенскій* уѣздомъ, простирающимся отъ Нѣмана по прусской границѣ на 128 версть и внутрь губерніи не болѣе 70 версть.

Уѣзды: Тельшевскій, Россіенскій и Шавельскій съ частици Поневежскаго и Ковенскаго, по р. Невяжу, извѣстны и нынѣ подъ названіемъ *Жмуда, Żemajūzė Žiemi*.

Каждый уѣздъ дѣлится на *станы*, именуемые по номерамъ: Ковенскій Поневежскій, Шавельскій и Тельшевскій уѣзды заключаютъ по *четыре* стана; а Вилькомирскій, Новоалександровскій и Россіенскій по *пяти*. Становые приставы имѣютъ мѣстопробываніе въ нижеслѣдующихъ мѣстечкахъ.

1. *Ковенскаго* уѣзда: 1-й Станъ — м. *Вильки*, — 2-й *Эйрагола*, 3-й — *Кейданы*, 4-й — *Яново*.

2. Въ *Вилькомирскомъ* уѣздѣ: 1-й Станъ — м. *Погеловое*, 2-й — *Розово*, 3-й — *Видзишки*, 4-й — *Уцаны*, 5-й — *Оникшты*.

(¹) Ичисленіе величины площадей уѣздовъ (въ квадратныхъ верстахъ) заимствовано изъ Статистич. таблицъ 1856 года, Ковенскаго Статистическаго Комитета, представленныхъ въ Минист. Внутр. Дѣлъ 18 июля 1857 г. за № 129-мъ, причемъ сдѣланы поправки согласно общему исчисленію губерніи, по Ам. Кошцу.

3. Въ *Новоалександровскомъ* уѣздѣ: 1-й Станъ—*Солохи*, 2-й—з. г. *Видсы*, 3-й—м. *Браславъ*, 4-й—*Ракишки*, 5-й—*Понедели*.

4. Въ *Помежанскомъ* уѣздѣ: 1-й Станъ—*Ново-Мъсто*, 2-й—*Кловалы*, 3-й—*Посволы*, 4-й—*Вобольники*.

5. Въ *Шавельскомъ* уѣздѣ: 1-й Станъ—*Куртовяны*, 2-й—*Повылыны*, 3-й—*Яншихи*, 4-й—*Шадовъ*.

6. Въ *Гельшевскомъ* уѣздѣ: 1-й Станъ—*Слѣды*, 2-й—*Шкуды*, 3-й—*Саланты*, 4-й—*Ворте*.

7. Въ *Россиенскомъ* уѣздѣ: 1-й Станъ—*Кроже*, 2-й—*Шидлово*, 3-й—*Юрбургъ*, 4-й—*Шилеле*, 5-й—*Ретово* (1).

Станы подраздѣляются на приходы, управляемые тысяцкими или пятисотскими.

Число приходоу въ каждомъ станѣ различное.

Въ *Ковенскомъ* уѣздѣ:

1-й Станъ (Вильки) состоитъ изъ приходоу: *Вилькійскаго*, *Червонодворскаго*, *Средницкаго*, *Веліонскаго* и половины *Скирстымонскаго*.

2-й Станъ (Эйрагола) составляютъ приходы: *Эйрагольскій*, *Буткишскій*, *Чейкишскій*, *Бетгольскій* и *Кроковскій*.

3-й Станъ (Кейданы) заключаетъ приходы: *Кейданскій*, *Ясвойнскій*, *Датновскій*, *Сурвилмишскій*, *Опитолоцкій*, *Лабуновскій* и *Бобтовскій*.

4-й Станъ (Яново) имѣетъ приходы: *Яновскій*, *Жейменскій*, *Вендзвгольскій*, *Кормяловскій* и *Румишишскій*.

Станы *Вилькомирскаго* уѣзда: подраздѣляются на слѣдующіе приходы:

1-й Станъ (Шаты): *Шатокій*, *Буканцкій*, *Дзвальтовскій*, *Позирскій*, *Водаклянскій*, *Сесицкій*, *Упницкій*.

2-й Станъ (Роговъ): *Роговскій*, *Трашкунскій*, *Субоцкій* и *Купишскій*.

3-й Станъ (Видзюшки): *Видзюшскій*, *Товянскій*, *Коварскій*, *Больмишскій*, *Жмуйдецкій*, *Побойскій*.

4-й Станъ (Уцяны): *Уцянскій*, *Вижушскій*, *Ушпольскій* и *Овантскій*.

5-й Станъ (Опикшты): *Опикштѣнскій*, *Свядосецкій*, *Курклевскій* и *Слеманскій*.

Станы *Новоалександровскаго* уѣзда: заключаютъ приходы:

1-й Станъ (Солохи): *Солоцкій*, *Тауроенискій*, *Давгельскій*, *Дусяткій* и *Новоалександровскій*.

2-й Станъ (Видзы): *Видзскій*, *Рымианскій*, *Присвятскій*, и *Смолевскій*.

(1) По свѣдѣніямъ, полученнымъ отъ Начальника Ковенской губерніи.

3-й Станъ (Браславъ): *Браславскій, Отсенскій и Слободскій.*

4-й Станъ (Ракишки): *Ракишскій, Абельскій и Комайскій.*

5-й Станъ (Понедел): *Понеделскій, Стомышскій и Пейльмунскій.*

Въ *Поневежскомъ* уѣздѣ слѣдующіе приходы входятъ въ составъ становъ:

1-й Станъ (Ново-мѣсто): *Новомлетскій, Кракиновскій, Трусовскій, Ремизольскій и Поневежскій.*

2-й Станъ (Клованы): *Клованскій, Розалинскій, Линковскій, Жеймельскій, Смилговскій и Щедробовскій.*

3-й Станъ (Посоэль): *Посоельскій, Константиновскій, Подбирасинскій, Салактовскій, Криничинскій и Иоганишкельскій.*

4-й Станъ (Вобольняны): *Вобольнянскій, Соломьстскій, Помъянскій, Пушолатскій, и Биржалскій.*

Въ *Шавельскомъ* уѣздѣ приходы:

1-й Станъ (Куртовяны): *Лукницкій, Куртовянскій, Уасветскій, Шавкянскій, Вайговскій и Подубисскій.*

2-й Станъ (Попляны): *Вькимянскій, Кликольскій, Лайковскій, Поплянскій, Куртанскій и Радзьянскій.*

3-й Станъ (Янишки): *Новожагорскій, Старожагорскій, Янишскій, Шакиновскій, Крупевскій, Груздевскій, Меижучскій, Пошвицкій и Шавельскій.*

4-й Станъ (Шадовъ): *Шадовскій, Бейсагомскій, Пошувальскій, Шавлянскій, Лигумскій и Радзивицкій.*

Въ *Тельшевскомъ* уѣздѣ:

1-й Станъ (Сяды): *Тельшевскій, Сядскій, Кальварійскій, Ольсядскій, Гадомовскій, Тыршклевскій и Жемелянскій.*

2-й Станъ (Шкуды): *Шкудскій, Масядскій, Шатскій, Гинтелишскій, Плотельскій, Шатейкскій, Илокскій, Пикельскій и Жидыковскій.*

3-й Станъ (Саланты): *Салантовскій, Плуцянскій, Корцянскій, Горжодовскій, Кретингенскій и Дорбянскій.*

4-й Станъ (Ворне): *Ворненскій, Лавковскій, Тверскій, Жоранскій, Контовецкій, Янопольскій, Повонденскій и Лукницкій.*

Росіенскаго уѣзда:

1-й Станъ (Кроже): *Крожскій, Кельменскій, Нежокиштанскій, Пошальскій и Колтымянскій.*

2-й Станъ (Шидловъ): *Шидловскій, Росіенскій, Лидовянскій, Гиртокольскій, Лальскій, Видуклевскій и Цытовянскій.*

3-й Станъ (Юрбургъ): *Юрбургскій, Эрвильковскій, Вомоцкій, Гаорскій, Пограмонскій и Таурогеевскій.*

4-й Станъ (Шылде): *Шылельскій, Жанковскій, Войкументскій, Гирдовскій, Стульковскій, Скавдильскій и Новемьстскій.*

5-й Станъ (Ретовъ): *Ретовскій, Андржеевскій, Вевиржанскій, Лавковскій, Реняскій, Хейдальскій и Швакинецкскій* (1).

66) Исчисленіи пространства земли подъ заселеніемъ и пустошами, полями, лугами, лѣсами, песками, болотами, водою.

Ковенская губернія заключаетъ слѣдующее количество разнаго рода земли:

Подъ усадьбами	684	квадр. вер. или	71.250	десятины
» полями	19.701	»	»	» 2.052.187 $\frac{1}{2}$ »
» лѣсами	4.863	»	»	» 506.562 $\frac{1}{2}$ »
» кустами	2.858	»	»	» 297.708 $\frac{1}{3}$ »
» лугами	4.736	»	»	» 493.333 $\frac{1}{3}$ »
» выгонами	1.467	»	»	» 152.812 $\frac{1}{5}$ »
» болотами	1.449	»	»	» 150.937 $\frac{1}{2}$ »
» пустошами, песками и дорогами	962	»	»	» 100.208 $\frac{1}{3}$ »
» водою	427	»	»	» 44.479 $\frac{1}{6}$ »

Всего . . . 37.147 квадр. вер. или 3.869.479 $\frac{1}{6}$ десятины.

Соразмѣрно съ цѣлымъ пространствомъ

Усадьбы	занимаютъ почти	$\frac{1}{100}$	часть.
Сады и огороды	»	менѣе	$\frac{1}{1000}$
Поля	»	болѣе	$\frac{1}{2}$
Лѣса	»	почти	$\frac{1}{6}$
Кусты	»		$\frac{1}{12}$
Луга	»		$\frac{1}{7}$
Выгоны	»		$\frac{1}{25}$
Болота	»		$\frac{1}{25}$
Пустошь, пески и дороги	»		$\frac{1}{36}$
Вода	»		$\frac{1}{70}$

Итакъ, болѣе половины территоріи Ковенской губерніи составляютъ воздѣланныя поля, почти $\frac{1}{4}$ лѣса съ кустами; остальную $\frac{1}{4}$ часть занимаютъ прочіе роды земли, между которыми значительнѣе луговая площадь,

(1) По свѣд. отъ Земск. Исправ., Земск. Судовъ и Становыхъ Приставовъ.

равная $\frac{1}{7}$ части всего пространства губернии. Неудобная земля [т. е. пустоши, нескв, дороги ($\frac{1}{30}$) и совершенно безплодная часть болотъ ($\frac{1}{35}$)] равняется $\frac{1}{18}$ части территории.

Слѣдующая таблица показываетъ подробное распределение земли, разнаго рода, по уѣздамъ:

Уѣздъ.	Числа о квадратных километрахъ.											Итого.
	Поля усадь- бамъ.	Поля.	Лѣса.	Кусты.	Луга.	Выгоны.	Болота.	Пустоши, пески, дороги.	Вода.			
Ковенскій	66	2,071	609	300	501	143	102	68	34			3,894
Росенскій	109	3,090	827	410	756	317	120	148	73			5,850
Тельшевскій	90	2,549	470	500	616	175	193	129	64			4,786
Шавельскій	121	3,503	902	430	774	238	320	153	45			6,486
Поневскій	97	2,710	755	300	673	196	249	153	56			5,189
Вилькомирскій	96	2,708	598	448	666	189	239	746	53			5,143
Новоалександров- скій	105	3,070	702	470	750	209	226	165	102			5,759
Итого	684	19,704	4,863	2,858	4,736	1,467	1,449	962	427			37,147
В	Т	Д	С	Я	Т	И	Н	А	Х	Ъ		
Ковенскій	6,875	215,729 $\frac{1}{6}$	63,437 $\frac{1}{2}$	31,250	52,187 $\frac{1}{2}$	44,895 $\frac{5}{6}$	10,625	7,083 $\frac{1}{6}$	3,541 $\frac{1}{2}$			405,625
Росенскій	11,354 $\frac{1}{6}$	321,875	86,145 $\frac{5}{6}$	42,708 $\frac{1}{3}$	78,750	33,020 $\frac{2}{6}$	12,500	15,416 $\frac{2}{3}$	7,604 $\frac{1}{6}$			609,375
Тельшевскій	9,375	265,520 $\frac{1}{6}$	48,958 $\frac{1}{3}$	52,083 $\frac{1}{3}$	64,076 $\frac{2}{3}$	18,229 $\frac{1}{6}$	20,104 $\frac{1}{6}$	13,437 $\frac{1}{2}$	6,668 $\frac{2}{3}$			498,541 $\frac{2}{3}$
Шавельскій	12,604 $\frac{1}{6}$	364,895 $\frac{5}{6}$	93,958 $\frac{1}{3}$	44,791 $\frac{2}{3}$	80,925	24,791 $\frac{2}{3}$	33,333 $\frac{1}{3}$	15,937 $\frac{1}{2}$	4,687 $\frac{1}{2}$			675,625
Поневскій	10,104 $\frac{1}{6}$	282,291 $\frac{2}{3}$	78,645 $\frac{5}{6}$	31,250	70,104 $\frac{1}{6}$	20,416 $\frac{2}{3}$	25,937 $\frac{1}{3}$	15,937 $\frac{1}{2}$	5,833 $\frac{1}{3}$			540,520 $\frac{1}{6}$
Вилькомирскій	10,000	282,083 $\frac{1}{3}$	62,291 $\frac{2}{3}$	46,668 $\frac{2}{3}$	69,375	19,687 $\frac{1}{2}$	24,895 $\frac{5}{6}$	15,208 $\frac{1}{3}$	5,520 $\frac{5}{6}$			535,729 $\frac{1}{6}$
Новоалександров- скій	10,937 $\frac{1}{2}$	319,791 $\frac{2}{3}$	73,125	48,958 $\frac{1}{3}$	78,425	21,770 $\frac{5}{6}$	23,541 $\frac{2}{3}$	17,187 $\frac{1}{2}$	10,625			604,062 $\frac{1}{2}$
Всего въ губернии:	71,250	2,052,187$\frac{1}{3}$	506,562$\frac{1}{2}$	297,708$\frac{1}{3}$	493,333$\frac{1}{3}$	162,812$\frac{1}{2}$	150,937$\frac{1}{3}$	100,208$\frac{1}{3}$	44,479$\frac{1}{6}$			3,869,479$\frac{1}{6}$

Примѣчаніе: Въ Ковенской губернии по настоящее время не было произведено государственнаго межеванія; а потому и предлагаемая числа не могутъ имѣть точности (стремящаяся дробн произойти отъ преращенія въ десятныи квадратныхъ верстъ, въ которыхъ былъ выраженъ пространный разнаго рода земли, по сѣдѣлымъ, полученнымъ изъ прусскихъ земель). Подобная же таблица (въ квадратныхъ верстахъ) была помѣщена въ рукописномъ Статистическомъ Описаніи Ковенской губернии г. Попова, представленномъ въ Министерство Внутреннихъ Дѣлъ и Военно-Статистическомъ Обозрѣніи Ков. губ., изданіемъ Департаментомъ Генеральнаго Штаба въ 1848 году; а также на ея данныхъ основаны лучшія статьи о Ков. губ., помѣщенные въ некоторыхъ журналахъ и газетахъ. Въ настоящую таблицу, теперь введеная, согласно вычисленію г. Академика Келлема, поправка 29 кв. в. или 3020 $\frac{1}{6}$ д., — которая отнесена къ выражению недостающаго количества земли подлѣ усадьбами.

Наибольшее количество подь заселеніемъ, воддланной земли, лѣсовъ, луговъ и болотъ—находится въ Шавельскомъ уѣздѣ; кустовъ—въ Тельшевскомъ, выгоновъ—въ Россіенскомъ, пустоши, песковъ, дорогъ и воды—въ Новоалександровскомъ. Наименѣе подь заселеніемъ, полей, луговъ, выгоновъ, болотъ, пустоши, песковъ, дорогъ и воды—находится въ Ковенскомъ уѣздѣ; лѣсовъ—всего менѣе въ Тельшевскомъ.

4) ФИЗИЧЕСКІЯ СВОЙСТВА ПОВЕРХНОСТИ.

А) КРАТКІЙ ГЕОЛОГИЧЕСКІЙ И ГЕОГНОСТИЧЕСКІЙ ОЧЕРКЪ СЪ КРАТКИМЪ ОБОЗРѢНІЕМЪ, РАСПРЕДѢЛЕНІЕМЪ И ОПИСАНІЕМЪ ГОРНЫХЪ ПОРОДЪ И ОКАМЕНЬЛОСТЕЙ, ПО ГЕОЛОГИЧЕСКИМЪ ПЕРІОДАМЪ И ФОРМАЦІЯМЪ, СЪ ПРИЛОЖЕНІЕМЪ ГЕОЛОГИЧЕСКОЙ КАРТЫ (¹).

Наблюденія глубокихъ трещинъ высокихъ горныхъ хребтовъ, или, такъ-называемыхъ, поперечныхъ горныхъ долинъ, глубокихъ, давно разработываемыхъ рудниковъ, каменно-угольныхъ копей, обрывистыхъ береговъ морей, озеръ и рѣкъ, показали, что земная кора составлена изъ различныхъ слоевъ, заключающихъ остатки растений и животныхъ въ видѣ раковинъ, костей, стволовъ, вѣтвей, коралловъ,—называемыхъ *окаменьяностями* (²).

Эти остатки, находимые въ самыхъ глубокихъ, и, слѣдовательно, въ самыхъ древнихъ слояхъ земной коры, ведутъ къ заключеніямъ о состояніи жизни на земномъ шарѣ во времена прошедшія. Въ нихъ открываются животныя и растенія, которыя уже не встрѣчаются въ тѣхъ мѣстахъ, гдѣ лежатъ ихъ древніе остовы; они свидѣтельствуютъ только о твореніи бывшемъ и исчезнувшемъ. За многія тысячи лѣтъ другія поколѣнія животныхъ населяли и моря, и лѣса сѣвера; другіе виды растений нѣкогда покрывали лѣса и горы, погребенные теперь въ глубокихъ слояхъ земной коры. Чѣмъ низшее мѣсто эти остатки занимаютъ въ земной корѣ, тѣмъ оказываются болѣе особенными; напротивъ, тѣ изъ нихъ, которые находятся въ болѣе верхнихъ слояхъ, становятся совершенно похожими на нынѣшнія растенія и животныя (³).

Все это доказываетъ яснымъ образомъ, что живыя тѣла, населявшія земную поверхность, нѣсколько разъ смѣнялись одни другими, и что самая земная кора подвергалась многимъ переворотамъ, пока достигла ны-

(¹) Для незнакомыхъ съ геологіею и геогнозіею предлагаются, мѣстами, общія дополнителныя опредѣленія.

(²) Естественная Исторія Земной Коры, Професс. С. Куторги, 1858 г., стр. 2—3.

(³) «Древности царствъ животнаго и растительнаго», Акад. Эйхвальда (Библи. для Читен. 1838 г., т. XXXI. Отд. III. стр. 77—79.

нѣвннго состоянн. Эти смѣны и образовавшіеся при этомъ слои или осадки, въ геологіи называются *системами* или *формаціями*. Каждая изъ нихъ соотвѣтствуетъ извѣстному состоянню земнаго шара, или извѣстному періоду въ его исторіи, со всеми принадлежавшими ему въ то время растеніями и животными (1).

По нѣвнннмъ понятнямъ геологіи, земную кору составляютъ слѣдующія главнѣйшія формаціи: 1) древняго образованія: *силлурійская*, *девонская*, *каменноугольная* и *пермская*; 2) вторичнаго образованія: *тріасовая*, *юрская* и *мѣловая*; 3) третичнаго образованія: *третичная* (или *молассовая*), раздѣляемая также на *эоценовую* и *неогеновую*, и 4) новаго образованія: *днлювіальная* и *аллювіальная* или *современная* (2).

Вообще, не должно предполагать, чтобы вышеизложенный рядъ пластовъ встрѣчался гдѣ-либо вполнѣ отъ первой до послѣдней; напротивъ, до-сихъ-поръ не нашли ни одного такого мѣста; всегда недостаетъ нѣкоторыхъ пластовъ, но тѣ, которые находятся другъ надъ другомъ, непременно слѣдуетъ вышеозначенному порядку (3).

Геогнозія Ковенской губерніи была, отчасти, изслѣдована бывшимъ профессоромъ виленскаго университета академикомъ Эдуардомъ Эйхвальдомъ, который отнесъ ее къ такъ-называемой системѣ *виленскихъ формацій*.

Система виленскихъ формацій, по опредѣленію ак. Эйхвальда, — состоитъ изъ граувакковаго известняка, древняго краснаго песчаника, юрскихъ и мѣловыхъ пластовъ, покрытыхъ вездѣ огромными намывными пластами (4).

Полковникъ фонъ-Ульманъ, а впослѣдствіи инженеры Корпуса Путей Сообщенія, строившіе желѣзную дорогу отъ Вильны, чрезъ Ковно, въ Пруссію, произвели, также, нѣкоторыя геогностическія изысканія въ юго-западной части этой губерніи. Профессоръ Куторга и академики: Эйхвальдъ, Гельмерсенъ и Щуровскій, въ ученыхъ своихъ сочиненіяхъ, касаясь этого края, бросали новыи свѣтъ на его геогностическое образованіе.

Основываясь на новѣйшихъ изслѣдованіяхъ, прійдемъ къ заключенію, что Ковенская губернія состоитъ изъ однихъ водяныхъ или осадочныхъ формацій: 1) *силлурійской* въ Шавельскомъ уѣздѣ къ с. отъ г. Шавель (5); 2) *девонской*, занимающей большую часть губерніи: почти весь Шавельскій

(1) Силлурійскія и девонскія рыбы въ Россіи, акад. Щуровскаго (Русск. Бесѣда т. II, ч. I, стр. 34—35).

(2) Ист. Истор. Земли Ковы, Проф. С. Куторги, стр. 225.

(3) Физич. Геог., Акад. Ланца, стр. 43—44.

(4) Геогнозія преимущественно въ отношеніи къ Россіи, соч. Акад. Эйхвальда, 1846 г. стр. 344 и 349.

(5) Естеств. Исторія Земной Ковы, Проф. С. Куторги, стр. 231. Отчетъ объ изслѣдованіи девонской полосы Европ. Россіи, Гельмерсена.

и Новоалександровскій уѣзды, значительныя пространства Поневежскаго и Тельшевскаго уѣздовъ, сѣверъ Вилькомирскаго и, отчасти, уѣздъ Россіенскій (1); 3) *юрской* по р. Вентъ (Виндавъ) въ Шавельскомъ уѣздѣ (2); 4) *третичной* (или *малассовой*), распространенной по бассейнѣ Нѣмава и въ частяхъ губерніи, прилегающихъ къ Пруссіи; слѣдовательно эта формація занимаетъ остальную часть Ковенской губерніи (3); 5) *наименныя пласты* составляютъ верхнюю покрывку большей части поверхности Ковенской губерніи (4).

Древнѣйшая формація Ковенской губерніи *силлурійская* (5), лежитъ въ Шавельскомъ уѣздѣ къ сѣверу отъ г. Шавель, простираясь на западъ до р. Виндавы, на востокъ до м. м. Покрое и Янишки, на сѣверъ до курляндской границы къ Жагорамъ (6).

Въ Европейской Россіи силлурійская формація начинается узкою полосою отъ рѣки *Слеси*, и идетъ на западъ, постепенно расширяясь, по южному берегу Ладожскаго озера, Невы и Финскаго залива въ сѣверной части Петербургской губерніи, потомъ непрерывно чрезъ всю Эстляндію до острововъ Мона, Эзеля и Даго, лежащихъ при входѣ въ Балтійское море, образуя почву этихъ острововъ. Участокъ ея находится въ отдаленіи отъ этихъ пластовъ, въ Ковенской губерніи къ сѣверу отъ Шавель. Главный составъ этой формаціи: рыхлыя глинистыя и песчаниковыя породы и известняки, которые достигаютъ значительной плотности. Гипсу, соли и каменнаго угля нѣтъ никакихъ слѣдовъ (7).

Въ Ковенской губерніи, на границѣ съ древнимъ краснымъ песчаникомъ, верхніе силлурійскіе пласты являются близъ м. Янишекъ при дер. *Жогм*, въ Шавельскомъ уѣздѣ, съ окаменѣlostями *Pentamerus borealis* и *Calatorora gothlandica*. Известнякъ, верхній членъ всей формаціи, отличается отшлифованною поверхностію и струйками на ней, какъ и близъ *Гансала*. Не-

(1) Геологическая карта Мурчисона.

(2) Геогнозія пренумул. въ отнош. къ Россіи, Ак. Эйхвальда, стр. 472 и 473.

(3) Геологическая карта Мурчисона.

(4) Естеств. Истор. Земли. Коры, Проф. Куторги и «Силлур. и девон. рыбы въ Россіи», «Эрратическія явленія» Щуровскаго (Русск. Вѣст., 1856 г., Томъ V).

(5) *Примѣчаніе*. Геологическимъ системамъ, въ настоящее время, даютъ названія большею частью историческія и географическія, заимствуя ихъ отъ тѣхъ странъ, гдѣ онѣ въ первый разъ замѣчены, описаны, или въ которыхъ имѣютъ болѣе полное образованіе, нежели во всѣхъ другихъ странахъ. Названіе силлурійской системы также историческое: оно напоминаетъ юго-западную часть Англіи, или собственно Валлисъ, страну, гдѣ эта система находится въ полнѣйшемъ развитіи, превосходно описана, и гдѣ, въ прежнее время жили *Силлур*, пзвѣстные въ исторіи по своей продолжительной борьбѣ съ Римлянами. «Силлур. и девон. рыбы въ Россіи», Щуровскаго, стр. 35 и 36.

(6) Естеств. Истор. Земли. Коры Проф. Куторги, стр. 231.

(7) Естеств. Истор. Земли. Коры, стр. 231 и 234.

далеко от Жогя, при дер. *Лизуты*, плотный, желто-бѣлый известнякъ содержитъ окаменѣлости: *Pentamerus borealis*, *Catenipora labyrinthica*, *Calamopora gothlandica*, *Cyathophyllum*, *Terebratula*, *Orthoceratites* и трилобиты (1).

Большую часть Ковенской губернии составляетъ *девонская формация*. Пласти ее покрываютъ уѣзды: почти всеъ Шавельской и Новоалександровскій, сѣверъ Вилькомирскаго, значительныя части Тельшевскаго и Новолежскаго и отчасти Росоенскій (2).

Нагдѣ въ дѣлой Европѣ девонская формация такъ не обширна, какъ въ Европейской Россіи, гдѣ площадь обнаженія ее равняется почти 7000 кв. геогр. миль (3).

Минеральный составъ девонской формации Россіи,—точно такъ, какъ и ее силлурийскій,—отличается отъ роуѣхъ европейскіхъ недостаткомъ твердыхъ и разнообразныхъ горныхъ породъ и небольшимъ развитіемъ въ высоту. Въ девонской формации въ Россіи особенно замѣчательна тѣсная связь окаменѣлостей и горныхъ породъ. Ее составляютъ рыхлые песчаники и известняки; въ первыхъ заключены раковины, во вторыхъ рыбы (4).

Богатство рыхлыхъ песчаниковъ, даятъ странамъ, гдѣ девонская формация въ Россіи обнажена, особый гидрографическій характеръ (5). Онѣ обильны болотами и озерами, съ нихъ берутъ начала многочисленныя ручьи и рѣки; въ различной степени влажная почва этихъ странъ покрыта обширными хвойными и лиственными лѣсами.

Совершенно иначе на силлурийской почвѣ, которой верхняя толща состоитъ изъ известняковъ. Атмосферныя воды пропадають въ многочисленныя трещины известняковой плиты, почва суха, на ней нѣтъ ни болотъ, ни озеръ, даже колодцы рѣдко удаются и яруды надобно копать глубоко, чтобъ вода не ушла въ щели известняковъ (6); на поляхъ огонь обыкновенныя провалы или воронки, въ которые уходятъ весеннія и осеннія воды.

Древній красный песчаникъ, принадлежащій къ девонской формации распространенъ отъ Западной Двины по Ковенской губернии (7). На земной поверхности онъ показывается въ уѣздахъ Росоенскомъ и Тельшевскомъ между мѣстечками Анджеёвомъ (Андреевомъ), Ретовомъ, Куле и Горжды (8). Въ Новоалександровскіхъ уѣздѣ на теплыхъ поляхъ ясно видѣется красный песчаникъ.

(1) Геогнозія преимущ. въ отнош. къ Россіи, стр. 367—377.

(2) Карты: Мурчисона и Куторги, приложенная къ сочин. «Естест. Истор. Земной Коры».

(3) Вест. Ист. Земн. Коры, стр. 280.

(4) Тамже, стр. 252.

(5) Примеромъ служить Ковенская губернія.

(6) Силлурийская формация къ сѣверу отъ г. Шавель представляетъ то же явленіе

(7) Геогнозія преимущ. въ отнош. къ Россіи, Лк. Эйхвальда, стр. 385—400.

(8) Рукописное Статистическое Описаніе Ковенской губернии, Попова.

Самый характеристический песчаник девонской формации находится въ Поневежскомъ уѣздѣ, около м. *Биржи*, гдѣ онъ дѣлится на огромныя плиты. Девонская почва этого уѣзда богата *гипсомъ*, который залегаеъ, подъ верхнимъ слоемъ плодородной земли, большими массами. Образуя полосу до семи верстъ шириною, онъ простирается отъ м. Помпнянъ, чрезъ мѣстечки Посволь, Криничинъ и Подбирже и въ 6-ти верстахъ отъ Биржъ, переходитъ въ Курляндію, по направленію къ Бальдону⁽¹⁾. Отъ опусканія почвы, чрезъ разрушеніе гипса, происходятъ большіе обвалы. Примѣчательнѣйшій изъ нихъ подъ названіемъ *Святой Ямы* (*Święta dziura*)⁽²⁾, образовался въ походѣ XVIII вѣка близъ дер. Монтыгалишки, въ 20 верстахъ отъ м. Биржи⁽³⁾. Въ этомъ провалѣ были корридоры между гипсовыми стѣнами, вышиною въ ростъ человѣка. Они простирались на нѣсколько десятковъ шаговъ. Вода, быстро, но неглубоко, протекавшая по дну этихъ корридоровъ, сообщалась съ другими провалами, отстоящими отъ перваго на нѣсколько верстъ. Рассказываютъ что утка пущенная въ *Святую Яму*, выплыла изъ подъ земли въ другомъ провалѣ, за двѣ версты отъ перваго.

Помѣщикъ, владѣющій имѣніемъ Подгайче, близъ *Святой Ямы*, возвращаясь изъ гостей, не узналъ своего дома, потому-что не отыскалъ воротъ двора и двухъ старыхъ деревьевъ, росшихъ одно около другаго, и провалившихся глубоко въ землю⁽⁴⁾.

Наиболѣе проваловъ встрѣчается въ окрестностяхъ дер. Малюны и мѣстечка Посволь. Здѣсь они занимаютъ пространство верстъ въ 20, и нерѣдко образуются внезапно. Близъ дер. Ковне, недалеко отъ м. Биржъ, одинъ заваль простирается на полверсты.

Полагаютъ, что въ Поневежскомъ уѣздѣ должны быть, еще не открытыя, копи каменнаго угля и соляные ключи⁽⁵⁾.

Примѣчательны мѣстные названія соляныхъ озеръ Ковенской губерніи, нынѣ болѣе не существующія; онѣ указываютъ, безъ сомнѣнія, на такую же почву и на исчезнушіе соляные ключи, подобные тѣмъ, которые нынѣ еще такъ обильно текутъ въ Старой Русѣ.

Гипсъ даетъ начало многимъ сѣрнымъ ключамъ. Эти сѣрные источники, сохраняющіе постоянную температуру $+6^{\circ}\text{R}$, находятся въ Поневежскомъ уѣздѣ, близъ г. Поневежа, мѣстечекъ: Посволь, Помпняны и деревень: Талюны, Малюны и Смердона, а также въ Новоалександровскомъ уѣздѣ, близъ

(1) Геогнозіа преимущественно въ отнош. къ Россіи, Ак. Эйхвальда, стр. 398—399.

(2) Отъ того, что вода, въ ней находившаяся была слишкомъ холодна и имѣла цѣлебныя свойства при леченіи ранъ и воспаленія глазъ.

(3) Геогнозіа преимущ. въ отнош. къ Россіи, стр. 399.

(4) Въ настоящее время Свята Яма совершенно засыпана.

(5) *Starożytna Polska*, Balińskiego, Т. III, стр. 443.

з. г. Видзы. Изъ всехъ источниковъ *Талюнский* заключаетъ въ себѣ наиболѣе сѣры. *Смердонскій* источникъ лежитъ въ 7 вер. отъ м. Биржи, на глинистой равнинѣ, дающей начало ручью *Смердону*. *Малюмскій* источникъ лежитъ тоже на глинистой почвѣ, близъ р. Муши, въ которую онъ изливаетъ свои воды.

Г. Эйхвальдъ говоритъ еще о сѣрныхъ ключахъ въ Бордянахъ и близъ м. Яново, надъ р. Вилюю въ Ковенскомъ уездѣ. Соляные ключи находятся близъ мѣстныя Понозежикъ помѣщика Корейвы, на берегахъ рѣки Невяжи, въ Ковенскомъ уездѣ и въ другихъ мѣстахъ по той же рѣкѣ. Въ самомъ Ковно нѣкоторые колодцы имѣютъ воду солоноватую ⁽¹⁾.

Въ предѣлахъ Ковенской губерніи *гипсъ* встрѣчается сѣраго, бѣлаго и бураго цвѣтовъ. Между гипсовыми пластами попадаетъ глина синеватая, черновато-сѣрая и бѣлая, а также мергель зеленовато и желтовато-сѣрый, а иногда сѣровато-бѣлый. Разноцвѣтный известнякъ покрываетъ на гипсѣ, а иногда лежитъ попеременно съ нимъ ровными пластами. Пласты такого известняка, покрывающіе гипсъ, замѣчаются при мѣстечкѣ Посволя и дер. Керданахъ ⁽²⁾. Въ окрестностяхъ дер. Керданы, лежащей на большой дорогѣ изъ м. Посволя въ м. Биржи, въ горахъ находятся гипсовые копи. Въ прежнее время мѣстные жители разрабатывали гипсъ для своей надобности, и частью для продажи, но теперь оставили. По распоряженію губернскаго начальства былъ отдѣланъ вызовъ работниковъ для разработки этихъ копей, но не нашлось ни кого.

При м. Жагорахъ Шавельскаго уезда и на берегахъ р. Муши, близъ границы съ Курляндскою губерніею, въ известнякѣ находятся гнѣзда и толкія жилы краснаго желѣзняка. Кромѣ Муши, онъ попадаетъ на берегахъ р.р. Лавенъ, Нѣмана, Мини и нѣкоторыхъ другихъ.

Красный известнякъ, со многими ядрами *Rotella microstoma*, находится близъ м. Пекроя ⁽³⁾.

Берега р. Свенты, берущей начало въ Новоалександровскомъ уездѣ, и протекающей по Вилькомирскому уезду, изобилуютъ известнякомъ, лежащимъ на гипсѣ. Въ этомъ известнякѣ фонъ-Ульманъ находилъ бурый желѣзнякъ кофейнаго, желтаго и краснаго цвѣта, сѣрный колчеданъ въ шарообразной формѣ и мѣдный колчеданъ.

Въ 1830 году академикъ Эйхвальдъ открылъ въ Ковенской губерніи одинъ отдѣльный *пратскій бассейнъ* на берегахъ р. Венты (Виндавы), око-

(1) Геогнозія преимущ. въ отношеніи къ Россіи, стр. 399.

(2) Геогнозія преимущ. въ отношеніи Россіи, Эйхвальда и рукописное Статист. Опис. Ковен. губ., Поноза.

(3) Геогнозія въ отношеніи къ Россіи, стр. 400.

ло и. Шоняны, Шавельскаго уезда. Онъ является тамъ въ видѣ небольшо- шихъ, глиняныхъ холмовъ, которыхъ составъ очень сходенъ съ оксфорд- скою глиною ⁽¹⁾.

Юрская формация относится къ вторичнымъ образованиямъ. ⁽²⁾.

Юрскіе пласты Ковенской губерніи, какъ и вообще въ Россіи, состоятъ изъ грубоверхняго желвагого песчаника съ мелкими зернами бобово- рыклы, мягки и легко разрушаются, а содержащаяся въ нихъ окаменѣло- сти весьма удобно разносятся на обширныя пространства. Орландбургскіе остатки, встрѣчающіеся около Берлина, разбросанными по этому месту, совершенно подобны находящемуся въ юрскихъ пластахъ по р. Виндзель и въ другихъ мѣстахъ Россіи ⁽³⁾.

По берегу р. Венты (Виндзель) напластованіе является слѣдующимъ образомъ: основаніе пластовъ составляетъ мелкозернистый песокъ, сѣраго или желтаго цвѣта, съ обломками бураго угля и съ тонкими прослойками черной глины, покрывающей его пластомъ болѣе одного фута толщиной. Эта глина содержитъ разные виды *Ammonites* и *Belemnites* и обугленное дерево. Надъ глиною лежитъ глинистый песокъ, переходящій въ верхнихъ частяхъ въ плотный песчаникъ желтаго цвѣта, переходящій въ верхнихъ ковой руды; онъ имѣетъ болѣе 18 фута толщины, и содержитъ въ себѣ весьма много окаменѣлостей ⁽⁴⁾.

Желтый плотный песчаникъ покрытъ сѣрымъ или желтымъ известня- комъ, содержащимъ кристаллы известковаго шпата и друны сѣраго пол- чедана. Онъ иногда переходитъ въ желвагого глинистый известнякъ, встрѣчающійся сверхъ того нерѣдко въ видѣ большихъ шаровъ, покрытыхъ желто-бурою песчанистою корою; въ немъ тѣже самыя виды окаменѣлостей и находятся куски обугленного дерева ⁽⁵⁾.

Всѣ эти пласты покрыты черною, бурою, слюдянистою глиною, свер- шенно мягкой и мѣстами похожею на лѣзную глину. Она нѣсколько жест- ность съ кислотами, рѣдко заключаетъ въ себѣ кварцовыя зерна и сверху содержитъ валуны гранита. На воздухѣ глина высыхаетъ, дѣлается сѣрою и растрескивается по всемъ направлениямъ; такъ-что отъ малѣйшаго уда- ра она раздробляется въ мелкій порошокъ.

Пласты почти горизонтальны, и едва примѣтно незначительное ихъ на- дение отъ случайныхъ причинъ.

⁽¹⁾ Ирвинъ ирствъ животнаго и растительнаго, Э. Эйвалла, стр. 98.

⁽²⁾ Ест. Истор. Земл. Коры, стр. 297.

⁽³⁾ Геогнозія прускумъ въ отношеніи къ Россіи, стр. 472.

⁽⁴⁾ Тамъ же, стр. 472, 473.

⁽⁵⁾ Тамъ же, стр. 473.

Внизъ по теченію р. Виндавы обнаруживаются почти вездѣ подобныя юрскіе пласты, а въ-особенности желтый песокъ, сѣрая и черная глина и бѣлый известнякъ съ окаменѣlostями.

Эти юрскіе пласты Ковенской губерніи образуютъ небольшой бассейнъ, состоящій изъ отдѣльныхъ маловозвышающихся холмовъ. Далекъ отъ нихъ на востокъ, по средній Россіи, развиты тѣ же пласты въ Московской губерніи, гдѣ они образуютъ большой бассейнъ, въ центрѣ котораго лежитъ Москва; а потомъ тянутся еще далѣе къ востоку (1).

Тамъ, гдѣ *Ауза* втекаетъ въ р. *Москву*, встрѣчаются въ отличительныя окаменѣlostи, подобныя наблюдаемымъ въ Попиллянахъ, Ковенской губерніи (2).

Между различными окаменѣlostями юрской, попилянкой, формацин, самую замѣчательную составляетъ *Gryphaea dilatata*. Она прямо указываетъ на оксфордскую глину. Леопольдъ фонъ-Бухъ считаетъ попилянскую формацию однимъ изъ замѣчательныхъ мѣстъ юрскихъ осадковъ: «Здѣшняя юрская формация,»—говоритъ онъ,—«можетъ служить образцомъ для всѣхъ другихъ формаций, и можетъ показать связь между юрскими пластами Европы и Азии» (3).

Юрская попилянская формация заключаетъ особенно много аммонитовъ какъ напр. *Ammonites Lamberti*, и другихъ, принадлежащихъ къ семейству *Caronaria*, *Dentata* и *Ornata*, между которыми примѣчается одинъ покрытый иглами. Кроме-того есть *белемниты*, *терebraтулы* и другія. *Грифеи* и другія двустворчатыя раковины, подходящія близко къ устрицѣмъ, также встрѣчаются около Попилляна (4).

Аммониты принадлежатъ къ отряду головоногихъ слизней и къ семейству четырехжаберныхъ (*Tetraprachniata*).

Белемниты съ древнихъ временъ были поводомъ къ различнымъ суевѣріямъ; въ нихъ видѣли чертовы пальцы, громовыя стрѣлы, и употребляли ихъ, какъ лечебное средство противъ каменнаго и страшныхъ сновъ (5). Литовцы и Жмудины называютъ белемнитовъ сосцами богини *Лаумы*, которые богъ *Оккапирмасъ* отрѣзалъ у нее за преступленіе, и изрѣзавъ на малкія части, разбросалъ по землѣ (6).

Семья белемнитовъ занимаетъ средину между голыми двужаберными и раковинными четырехжаберными головоногими слизнями. Раковина, вполнѣ

(1) Геогнозія въ отнош. къ Россіи стр. 474.

(2) Тамъ же, стр. 476.

(3) Тамъ же, стр. 473—476 и Руководство къ Геогнозіи, Солодова, стр. 150—151.

(4) Древности царствъ животнаго и растительнаго, стр. 98.

(5) Естеств. Истор. Земли. Кору, стр. 346.

(6) Черты изъ Исторіи и жизни Литовскаго народа, издав. Вилон. Статистич. Комит. стр. 88—89.

сохранившаяся, состоитъ изъ трехъ частей: жожень, ложка и щитка. Ножны есть именно та часть, которая въ ископаемомъ состояніи обыкновенно сохраняется и въ народѣ известна подъ названіемъ сосцевъ богини Лауны.

Третичная формація занимаетъ въ Ковенской губерніи слѣдующія пространства уѣздовъ: большую часть Россіенскаго, западъ Тельшевскаго, югъ Поневежскаго, Ковенскій, значительную часть Вилькомирскаго и юго-западную, пограничную съ этимъ уѣздомъ, околичность Новоалександровскаго (1).

Эта формація состоитъ изъ песковъ и глинъ, между пластами которыхъ лежатъ темкія прослойки бурого угля или лигнита и даже очень мало измѣненные стволы хвойныхъ деревьевъ; янтарь лежитъ въ этихъ прослойкахъ и иногда подъ корою того дерева, изъ котораго вытекалъ. Отдѣльно лежащіе куски янтара бывають каплями, нитями или широкими, круглыми лепешками, такъ, какъ эта смола вытекала изъ дерева и омертвѣла. Въ янтаре обыкновенно встрѣчаются небольшія частицы растений, жуки, бабочки, муравьи, пауки (2).

Янтарь въ изобиліи выбрасывается моремъ подлѣ Полангева, Курляндской губерніи, близъ границы Ковенской, и находится въ озерѣ Лукниты близъ м. Ворне, Тельшевскаго уѣзда (3). Онъ попадаетъ различной величины кусками на поверхности уѣздовъ Тельшевскаго, Россіенскаго, Ковенскаго, гдѣ особенно встрѣчался на берегахъ Нѣмана, при устройствѣ желѣзной дороги, а также въ частяхъ Вилькомирскаго и Поневежскаго уѣздовъ.

Наблюденія нижешера Соболевскаго надъ образцами грунта, вынутаго при прорытіи, въ окрестностяхъ г. Ковно, опускныхъ колодезѣвъ, для устройства тоннели на ковенско-прусской желѣзной дорогѣ, — показали, что верхній слой этой формаціи, почти 3 саж. толщиной, составляетъ красная глина, на ощупь очень нѣжная, которая, по мѣрѣ углубленія переходитъ въ сѣрую. Глина сѣраго цвѣта уже болѣе богата пескомъ, и даже въ нѣкоторыхъ мѣстахъ переходитъ въ глинистый песчаникъ. Средній слой глины содержитъ много белемнитовъ. Подъ сѣрой глиной залегаетъ слой желтаго песку, переходящаго, на известной глубинѣ, въ чистый бѣлый кварцовый песокъ. Въ нижнихъ пластахъ глины, найдены незначительные куски янтара и на разныхъ глубинахъ эрратическіе валуны. Удаляясь отъ тоннели, пласты глины мало-по-малу утоняются, и потомъ сливаются въ

(1) Геологическая карта Мурчисона.

(2) Естеств. Исторія Земли. Коры, стр. 375. Профессоръ Куторга называетъ эту формацію *формаціею янтара*.

Геогнозія въ отнош. Россіи, стр. 536—537.

(3) *Starożytna Polska*, т. III, стр. 478.

одниъ слоей не болѣе полутора фута толщиною. Недалеко отъ деревни *Бесе* (1) верхній слой глины не превосходитъ 0,5 фута; подъ нимъ найдены мамонтины зубы и рога большого оленя.

По нижнимъ частямъ р. Вилии простираются также пласты третичной формации, состоящiе изъ перемежающихся пластовъ глинъ, мергелей и известняка; тамъ попадаются гнейсы кругляками, но не въ такомъ количествѣ какъ гранитъ. Въ мѣстахъ покрытыхъ известью находится множество окаменѣлостей. Известковые камни извѣстны у жителей подъ названiемъ печныхъ; потому что употребляются при кладкѣ печей. Гипсовая глина, добываемая на берегахъ Вилии, поступаетъ на гончарныя издѣлiя.

Ковенская губернiя, не заключая первобытныхъ горъ или скалъ, усѣяна множествомъ камней различныхъ горныхъ породъ, ей не принадлежащихъ. Это граниты, гнейсы, диориты, порфиры; т. е. такія горныя породы, которыя могли быть произведенiемъ огневой или плутонической силы. Такіе камни называются *эратическими* или *заносными валунами* (*bloes erratiques*), въ отличiе отъ обыкновенныхъ валуновъ, которые находятся въ рѣкахъ, и переносятся ими въ различныя мѣста.

Эратическіе валуны суть выходцы изъ Скандинавіи, которая покрыта горами эратического щебня, называемаго тамъ *эзирами* (*Oeser*). Какою движущею силою они перенесены сюда?

Скандинавія до извѣстной высоты находилась нѣкогда подъ водою, и была выдвинута изъ нея внутренними или плутоническими силами. Надо полагать, что поднятiя Скандинавіи каждыиъ разъ происходили весьма быстро. Они-то, какъ думаетъ Мурчисонъ, и были причиною образованiя тѣхъ всеокрушающихъ волнъ, которыя играли такую важную роль въ эратическихъ явленiяхъ. Щебень, стремительно сбрасываемый съ поднятой части дна, вступалъ въ сферу расходящихся волнъ и, вмѣстѣ съ ними съ изумительною быстротою долженъ былъ нестись въ образовавшiяся при этомъ низменности. Когда втеченіи времени вся сѣверная половина Россiи и Германiя медленнымъ поднятiемъ тѣхъ же силъ вышли изъ воды, и образовали материкъ, съ тѣмъ вмѣстѣ вышли внаружу и эратическіе валуны (2). Замѣчательно, что мѣстами, въ Ковенской губерни валуны покрываютъ цѣлыя поля, между тѣмъ, какъ самыя ближайшія къ этимъ мѣстамъ окрестности совершенно не имѣютъ ихъ; напр. въ Россiенскомъ уѣздѣ въ окрестностяхъ м. Кроже находится очень мало подобныхъ камней; но въ разстоянiи не болѣе одной мили, близъ Колтынянъ и Корклянъ,

(1) На лѣвомъ, августовскомъ, берегу Нѣмана при *Наполеоновой* горѣ, противъ дер. *Байбалы*, Ковенскаго уѣзда.

(2) «Эратическія явленiя», Г. Щуровскаго (Русс. Вѣст., 1856 г., Т. V.)

вся поверхность усыпана камнями. На глинистой почвѣ, близъ м. м. Датнова и Кейданъ и бѣльшей части Тельшевскаго уѣзда также очень рѣдко можно встрѣтить эти камни. Напротивъ того, на глинистой почвѣ Шавельскаго уѣзда и въ особенности въ долинахъ рѣкъ, валуны попадаются весьма часто. Вообще, камни встрѣчаются очень рѣдко на равнинахъ песчаныхъ и глинистыхъ, простирающихся отъ одной до нѣсколькихъ миль; долины же, залегающія между холмами и руслами рѣкъ, наиболѣе ими усыяны ⁽¹⁾. Примѣромъ служатъ Новоалександровскій и Вилькомирскій уѣзды.

Во многихъ мѣстахъ песокъ покрываетъ глинистые пласты или мергельную землю бѣловатаго цвѣта; подъ глиною обыкновенно лежитъ крупный зернистый песокъ (хрящъ, дресва, гравій), смѣшанный съ небольшими камешками и смоченный водою, или тонкій слой зернистаго песчаника, въ которомъ кварцовыя зерна соединяются углекислою известью и образуютъ твердый камень. При переходѣ холмовъ въ равнины, лежатъ супески (пески съ примѣсью глины) и суглинки (глина съ значительною примѣсью песку).

Очень часто замѣчается такой порядокъ относительно соединенія здѣшнихъ возвышеній; близъ глинистыхъ или песчаныхъ возвышеній, между которыми протекають рѣки, обыкновенно находится равнина, усыпанная валунами (булыжникомъ); потомъ слѣдуетъ болѣе или менѣе обширная равнина, имѣющая мало камней, за нею опять горы и т. д. попеременно ⁽²⁾.

Правительство извлекло драгоценную пользу изъ обильно разбросанныхъ гранитныхъ и другихъ крѣпкихъ породъ камней, устройствомъ тауроггенско-рижскаго и ковенско-динабургскаго шоссе. Тамъ же матеріаломъ пользовались при постройкѣ виндавскаго канала, а нынѣ устройствомъ набережной по правому берегу Нѣмана.

Въ старину этотъ камень употребляли на постройку замковъ и крѣпостныхъ стѣнъ; нынѣ помѣщики устраиваютъ изъ него прочные, огромныхъ размѣровъ, хлѣбные магазины; а также въ городахъ и мѣстечкахъ дѣлають мостовыя.

Отличительный характеръ нѣманскаго побережья составляютъ возвышенности и крутизны съ обрывами; въ составъ ихъ входитъ болѣею частью красноватая глина, смѣшанная съ пескомъ и частицами мергеля и извести, которыя тянутся въ видѣ жилъ. Песокъ на побережьѣ Нѣмана, какъ и вездѣ, наносный ⁽³⁾.

(1), (2) и (3) Рукопись. Статистич. Описан. Ковен. губ., Попова.

Б) ОРОГРАФІЯ.

а) Общій очеркъ, съ изображеніемъ главнаго характера, пространствъ гористыхъ или возвышенныхъ, равнинныхъ, лѣсныхъ, песчаныхъ, болотистыхъ.

Ковенская губернія представляетъ мѣстность, замѣтно возвышенную на юго-востокѣ и въ центрѣ; отсюда, покатую: къ сѣверу, куда бѣгутъ, вытекающіе здѣсь, притоки Курляндской—Аа и рѣки Венты или Виндавы,— и къ югу—къ Нѣману, въ который прямо или косвенно изливаются, здѣсь же берущія начало, рѣки: Свента, Невяжа, Дубисса, Митва, Юра и другія.

На юго-востокѣ и сѣверо-западѣ Ковенская губернія чрезвычайно холмиста; но ея возвышенія нигдѣ не доходятъ до высоты горъ и принадлежать къ позднѣйшему или наносному образованію. Образую иногда цѣлыя гряды, эти холмы служатъ раздѣльными линіями рѣчныхъ бассейновъ. Такъ, гряда подобныхъ холмовъ, въ Новоалександровскомъ уѣздѣ, отдѣляетъ западно-двинскій бассейнъ отъ нѣманскаго. Но, преимущественно, холмы и возвышенія дѣлаются болѣе замѣчательными въ западной части губерніи. Тамъ, Тельшевскій уѣздъ весь покрытъ холмами, состоящими преимущественно изъ песчаныхъ наносовъ.

Мѣстность, сопровождающая большую часть теченія рѣкъ, рѣчекъ и ручьевъ Ковенской губерніи, принимаетъ, также, видъ совершенно гористый; но вообще за нагорными берегами простирается равнина. Текуція воды являются вездѣ, гдѣ есть возвышенія. Озера Новоалександровскаго уѣзда окружены горами и холмами, и оттого имѣютъ, болѣею частію, берега сухіе.

Равнины Ковенской губерніи представляются во всѣхъ ея частяхъ; обширнѣйшія изъ нихъ лежатъ въ Шавельскомъ, Поневежскомъ уѣздахъ и сѣверной части Новоалександровскаго. Тамъ онѣ имѣютъ характеръ мѣстности пересѣченной рѣками, рѣчками, отдѣльными грядами невысокихъ холмовъ, небольшими лѣсами, рощами, перелѣсками, кустами,— между которыми разсѣяны мѣстечки и небольшія деревни съ отдѣльными застѣнками, фольварки и дворы помѣщиковъ. Въ остальной части губерніи равнины имѣютъ характеръ болѣе закрытый: то нагорными берегами рѣкъ и обширными лѣсами, какъ въ уѣздахъ Ковенскомъ, Россіенскомъ, Вилькомирокомъ и южной части Поневежскаго; то крутыми холмами, поросшими густымъ кустарникомъ и отчасти лѣсами, какъ въ уѣздахъ Тельшевскомъ и болѣею частью Новоалександровскаго. Тутъ равнины не достигаютъ значительнаго протяженія.

Въ частяхъ равнинъ, гдѣ онѣ склоняются къ рѣкѣ или озеру, а также

гдѣ имѣютъ мѣстность низменную, разстилаются луга; остальная, ихъ часть занята полями и выгонами.

Эрратическіе валуны (булыжникъ) мѣстами покрываютъ обширныя пространства и равнинъ, и холмовъ. Бѣольшая часть Новоалександровскаго уѣзда, въ буквальномъ смыслѣ, засѣяна этими камнями. Въ другихъ уѣздахъ они занимаютъ только нѣкоторыя, отдѣльныя мѣста.

Ковенская губернія, лежащая на склонахъ равнинъ, простирающихся отъ пинскихъ болотъ къ Балтійскому морю и далѣе въ Померанію и Восточную Пруссію, не заключаетъ обширныхъ, бесполезныхъ, низменныхъ и болотистыхъ пространствъ, подобно сосѣднимъ губерніямъ: Виленской, Витебской, Августовской, юго-восточной Курляндіи (Семигаліи) и провинціи Восточной—Пруссіи. Сырыя мѣста и болота, по возвышенному положенію и малолюсью западной и восточной частей губерніи, весьма рѣдки.

Низменные пространства Ковенской губерніи покрыты лѣсами. Отъ пересѣчены множествомъ рѣкъ и рѣчекъ, сопровождающихся обширными лугами. Эти рѣки имѣютъ сообщеніе съ окрестными болотами, и, оттого, весною производятъ значительные разливы, затрудняющіе сообщеніе между селеніями, лежащими на низменныхъ мѣстахъ. Значительная низменная равнина занимаетъ пространство пограничныхъ частей уѣздовъ: Поневежскаго, Вилькомирскаго и Ковенскаго; къ югу отъ г. Поневежа она ограничивается теченіемъ рѣкъ Невяжи и Свенты. Эта равнина покрыта бѣольшею частію густымъ лѣсомъ, изрѣзана рѣками и ручьями, заключаетъ нѣсколько озеръ. На ней разсѣяны мѣстечки, господскіе дворы, деревни и отдѣльныя застѣнки, связанные дорогами: почтовою — изъ Вилькомира, черезъ станціи Щенсливскую, Малинскую, въ Поневежь, и проселочными.

Остальныя низменные пространства въ связи съ болотами и лежатъ, бѣольшею частію, по границамъ Ковенской губерніи отъ Курляндской, Виленской и Пруссіи. Такъ, болотистыя низменности тянутся: въ сѣверо-западной части Шавельскаго уѣзда отъ р. Венты (Видавы) къ курляндской границѣ; въ сѣверо-восточной части уѣзда Поневежскаго; въ Новоалександровскомъ—по сосѣдству съ диснинскими болотами; въ юго-западной части Россіенскаго низменное пространство, покрытое значительными болотами, есть продолженіе болотистой равнины, при устьяхъ р. Мемеля (Нѣмана). Начиная отъ Россіи, по направленію къ западу, непрерывно тянется низменная плоскость на пространство около одной квадратной миліи. Она состоитъ изъ тонкаго слоя глины съ чернеземомъ, который несомнѣнно способенъ къ плодородію, но низменному своему положенію. По направленію къ юго-западу, эта площадь, постепенно дѣлаясь влажнѣе, покрывается лѣсомъ, состоящимъ изъ различныхъ породъ: бе-

резника, ели, осины и нерѣдко дуба. Лѣсъ этотъ доходить до праваго берега Измана и прусской границы, на пространство отъ м. Юрбурга до м. Таурогена.

Низины Ковенской губерніи, въ особенности, гдѣ преобладаютъ болота, менѣе воздѣланы, менѣе населены, болѣе лѣсисты остальной части губерніи. Многія изъ болотъ, недоступныя въ дождливое время, высыхаютъ совершенно въ жаркое лѣто; тогда изсыкаетъ и большая часть рѣчекъ, которыя ими питаются. На болотахъ обыкновенно растутъ тонкій, не выше 5-ти или 6-ти сажень, лиственный лѣсъ, въ которомъ преобладаетъ береза; а на мѣстахъ недоступныхъ, тонкій, въ ростъ человекъ, сосныя или можжевельникъ, перемежаемый съ лишайми и мхомъ.

Въ прежнее время, часть Литвы и Жмудь, составляющіе нынѣ Ковенскую губернію, славилась обширными и непроходимыми лѣсами, пущами, по которымъ сообщенія производились только посредствомъ разныя трактовъ, унизанныхъ селеніями. Тенерь, съ увеличеніемъ населенія, хотя эти пущи истреблены, превращены въ поля, луга, выгоны; но при всемъ томъ лѣса занимаютъ 814,547 десятинъ земли или болѣе четвертой части пространства губерніи.

Хвойные лѣса преобладаютъ въ уѣздахъ: Ковенскомъ, Шавельскомъ, Новоалександровскомъ и Россіенскомъ, а лиственные—въ Вилькомирскомъ, Поневежскомъ и Тельшевскомъ (1).

Лѣса сосновые, всегда растущіе на песчаномъ и твердомъ грунтѣ, какъ бы самою природою расчищены. Тамъ почти не растутъ кустарникъ, только мохъ и небольшой можжевельникъ. Эти деревья, по своему свойству пускаютъ вѣтви только при вершинахъ. Во всякое время года почва этихъ лѣсовъ суха; ея поверхность еще болѣе укрѣпляется отъ нападающихъ сосновыхъ шишекъ. Обыкновенно, сосновые лѣса изрѣзаны большими и проселочными дорогами. Пространства, покрытыя лѣсами лиственными, а въ особенности, еловыми, загромаждены отростками этихъ деревъ, кустарниками, высокою травою; вѣтви деревъ сплетаются и тѣмъ увеличиваютъ густоту лѣса. Нерѣдко онѣ заключаютъ тони и болотистыя мѣста. Сообщеніе по такимъ лѣсамъ затруднительно.

Пески не составляютъ непрерывнаго протяженія въ Ковенской губерніи; но находятся въ разныхъ мѣстахъ, въ большемъ или меньшемъ количествѣ. На поляхъ, по холмамъ и равнинамъ, они перемежаются съ черноземомъ, глиною или съ булыжникомъ, и уменьшаютъ своимъ присутствіемъ плодородіе почвы. На дорогахъ пески составляютъ смѣсь, то съ глиною,

(1) Новикій. Газета Лѣсоводства и Охоты, 1855 г., № 49.

тѣ съ мелкими камнями, и затрудняютъ прозвѣдъ Балтійское наморье, за предѣлами Ковенской губерніи, начиная отъ Полангена до Мемеля и Куришъ-гафа, состоитъ изъ сыпучихъ песковъ и дюнь, совершенно безплодныхъ, верстѣ на 7 отъ моря, покрытыхъ боромъ и можжевельникомъ. Въ Ковенской губерніи сыпучіе пески лежатъ по берегамъ Нѣмана, переносясь съ мѣста на мѣсто во время дуновенія вѣтровъ. Въ Новоалександровскомъ уѣздѣ песчаная почва занимаетъ большую его территорію. Многія озера окружены песчаными дюнами. Такъ, въ м. Браславѣ, лежащемъ при большомъ озерѣ Дриваты, возвышаются цѣлыя песчаныя горы изъ сыпучаго песку, лишенныя всякой растительности. Вообще нѣтъ уѣзда, который не заключалъ бы участковъ песчаныхъ, на дорогахъ или на поляхъ.

б) Исчисленіе возвышенныхъ точекъ и опредѣленіе по нимъ средней барометрической высоты разныхъ мѣстностей надъ уровнемъ моря.

По опредѣленію возвышенія разныхъ пунктовъ Ковенской губерніи надъ уровнемъ Балтійскаго моря, сдѣланному офицерами Генеральнаго Штаба, во время производства, съ 1816—1822-й годъ, тригонометрической съемки Виленской губерніи (заключавшей тогда и нынѣшнюю Ковенскую),—возвышеннѣйшіе пункты представляются въ Новоалександровскомъ уѣздѣ ⁽¹⁾. Гора *Пеликальме*, въ 3-хъ верстахъ отъ м. Тауругине, достигаетъ 117,6 сажень или 823,5 англійскихъ футовъ; *Пралкума*, въ 8-ми верстахъ къ юго-западу отъ м. Соложи, возвышается на 789,7 англійскихъ футовъ или 112,8 сажень. Подобной же высоты пунктъ *Медельгола* (766,4), лежащій въ Росоіенскомъ уѣздѣ къ сѣверо-западу отъ м. Колтынянъ и гора *Шатрія*, достигающая 106,5 саж. или 745,9 англ. фут., въ 2½-хъ версты отъ м. Лукянки Шавельскаго уѣзда. Въ Ковенскомъ уѣздѣ высшій пунктъ есть *Пошмле*,—въ сѣверной части уѣзда, въ 4¼ верстахъ къ юго-западу отъ м. Гринкишки,—имѣющій 433,2 англ. фута или 61,8 саж. надъ уровнемъ моря; другой—*Зеленая гора*, въ самомъ городѣ Ковно. Высота ея надъ поверхностію воды въ рѣкѣ Нѣманѣ, 25,5 сажень, а надъ уровнемъ Балтійскаго моря 52,25 с. или 365,7 англ. футовъ ⁽²⁾. Почти такая же высота горы *Манкумы*, имѣющей 51,75 саж. или 362,3 фут. въ томъ же уѣздѣ въ 12¼ вер. къ сѣверо-востоку отъ м. Жеймы. Въ Вилькомирскомъ уѣздѣ

⁽¹⁾ Свѣдѣнія о возвышеніи всѣхъ пунктовъ заимствованы изъ Зависокъ Военно-Топографическаго Депо; 1843 г. ч. VIII, гл. X и 1851 г. ч. XIII.

⁽²⁾ Барометрическое нивелированіе высшей точки Зеленой-горы произведено инженеръ-поручикомъ Самборскимъ 25 марта 1856 года.

многія возвышенности превосходятъ высоты пограничныхъ уѣздовъ Ковенскаго и Поневежскаго. Значительнѣйшая изъ нихъ, *Створяны*, въ 4-хъ вер. къ югу м. Оникшты, — имѣетъ 646,5 футовъ или 92,3 саж.

Въ Поневежскомъ уѣздѣ, покрытомъ равнинами и низменностями, находятся самыя незначительныя высоты, и то въ нагорныхъ берегахъ рѣкъ, пересекающихъ этотъ уѣздъ въ различныхъ направленіяхъ. Самая высшая точка, въ м. Ляшковѣ, достигаетъ только 39,1 саж. или 274,3 англ. фута.

Холмистый Тельшевскій уѣздъ занимаетъ четвертое мѣсто, въ ряду уѣздовъ губерніи, по величинѣ своихъ горъ. Высота *Лопатице*, лежащая въ 1½ верстѣ на сѣверо-востокъ отъ м. Тверь, имѣетъ 687,5 фут. или 98,2 саж. Прочіе же нѣсколько менше значительныя пункты этого уѣзда, находятся въ главномъ хребтѣ *тельшевскихъ* горъ.

При окончаніи тригонометрической съемки Виленской губерніи, въ 1822 году, подъ начальствомъ генераль-лейтенанта Теннера, офицерами Генеральнаго Штаба опредѣлено слѣдующее число возвышенныхъ точекъ въ уѣздахъ, имѣя составляющихъ Ковенскую губернію:

Въ Ковенскомъ	уѣздѣ . . .	7	высотъ ⁽¹⁾ .
» Вилькомирскомъ	» . . .	3	»
» Новоалександровскомъ	» . . .	17	»
» Поневежскомъ	» . . .	5	»
» Шавельскомъ	» . . .	6	»
» Тельшевскомъ	» . . .	12	»
» Россиенскомъ	» . . .	5	»

Итакъ, наибольшее число ихъ опредѣлено въ гористыхъ частяхъ губерніи, — Новоалександровскомъ и Тельшевскомъ уѣздахъ.

Принимая въ соображеніе данныя объ опредѣленныхъ возвышенныхъ пунктахъ губерніи, можно прийти къ заключенію, что болѣе поднята юго-восточная часть губерніи или южная часть Новоалександровскаго уѣзда, служащая продолженіемъ возвышенной части Свенцянскаго уѣзда (Виленской губерніи), и наполненная отрогами горъ, которыя тянутся чрезъ Виленскую губернію.

Близъ самой границы Новоалександровскаго уѣзда лежатъ высоты Свенцянскаго уѣзда, превосходящія самыя возвышенныя пункты Ковенской губерніи; это *Яковщизна*, въ 5-ти верстахъ на юго-востокъ отъ м. Давгелишекъ, имѣющая 958,4 англ. футовъ и *Заборцы*, сѣверо-западнѣе Яковщизны, въ 941,3 фут.

(¹) 8-й пунктъ Зеленая-гора, опредѣленная г. Самборскимъ.

Принимая въ соображеніе величину возвышенностей восьми опредѣленныхъ пунктовъ ⁽¹⁾ южной, озеристой части Новоалександровскаго уѣзда, — окажется, что средняя барометрическая высота этой части губерніи, надъ уровнемъ моря равняется 658,1 англ. фут. или 94 сажокамъ. Къ сѣверу она постепенно спускается къ низменностямъ Курляндіи, какъ показывается и направленіе теченія рѣкъ Намшека и Муши съ ихъ притоками.

По опредѣленнымъ девяти пунктамъ ⁽²⁾ сѣверной половины Новоалександровскаго уѣзда, барометрическая высота этой части представляется только въ 384,8 англ. фут. или 54,9 саж. надъ уровнемъ Балтійскаго моря.

Еще менѣе возвышено надъ уровнемъ моря плато, заключающее бассейнъ рѣки курляндской Ла, или сѣверныя части Поневежскаго и Шавельскаго уѣздовъ. Средняя барометрическая его высота, выведенная изъ вычисления семи опредѣленныхъ пунктовъ ⁽³⁾, равняется 220,9 англ. фут. или 33,2 саж.

Возвышеннѣйшую часть на западѣ губерніи составляютъ *тальмисскія* горы, главный хребтъ которыхъ тянется отъ м. Ворно, къ сѣверу, между

(¹) Видзы.....	598,3	англ. фут.
Дрисматы	533,3	» »
Тыльма	498,5	» »
Аукштаки	649,7	» »
Межвиле	668,6	» »
Подкальне.....	704,8	» »
Праткуны	789,7	» »
Пелкальне	823,5	» »
	<u>5266,4</u>	
	8	= 658,1.

(²) Гаюзиньки.....	478,9	англ. фут.
Датэюны	538,7	» »
Карпшки	417,1	» »
Киндерты.....	454,4	» »
Понедожи.....	325,9	» »
Попели	261,0	» »
Петрейки.....	286,7	» »
Якшты	309,1	» »
Полавень	391,9	» »
	<u>3463,7</u>	
	9	= 384,6

(³) Бутюны	198,7	англ. фут.
Довяны	234,9	» »
Посулаты.....	164,3	» »
Груше	238,0	» »
Лауксайце.....	157,0	» »
Ликковъ.....	274,3	» »
Ступуры	279,7	» »
	<u>1546,9</u>	
	7	= 220,9.

м. Плулгяны и г. Тельши, мимо Иллокъ и Жидыкъ, въ Курляндію ⁽¹⁾. Средняя барометрическая высота этого хребта, опредѣленная по пяти пунктамъ ⁽²⁾, есть 588,4 англ. фут. или 84 саж.

Общая поверхность Тельшевскаго уѣзда, возвышенная со стороны Шавельскаго и Россіенскаго уѣздовъ, въ средней части, гдѣ проходятъ тельшевскія горы, ностепенно опускается на западъ и сѣверо-западъ къ Балтійскому морю, какъ показываетъ направленіе теченія рѣкъ: Венты (Виндавы), Бартавы и Миніи, съ ихъ притоками. Крайній, пограничный въ Курляндіи пунктъ, на западъ Тельшевскаго уѣзда (въ 3-хъ вер. отъ гран.), *Свента*, недалеко отъ моря, достигаетъ только 35,8 англ. фута или 5,1 саж. Средняя барометрическая высота Тельшевскаго уѣзда, опредѣленная изъ двѣнадцати пунктовъ ⁽³⁾, равняется 420,8 англ. фут., или 60,1 сажень надъ уровнемъ моря.

Въ Россіенскомъ уѣздѣ возвышенна часть пространства, пограничнаго съ уѣздами Тельшевскимъ, Шавельскимъ и Ковенскимъ, остальная же наполнена равнинами и низменностями.

На сѣверѣ этого уѣзда опредѣлены: высота м. *Хейдданъ*—504,1 фут. и одинъ изъ возвышеннѣйшихъ пунктовъ всей губерніи *Медвѣйгола*—766,4; близъ шавельской границы *Кнаше*,—639 фут. На восточной сторонѣ Россіенскаго уѣзда высота м. Шидлово—507,4 и *Норгелишки* 427 фут. въ 6-ти верстахъ на сѣверо-западъ отъ м. Бетиголы. Въ остальныхъ частяхъ губерніи, по недостатку данныхъ нельзя опредѣлять средняго возвышенія мѣстности.

(1) Карта Запад. Россіи генер. лейт. Шуберта, листъ XXI.

(2) Лопайце	687,5	англ. фут.
Эйтентайце	647,1	» »
Гудело	560,4	» »
Жаирблайце	581,1	» »
Петрайце	465,9	» »
	<u>2942.</u>	
	5	= 588,4.

(3) Петрайце	465,9	англ. фут.
Рущуне	161,3	» »
Рупейки	448,1	» »
Гудели	560,4	» »
Эйтентайце	647,1	» »
Жаирблайце	581,1	» »
Лопайце	687,5	» »
Грабшце	266,3	» »
Тарандзе	178,1	» »
Якубово	168,2	» »
Жвагнии	483,6	» »
Лепайце	402,7	» »
	<u>5050,3</u>	
	12	= 420,8.

Всѣ вышеприведенные выводы основаны на нижеслѣдующей таблицѣ барометрическаго нивеллированія.

ТАБЛИЦА БАРОМЕТРИЧЕСКАГО НИВЕЛЛИРОВАНІЯ (*).				
Узлы.	Списокъ высотъ мѣстъ надъ поверхностію Балтійскаго моря.	Широта.	Долгота по парижскому меридіану.	Высота въ англійскихъ футахъ.
Новоалек.	1 Пелкальне.....	55° 24' 52"	23° 28' 14"	823,5
Новоалек.	2 Праткуны.....	55 32 19	23 44 24	789,7
Россіен.	3 Медвѣйгола.....	55 37 47	20 2 55	766,4
Шавельс.	4 Шатрія.....	55 52 25	20 13 6	745,9
Новоалек.	5 Подкальне.....	35 34 53	23 30 14	704,8
Тельшев.	6 Лопайце.....	55 45 26	19 50 10	687,5
Новоалек.	7 Мажвилі.....	55 44 24	23 38 13	668,6
Новоалек.	8 Аукштокале.....	55 42 19	23 59 46	649,7
Тельш.	9 Эйтентайце.....	56 2 1	19 48 5	647,1
Вилькомир.	10 Створянце.....	55 29 22	22 48 38	646,5
Россіен.	11 Кнаше.....	55 41 10	20 34 38	639,0
Шавельск.	12 Шавляны.....	55 38 48	21 4 52	602,8
Шавел.	13 Гирники.....	55 51 52	20 41 39	600,0
Новоалек.	14 Видзы.....	55 25 19	24 17 25	598,3
Вильком.	15 Больники.....	55 17 0	22 48 51	595,7
Тельш.	16 Жвирблайце.....	55 58 18	19 30 22	581,1
Вильком.	17 Конгеды.....	55 6 33	22 26 32	562,2
Тельш.	18 Гуделе.....	56 8 10	19 30 25	560,4
Новоалек.	19 Датзюны.....	55 55 21	23 23 48	538,7
Новоалек.	20 Дрысвяты.....	55 35 3	24 21 2	533,3
Россіен.	21 Шидловъ.....	55 31 52	20 53 5	507,4
Россіен.	22 Хвейданы.....	55 34 3	19 40 47	504,1
Новоал.	23 Тымжа.....	55 39 43	24 13 46	498,5
Тельшев.	24 Жвагнии.....	55 44 34	19 20 56	483,6
Новоалек.	25 Гавашишки.....	56 8 49	23 11 27	478,9
Тельшев.	26 Петрайце.....	56 20 25	19 35 53	465,9
Новоалек.	27 Киндерты.....	55 46 30	22 46 8	454,4
Тельшев.	28 Рупейки.....	56 10 36	19 47 40	448,1
Ковенск.	29 Пошле.....	55 31 38	21 14 6	433,2
Россіен.	30 Норгеланшки.....	55 21 30	21 5 6	427,0
Новоалек.	31 Каришки.....	55 54 11	23 5 51	417,1
Шавел.	32 Шипцли.....	56 5 31	20 48 44	402,4
Тельшев.	33 Лепайце.....	56 38 15	19 18 9	402,7
Новоалек.	34 Полавень.....	55 48 14	22 32 32	391,9

(*). Записки Военно-Топогр. Депо, 1851 г., часть XIII.

Ковен.	35 Зеленая гора.....	'	'	365,7
Шавел.	36 Селяны.....	56° 1' 7"	20° 32' 56"	365,2
Ковен.	37 Манкуны.....	55 13 15	22 4 26	382,3
Ковен.	38 Лаздины.....	55 22 41	21 22 15	337,5
Ковен.	39 Рыжки.....	55 4 17	21 53 31	331,4
Новоалек.	40 Пошедели.....	56 1 46	22 53 5	325,8
Ковен.	41 Гучкомне.....	55 9 39	21 16 12	325,7
Новоалек.	42 Якигты.....	55 55 58	22 48 26	309,1
Новоалек.	43 Петрейки.....	55 58 4	22 38 45	286,7
Шавел.	44 Ступуры.....	56 7 41	21 14 49	279,7
Понев.	45 Лявковъ.....	56 5 8	21 38 9	274,3
Тельш.	46 Грабшице.....	55 57 33	19 11 22	266,3
Новоалек.	47 Попели.....	56 7 11	22 39 51	261,0
Понев.	48 Груше.....	56 7 13	21 52 56	238,0
Помаг.	49 Доляны.....	55 58 26	22 10 49	234,9
Ковен.	50 Гельны.....	55 8 35	21 38 40	207,6
Ковен.	51 Сиротышки.....	55 20 39	21 38 43	199,1
Понев.	52 Бутнюны.....	56 7 8	22 23 25	198,7
Тельш.	53 Тарвидзе.....	55 58 14	18 54 20	178,1
Тельш.	54 Якубово.....	55 49 52	18 58 46	168,3
Понев.	55 Ишулаты.....	55 55 54	21 54 4	164,3
Тельш.	56 Ружуне.....	56 17 9	19 13 43	161,3
Понев.	57 Лауксайде.....	56 15 0	21 39 34	157,0
Курл. губер.	58 Свента.....	56 1 1	18 46 24	35,8
	(Самый западный пунктъ въ 3-хъ верстахъ отъ ковенской границы.)			

в) Специальное описание горъ и возвышенностей.

Изображеніе характера, направленія, возвышенія, крутизны, почвы, свойствъ и взаимной связи и отношеній ихъ.

Ковенская губернія не заключаетъ въ себѣ значительныхъ горъ. Высшая точка ея не достигаетъ 850 фут. (120 сажень); но она наполнена, преимущественно въ восточной и западной частяхъ краями холмовъ и отдѣльными возвышеніями, которыя слывутъ у жителей подъ названіемъ горъ. Большая часть рѣкъ сопровождается крутыми холмистыми берегами, которые также представляются грядями горъ. Итакъ, все возвышенности губерніи принимаютъ двоякій характеръ: одни наполняютъ ея поверхность, другія слѣдуютъ по направленіямъ теченія водъ. Тамъ, гдѣ главная рѣка принимаетъ притоки, мѣстность дѣлается волнистою, гористою, и точка

слиянiя рѣкъ кажется узломъ, связывающимъ отдѣльные крижи горъ, сопутствующiе теченiямъ рѣкъ, рѣчекъ и ручьевъ.

На поверхности Ковенской губернии рельефъ выказывается цѣль *тельшевскихъ* горъ, служащая водораздѣломъ бассейновъ р. р. Мини и Венты. Главная ея ось пересѣкаетъ, съ сѣвера на югъ, средню узда. Хребетъ начинается (¹) отъ озера Ильги, сѣвернѣе м. Янополя, слѣдуетъ западнѣе г. Тельши у м. Леплавки; между м. м. Плуугяны и Ольсяды пересѣкаетъ болотистое пространство, окаймляетъ съ запада озеро Плотелле; у м. Борщице извивается на востокъ, и не доходя до м. Сядъ, перемѣняетъ направленiе на сѣверо-западъ, а между м. м. Иллоки и Жидыки, слѣдуетъ къ сѣверу, чрезъ границу Курляндiи, гдѣ и оканчивается. Средняя высота этого хребта надъ уровнемъ Балтiйскаго моря 84 саж.

Возвышеннѣйшiе пункты на хребтѣ: *Жирблатце*, 581,1 фут., къ сѣверу отъ м. Плуугяны, *Гуделе* 560,4 фут., между м. Борщице и оз. Плотелле; *Петраце* 465,9 фут., при м. Жидыкахъ. Къ этой грядѣ принадлежитъ и насыпная гора *Джуга*, извѣстная по мнѣологическимъ преданiямъ Жмуди (²). Она находится при дорогѣ изъ Тельшъ въ Ольсяды, гдѣ и теперь еще существуетъ дворъ *Дзюгиняны*.

Отъ этого главнаго хребта тельшевскихъ горъ отдѣляются подъ разными наименованiями, отроги, наполняющiе Тельшевскiй уѣздъ, западную часть Шавельскаго и сѣверъ Россiенскаго уѣздовъ; они служатъ водораздѣлами разныхъ рѣкъ. Одна отрасль отдѣляется на востокъ къ м. Лукники Шавельскаго уѣзда; тамъ замѣчательна гора *Шатрiя*, одинъ изъ самыхъ высокiхъ пунктовъ губернии, имѣющая 106,3 сажень высоты, знаменитая суевѣрными преданiями. Она лежитъ въ 2¼ верстахъ къ юго-востоку отъ м. Лукники.

Другая отрасль холмовъ наполняетъ Сядскiй приходъ, гдѣ опредѣлена высота *Рупейки* 478,1 фут. Отъ м. Илокъ отдѣляется вѣтвь на западъ, къ м. Шкудамъ, раздѣляющая бассейны рѣчекъ Абше и Лубы. Почти отъ начала главнаго хребта тянется вѣтвь горъ по правому берегу Мини, наполняющая своими отрогами приходы Жоранскiй, Плуугянскiй, Корчанскiй и Кретингенскiй; она оканчивается у береговъ Балтiйскаго моря *Бирутю* (Biruta) и *Голландскимъ мысомъ* (Holendersz mys), поросшимъ лѣсомъ. Гора Бирута получила названiе отъ *Бируты*, извѣстной въ преданiяхъ, жмудской княжны. Это — неочаный холмъ, укрѣпленный корнями столѣтнихъ сосенъ; съ него открывается прелестный видъ на море. Когда-то бы-

(¹) Карта Запад. Россiи ген.-лейт. Шуберта (масшт. 10 в.), листъ XXI.

(²) Wspomnienia Żmudzi, стр. 84—90, X. A. Juszcwicz.

ля тутъ иапаща *Св. Георгія*. Мѣстные Пруссы до сихъ норъ почитаютъ это мѣсто (1).

Въ юго-восточной части Тельшевскаго уѣзда находятся *новонденскія* горы и *Гусиная* гора (2), въ Повонденскомъ и Янопольскомъ приходѣхъ. Онѣ связываются съ горами, идущими отъ Шавель чрезъ м. Куртовяны, подѣ которыми замѣчательна гора *Гирники*, имѣющая 85,5 саж. высоты. Гирники, принадлежитъ къ ряду возвышеній, сливущихъ у народа подѣ названіемъ *Мылжымю-Калай* (Mylżymiu Karał т. е. *гребни исполиновъ*) (3), насыпанныхъ, во преденію, какими-то великанами. Теперь Гирники поросла кустарникомъ, въ которомъ водятся бароуки (*meles vulgaris*). Возвышенности состоятъ изъ желтаго кварцоваго песку, разныхъ известняковъ, плитняка и камней.

Къ югу, главный хребетъ тельшевскихъ горъ расходится на многія отрасли, раздѣляя системы рѣкъ Минія и Юры, и наполняя холмами западную часть Россіенскаго уѣзда. Главная вѣтвь проходитъ м. Тверы Тельшевскаго и м. Хвейданы Россіенскаго уѣзда, и оканчивается за м. Жвинги и Пограмонце (4). Она заключаетъ самый возвышенный пунктъ, въ Тельшевскомъ уѣздѣ, *Лопайце* 687,5 фут., при м. Тверы, и другой, менѣе значительный *Хвейданы* 504,1 (5).

Особый кряжъ холмовъ развѣтвляется въ сѣверной части Россіенскаго уѣзда. Начальнымъ его пунктомъ можно принять небольшую гору *Гирждуту*, въ 7-ми верстахъ отъ м. Пошила. Къ сѣверу отъ этого мѣстечка, нѣсколько селеній, въ Шавельскомъ уѣздѣ называется по имени горы — *Пегирждуць* (6). Тонкій, яловатый, верхній слой Гирждуты покрываетъ необыкновенно твердую синеватую глину, толщиною не болѣе одной сажени. На южной сторонѣ этой горы еще и теперь видны окопы, въ которыхъ иногда находятъ старинное оружіе. Около середины первой половины настоящаго столѣтія, на этой горѣ близъ окоповъ находился прудъ, наполненный водою (7). Начиная отъ Гирждуты холмистыя возвышенія, прерываемыя долинами, тянутся на юго-западъ, гдѣ возвышеннѣйшій пунктъ кряжа *Кумано-Калнасъ* (Kalnas-гора) (8). Есть еще двѣ горы возлѣ м. Кро-

(1) Opis. Żmudzkiej dycezyi St. Czerskiego, 1830 г., стр. 28—29.

(2) Тамже, стр. 1.

(3) Starożytna Polska. 1842 г., Т. I, стр. 58.

(4) Военно-Статистическое Обзорніе Ковенской губерніи, 1848 г., стр. 11, подполк. фонъ-Граммдльера.

(5) Таблица барометрическаго нивелированія.

(6) Рукон. Статистич. Опис. Ковен. губ., Попова.

(7) Руконис. Статистич. Опис. Ковен. губ., Попова.

(8) Тамже.

же. *Медзіо-кална* и *Жэуро-кална*, отдѣленные одна отъ другой болотою⁽¹⁾. Въ сѣверной части Россіенскаго уѣзда находятся три значительные, по высотѣ, пункта, опредѣленные овицерами Генеральнаго Штаба; это *Модені-зола* 766,4 фут., *Кнаше* 639 ф. и *Шидлово* 507,4 фут.⁽²⁾ Въ пяти верстахъ, къ западу отъ г. Россіень, видны земляныя насыпи, именуемыя *Котыже* (отъ литовск. слова *Kalnas-gora*) и гора *Явойшевская* при дер. Явойше, къ югу отъ г. Россіень⁽³⁾.

Въ сѣверо-западной части Шавельскаго уѣзда, по правому берегу Венты (Виндавы), разсѣяны небольшіе, маловозвышающіеся холмы, состоящіе изъ пластовъ юрской формациі,—желтаго песку, сѣрой или черной глины и бѣлаго известняка съ окаменѣlostями⁽⁴⁾. *Попиланская* гора⁽⁵⁾, непосредственно возвышающаяся надъ группою холмовъ, лежащихъ близъ м. Попиланъ, замѣчательна въ геогностическомъ отношеніи тѣмъ, что служитъ однимъ изъ лучшихъ образцовъ юрской формациі въ Россіи, и заключаетъ множество превосходно сохранившихся окаменѣlostей (см. Геогностич. очеркъ). Здѣсь находится источникъ желѣзныхъ минеральныхъ водъ. На вершинѣ горы видны остатки вала съ батареями, относящимися, вѣроятно, къ временамъ шведскихъ войнъ.

Вообще въ сѣверной половинѣ Шавельскаго уѣзда тянется нѣсколько рядъ холмовъ маловозвышенныхъ, отдѣленныхъ пространными равнинами или долинами. Увалы эти тянутся на необозримое пространство, по направленію отъ сѣверо-запада на юго-востокъ.

Восточную часть Ковенской губерніи наполняетъ особая система *новоалександровскихъ* возвышеній, придавая гористый характеръ бѣльшей половинѣ этого уѣзда.

Узелъ *новоалександровскихъ* возвышеній находится близъ м. Браслава; отсюда онѣ проходятъ на сѣверъ и востокъ часть Курляндской и Виленской губерній, переходятъ Двину, и посредствомъ соединенія съ цѣпью возвышенностей губерній Витебской и Псковской, входятъ въ связь съ горами валдайскими. Къ сѣверо-западу новоалександровскія горы тянутся, въ видѣ отдѣльныхъ крутыхъ горъ или холмовъ, по границѣ Курляндской губерніи, мимо г. Новоалександровска, по направленію къ м. Комай; отсюда главная вѣтвь, чрезъ м. Абели, опять переходитъ въ Курляндію; меньшая же слѣдуетъ, чрезъ м. Комай, въ Поневежскій уѣздъ, гдѣ оканчивается у

(1) Газета Лѣсоводства и Охоты, 1855 г., № 45 и 46

(2) Барометрич. таблица нивелированія.

(3) *Starożytna Polska*, Т. III, стр. 101—113. Balfiskiiego.

(4) Геогнозія преимуществ. въ отнош. къ Россіи Э. Эйхвальда, стр. 474.

(5) *Pilis* на жмудскомъ языкѣ означаетъ крѣпость. М. *Попиланы* получило свое названіе отъ горы *Попилис* (*Porijis*), т. е. *подъ укрѣпленною горою*. Замѣч. ак. Эйхвальда.

м. Солом'яць, — и въ Вилькомирскій, прекращаясь у м. Купишки. Къ западу, новоалександровскія горы въ видѣ болѣе правильныхъ пониженныхъ хребтовъ, съ широкими долинами, покрываютъ весь Новоалександровскій уѣздъ, переходятъ въ Вилькомирскій, и на лѣвомъ берегу р. Свенты, соединяются съ возвышеніями Виленской губерніи (1).

Средняя высота новоалександровскихъ горъ 94 саж. надъ уровнемъ Балтійскаго моря; слѣдовательно, 10-ю саженими превосходитъ среднюю высоту тельшевскихъ горъ, достигающихъ 84 саж.

Почва на горахъ болѣею частью состоитъ изъ суглинковъ (глина съ значительною примѣсмью песку); мѣстами виднѣтся по холмамъ обнаженный древній красній песчаникъ, и повсюду разсыяны въ значительномъ количествѣ эратическіе валуны; въ особенности средняя и южная части Новоалександровскаго уѣзда загромождены этими камнями. Вся мѣстность представляется гораздо открытѣе Тельшевскаго уѣзда; потому что на горахъ встрѣчается несравненно мѣншее количество кустарника, растущаго въ изобиліи на западѣ губерніи. Крутизна холмовъ не превосходитъ 15°. Озера рѣдко лежатъ на равнинахъ; ихъ окружаютъ, повсемѣстно, горы съ крутыми отлогостями. Вообще, почва представляетъ каменистыя холмы, песчано-каменистыя покатости и глинистыя ложбины.

Ковенскій уѣздъ, болѣшая часть Вилькомирскаго и Россіенскаго уѣздовъ, и, отчасти Шавельскій и Поневежскій, наполнены горами, холмами и возвышеніями, составляющими нагорные берега рѣкъ и ручьевъ, за которыми разстилаются равнины и низменности. А потому, описаніе этихъ прерывныхъ горъ будетъ включено въ топографическомъ обзорѣ значительныхъ рѣкъ.

Б. ГИДРОГРАФІЯ.

а) Общій очеркъ: общій характеръ; общая система; богатство, польза и выгоды водъ въ губерніи.

Воды, орошающія Ковенскую губернію, суть: *рѣчныя*, — повсемѣстно, *озерныя*, преобладающія въ восточной и отчасти западной частяхъ губерніи, *болотистыя* — мѣстами, въ Россіенскомъ, Поневежскомъ и Шавельскомъ уѣздѣ; *подземныя*, въ Поневежскомъ, подъ гипсовыми пластами, и *минеральныя*, преимущественно въ Поневежскомъ и, отчасти, въ Новоалександровскомъ и Шавельскомъ уѣздахъ. Сверхъ того, въ каждомъ селеніи находятся колодцы, а въ горахъ встрѣчаются ключи и родники.

(1) Военно-Статистич. Обоз. Ковен. губер., 1848 г., генер. штаба подполк. фонъ-Градицкаго, стр. 10.

Большая часть рѣкъ Ковенской губерніи принадлежитъ бассейну Балтійскаго моря и изливается туда непосредственно, какъ напр. Видава, Бартава, — или въ его заливы: Нѣманъ и Минія въ Куришь-гафъ, или же наконецъ, въ главныя рѣки напр., Вилія, Невяжа, Юра, Митва, Дубисса, съ ихъ притоками — въ Нѣманъ; Вирвита и другія — въ Венту (Видаву). Муша и Нѣменекъ составляютъ, въ Курляндіи р. Аа, изливающуюся въ Рижскій заливъ.

Но есть весьма малая часть рѣкъ, на материкѣ губерніи, не имѣющихъ никакой связи съ Балтійскимъ моремъ. Онѣ берутъ начало изъ болотъ или озеръ, изливаясь потомъ въ другія озера, или теряясь въ болотахъ ⁽¹⁾.

Озера Ковенской губерніи составляютъ также двѣ системы: юго-восточная часть губерніи покрыта озерами, принадлежащими къ длинному ряду озеръ, который начавшись въ Тверской губерніи, около озера Селигера, тянется чрезъ южную часть Псковской, Витебскую, съ пограничнымъ Рижскимъ уѣздомъ Лифляндской губерніи, Семигалию (юго-восточная часть Курляндіи), Новоалександровскій и Вилькомирскій уѣзды Ковенской, сѣверъ и сѣверо-западъ Вилемской губерніи, средину Августовской, юго-восточную половину провинціи Восточной Пруссіи, гдѣ въ Маріенвердерскомъ округѣ упирается въ нижнюю часть рѣки Вислы, между Кульмомъ и Торномъ ⁽²⁾.

Прочія озера, въ небольшомъ количествѣ, разсыяны въ горахъ Тельшевскаго и болотахъ Новоалександровскаго уѣздовъ.

Участки болотъ Ковенской губерніи начинаются въ сѣверной части Новоалександровскаго уѣзда, проходятъ на югъ Поневежскаго и сѣверъ Вилькомирскаго уѣздовъ и, прервавшись возвышенностями Ковенскаго уѣзда, являются на югъ Россіенскаго, составляя продолженіе болотъ низовьевъ *Мемеля* (Нѣмана) въ Пруссіи.

Особый отдѣлъ болотъ лежитъ подъ Шавлями и въ сѣверо-западной оконечности этого уѣзда.

Общая поверхность Ковенской губерніи изобилуетъ водами. Нѣтъ пространства, гдѣ бы не протекала рѣка, рѣчка, не находился бы ручей; или же не встрѣчались разной величины озера. Новоалександровскій уѣздъ, по преимуществу, изобилуетъ озерами, заключая ихъ болѣе четырехъ сотъ. Нѣтъ селенія, гдѣ бы не существовало колодца. Въ нагорныхъ берегахъ рѣкъ и на возвышенностяхъ попадаются ключи, доставляющіе прекрасную воду. Одинъ бассейнъ Нѣмана орошаетъ большую часть губерніи, и именно

⁽¹⁾ Топографич. карта Ковенской губерніи (5 в. въ л.), со съемки генер.-лейт. Теннера, и Восточн.-Топографическая карта той же губерніи (3 в. въ л.).

⁽²⁾ General-Karte von Westlichen Russland nebst Preussen etc. F. Handtke.

уѣзды: Вилькомирскій, Ковенскій и большую часть Россіенскаго. Бассейнъ рѣки Курляндской — Аа занимаетъ уѣздъ Поневежскій и половину Шавельскаго; другая часть этого послѣдняго принадлежитъ системѣ рѣки Венты (Виндавы), которая вмѣстѣ съ бассейномъ р. Мини, орошаетъ Тельшевскій уѣздъ. Новоалександровскій уѣздъ, не заключающа въ себѣ значительныхъ рѣкъ, по притокамъ относится къ системамъ Западной-Двины, Нѣмана и Аа.

Но при такомъ наружномъ изобиліи водъ многія мѣста нередко терпятъ въ ней недостатокъ. Главная причина этого существеннаго лишенія, есть истощеніе резервуаровъ, дающихъ начало рѣкамъ и ихъ притокамъ. Съ одной стороны отъ постепеннаго уничтоженія лѣсовъ и осушенія болотъ мѣлѣютъ рѣки; съ другой — отъ безснѣжной зимы, жаркаго и сухаго лѣта, высыхаютъ болота, иссякаютъ источники, и за ними ручьи и рѣки; тогда упадаетъ вода въ рѣкахъ, и отъ сухости почвы высыхаютъ колодцы. Таковы были 1811-й и 1858-й года.

Впрочемъ, есть мѣста постоянно бѣдныя водою, напр. въ Шавельскомъ уѣздѣ къ сѣверу отъ г. Шавли, гдѣ лежитъ силлурийская формація (см. Геогностич. очеркъ), обильная известняками, которые, какъ губка, быстро всасываютъ въ себя воду; или въ г. Россіенахъ и окрестностяхъ, гдѣ при недостаткѣ воды, она дурнаго качества и въ этомъ городѣ только изъ одного колодца достаютъ порядочную воду. Въ м.м. Немокипы и Шидлово нѣтъ воды, по причинѣ песчаной почвы, и жители привозятъ ее изъ другихъ ближайшихъ мѣстъ.

Въ некоторыхъ деревняхъ различныхъ уѣздовъ Ковенской губерніи, лежащихъ вблизи болотъ, также встрѣчается вода дурнаго качества.

Озерныя части губерніи, и лежація при большихъ рѣкахъ, постоянно изобилуютъ водою.

Ковенская губернія отдѣлена отъ моря и устій значительныхъ рѣкъ частями пограничныхъ земель, и тѣмъ лишена возможности развитія въ себѣ судоходство и морскую торговлю. На западѣ она отдѣляется отъ Балтійскаго моря узкою полоскою Курляндіи и Пруссіи; послѣдняя сверхъ-того, отрѣзываетъ у нее и устье Нѣмана; на востокѣ — полоса Курляндіи и Виленской губерніи не допускаетъ жителей Новоалександровскаго уѣзда выйти изъ своихъ озеръ на судоходную Западную Двину.

Итакъ, въ уѣздѣ Ковенской губерніи достались: устье порожистой Виліи и верховья судоходныхъ рѣкъ: Виндавы, Муши, Намека; Мини и Окмяны (Dange — въ Пруссіи), образующей, при г. Мемелѣ, прекрасную гавань.

Но и при такой ограниченности средствъ для развитія судоходства, Ковенская губернія ведетъ торговлю по Нѣману и его притокамъ, Виліи и

Невяжѣ, съ Пруссією. По рѣкамъ Свентѣ, Нѣменеку, Муниѣ, Виліи, Невяжѣ, Дубносоѣ, Юрѣ и Мишіи—оплавляется лѣсъ. На многихъ рѣкахъ, рѣчкахъ и озерахъ, устроены водяныя мельницы, приносящія значительныя выгоды владѣльцамъ. Польза этихъ мельницъ особенно ошутительна въ мѣстахъ лѣсистыхъ и низменныхъ, недонускающихъ устройства вѣтренныхъ мельницъ. Многія рѣки и бѣольшая часть озеръ богаты рыбою: и тѣмъ способствуютъ развитію этого важнаго промысла между жителями. Берега большихъ рѣкъ Нѣмана, Виліи, Невяжи, Свенты, Дубисси и нѣкоторыхъ другихъ мѣньшихъ, заключаютъ хорошаго качества красную глину, изъ которой готовится тамъ же, кирпичъ и домашняя посуда. Булыжный камень извлекается изъ Нѣмана, Виліи и другихъ рѣкъ въ бѣольшомъ количествѣ на устройства шоссѣ, набережныхъ и частныхъ мостовъ.

Долины многихъ рѣкъ изобилуютъ тучными лугами, въ особенности этимъ славятся берега Нѣмана и Невяжи. Нѣкоторыя рѣки и даже ничтожныя рѣчки, разливаясь весной на огромное пространство, уплодотворяютъ поля пшамъ и утучняютъ луга и выгоны. Почти всѣ рѣки отличаются чистою и здоровою водою.

Рѣки Поневежскаго уѣзда: Муша, Лавена, Сволька и другія, изобилуютъ минеральными источниками, весьма полезными для больныхъ, но къ сожалѣнію лишеными необходимаго устройства. Подобныя же воды встрѣчаются въ Вилькомирскомъ и Новоалександровскомъ уѣздахъ.

Разлитыя по всей губерніи воды умѣряютъ лѣтніе жары; но самое сильное вліяніе на климатъ оказываетъ, безъ сомнѣнія, близкое соседство Балтійскаго моря.

Болотистыя мѣста Россіенскаго, Шавельскаго и Поневежскаго уѣздовъ, а также множество озеръ Новоалександровскаго уѣзда привлекаютъ въ губернію множество разнаго рода дичи. Особенно замѣчательно въ этомъ отношеніи болото *Тируле*, въ Шавельскомъ уѣздѣ, къ юго-западу отъ г. Шавли.

Моря не омываютъ границъ Ковенской губерніи; но въ соседствѣ ея, на западѣ, простирается Балтійское море, омывающее пограничныя части Курляндіи и Восточной Пруссіи. Ближайшій пунктъ западной границы Тельшевскаго уѣзда отстоитъ въ 4-хъ верстахъ отъ моря; юго-западная сторона губерніи обращена къ Куршнѣ-гафу, лежащему около 15 верстъ отъ западной границы Россіенскаго уѣзда. На сѣверѣ Шавельскаго уѣзда, около 60 верстъ, вдается въ берега Ливондіи Рижскій заливъ.

Изъ прибалтійскихъ портовъ особенно важны для Ковенской губерніи, въ торговомъ отношеніи, Мемель (въ Восточной Пруссіи) при проливѣ, соединяющемъ Куршнѣ-гафъ съ Балтійскимъ моремъ, и при впаденіи

туда Данге (Dange въ Пруссіи, Ошяга въ Ковенской губ.), которая об-
 нитъ устьемъ образуетъ превосходную гавань; Либава на западномъ бе-
 регу Курляндіи на перешейкѣ, образуемомъ Либавскимъ озеромъ и мор-
 скимъ берегомъ. Нѣкоторое значеніе имѣетъ, въ торговомъ отношеніи, и м.
 Полагенъ; на юго-западной оконечности Курляндіи, никогда принадле-
 жавшее Тельшевскому уѣзду. Море, омывающее окрестности Полагена и
 Либавы очень мелко, на пространствѣ отъ 3-хъ до 4-хъ верстъ; такъ-что
 купеческія суда входятъ въ гавани только по опредѣленнымъ фарвате-
 рамъ; въ Мемель же, напротивъ, корабли могутъ входить безъ препят-
 ствія. Для торговли сѣверныхъ уѣздовъ, весьма важенъ портовый городъ
 Рига, лежащій при устьѣ Западной-Двины, въ двухъ миляхъ отъ впаденія
 ея въ Рижскій заливъ.

Приморскіе пункты, Полагенъ, Либава въ Курляндіи и Дубленъ при
 Рижскомъ заливѣ, въ 14 верстахъ отъ Риги, — благодѣтельны для жите-
 лей Ковенской губерніи, по морскимъ купальнямъ.

Прибрежная мѣстность, на 10 верстъ отъ береговъ Балтійскаго моря,
 захватываетъ, въ Ковенской губерніи, только западную оконечность,
 Тельшевскаго уѣзда, до мѣстечекъ: Лавкожемы, Дорбяны и Кретингенъ.

Это пространство переосѣчено рѣчками: Святою, текущею въ Балтійское
 море, ея притоками Кульшею и Дорбою; а также болотистою Тенжею, при-
 токомъ Окмяны, протекающей чрезъ м. Кретингенъ; здѣсь же встрѣчают-
 ся небольшіе лѣса и роши, и вездѣ преобладаютъ луга, поросшіе кустами.
 Большія дороги направляются въ м. Полагенъ и м. Кретингенъ. Мѣстеч-
 ке Лавкожемы, Дорбяны и Кретингенъ, такъ какъ и окрестныя большія
 селенія, отличаются богатствомъ и довольствомъ своихъ жителей. На поло-
 винѣ пространства между Кретингеномъ и Полагеномъ сходятся двѣ гра-
 ницы: — государственная, (литовско-прусская) и губернская, между Кур-
 ляндіею и Ковенскою губерніею, проходящая къ сѣверу ломанною линіею
 до р. Свенты (въ Курляндіи Гейлигенъ-Аа), у Будендиксгофа.

в) Р ѣ к и.

Почти всѣ рѣки Ковенской губерніи принадлежатъ къ бассейну *Балтій-
 скаго моря*, и только весьма малая часть самыхъ незначительныхъ рѣ-
 чекъ и ручьевъ протекаетъ по матеріку Ковенской губерніи, не сообщая-
 ясь вовсе съ моремъ.

Бассейнъ Балтійскаго моря разделяется на три отдѣла, смотря потому,
 куда изливаются рѣки: 1) непосредственно въ море, 2) въ Куришъ-гафъ и
 3) въ Рижскій заливъ.

Къ первому отдѣлу принадлежать системы рѣкъ: *Вейты* или *Виндасы*, *Бартавы* ([*Bartau*], собственно изливающейся въ *Либавское озеро*); *Свенты* (въ Курляндіи *Гейлигенъ-Аа*).

Бассейны Курнишъ-гаа составляютъ системы рѣкъ: *Нѣмана* (въ Пруссіи *Metel*), *Мини* (въ Пруссіи *Minge*), *Окмяны* (въ Прус. *Dange*).

Бассейны Рижскаго залива составляютъ системы рѣкъ: *Курляндской-Аа* и *Западной-Цевны*.

Описаніе большахъ, среднихъ и малыхъ рѣкъ съ ихъ притоками, по системамъ, въ топографическомъ, промышленномъ и торговомъ отношеніяхъ, съ приложеніемъ таблицъ (1).

Рѣки, изливающіяся въ Курнишъ-гааъ.

Главная рѣка *Нѣманъ* [по нѣмцамъ *Metel*, у Кромера *Nemet*, у Длугоша *Niemen*, въ древности *Stonus* (2)], беретъ начало въ Минской губерніи, въ Игуменскомъ уѣздѣ при дер. *Заблодъ* (3).

Воды ея, протекая губерніи Минскую, Виленскую и значительную часть Гродненской, отъ г. Гродна служатъ границею со стороны Царства Польскаго съ сѣверо-западной частью Виленской и южной частью Ковенской губерній, начиная нѣсколько выше м. Румшишекъ Ковенскаго уѣзда до дер. *Посвенте*, Россіенскаго уѣзда, лежащей въ 10 верстахъ ниже *Юрбурга*. Здѣсь *Нѣманъ* входитъ въ прусскія владѣнія, и раздѣлившись, близъ *Тильзита*, на два главные рукава, *Руссе* и *Гильге*, и множество побочныхъ, изливается въ *Курнишъ-гааъ*. Впрочемъ, древнее устье *Нѣмана* было другое. *Птоломей* полагаетъ устье рѣки «*Stonus*» подъ 56° шир. и 50° долг.; *Фойгтъ* «*Geschichte Preussens*» приводитъ доказательство, что нѣкоторые рукава *Нѣмана* имѣли иное направленіе; въ этомъ согласенъ и историкъ *Литвы*—*Нарбутъ*.

Теченіе *Нѣмана*, отъ его истока въ Минской губерніи, — южное, потомъ вскорѣ онъ принимаетъ направленіе сѣверо-западное; при м. *Докудово*,

(1) Описаніе рѣкъ составлено по «*Hydrographie des Russischen Reiches*», J. Ch. Stuckenberg, рукописному «Статистическому Описанію Ковенской губерніи» *Попова*, свѣдѣніямъ, полученнымъ отъ частныхъ лицъ, мѣстнымъ разпросамъ и наблюденіямъ и по картамъ со съемки генералъ лейтенанта *Теннера*: Топографической (5 вер. въ д.) и Военно-Топогр. (3 вер. въ д.).

(2) Преданіе говоритъ, что Балтійское море въ древности называлось «*Stonus*». *Нарбутъ* доказываетъ, что названіе «*Stonus*» принадлежитъ *Нѣману*, а не *Прегелю*, какъ утверждаетъ *Фойгтъ* (*Hist. pagod. Litewsk.*, T. I). Нынѣ, въ *Троцкомъ уѣздѣ* есть м. *Кроне*, названное, вѣроятно, — отъ р. *Stonus*, какъ *Поневежъ* — отъ р. *Невалюхи* (или *Невежи*), *Поюражъ* — отъ *Юры*. По другимъ преданіямъ *Нѣманъ* получилъ названіе отъ скандинавскаго выходца *Нѣмона* (*Нарбутъ*, T. I, стр. 166).

(3) *Штукенбергъ* принимаетъ за начало *Нѣмана* р. *Уссу*, вытекающую близъ *Городища*, Минской губерніи, въ *Минскомъ уѣздѣ*, которая протекаетъ до 70 верстъ, впадаетъ въ *Нѣманъ* выше м. *Свержи*, при дер. *Песочной* (*Hydrogr. des Russischen Reiches*, T. I).

Лидскаго уѣзда, Виленской губерніи, Нѣманъ круто поворачиваетъ на юго-западъ, и такъ течетъ до м. Мосты, Гродненскаго уѣзда. Здѣсь, онъ снова принимаетъ сѣверо-западное направленіе, которое отъ г. Гродна измѣняется почти совершенно въ сѣверное, съ нѣкоторымъ только отклоненіемъ къ востоку. Наконецъ, отъ границы Ковенской губерніи до самаго впаденія въ море, направленіе теченія Нѣмана дѣлается почти совершенно западнымъ.

Длина Нѣмана, въ предѣлахъ Имперіи, простирается до 830 верст. (по другимъ отъ 1000—1400 вер.), а часть судоходной линіи этой рѣки, начинающаяся отъ м. Свержня, Минской губерніи, до 730 верстъ.

Въ предѣлахъ Ковенской губерніи (отъ впаденія въ Нѣманъ р. Стравы, на границѣ Виленской губерніи до границы Пруссіи, гдѣ изливается р. Свента), Нѣманъ протекаетъ до 130 верстъ ⁽¹⁾; а въ Прусскомъ королевствѣ 82 версты, гдѣ онъ называется Мемелемъ (Memel).

Ширина Нѣмана въ Ковенской губерніи простирается отъ 70 до 135 саж., а именно: при м. Румшишкахъ 70 саж.; подъ Ковномъ, во время половодія до 100 саж., а зимою на мѣстѣ переправы, гдѣ лѣтомъ наводятся мосты, считая по льду, ширина Нѣмана 78; ниже устья Виліи онъ становится шире; подъ Юрбургомъ около 135 саж. Глубина его, не превосходящая въ верховьяхъ двухъ футовъ, между Гродномъ и Юрбургомъ достигаетъ отъ 3—12 фут.

Скорость теченія Нѣмана хотя не вездѣ одинакова, однакоже по среднему выводу для всего его протяженія, находятъ, что онъ протекаетъ около 6 верстъ въ часъ. Генераль Фалькони опредѣляетъ паденіе Нѣмана, по среднему отношенію, 15 дюймами для каждой версты. Но это число въ разныхъ мѣстахъ измѣняется.

Дно рѣки составляютъ глина, песокъ, гравій и камни (булыжникъ и известковый камень). Песчанья отмели составляютъ отличительный характеръ верхней части Нѣмана. Въ среднихъ частяхъ находится много пороговъ; между Ковномъ и Гродномъ считается болѣе 50, такъ называемыхъ, быстринь и отмелей, изъ нихъ 13 самыхъ опасныхъ лежатъ въ 25 верстахъ ниже Гродна; другіе пороги, извѣстные подъ названіемъ *biches*, находятся близъ Румшишекъ, въ 21 вер. выше Ковно, гдѣ берутся особые лопманы для провода судовъ. Кромѣ того, на всемъ пространствѣ теченія Нѣмана, въ предѣлахъ Россіи, считается 36 острововъ, изъ которыхъ самый большій находится около Ковно (это пишетъ Штуккенбергъ). Многіе изъ этихъ острововъ суть только выдавшіяся груды камней. Вообще Нѣманъ дѣлается

(1) Военно-Топогр. Карта Ковен. губер. (масшт. 3 вер.).

удобнымъ для сплава разныхъ судовъ только по соединеніи съ Вилією, въ г. Ковно.

Ближе Ковно бываютъ въ межень отмели; наибольшая изъ нихъ при впаденіи Вилии въ Нѣманъ, образуемая наносами обѣихъ рѣкъ, но впрочемъ, при половодіи она заливается водою. Верстахъ въ 7-ми выше Ковно, при мѣст. Поньмунѣ, Маріампольскаго уѣзда, Августовской губерніи, противъ фольварка помѣщ. Бялосора, есть небольшой необитаемый островокъ, поросшій вербою и дозою. Въ такомъ же разстояніи ниже Ковно, противъ устья р. Невяжи другой островокъ, называемый Литовцами *Сала*, у Тавтонцевъ *Salin*, известный также подъ именемъ *Wygalle* (1).

Рѣка Нѣманъ, какъ и притокъ его, Вилія, покрывается льдомъ большою частію въ концѣ ноября и началѣ декабря.

Мемель (нижняя часть Нѣмана, въ Пруссіи) замерзаетъ среднимъ числомъ на 116 дней, т. е. на 0,3 года (2). Нѣманъ очищается отъ льда обыкновенно въ мартѣ, а иногда и въ февралѣ; при суровыхъ же зимахъ въ началѣ апрѣля. (3) Разлитіе водъ продолжается отъ 2-хъ до 3-хъ недѣль. Возвышенные берега не дозволяютъ ему далеко разливаться, а потому ширина Нѣмана не увеличивается болѣе какъ въ два раза; но уровень воды во время половодія поднимается значительно. Такъ, даже въ верховьяхъ Нѣмана, весной глубина его бываетъ отъ 12 до 13 фут., а скорость теченія тогда равняется одному футу въ секунду. При Юрбургѣ, уровень воды въ половодіе, поднимается иногда отъ 23 до 24-хъ футовъ.

По Нѣману суда начинаютъ ходить отъ м. Сверженя, Минской губерніи, или даже отъ устья р. Уссы; но для сплава леса, Нѣманъ становится годнымъ въ 80 верстахъ выше м. Столбцевъ; т. е. почти отъ своего источника. Судходство по Нѣману производится въ продолженіи всей навигаціи; но суда съ грузомъ, имѣющія осадку отъ 1-го до 1½ аршина, ходятъ только весной, не долѣе половины мая; потому-что вода во многихъ мѣстахъ упадаетъ до 2-хъ футовъ. Рѣка эта нерѣдко наводняется среди лѣта отъ дождей и тогда выходящая вода благоприятствуетъ сплаву и судходству, такъ какъ и весной. Въ 1852 году, напр. послѣ частыхъ дождей, перешедшихъ въ іюнѣ, вода въ этомъ мѣсяцѣ превосходила весеннюю того же года.

О торговлѣ по Нѣману, Гвагнинъ, Теннеръ и другіе писатели свидѣтельствуютъ, что она процвѣтала въ прошлыхъ столѣтіяхъ, и что суда ходили въ Регіомонтъ и Геданъ (Данцигъ) съ туземными произведеніями. Въ ны-

(1) *Starożytna Polska, Balińskiego*, Т. III, стр. 467 — 468.

(2) Первые Опыты Военной Статистики, Д. Милютина, кн. 2-я, 1848 года.

(3) Подробнѣе о вскрытіи и замерзаніи рѣкъ будетъ сказано въ статьѣ со слѣдующаго листа.

нѣшнее столѣтіе въ 1802-мъ году, по оффиціальнымъ извѣстіямъ значится, что по Нѣману ежегодно среднимъ числомъ отправлялось до 500 судовъ, изъ которыхъ на каждое приходилось по 30 ластовъ. Сверхъ того, сплавлялось отъ 400 до 600,000 штукъ строеваго лѣса и небольшое количество мачтовыхъ деревь, цѣнностію отъ 4-хъ до 6-ти милліоновъ руб. сер. О торговлѣ по Нѣману въ настоящее время, будетъ сказано ниже въ статьяхъ: «о движеніи судовъ» и «о торговлѣ».

Нѣманъ не славится рыбною ловлею, подобно Волгѣ и Уралу; тѣмъ не менѣе, уже въ древнія времена литовскія хроникѣ упоминаютъ о разныхъ породахъ рыбъ, въ немъ находящихся (Nagbut, Т. III, стр. 531). Въ настоящее время, въ Нѣманѣ, преимущественно около м. Вильки, ловятся въ достаточномъ количествѣ, лососи и осетры. Выше г. Ковно эта рыба встрѣчается рѣдко. Изъ обыкновенныхъ породъ рыбъ извѣстны: щуки, ази, окуни, селяки, сомы и другія.

Берега Нѣмана гористы, въ составъ ихъ входитъ, большею частію, красноватая глина, смѣшанная съ пескомъ, частицами мергеля и извести, которыя тянутся въ видѣ жилъ. Близъ Гродно, на Нѣманѣ находится прѣсноводная формація слоистаго, глинистаго мергеля, подобная парижской. Тамъ добывается мѣль, значительными грузами привозимый въ Ковно.

Далье къ сѣверу, на правомъ берегу Нѣмана, горы прибрежья покрыты сыпучимъ пескомъ, а на лѣвомъ, въ Царствѣ Польскомъ, тянутся горы мѣловаго образованія. Значительное пространство покрыто песками на правомъ берегу Нѣмана, въ Ковенскомъ уѣздѣ, начиная отъ Пожайскаго монастыря, верстахъ въ 9 выше Ковно. Песокъ на прибрежныхъ возвышенностяхъ Нѣмана, какъ и вездѣ, наносный; въ нѣкоторыхъ мѣстахъ онъ залегаеть такъ глубоко, что не только уничтожаетъ всякую растительность, но и затрудняетъ сообщеніе. Всѣ эти возвышенности суть только песчаные холмы, которые, по замѣчанію академика Эйхвальда, лишены животныхъ остатковъ, и составляютъ, безъ сомнѣнія, отмели морскихъ водъ.

Положеніе нѣманскихъ береговъ, закрытыхъ съ сѣвера, составляетъ одну изъ главныхъ причинъ не только обильной на нихъ жатвы въ предѣлахъ Ковенской губерніи, но и отличнаго произрастанія фруктовыхъ деревь, какъ-то: яблонь, грушъ, вишенъ, сливъ, черешень, — въ-особенности около Юрбурга, а мѣстами и винограда. Замѣчательно, что какъ хлѣбъ, такъ и другія растенія въ долинѣ Нѣмана поспѣваютъ двумя недѣлями ранѣе, нежели на открытыхъ мѣстахъ за прибрежными возвышенностями. При хорошемъ воздѣльваніи рожь и пшеница даютъ 15-е зерно, а при урожаѣ болѣе 20-го. Низменные мѣста, отдѣляющія берего-

выя возвышенности отъ водъ Нѣмана, представляютъ отличные луга. Здѣсь, при большой водѣ сѣно косится два раза въ лѣто.

Нѣманъ во многихъ отношеніяхъ памятенъ въ военной исторіи. Въ верховьяхъ этой рѣки, около источниковъ Вяліи, происходили въ XI-мъ и до XIII столѣтія первыя стычки Литвы съ Русскими. Въ XIII вѣкѣ, среднее теченіе Нѣмана, около Гродно, было покорено оружіемъ князей Галицкихъ, изъ рода Романа Галицкаго, и нерѣдко съ этого же вѣка набѣги татарскіе простирались въ глубь Литвы почти до самаго Нѣмана. Впродолженіи цѣлаго вѣка съ 1317-го до 1410-го, берега средняго и нижняго Нѣмана были театромъ безконечныхъ браней Литвы съ тевтонскими рыцарями и Меченосцами Ливоніи. Поэтому, литовскіе князья и рыцари построили множество крѣпкихъ замковъ при р. Нѣманѣ, которые однакожь истреблены непріателемъ и временемъ, такъ-что отъ многихъ изъ нихъ утрачены и слѣды. Во время войнъ—за Малороссію и шведской съ Польшею, при Янѣ-Казиміръ въ половинѣ XVII вѣка, равно какъ и при Карлѣ XII-мъ военныя дѣйствія такъ же доходили до береговъ Нѣмана. Сто лѣтъ спустя, во время Семилѣтней войны, прусское войско не разъ переходило чрезъ Нѣманъ. Во время польскихъ походовъ противъ конфедератовъ, по близости Нѣмана дано было нѣсколько сраженій. Наконецъ, берегамъ Нѣмана суждено было видѣть начало и конецъ кампаніи 1812 г. 12-го іюня, того же года, главныя силы Наполеона, въ числѣ 250,000, перешли черезъ Нѣманъ по 3-мъ мостамъ устроеннымъ у м. Понѣмуни, въ 3-хъ верстахъ выше Ковно. Черезъ 5-ть же мѣсяцевъ, 1-го декабря, въ г. Ковно переправлялись остатки Наполеоновой арміи, подъ начальствомъ Мюрата.

Съ именемъ Нѣмана нераздѣльны древнѣйшія историческія и мифологическія преданія Жмуди, сказанія о выходцахъ прибывшихъ въ нее въ разныя эпохи, изъ-за моря, о старобытныхъ капищахъ, алтаряхъ временъ языческихъ, и проч.

Нѣманъ отличается живописностью своихъ береговъ, особенно въ низовомъ своемъ теченіи отъ Румшишекъ въ Ковенскомъ уѣздѣ, до самаго почти Тильзита, въ Пруссіи.

Посады древнихъ городовъ, насыпи, курганы, могилы, обители и урочища, извѣстныя преданіями отдаленной старины, сопровождаютъ эту рѣку, на всемъ ея теченіи, около 1000 верстъ до Мемеля или Клайпеды (1).

Рѣка Нѣманъ, въ предѣлахъ Ковенской губерніи, имѣетъ притоки только съ *правой* стороны; главнѣйшіе изъ нихъ суть слѣдующіе:

(1) Историческія воспоминанія по водамъ нѣманской системы вообще и по Ковенской губерніи въ особенности, замѣтки С. Ф. Полъвскаго.

1) *Стржава* беретъ начало въ Трококомъ уѣздѣ Виленской губерніи изъ небольшого озера Шпиндзэ; близъ устья своего она составляетъ южную оконечность границы между Виленскою и Ковенскою губерніями на протяженіи 13 верстъ. Стржава изливается въ Нѣманъ въ 8-ми верстахъ выше м. Румшинскъ. Она протекаетъ не болѣе 60-ти верстъ; при устьѣ ширина ея до 10 саж., глубина до 6 фут. По мелководію этой рѣки, на ней не производится даже и сплава лѣса.

2) *Вая*, извиющая теченія всего около $3\frac{1}{2}$ верстъ изливается въ Нѣманъ въ $4\frac{1}{2}$ верстахъ ниже устья Стравы.

3) *Провена* втекаетъ въ Нѣманъ при м. Румшинкахъ; она беретъ начало изъ большихъ болотъ, сопровождающихъ половину ея двадцати-верстного теченія.

4) *Вилія* (по-литовски *Neris, Nirge*) выходитъ изъ болотистой страны, наволаиенной ключами, въ Борисовскомъ уѣздѣ, Минской губерніи. Она орошаетъ своими водами часть Минской губерніи, Виленскую, и юго-восточную часть Ковенской губерніи; въ предѣлахъ этой послѣдней она изливается въ Нѣманъ, подъ самымъ г. Ковно, который лежитъ на узкомъ пространствѣ въ видѣ косы, образуемомъ Нѣманомъ и устьями р. Виліи. Направленіе ея теченія съ начала юго-западное; въ Виленскомъ уѣздѣ она принимаетъ сѣверо-западное; при м. Нѣменчинѣ, того же уѣзда, круто поворачивается опять на юго-западъ, и такъ течетъ до самаго г. Вильно, откуда вторично принимаетъ сѣверо-западное направленіе, до впаденія въ нее р. *Свенты*, въ Ковенскомъ уѣздѣ, при фольв. *Сомтоки*, въ 5-ти верстахъ выше м. Янова; отсюда уже до впаденія въ Нѣманъ, Вилія течетъ на юго-западъ.

Длина теченія Виліи простирается до 680 вер.; судоходная же часть не превышаетъ 657 в. и начинается отъ м. Шланецъ ⁽¹⁾. Въ Ковенской губерніи она протекаетъ до 47 в. Ширина Виліи въ верхнихъ частяхъ весьма незначительна; начиная отъ Вилейки до Вильно, она измѣняется отъ 20 до 30 сажень; ниже Вильно до устья — между 30-ю и 70-ю саженьми, и только въ нѣкоторыхъ мѣстахъ доходитъ до 130 сажень.

Глубина этой рѣки въ верхевьяхъ не превосходитъ $1\frac{1}{2}$ фут.; около Вильно доходитъ до 2-хъ ф.; въ низовьяхъ же отъ 3-хъ до 6-ти; а при устьѣ до 12-ти фут.

Теченіе Виліи довольно тихо; хотя паденіе ея съ точностію и не определено, но вообще полагаютъ 18 дюймовъ на каждую версту.

(1) Г. Арсеньевъ въ 1886 году, опредѣлялъ длину Виліи въ 628 в. а судоходную часть въ 575 в.

Вытекая изъ страны, окруженной лѣсами, Вилія имѣетъ въ верховьѣ дно иловатое, въ нѣкоторыхъ мѣстахъ каменистое, а къ низовьямъ совершенно песчаное. На всемъ ея теченіи встрѣчается болѣе 60-ти быстринъ, изъ которыхъ 13 считаются опасными, другія же только затрудняющими судоходство. Въ нижнихъ частяхъ Виліи находятъ столь большія отмели, что въ лѣтнее время на нихъ садятся даже коробки. Хотя при верховьяхъ эта рѣка изобилуетъ водою болѣе нежели въ низовьѣ, но судоходство мало отъ того выигрываетъ; потому что затрудняется нападающими съ береговъ древесными пнями и вѣтвями.

Разлитіе водъ Виліи въ предѣлахъ Ковенской губерніи, во время половодія, бываетъ довольно значительно въ мѣстахъ, гдѣ прибрежныя возвышенности удалены отъ русла рѣки. Самый большой разливъ Виліи бываетъ въ то время, когда она вскрывается прежде Нѣмана, и спершійся въ устьяхъ ледъ заставляетъ ее выступать изъ береговъ ⁽¹⁾. Весною воды Виліи возвышаются надъ обыкновеннымъ уровнемъ отъ 7 до 8 фут. Въ это время, какъ и осенью, сообщеніе при г. Ковно производится посредствомъ парома, лѣтомъ же устраивается мостъ на плашкотахъ, а при м. Яново — два парома: казенный — летучій и частный, обыкновенный на канатѣ.

Въ предѣлахъ Ковенской губерніи, на р. Виліи находится двѣ пристани — м. Яново и г. Ковно. На пристаняхъ, лежащихъ въ верхнихъ частяхъ, устроены амбары для склада произведеній, привозимыхъ зимою изъ губерній Могилевской, Черниговской, Кіевской и Минской, какъ-то: льна, пеньки, сала, льнянаго семени, табаку, лѣса и хлѣба. Все эти продукты, во время половодія сплавляются внизъ.

На Виліи занимаются рыбнымъ промысломъ; въ этой рѣкѣ ловятся лососи и осетры, заходящіе изъ Нѣмана, нерѣдко попадаетъ и красная рыба. На всемъ теченіи Виліи для рыбной ловли устроено два закола — при Нѣмечинѣ и Яново; послѣдній находится въ Ковенской губерніи, и доставляетъ ежегодно дохода отъ 200 руб. до 300 руб. сереб.

Горы, сопровождающія берега Виліи суть ни что иное какъ песчаные холмы, геогностическій составъ которыхъ изслѣдовать при г. Вильнѣ. Тамъ песчаный слой покрываетъ слоистую глину, смѣшанную съ известковыми камешками, известными у простаго народа подъ названіемъ печныхъ камней; потому что ихъ употребляютъ при устройствѣ печей. Въ мѣстахъ покрытыхъ известью, находится множество онаменѣлостей; по

(1) Въ 1829 году отъ подобнаго столкновенія льда, Вилія, выступивши изъ береговъ, наводила городъ Ковно, въ которомъ, по этому случаю, сообщеніе производилось на лодкахъ.

берегамъ рѣки и на днѣ ея разбросаны валуны, между которыми преобладаютъ гранитныя и отчасти гнейсовыя (1).

5) *Невяжа*, правильнѣе *Невежа*. По толкованію Богуша эта рѣка получила свое названіе отъ литовскихъ словъ *pi vežis*, т. е. «нѣтъ слѣду»; но въ сущности ния Невяжи есть сокращенное «*ne iŕa vežis*» т. е. «нѣтъ рака», что всякій туземецъ знаетъ, и что справедливо; потому что въ р. Невяжѣ очень мало раковъ и почти нѣтъ рыбы (2).

Рѣка Невяжа беретъ начало въ Вилькомирскомъ уѣздѣ изъ болота, лежащаго южнѣе м. Трашкувъ. Первоначальное направленіе ея западное; пройдя такимъ образомъ 8 верстъ въ лѣсахъ, она круто поворачиваетъ на югъ до м. Троуно, гдѣ, принявъ р. р. *Троуплику* и *Пеню*, дѣлаетъ оборотъ на сѣверо-западъ къ м. Рогову. Пройдя около 50 верстъ по Вилькомирскому уѣзду, Невяжа входитъ въ Поневежскій, въ мѣста лѣсистыя и болотистыя, сопровождаясь южными лугами, извѣстными канавами, рукавами и ручьями. При дер. Вельжахъ принимаетъ сѣверное направленіе, по соединеніи съ *Юстою*, протекаетъ на западъ чрезъ Поневежъ; перейдя почтовую дорогу, направляется къ юго-западу чрезъ м. м. Новомѣсто, Сурвилляки, Кейданы, Бобты, въ 2-хъ верстахъ отъ котораго лежитъ пристань Стабовница; у Червонаго-двора, у м. Сломянки, Невяжа круто поворачиваетъ на западъ, и вливается въ Неманъ при дер. Борекъ.

Невяжа протекаетъ по Вилькомирскому уѣзду 50 верстъ, въ Поневежскомъ 60 и по Ковенскому около 80 верстъ (3).

Ширина Невяжи при верховьяхъ не болѣе 2-хъ сажень, при м. Кейданахъ, Ковенскаго уѣзда, отъ 15 до 20 саж., а при устьѣ до 30 саж. Обыкновенная глубина рѣки отъ 1-го до 7 футовъ, а при устьѣ до 12-ти ф. Не имѣя ни подводныхъ камней, ни быстрины, при умѣренномъ паденіи, Невяжа течетъ совершенно тихо. Въ лѣтнее время хотя и встрѣчаются на ней отмели, однако уровень воды ниже м. Кейданъ не бываетъ ниже аршина. Русло рѣки песчаное. Берега въ верхнихъ частяхъ болотисты и покрыты лѣсомъ; далѣе они постепенно возвышаются и, круто обрываясь надъ рѣчною долиною, образуютъ песчаныя горы, отчасти поросшія хорошимъ лѣсомъ, отчасти открытыя; эти послѣднія мѣста замѣчательны по урожаю.

Невяжа покрывается льдомъ, бѣльшею частию, въ началѣ декабря, и

(1) Для большей отчетливости въ описаніи рѣкъ, предварительно исчислется притоки Немана; а потому будутъ означены рѣки, втекающія въ эти притоки: въ Вилку, Невяжу, Дубенку и т. п.

(2) Замѣтка Старш. учит. Поневежской гимназіи, О. П. Цытовича.

(3) Военно-Топографич. карта Ковенской губерніи со съемки г. л. Тейнера, лист. XI, 3, XI, 4, XII, 3.

считается от него въ восточнѣй картѣ. Разлитіе водъ предъизвѣстнаго оного водъли. Въ это время ширина рѣки въ некоторыхъ мѣстахъ бываетъ до 4-хъ верстъ, глубина и быстрота увеличивается также значительно; отчего мосты или совершенно своятся, или терять большія поврежденія. На почтовой дорогѣ, изъ Ковно въ Тауроггенъ, устроены переплы на р. Невяжѣ.

При значительной глубинѣ, Невяжа, принадлежа къ измѣняемой системѣ, могла бы доставить большую выгоду въ торговомъ отношеніи, еслибы была соединена каналомъ съ рѣкою Лавеною, впадающею Муни. Въ настоящее время эта рѣка удобна для сплава лѣса, а судоходна только до двора Бобчина, лежащаго нѣсколько ниже м. Бобты; устроенная при томъ дворѣ водяная мельница препятствуетъ дальнѣйшему судоходству. Въ полноводіе суда могутъ доходить и до Кейданъ ⁽¹⁾.

Во время Ганзейскаго Союза, торговля по Невяжѣ была весьма дѣятельна. Развалины, находящіяся около м. Кейданъ, свидѣтельствуютъ, что это мѣстечко было гораздо обширнѣе настоящаго.

Въ литовскихъ хроникахъ эта рѣка имѣетъ историческое значеніе. Между Невяжею и Дубиссою, по словамъ Стрѣковскаго и Коляковича, было первое поселеніе Литовцевъ. Вносльдствіи, Невяжа служила границею между княжествомъ Жмудскимъ и Литвою.

6) *Дубисса* беретъ начало близъ г. Шавель изъ озера Дубиссы, лежащаго на городской землѣ. Она протекаетъ въ видѣ ручья деревни Лешары и Пайле, и принимаетъ названіе *Шоектуписъ* до озера Райзге, лежащаго въ 3-хъ верстахъ отъ д. Пайле. По выходѣ оттуда, она получаетъ названіе Дубиссы.

Р. Дубисса течетъ извѣстнато, отъ сѣвера на югъ, въ долину между живописными возвышенностями, по уѣздамъ Шавельскомъ, Россіемскомъ и Ковенскомъ, гдѣ изливается въ Нѣманъ при м. Средникахъ, образуя при устьяхъ своихъ огромную возвышенность, которая не заливаема при самомъ большомъ разлитіи водъ ⁽²⁾. Длина рѣки простирается около 130 верстъ ⁽³⁾; ширина отъ 15 до 20 саж. глубина отъ 1-го до 9 фут. Теченіе ея такъ быстро, что во время разлива эта рѣка часто перемѣняетъ свое русло и верѣдко своятъ, построенные на ней, мосты и мельницы. Протекая по низменной, мало открытой долинѣ, которая тѣмъ болѣе понижается, чѣмъ ближе подходитъ къ устью рѣки, — Дубисса имѣетъ два, убогаго камнями различной величины.

(1) До Станислава-Августа, Невяжа была судоходною до г. Повозка; но попытки Франкузовъ, въ 1812 году, доставить до этого города, по Невяжѣ, осадную артиллерию, назначавшуюся для Риги, были напрасны. (Рукоп. Стат. Повоза).

(2) Самый большой разливъ былъ въ 1803 году. (Тамже.)

(3) Военно-Топограф. карта (3 в. въ л.), листы: X 2 и 3. XI 2, XII 2 и 3.

Спавагъ лѣса по этой рѣкѣ бываетъ только весною, и начинается отъ м. Лидованъ; но лѣтомъ вода бываетъ такъ незначительна, что при Шлембергѣ, лежащемъ недалеко отъ устья, можно переходить Дубиссу, не замочивъ колѣнъ. Въ нѣкоторыхъ мѣстахъ, на рѣкѣ построены деревянные мосты на сваяхъ и одинъ каменный, при почтовой станціи Бубье, въ Шавельскомъ уездѣ. При м. м. Эйраголь и Средникахъ чрезъ Дубиссу устроены паромы.

Берега Дубиссы, живописно возвышающіеся надъ нею уступами, состоятъ изъ наноснаго слоя земли, устьянаго гранитомъ и известковымъ камнемъ.

Это изобиліе камня облегчило постройку Виндавскаго канала, которымъ предпологалось соединить Дубиссу съ Виндавою. Нынѣ камень изъ этого упраздненнаго канала, употребляютъ на устройство ковенской набережной, на правомъ берегу Нѣмана.

По низменностямъ Дубиссы разстилаются богатые луга.

7) *Митва* вытекаетъ изъ небольшого болота, при дер. Грумкойне, Россіенскаго уѣзда, около 5-ти верстъ отъ р. Дубиссы, противъ м. Эйраголы; сначала течетъ на юго-западъ; принявъ слѣва р. *Гуасанте*, направляется на сѣверо-западъ и западъ; по соединеніи съ р. *Видавиею*, дѣлаетъ крутой поворотъ, и продолжаетъ теченіе на юго-востокъ до впаденія въ Нѣманъ при м. Юрбургѣ, выше котораго обтекаетъ кругомъ дер. Смукуце. Длина всего теченія Митвы около 90 верстъ ⁽¹⁾. При устьѣ ширина этой рѣки доходитъ до 10 саж., а глубина 7 фут. Митва дѣлается удобною для сплава весною, только за 30 верстъ отъ своего впаденія въ Нѣманъ, именно отъ ст. Бардзе. На Митвѣ устроенъ обыкновенный паромъ при м. Юрбургѣ.

8) *Сванта* или *Саятуза* есть послѣдняя изъ рѣкъ, втекающихъ въ Нѣманъ, въ предѣлахъ Ковенской губерніи. Эта рѣчка, съ притокомъ ономъ *Ютчакелисъ*, составляетъ часть границы Россіи съ Пруссіею.

9) *Юра* вытекаетъ сѣверо-западнѣе м. Ретово, близъ границы Тельшевокаго и Россіенскаго уѣздовъ, между деревнями Янкайце и Ужупесъ, и въ 2-хъ верстахъ отъ истока небольшой рѣчки *Лукни*, составляющей притокъ р. *Мини*. Юра протекаетъ на югъ чрезъ м. Ретово, и по впаденіи въ нее, слѣва, болотистой р. *Кирини*, дѣлаетъ въ лѣсахъ два поворота: на юго-западъ и юго-востокъ. Подходя къ м. м. Поюрге и Хвейданы, Юра сопровождается крутыми берегами; а оттуда направляется до другаго Поюрге и м. Жвинги. Теченіе этой рѣки весьма извилисто, въ-особенности отъ

⁽¹⁾ Военно-Топогр. карта Ковен. губ. (масш. 3 в. въ л.), листы X 1 и 2 и XI 1 и 2., и Топогр. карта (5 в. въ л.) той же губерніи, съемки г. л. Теннера.

впаденія въ нее р. *Окляны*. При Таурогенѣ и третьемъ м. Поюрже, Юра принимаетъ Шешуву, потомъ, течетъ нѣкоторое разстояніе по границѣ съ Пруссією, и близъ дер. Куйсе входитъ въ провинцію Восточную Пруссію, въ округъ Гумбиненъ, гдѣ изливается въ Нѣманъ, близъ Рагнита, восточнѣе Тильзита. Длина теченія Юры, въ предѣлахъ Ковенской губерніи, около 125 в. (1); ширина ея 10 саж., обыкновенная глубина 7 фут.

Для переправы чрезъ Юру, устроены паромы при м. м. Хвейданы и Поюрже Воловича и мосты на сваяхъ, при м. м. Ретово, Цограмонце, Таурогенъ и Поюрже гр. Зубова.

Весною, по причинѣ значительнаго возвышенія водъ надъ обыкновеннымъ уровнемъ Юры, производится сплавъ лѣса, въ Пруссію. Разлитіе Юры, подобно почти всемъ притокамъ Нѣмана, причиняетъ вредъ жителямъ. Воды этой рѣки выступаютъ изъ береговъ, иногда вторично, въ августъ, и стремленіемъ своимъ уносятъ мосты.

Въ верховомъ своемъ теченіи Юра протекаетъ по болотистымъ мѣстамъ, а потому и прибрежные луга, будучи недоступны, не приносятъ той пользы, которую можно было бы ожидать. Начиная отъ м. Жвинги, глинистое дно этой рѣки, а равно и берега, дѣлаются песчаными; послѣдніе, возвышаясь, представляютъ видъ утесовъ.

10) *Р. Мирглона* беретъ начало сѣвернѣе м. Дегуце, Россіянскаго уѣзда, чрезъ которое протекаетъ; при выходѣ за границу — въ Пруссію, между кордономъ Мидверы и деревнею того же наименованія, онъ принимаетъ слѣва р. *Груздуле*, и тамъ же изливается въ р. Шипе.

У кордона Лаздуяны, Россіянскаго уѣзда, пересѣкаетъ границу р. *Шиша* (*Sziesze* въ Пруссіи), берущая начало изъ небольшого болота, лежащаго въ лѣсу, около 2 верстъ западнѣе м. Войнуты. Р. Шиша втекаетъ въ *Мемель* (Нижн. Нѣманъ), при самомъ его впаденіи въ Куршиг-гафъ. Въ Пруссіи въ нее изливается р. *Шустисъ*, которая беретъ начало сѣвернѣе м. Войнуты и протекаетъ чрезъ м. Ново-Мѣсто Россіянскаго уѣзда.

Къ нѣманской системѣ принадлежатъ также все притоки не только главнѣйшихъ рѣкъ, изливающихся непосредственно въ Нѣманъ, но и всѣхъ побочныхъ рѣчекъ и ручьевъ, несущихъ свои воды въ него посредствомъ значительнѣйшихъ рѣкъ. Такимъ-образомъ, бассейнъ Нѣмана составляетъ изъ системъ главнѣйшихъ рѣкъ: Вилии, Невяжи, Дубиссы, Митвы и Юры.

Система р. Вилии.

Систему р. Вилии, въ Ковенской губерніи, составляютъ: р. *Свента*, съ многочисленными притоками, изливающаяся въ нее съ правой стороны;

(1) Военно-Топогр. карта Ковен. губ., листы XI, 1, XII, 1 и 2.

Лока и *Варшма*, втекающія въ Вилію тоже справа, и лѣвый притокъ—*Шешуека*.

Р. Свента или *Святая* беретъ начало изъ озера *Швенте* или *Свенте*, лежащаго къ юго-западу отъ м. Смолвы, Новоалександровскаго уѣзда, и протекаетъ черезъ озеро *Дусяты*, у котораго она навѣстна подъ названіемъ *Дусяты*. Перейдя шоссе, въ 7 верстахъ отъ ст. Дегуце, подъ именемъ *Свенты*, рѣка направляется къ сѣверо-западу, черезъ м. Автоленты; потомъ поворачиваетъ къ сѣверу, и сливаетъ свои воды съ озеромъ *Сорты*, при м. *Дусятахъ*; потомъ широкимъ рукавомъ охватываетъ это озеро съ оз. *Рошъ*, и течетъ къ югозападу до м. Ушполь, Вилькомирскаго уѣзда, пройдя на пути озеро *Почу*. Принявъ *р. Полишу*, Свента направляется къ югу, черезъ м. м. *Андрониски*, *Оништы*, *Коварскъ*, г. *Вилькомиръ*, а по соединеніи съ *Окмяною*, въ западномъ направленіи втекаетъ въ *р. Вилію*, въ 5 верстахъ выше м. *Яново*. *Р. Свента* протекаетъ въ Новоалександровскомъ уѣздѣ болѣе 50-ти вер.; а въ Вилькомирскомъ болѣе 150-ти ⁽¹⁾. Нормальная ширина ея простирается отъ 20 до 25 саж., а при устьѣ доходитъ до 40; глубина отъ 3-хъ до 8-ми футовъ.

Судоходство по этой рѣкѣ не производится, по причинѣ большаго обмелѣнія лѣтомъ; но сплавъ лѣса, весною, бываетъ въ значительномъ количествѣ;—впродолженіи, впрочемъ, не болѣе двухъ или трехъ недѣль.

Черезъ Свенту устроены, въ разныхъ мѣстахъ, мосты на сваяхъ, изъ которыхъ значительнѣйшимъ считается мостъ, на сваяхъ, съ откосами, въ *Вилькомирѣ*.

Русло и берега этой рѣки болѣею частію песчаны, но во многихъ мѣстахъ болотисты, напр. около имѣній—*Свядосце*, *Олоты*, *Полепѣ* и м. *Оништы*. Въ Новоалександровскомъ уѣздѣ, отъ озера *Дусяты* до мѣстечка того же наименованія, берега Свенты, по причинѣ болотъ, мало доступны; а потому и сплавъ начинается ниже м. *Дусяты*, производясь на разстояніи отъ 150 до 160 вер. Берега этой рѣки изобилуютъ известнякомъ, лежащимъ на гипсѣ.

Притоки Свенты незначительны. *Шатекшма* беретъ начало въ Новоалександровскомъ уѣздѣ, къ югу отъ м. *Комай*; близъ двора *Шатекшна*, она сопровождается болотистою долиною и оттого мѣстами непроходима, втекаетъ въ болотистое озеро *Яру*, которое въ обыкновенное время, лѣтомъ, кажется какъ-бы лугомъ съ большою травою, залитымъ водою. По выходѣ изъ этого недоступнаго озера, *Шатекшна* принимаетъ названіе *Яры*, и подъ этимъ именемъ изливается въ Свенту съ правой стороны.

(1) Военно-топогр. карта Ковен. губ. (3 в. въ л.), листы: XI 4 и 5, XII 3 и 4.

Пелиша, небольшая рѣчка, сопровождается хорошими лугами, впадаетъ въ Свенту съ правой стороны при дворѣ Пелише.

Изъ лѣвыхъ притоковъ Свенты значительнѣе:

Виринта, вытекающая изъ озера Виринты на границѣ Ковенской губерніи съ Виленскою. Она протекаетъ чрезъ м. Ованту и изливается въ Свенту въ 6 вер. отъ м. Коварска.

Цесарка беретъ начало въ Виленской губерніи, близъ м. Малять, изъ озера Цесарки; протекаетъ мѣстечки Видзенишки Виленской и Больнички—Ковенской, втекаетъ въ Свенту въ 2-хъ верстахъ ниже м. Видзешекъ.

Притокъ р. Вилия съ *лѣвой* стороны *Шешуэка* беретъ начало въ болотахъ Виленской губерніи, протекаетъ среди большахъ болотъ Ковенской, и чередя шоссе при стан. Туржаны, въ крутыхъ горахъ, тамъ же изливается въ Вилию. Посредствомъ лѣваго притока *Проварты*, Шешуэка связывается съ болотомъ Великій-Ройетъ, лежащимъ южнѣе м. Кордялова (на шоссе).

Система Невяжи.

Область системы р. Невяжи, въ Ковенской губерніи, значительнѣе р. Вилии, какъ показывается «Таблица рѣкъ Ковенской губерніи».

Болѣе значительные притоки Невяжи съ правой стороны:

Юста беретъ начало въ Вилькомиромъ уѣздѣ, въ 4-хъ верстахъ отъ истока Невяжи, изъ озера Юсты, юго-восточнѣе м. Трашкунъ; общее теченіе ея на сѣверо-западъ. Долина этой рѣчки сопровождается обильными, болотистыми, лугами. Близъ фольварка Поюсте, она принимаетъ слѣва ручей *Юстасъ*, и изливается въ Невяжу, въ лѣсистыхъ мѣстахъ, при дворѣ Поюсте, въ 4-хъ верст. отъ г. Поневежа. Отъ впаденія Юсты до г. Поневежа, р. Невяжа связывается съ Лавеною нѣсколькими рукавами и канавами. Наименьшее разстояніе этихъ двухъ рѣкъ, — по среднему рукаву, — около 4-хъ верстъ.

Въ 1828 году происходило наводненіе въ окрестностяхъ Поневежа отъ р. *Юсты* (1).

Шоя (2), болотистая рѣчка, текущая на югъ, изливается въ Невяжу въ 3-хъ верстахъ отъ Ново-Мѣста.

Ляуда, служащая отчасти границею уѣздовъ Поневежскаго съ Ковенскимъ и Шавельскимъ.

(1) О. П. Цытовичъ.

(2) Нѣкоторые несправедливо называютъ р. *Шою*—«*Шосою*», по имени имѣнія *Швойнишки*. Въ «Книгѣ земски повету Упитскаго справъ судонныхъ и вечныхъ» говорится: «1528. Иванъ Павловичъ отдалъ женѣ имѣніе *Швойничкое* и три волоки земли надъ р. *Шосою*» и въ другомъ мѣстѣ: «1577 надъ р. *Шосою* имѣніе *Швойничкое* и *Невежничкое*».—Замѣтки О. П. Цытовича.

Датновка беретъ начало въ Шавельскомъ уѣздѣ, южнѣе м. Бейсаголы. Верховье Датновки называется «*Жансвятль*» (1), что значитъ «Гуслиное мѣсто»; она изливается въ Невяжу при м. Кейданахъ.

Шушва беретъ начало изъ болота юго-западнѣе м. Шавлянъ, Шавельскаго уѣзда; главное направленіе теченія р. Шушвы — южное; она протекаетъ чрезъ м. м. Шавляны, Пошувшъ и Гринкишки; противъ Лабунова, изливается въ Невяжу при дворѣ Полецъ. Длина Шушвы до 120 верстъ (2); ширина въ Шавельскомъ уѣздѣ до 8 саж., въ Россіенскомъ и ближе къ устью до 15 саж., глубина $1\frac{1}{2}$ до 2 саж. Теченіе тихое.

Наибольшій изъ притоковъ Шушвы, рѣчка *Бержа*, вытекающая при м. Радивилышки, Шавельскаго уѣзда; она служитъ границею между этимъ уѣздомъ и Поневежскимъ и впадаетъ въ Шушву сѣвернѣе м. Пошувше.

Съ лѣвой стороны Невяжа принимаетъ рѣчку *Юду*, которая вытекаетъ изъ озера Юдасъ, южнѣе м. Водакле; она течетъ на сѣверъ по болотистымъ лугамъ, изрѣзаннымъ канавами.

Улита беретъ начало въ болотистомъ лѣсу, между м. м. Рамиголою и Водакле, и въ юго-западномъ направленіи изливается въ Невяжу при дворѣ Рады.

Въ Ковенскомъ уѣздѣ въ Невяжу изливается; около 2-хъ верстъ ниже м. Кейданъ, р. *Абеля* замѣчательная по своимъ разливамъ, происходящимъ отъ того, что рѣка эта, получивъ начало изъ болота *Пурвы*, въ Вилькомирскомъ уѣздѣ, — принимаетъ много болотистыхъ рѣкъ и рѣчекъ, вытекающихъ изъ большихъ болотъ и протекающихъ по нимъ; такъ-что Абеля находится въ оязи съ огромнымъ болотистымъ пространствомъ, лежащимъ отъ нея къ сѣверу, начиная отъ Кейданъ до Сурвилышекъ, Трускова, Анчишекъ и Погири.

Рѣчка *Лангеса*, значительнѣйшій изъ притоковъ Абели, вытекаетъ изъ болота на границѣ Ковенскаго и Вилькомирскаго уѣздовъ, между м. м. Буканце и Сесики. Ея теченіе необыкновенно извилисто.

За м. Лабуновымъ въ Невяжу изливается р. *Барупе*.

Сѣвернѣе м. Бобты въ Невяжу впадаетъ р. *Гиня*, вытекающая изъ болотъ при р. Вилии у дер. Эйгерголы.

Система р. Дубиссы.

Притоки Дубиссы похожи болѣе на ручьи, которые наполняются водою въ весеннее время, отъ таянія снѣговъ, и лѣтомъ послѣ сильныхъ дождей

(1) Замѣтка И. М. Прехера.

(2) Военно-топограф. и топогр. карты.

Дубисса принимаетъ съ *лввой* стороны: *Шавшу*, вытекающую въ Шавельскомъ уѣздѣ изъ большого болота, окружающаго озеро Рокіевъ или Карпьевское; она протекаетъ м. Понавше; общее ея направленіе на юго-западъ. *Шавша* изливается въ Дубиссу близъ устья р. *Кроженты*, втекающей съ правой стороны.

Грижова вытекаетъ въ Шавельскомъ уѣздѣ изъ озера Гавштвня, течетъ сначала съ югу, а потомъ къ западу до впаденія въ Дубиссу съ лввой стороны. Ширина ея около 6 саж., глубина около $1\frac{1}{2}$ аршина. Русло имѣетъ песчаное.

Лукия вытекаетъ изъ озера Провершулись, лежащаго въ болотистомъ лѣсу, при границѣ Ковенскаго и Шавельскаго уѣздовъ, между м. м. Жогини и Василишки.

Съ *правой* стороны въ Дубиссу изливаются:

Рѣчка *Куртовка*, вытекающая близъ м. Куртовянь, Шавельскаго уѣзда, чрезъ которое пройдя, изливается на востокъ въ Дубиссу, въ верстѣ отъ ст. Бубье. Отъ впаденія Куртовки начинается упраздненный *Виндавскій каналъ*, проходящій, западнѣе м. Куртовянь, по длинному луку, ломанною линіею, длиною въ 13 верстѣ; отъ дер. Спавде, онъ поворачиваетъ на сѣверо-западъ и, пройдя $1\frac{1}{2}$ версты, соединяется съ р. *Вентю* (Виндовою) при дер. Толуце.

Рѣчка *Крожента* беретъ начало въ юго-западной околичности Шавельскаго уѣзда, сѣверо-западнѣе м. Коркляны, протекаетъ на юго-востокъ до м. Кроже, гдѣ принимаетъ слѣва р. *Калмицу*; отъ м. Покроженце перемѣняетъ направленіе на сѣверо-востокъ и извилисто вливается въ Дубиссу, образуя при своемъ устьѣ небольшое озеро. Ширина Кроженты не болѣе 7 сажень, глубина отъ $1\frac{1}{2}$ до 2-хъ аршинъ. Русло рѣки песчаное; берега мѣстами круты, а мѣстами образуютъ низменности, удобныя для сѣнокоса.

Система р. Митвы.

Притоки *Митвы* также незначительны.

Съ *лввой* стороны въ нее впадаютъ:

Онтварда, ниже поворота, дѣлаемаго Митвою къ югу; ее составляютъ рѣчки: правая—*Большая-Онтварда*, лвая—*Малая-Онтварда*.

Имстра беретъ начало у фольв. Бержаны, въ 2-хъ верстахъ отъ Нѣмана, и втекаетъ въ Митву при Юрбургѣ, близъ ея устья. Притоки Имстры—слѣва ручей *Имстреле*,—справа *Юдкупа*.

Съ *правой* стороны въ Митву втекаютъ:

Рѣчки *Окмена* при дер. Столярйце; *Ольса*, вытекающая юго-восточнѣе

м. Гиртокома; общее направленіе этой рѣчки юго-западное; она втекаетъ въ Митву въ 5-ти верстахъ ниже станціи Бардза.

Система р. Юры.

Область системы р. Юры богата притоками, впадающими въ нее преимущественно съ лѣвой стороны. Значительнѣйшіе между ними суть: съ лѣвой стороны:

Айтра, берущая начало въ Тельшевскомъ уѣздѣ, западнѣе озера Лукшты, при м. Ворнѣ. Эта рѣчка богата притоками.

Локиста вытекаетъ на границѣ Тельшевскаго и Россіенскаго уѣздовъ, съвернѣе м. м. Лавкова и Ивонишки, и протекаетъ чрезъ м. м. Большое и Шыдеде.

При м. Пограмонце, въ Юру втекаетъ *Окмяна*, берущая начало восточнѣе м. Колтынянъ ⁽¹⁾. Южнѣе, Юра принимаетъ рѣчку *Шувию*, протекающую чрезъ м. Упино; откуда рѣка эта входитъ въ лѣса и сопровождается ими до конца своего теченія. Притокъ Шuvi — *Иртюна*, протекающая также въ лѣсахъ. При м. Поюрже, лежащемъ близъ прусской границы, въ Юру втекаетъ слѣва рѣчка *Шешува*. Она беретъ начало южнѣе мѣст. Покроженце и станціи Царицыно, течетъ на югъ чрезъ Жольпе, между м. м. Немокшты и Видукле, до лѣсовъ; поворачиваетъ на западъ, идетъ въ такомъ направленіи лѣсами до впаденія въ нее р. *Анча*, а потомъ извиляется къ югу, и, принявъ между м. м. Гавры и Пошалтуне р. *Шалтону*, течетъ извиристо на юго-западъ до впаденія въ Юру. Длина *Шешувы* до 60 верстъ, ширина 15 саж., глубина до 7 фут., русло песчаное, берега крутые.

Система Шешувы составляетъ главную часть бассейна Юры, по многочисленности притоковъ.

Значительнѣйшій изъ правыхъ притоковъ Шешувы, рѣчка *Анча*. Она беретъ начало южнѣе м. Пошиле, лежащаго между м. м. Кроже и Колтыняны. Анча протекаетъ у м. Скавдвиле, гдѣ пересѣкаетъ тауроггенское шоссе; пройдя м. Ботоки, — Анча впадаетъ въ Шешуву справа у фольварка Сонтоки. Длина ея 48 верстъ, ширина до 8 саж., глубина до 7 футовъ.

Съ лѣвой стороны Шешува принимаетъ р. *Упе* ⁽²⁾, вытекающую съвернѣе г. Россіень при дворѣ Дойнѣ. Она пересѣкаетъ большую дорогу изъ Тельшъ на Россіены; протекаетъ лугами, а потомъ лѣсомъ, до впаденія въ

⁽¹⁾ Ширина Окмяны до 6 саж., глубина 7 фут. Теченіе довольно быстрое, берега крутые, дно хотя пловатое, но покрытое множествомъ камней. Обиліе въ камняхъ вроятно и было причиною названія этой рѣчки; потому что «окми» по-жмудски значитъ «камень».

⁽²⁾ «Упе» по-литовски значитъ «рѣчка», но въ этомъ случаѣ оно есть собственное имя этого притока *Шешувы*, что доказываютъ встрѣчающіеся при этой рѣчкѣ названія селеній «Поупе».

Шешуву при заст. Поупе. При фольв. Суенѣ, р. Упе принимаетъ справа р. *Олею*, около которой находится нѣсколько селеній съ названіемъ Поолеѣ.

Тевтонскіе дорожники (Wegererzeignisse) упоминаютъ о рѣчкѣ *Алеја* уже подъ 1283 годомъ, полагая при ней *волости*, на Жмуди, *Wayken*. Фоктъ⁽¹⁾ говоритъ, что *Ваука* была между р. р. Аеја и Widawija⁽²⁾.

Выше Упе въ Шешуву изливается, съ лѣвой же стороны, р. *Олса*, которая беретъ начало восточнѣе м. Видукле.

Шалтоны вытекаетъ восточнѣе г. Россіенѣ, изъ болотъ, въ 5 верстахъ отъ р. Дубиссы; бѣольшую половину своего теченія совершаетъ въ лѣсахъ, гдѣ проходитъ у м. м. Эржвилки и Пошалтуне, изливаясь въ Шешуву при дер. Подворники.

Притокъ *Шалтоны* справа, р. *Гинтара*, принимаетъ ручей *Пробовду*, единственный источникъ, обтекающій безводный городъ Россіены. Онъ наполненъ, впрочемъ, нечистою водою.

Рѣчка *Ишилина* беретъ начало къ сѣверу отъ г. Россіенѣ; тамъ же принимаетъ ничтожные притоки, которыми бѣдно орошаетъ безводныя окрестности этого города.

Изъ *правыхъ* притоковъ Юры значительнѣе рѣчка *Езеруна*, которая вытекаетъ изъ озера Дравяне, лежащаго западнѣе м. Жигайце; она втекаетъ въ Юру, у прусской границы, при м. Поурже.

Для большей очевидности, представимъ въ таблицахъ распределеніе рѣкъ по системамъ, со всѣми ихъ притоками, въ нѣманскомъ бассейнѣ.

(1) Voigt. Geschichte Preiss. Königsb. 1830. IV, 14.

(2) *Видася* — правый притокъ *Митты*.

ОБЛАСТЬ НѢМАНСКОЙ СИСТЕМЫ (¹).

Рѣки, втекающія въ <i>Нѣманъ</i> съ правой стороны.	Второстепенныя притоки.							
<p>1. Страва. 2. Вая. 3. Провена. 4. Карчупа, 5. Крюна.</p> <p align="center">Съ правой стороны.</p>	<p align="center">съ правымъ притокомъ Гирстунисъ.</p> <table border="0" style="width: 100%;"> <tr> <td style="width: 15%;"></td> <td style="width: 15%; text-align: center;">Справа.</td> <td style="width: 70%;"> <p>1. Шатекшисъ втекаетъ въ Свенту подъ назв. Яры. 2. Пелиша. 3. Муша. 4. Стара.</p> </td> </tr> <tr> <td></td> <td style="text-align: center;">Слѣва.</td> <td> <p>1. Вижуна. 2. Оникшта. 3. Вирянта. { прав. притокъ Невяжа. { лѣв. притокъ Овантка. 4. Цесарка. { прав. притокъ Паштока. { лѣв. " Шешола.</p> </td> </tr> </table>			Справа.	<p>1. Шатекшисъ втекаетъ въ Свенту подъ назв. Яры. 2. Пелиша. 3. Муша. 4. Стара.</p>		Слѣва.	<p>1. Вижуна. 2. Оникшта. 3. Вирянта. { прав. притокъ Невяжа. { лѣв. притокъ Овантка. 4. Цесарка. { прав. притокъ Паштока. { лѣв. " Шешола.</p>
	Справа.	<p>1. Шатекшисъ втекаетъ въ Свенту подъ назв. Яры. 2. Пелиша. 3. Муша. 4. Стара.</p>						
	Слѣва.	<p>1. Вижуна. 2. Оникшта. 3. Вирянта. { прав. притокъ Невяжа. { лѣв. притокъ Овантка. 4. Цесарка. { прав. притокъ Паштока. { лѣв. " Шешола.</p>						
<p>6. Вилія</p> <p align="center">Съ лѣвой стороны.</p>	<table border="0" style="width: 100%;"> <tr> <td style="width: 15%;"></td> <td style="width: 15%; text-align: center;">Справа.</td> <td style="width: 70%;"> <p>1. Жальва. 2. Лапарда. 3. Гаршвисъ</p> </td> </tr> <tr> <td></td> <td style="text-align: center;">Слѣва.</td> <td> <p>1. Мордасы. 2. Черный. 3. Проварда.</p> </td> </tr> </table>			Справа.	<p>1. Жальва. 2. Лапарда. 3. Гаршвисъ</p>		Слѣва.	<p>1. Мордасы. 2. Черный. 3. Проварда.</p>
	Справа.	<p>1. Жальва. 2. Лапарда. 3. Гаршвисъ</p>						
	Слѣва.	<p>1. Мордасы. 2. Черный. 3. Проварда.</p>						
<p>7. Невяжа.</p> <p align="center">Съ правой стороны.</p>	<table border="0" style="width: 100%;"> <tr> <td style="width: 15%;"></td> <td style="width: 15%;"></td> <td style="width: 70%;"> <p>1. Дорписъ. 2. Юста, съ лѣвымъ притокомъ Юстасъ 3. Сестровга. 4. Сонжила. 5. Сидортира.</p> </td> </tr> <tr> <td></td> <td style="text-align: center;">Съ правой стор.</td> <td> <p>1. Курисъ, съ приток. Люлисъ. 2. Шокода, съ приток. Лава. 3. Каршинь. { слѣва: Сербентынка. { справа: Паланка } слѣва: Воболька.</p> </td> </tr> </table>				<p>1. Дорписъ. 2. Юста, съ лѣвымъ притокомъ Юстасъ 3. Сестровга. 4. Сонжила. 5. Сидортира.</p>		Съ правой стор.	<p>1. Курисъ, съ приток. Люлисъ. 2. Шокода, съ приток. Лава. 3. Каршинь. { слѣва: Сербентынка. { справа: Паланка } слѣва: Воболька.</p>
		<p>1. Дорписъ. 2. Юста, съ лѣвымъ притокомъ Юстасъ 3. Сестровга. 4. Сонжила. 5. Сидортира.</p>						
	Съ правой стор.	<p>1. Курисъ, съ приток. Люлисъ. 2. Шокода, съ приток. Лава. 3. Каршинь. { слѣва: Сербентынка. { справа: Паланка } слѣва: Воболька.</p>						

(¹) Составлена по картамъ: Военно-топографиче. кой (Масшт. 3 в. въ д.), Топографической (5 в. въ д.) со съемки генер.-лейт. Теннера и Специальной Запад. Россіи генер.-лейт. Шуберта (10 в. въ д.) и по частнымъ свѣдѣніямъ. На всѣхъ этихъ картахъ встрѣчаются ошибки въ названіяхъ рѣкъ, которыя исправлены въ этомъ «Описаніи».

7. Невяжа.	Съ правой стороны.		Слѣва {	1. Никелна.	Притоки Невяжи съ лѣвой стороны.		
			Справа {	2. Кемсротъ } съ прав. пр. Сальвись.			
		7. Ляуда:		1. Гордувка } Прудъ.		1. Троупинка.	
				2. Друскальнись.		2. Пена.	
				3. Никнись.		3. Ииннись.	
				4. Вернобиль.		4. Дубись.	
		8. Краушнись.				5. Йода.	
		9. Кроста.				6. Малунка.	
			Слѣва {	1. Ричупись.		7. Упита.	
		10 Датновка.	Справа {	2. Веансь.		8. Линковка.	
				1. Скордуе.			
		11. Смыга.		Слѣва Явгела.			
			Слѣва {	1. Бержа.		6. Абея. {	
		12. Шушва.	Справа {	1. Гумертъ.			Справа {
				2. Жодика.			3. Шу- (Справа лара. { Пурва.
		3. Ожата.	4. Сулева.				
		4. Виркшрумись.	5. Ма- (Большой, лець. { Малый.				
			6. Калупись.				
13. Страба.			Слѣва {				
14. Струна,		слѣва Алгупись	1. Ланкеса.				
15. Веюна.			2. Алкупись.				
8. Каркла.			Справа Обола.				
9. Рыгавка.				Слѣва {			
	Съ лѣвой стороны.	1. Шавша.		10. Баруль. {			
		2. Грыжова.		Слѣва {			
		3. Цытувка.	{ Справа. Жабржа.	Мекла. { Слѣва			
		4. Лукня.	{ Справа. Сандрова.	Урка.			
		5. Киршиява.					
		6. Полонась.					
		7. Тауруе.					
		8. Гинява.					
		9. Краусунись.					
10 Дубисса.			10. Лоздонка. Справа Рыггава.	11. Гиня.			
	Справа.	1. Кутовка, съ Видавскимъ каналомъ.					
		2. Кромента. { Справа Валупись. Слѣва Кальница.					

11. Ормянка.

Слѣва. Ормянайтись.

12. Каргунись.

С ъ л ѣ в о м ъ .

- 1. Упе.
- 2. Гаусанге.
- 3. Светола.
- 4. Онтварда. { Справа: Большая Онтварда.
Слѣва: Малая Онтварда.
- 5. Имстра. { Справа: Юдуна.
Слѣва: Имстреле.

13. Митва.

С ъ л ѣ в о м ъ с т о р о н ѣ .

- 1. Окема. { Справа: Малдунись.
Слѣва: { Дарупе.
Рынгѣ.
- 2. Ольса. Слѣва Алахакись.
- 3. Тьданкѣ.
- 4. Юдунись.
- 5. Видавыя. { Справа. { Видавьяйтись.
Нерясь.
Слѣва Трумпе.
- 6. Глобле.
- 7. Каме.

14. Свента
(Святуха.)

справа. Ютчакелись.

- 1. Эйжерунись.
- 2. Киршня.
- 3. Дегово.

С ъ л ѣ в о м ъ с т о р о н ѣ .

- 4. Айтра. { Справа. 1. Дугна.
- 5. Вѣжа. { Слѣва. 1. Лежа. } Слѣва Боркѣ.
- 6. Локиста. Слѣва Ашунись.
- 7. Илгота.
- 8. Жиржмота.
- 9. Окмана. Справа Ижна } Слѣва Викова.
- 10. Шуна Справа Иргуна.

15. Юра.

2. Жемгара { Слѣва Гвельмѣ.
Справа Инежа. } Справа. { Саркунись.
Сербентунись.

15. Юра.	Съ лѣвой стороны.	11. Шешува.	Съ правой стороны.	1. Жверадине.			
				2. Уиша	Справа Тресикста.		
				3. Киршанисъ.			
				4. Анча.	Слѣва: 1. Плуша. 2. Мерча.		
				5. Аглуна.			
				1. Олса.			
				2. Упе.	Справа: Олея (Алеје).		
				3. Шалтона.	Съ правой стороны.	1. Гинтара.	Справа Пробовда.
						2. Ниши-лина.	Справа: 1. Кавнуисъ. 2. Усунисъ.
						Слѣва: 1. Расу-писъ.	Слѣва Вернуисъ.
						3. Вицова.	
Съ лѣвой стороны.	4. Акмина.						
	1. Апусина.						
	2. Шулупе.						
3. Бибирва.	Слѣва: 1. Тосе. 2. Бибир-виоте. 3. Кумалка.	Справа Лейка. Слѣва Толупе.					
Съ правой стороны.	1. Гравмена.	Справа.	Глевія.				
			2. Выкова.				
			3. Гермонт-тышки.				
			4. Алянга.				
			5. Кзеруна.	Слѣва: 1. Бальча. Слѣва Трумпе. 2. Добрупе.			
Съ правой стороны.	1. Мирглопъ.	Слѣва.	Груздупе.				
			2. Шустисъ.				
16. Шима (Въ Пруссiи Sziesze).	Съ правой стороны.						

Р. Шима беретъ начало западнѣе м. Войнуты, составляетъ часть литовско-прусской границы, за которую выходитъ у поста Лаздуяны. *Шима* есть послѣдняя изъ рѣкъ, изливающихся въ Нѣманъ (Мемель), куда она впадаетъ при самомъ входѣ Нѣмана въ Куршъ-гафъ.

Рѣки, вливающіяся въ Куришъ-гафъ.

Къ числу рѣкъ, втекающихъ въ Куришъ-гафъ, кромѣ Нѣмана, относятся еще: *Минія* (въ Пруссіи *Minge*) и *Окмяна* (въ Пруссіи *Dange*).

Минія (*Minge*) беретъ начало въ Тельшевскомъ уѣздѣ изъ небольшого озера Дѣдово, лежащаго въ 4-хъ верстахъ восточнѣе м. Жоранъ, и, пройдя до 130 верстъ, по Тельшевскому уѣзду, въ сѣверо-западномъ направленіи, чрезъ мѣст. Медынгяны, и далѣе до впаденія въ нее *Саланты*, течетъ попеременно то на юго-западъ, то на юго-востокъ чрезъ м. Корцяны, мимо деревень Бовпле и Шишайце, и входить, за м. Горжды, въ прусскія владѣнія, гдѣ изливается въ Куришъ-гафъ у самаго устья Нѣмана.

Въ Ковенской губерніи, наибольшая ширина Миніи доходитъ до 40 саж., а глубина до 12 фут. Впрочемъ, несмотря на значительную глубину, сила въ этой рѣкѣ незначительна. При м. Горжды, чрезъ Минію устроена мостъ на сваяхъ.

При м. Горжды, Минія течетъ между высокими и крутыми, впрочемъ не обрывистыми, берегами; но въ Пруссіи берега ея значительно понижаются, а по мѣрѣ приближенія къ устью, дѣлаются все болѣе-и-болѣе болотистыми.

Прибережныя мѣста, отъ разливовъ, терпятъ ужасныя опустошенія не только въ Пруссіи, но и въ Ковенской губерніи.

Въ 1839 году, весною и осенью, отъ сильныхъ дождей, была такая прибыль воды, что старожилы подобной не помнятъ. Вода подымалась 14 футовъ выше обыкновеннаго уровня, и на пространствѣ болѣе 5-ти верстъ заливала большую дорогу. Въ 1840 году вторично было подобное наводненіе.

Значительнѣйшіе притоки Миніи съ *лввой* стороны:

Рѣчка Олонта, у м. Корцянь. Она беретъ начало въ болотистомъ лѣсу, около 5 верстъ юго-восточнѣе м. Куле.

Выше дер. Бовпле втекаетъ въ Минію рѣчка *Корцялика*, состоящая изъ двухъ истоковъ, вытекающихъ изъ болотъ.

Рѣчка *Жваля* выходитъ изъ болота, лежащаго между м. м. Андреево и Ретово, изливается въ Минію, въ 6-ти верстахъ выше м. Горжды.

Р. Вевиржа вытекаетъ изъ озера Лайге, лежащаго близъ м. Андреево, течетъ сначала на западъ, а принявъ р. *Дырстейку*, направляется къ югу, проходитъ чрезъ м. Вевиржаны, и оттуда въ юго-западномъ направленіи переходитъ прусскую границу, у дер. Ауйже. Главные притоки Вевиржи: *Р. Шолле* получаетъ начало въ 2-хъ верстахъ юго-западнѣе м.

Андреево, течетъ на югъ до села Шолманъ, оттуда дугообразно на юго-западъ, изливается въ Вевиржу, около 3-хъ верстъ ниже м. Вевиржанъ.

На прусской границѣ, въ Вевиржу втекаетъ р. *Ашва*, берущая начало въ 2-хъ верстахъ западнѣе м. Поюрже, гдѣ она принимаетъ малый ручей *Кеса*. Теченіе Ашвы въ лѣсахъ; притоки Ашвы многочисленны.

Рѣчка *Тененисо* (повѣмечки *Теппе*) вытекаетъ изъ небольшого озера Куше, между м.м. Поюрже и Тенени, которое она проходитъ. Она изливается въ Минію съ лѣвой стороны, недалеко отъ устья этой рѣки въ Куришъ-гафъ.

Правые притоки Миніи:

Рѣчка *Бобрунга* вытекаетъ изъ озера Плотелле, лежащаго у подножія главнаго хребта тельшевскихъ горъ. *Бобрунга* соединяется притокомъ съ небольшимъ озеромъ Лука, и протекаетъ м. Плунгяны, при которомъ принимаетъ слѣва р. *Шеркише*. Сдѣлавъ два крутыхъ поворота, Бобрунга изливается въ Минію въ 10-ти верстахъ отъ м. Плунгянь.

Р. *Саланта*, подобно своей главной рѣкѣ, извѣстна своими разливами весною, осенью и отъ сильныхъ дождей лѣтомъ. Она беретъ начало между м.м. Плотелле и Гинтелишки, принимаетъ *Натянку*; до впаденія въ Минію протекаетъ м. Саланты.

Область ⁽¹⁾ системы Миніи представляется въ слѣдующей таблицѣ. Она занимаетъ значительныя части уѣздовъ Тельшевскаго и Россіенскаго.

(1) Весь вѣданный притокъ воды отъ устья до истоковъ, называется *системною рѣкою*, а площадь, ею покрывающаяся, *областью рѣчной системы*. Эти области часто бываютъ огромныхъ квадратныхъ мѣръ. (Естеств. Исторія Земной Коры. Проф. Кутурги, стр. 177).

СИСТЕМА РЪКИ МИНИИ (MINGE).

Главная рѣка.	Ея притоки.	Второстепенные притоки.
<p align="center">Минія.</p>	<p align="center">Съ лѣвой стороны.</p>	<p>1. Целга. { Справа: 1. Тидисъ. 2. Дубулсѣ.</p>
		<p>2. Алкуписѣ.</p>
		<p>3. Лукна.</p>
		<p>4. Олонта. Справа Каргола.</p>
		<p>5. Корцяна. Слѣва Савнисѣ.</p>
		<p>6. Жвадса. Справа Трумисѣ.</p>
		<p>7. Горждунисѣ.</p>
		<p>8. Скинія.</p>
		<p>{ Справа: 1. Диретойка.</p>
		<p>1. Служия. { Справа: { Болса. Упета.</p>
<p>2. Шолпе. { Слѣва: { Юдара. { Слѣва Антуписѣ. Громена.</p>		
<p>9. Вевиржа. { Справа: 1. Шака. { Слѣва Кесчунисѣ. 2. Швекшна. { Справа Кузунисѣ. 3. Вилкунисѣ.</p>		
<p>3. Ашва. { Слѣва: 1. Кеса. { Слѣва: { Юдунисѣ. 2. Стыгра. { Шалтынисѣ. 3. Желнисѣ. 4. Алкуписѣ.</p>		
<p>10. Тененисѣ.</p>		
<p>1. Вилка.</p>		
<p>2. Виждауба.</p>		
<p>3. Саусдрава. { Справа 1. Какуписѣ.</p>		
<p>2. Шелупе.</p>		
<p>4. Бобрунга. Слѣва Шеркшна.</p>		
<p>5. Мешунисѣ.</p>		
<p>6. Саланта. { Слѣва: 1. Дубовна.</p>		
<p>2. Блнджава.</p>		
<p>{ Справа: 1. Натянка.</p>		
<p>2. Орлянка.</p>		

Окмяна (по-нѣмецки *Dange*) беретъ начало двумя истоками: правымъ изъ озера у мѣст. Грушлавки, лѣвымъ южнѣе его, протекаетъ на юго-западъ чрезъ большія деревни: Генче, Тубавсе и Курмайце, и пройдя чрезъ м. Кретингенъ, входитъ въ Пруссію, гдѣ извѣстная подъ названіемъ *Данге* (*Dange*), изливается въ проливъ, соединяющій Куришь-гафъ съ Балтійскимъ моремъ. Незамѣчательная ничѣмъ эта рѣка въ Ковенской губерніи, образуетъ устьемъ своимъ при г. Мемель (Восточной Пруссіи) безопасную, и выгодную гавань для купеческихъ судовъ.

Изъ числа нѣсколькихъ притоковъ Окмяны, одинъ только значительнѣе прочихъ: рѣчка *Тенжа*, вытекающая южнѣе м. Дорбянъ; долина ея изрѣзана канавами. Южнѣе Кретингена р. Тенжа входитъ въ Пруссію, и тамъ недалеко отъ границы, втекаетъ въ Окмяну.

Система Окмяны.

Р. Окмяна. (Dange) изливается въ Куришь-гафъ.	Съ лѣвой стороны.	1. Винкшунисъ.	}	
		2. Войнежунисъ.		
		3. Шукунисъ.		
		4. Скробля } Слѣва Шакала.		
		5. Пелцунисъ.		
Съ правой стороны.	}	1. Радонунисъ. } Справа Румулунисъ.	}	
		2. Невелунисъ.		
		3. Нармушесе.		
		4. Лавкунисъ.		
		5. Кунигунисъ.		
		6. Тенжа.		

Рѣки, изливающіяся непосредственно въ Балтійское море.

Въ Ковенской губерніи находятся только двѣ рѣки, непосредственно изливающіяся въ Балтійское море;—это *Свента* или *Святая*, извѣстная въ Курляндіи подъ именемъ *Гейлигенъ-Аа* (*Heiligen-Aa*) и *Вента* (Виндава).

Рѣка *Свента* беретъ начало юго-западнѣе м. Масыды, при дер. Жадогеры, направляется на сѣверо-западъ и, принявъ, на границѣ Курляндіи р. Лукню, перемѣняетъ направленіе на юго-западъ, и составляетъ часть границы Ковенской съ Курляндскою губерніями, до курляндской мызы Будендиксгофъ, у которой оставивъ границу, входитъ въ Курляндію, гдѣ въ 1½ верстѣ отъ сел. *Свенты*, въ песчаныхъ дюнахъ, изливается въ Балтійское море.

Протекая чрезъ лѣса и равнины, на пространствѣ около 40 верстѣ, Свента имѣетъ достаточную глубину для сплава барокъ, на которыхъ отправляются съѣстные припасы въ Либаву, при осадкѣ въ 1½ фута.

При устьѣ Гейлигенъ-Аа нѣкогда существовала гавань. Въ царствованіе Яна III-го Собѣскаго (1673—1696), англійская кампанія получила позволеніе имѣть въ м. Свентѣ свою контору, которую основалъ въ 1685 году англличанинъ Горетъ. Впрочемъ, гавань была уничтожена гораздо ранѣе. По преданіямъ, Густавъ-Адольфъ (1625 г.), по просьбѣ рижскаго купечества, прислалъ на 9-ти корабляхъ камни, которыми была заброшена гавань (1).

Р. *Свента* принимаетъ незначительные притоки, бѣльшею частію въ Курляндіи; въ Ковенской же губерніи, въ нее изливаются, съ лѣвой стороны, близъ верховьевъ, рѣчка *Плавшина*, и при дер. Старые-Импилты, р. *Юдуписъ*.

Рѣчка *Дорба* вытекаетъ къ сѣверо-востоку отъ м. Дорбяны, протекаетъ черезъ это мѣстечко, принимаетъ слѣва ручей *Мажуписъ*, и въ Курляндіи вливается въ Свенту при Будендикгофѣ.

Съ правой стороны, въ Свенту изливается р. *Жукля*. Она начинается юго-западнѣе м. Шкуды, при дер. Полукне, и до впаденія въ Свенту составляетъ часть курляндско-ковенской границы.

Рѣка *Вента* или *Виндава* (по-нѣмецки *Windau*, по-жмудски *Wenta*, отъ слова *Wando—вода*) получаетъ начало въ Шавельскомъ уездѣ, близъ вѣсна Лабунова, изъ небольшого озера Лабунова. На пути ея теченія въ Шавельскомъ уездѣ лежатъ мѣстечки: Хвалойне, Ужвенты (получившее названіе отъ рѣки) Шавкяны, Куршаны, Попляны, Вѣкшне и Ляцковъ; отсюда рѣка входитъ въ Тельшевскій уездъ, гдѣ на незначительномъ пространствѣ орешаетъ сѣверо-восточную его часть; далѣе составляетъ границу уездовъ Тельшевскаго и Шавельскаго, и, наконецъ, при мызѣ Греже, входитъ въ Курляндскую губернію, протекаетъ черезъ г. Гольдингенъ и, при г. Виндавъ, изливается въ Балтійское море. Длина этой извилистой рѣки простирается до 300 верстъ, а въ предѣлахъ Ковенской губерніи до 130 верстъ. Ширина ея въ началѣ не болѣе 2-хъ сажень, при м. Векшне доходитъ до 40 саж., а въ Курляндской губерніи до 80 саж., при глубинѣ отъ 18 до 21 фута; ближе къ истоку глубина ея заключается между 5 и 12 футами. Обыкновенное паденіе рѣки отъ 5 до 10 дюймовъ, и только подъ Гольдингеномъ оно доходитъ до 16-ти футовъ.

Дно рѣки, въ Ковенской губерніи, песчаное и только мѣстами иловатое; но въ Курляндіи на Виндавъ, подобно какъ и на всѣхъ рѣкахъ остзейскихъ, встрѣчаются камни. Замѣчательнѣйшіе подводные камни находятся при Гольдингенѣ. Сдѣлавъ дѣся производится въ маломъ количествѣ, только весной; а лѣтомъ исключительно близъ устья.

(1) Н. М. Прокоръ.

Эту рѣку неоднократно предполагали соединить съ Нѣманомъ, посредствомъ канала отъ верховьевъ Виндавы (гдѣ впадаетъ Куртовна), въ Дубиссу, изливающуюся въ Нѣманъ, при Среднякахъ.

Берега Виндавы холмисты, но возвышенія отстоятъ отъ русла рѣки въ нѣкоторомъ разстояніи. Въ верховьяхъ сопровождаютъ Венту болота и постоянно мокрые луга. При м. Квалойне, Шавельскаго уѣзда, жители запруживаютъ рѣку, и заставляютъ ее выходить изъ береговъ; такимъ-образомъ орошаютъ одинъ лугъ, который доставляетъ до 500 возовъ сѣна.

Виндава не отличается изобиліемъ рыбы, и въ ней водятся только мелкія породы.

Въ возвышенностяхъ, надъ Вентою, встрѣчается плотный известнякъ, заключающій много окаменѣлостей.

Для переправы чрезъ Венту устроены, въ верхнихъ частяхъ, мосты на сваяхъ, а при м. Попелянахъ, Вѣкше и при мызахъ Сомтекле и Греше существуютъ паромы. У м. Куршаны, большой паромъ служитъ дѣломъ плавучимъ мостомъ. При мелководіи открываются бреды.

Значительнѣйшіе притоки Венты съ *правой* стороны:

Добикиня, берущая начало съвернѣе мѣст. Крупе, протекаетъ на западъ чрезъ мѣст. Окмяны, и впадаетъ въ Венту при дворѣ Доубинки.

Водокста выходитъ изъ Туккумскаго уѣзда Курляндской губерніи съверо-западнѣе мызы Альтъ-Луцъ, пройдя вблизи м. Вегери, Ковенской губерніи, сливается съ губернскою границею до впаденія, ниже мызы Ляцкова, въ Венту, при дворѣ Грже.

Правый курляндскій берегъ Водоксты, отъ самаго ея впада въ Ковенскую губернію, до устья, гористъ и мѣстами обрывистъ; лѣвый низменный покрытъ лугами, полями и собновыми рощами. Пространство между Вентою и Водокстою представляетъ равнину, мѣстами низменную, покрытую лѣсами, лугами и полями, изрѣзанную канавами. Мелкія деревни разсѣяны по берегамъ рѣкъ и ихъ притоковъ. По срединѣ этого пространства разстилается неприступное большую часть года, болото *Каманы*, съ озеромъ того же имени. Только въ углу, образуемомъ Вентою, нижнею частью Ашвы и Водокстою, встрѣчается плоская возвышенность около 3-хъ верстъ длиною, близъ дер. Кушлявы, и отсюда берегъ Венты сопровождается возвышенностями.

Главнѣйшіе притоки съ *лѣвой* стороны:

Вирвита (Wirwita, по-жмудски *веревка*), получившая названіе, вѣроятно, отъ извилистаго теченія (1). Она беретъ начало въ Тельшевскомъ уѣздѣ изъ озера Биржуле, лежащаго между им. Янополь, Певондесе и

(1) Opis Żmudzkiej Dysecczyi, S. Czernskiego. 1830 г.

Ворне. Вирвита протекаетъ вблизи м.м. Янополь, Лукники, Ковнатовъ и Тришки, и изливается въ Венту въ 2-хъ верстахъ выше мѣст. Вѣкше, близъ двора Кегры.

Вардава, нѣсколькими истоками вытекаетъ сѣвернѣе озера Плотелле, проходитъ м.м. Геграны и Сяды; сопровождаемая горами, она извиристо течетъ мимо м. Гаври до двора Юдейки, откуда по равнинѣ направляется лугами до впаденія въ Венту, сѣвернѣе устья р. Водоксты. Подходя къ Сядамъ, Вардава принимаетъ справа р. *Домію*, берущую начало изъ озера Плинкше. Домія, дугообразно, обтекаетъ гористую мѣстность, и при крутомъ поворотѣ, принимаетъ слѣва *Срую*, выходящую изъ тельшевскихъ горъ при м. Ольсяды.

Рѣчка *Луша*, составляющая часть курляндско-ковенской границы, получаетъ истокъ въ Курляндіи, и тамъ же изливается, пройдя по границѣ мимо м. Никели. Лѣвый, курляндскій берегъ Луши гористъ, правый ковенскій низменъ и покрытъ лѣсами. Луша принимаетъ пограничный ручей *Калетисъ*, вытекающій изъ озера Кальче, лежащаго на губернской границѣ.

Полная система р. Венты или Виндавы, въ Ковенской губерніи, представляется въ слѣдующей таблицѣ:

Р. Вента или Виндава.	СЪ ПРАВОЙ СТОРОНЫ.	1. Вармъ.			
		2. Книгува.			
		3. Ганча.			
		4. Илга.			
		5. Виндавскій каналъ.			
		6. Рынгова.			
		7. Добкиня.	Слѣва.	{ 1. Свентупа. 2. Гульбинце. 3. Прогальвисъ.	
			Справа.	{ 1. Окмяне.	
		8. Водокста.	Слѣва.	{ 1. Еглона. 2. Ашва.	{ 1. Пурвисъ. 2. Вадмень.
		1. Жебера.	{ Слѣва Жебереля.		
2. Ушна.					
3. Вижисъ.					
4. Ашова.	{ Справа.	{ Пешатрія	{ Слѣва: Ронжоль. Справа: Шацралинсъ.		
5. Мульша.					

Р. Вента
или
Виндава.

П р и т о к и с ъ л ѣ в о й с т о р о н ы .

- | | | | | |
|----------------|---|-------------------|-----------------|----------------|
| 6. Жижма. | { | справ. | 1. Равла. | |
| | | | 2. Окмана. | |
| | | Слѣва. | 1. Швендра. | |
| 7. Авижела. | | | | |
| 8. Угисъ. | | | | |
| | | Справ. | 1. Упина. | |
| | | | | |
| 9. Вирвита. | { | Съ лавой стороны. | 1. Рашкета { | Слѣва Жилде. |
| | | | 2. Потекля. { | Слѣва Тавсола. |
| | | | 3. Бугенисъ. | |
| | | | 4. Трамесядисъ. | |
| | | | | { |
| | | | | справа. |
| | | | | 1. Свайга. |
| | | | | 2. Тельшисъ |
| | | | | 3. Маступисъ. |
| 10. Певуписъ. | | | | |
| 11. Совдуписъ. | | | | |
| | | | | |
| 12. Вейшачисъ. | { | Справ. | 1. Межуписъ. | |
| | | | 2. Гайлешисъ. | |
| | | | | |
| 13. Шержиня. | { | Слѣва. | 1. Шаркупе. { | Слѣва Шака. |
| | | | 2. Жемелуписъ. | |
| | | | | |
| | | | | |
| | | | | |
| 14. Вардава. | { | Справ. | 1. Домія. | { |
| | | | | Слѣва. |
| | | | | 1. Сруя. |
| | | | | { |
| | | | | Слѣва. |
| | | | | Алкуписъ. |
| | | | | |
| | | | | |
| 15. Луша. | { | Справа. | Калетисъ. | |

Рѣки, вливающіяся въ Либавское—озеро.

Сѣвернѣе озера Плотелле, близъ источника р. Натянки, у околицы Мачуки, получаетъ начало р. *Бартава* (*Bartau*), которая протекаетъ м. м. Масады и Шкуды; по принятіи близъ ковенско-курляндской границы рѣчекъ *Ерлы* и *Лубы*, *Бартава* дѣлается гораздо значительнѣе; входитъ въ Гробинскій уѣздъ Курляндской губерніи, гдѣ течетъ по луговой равнинѣ въ западномъ направленіи, потомъ круто поворачиваетъ къ сѣверу, и проходитъ болотистыми мѣстами до впаденія въ Либавское озеро, соединяющееся съ Балтійскимъ моремъ каналомъ, служащимъ вмѣстѣ съ тѣмъ и гаванью для купеческихъ судовъ.

На этой рѣкѣ, въ-особенности близъ болотъ, находятся многіе острова. Длина теченія Бартавы, въ Ковенской губерніи, до 30 верстъ, а всего пути до 85-ти. Сплавъ по Бартавѣ производится только въ Курляндіи.

При сильныхъ, морскихъ вѣтрахъ вода въ Либавскомъ озерѣ, и въ устьѣ Бартавы, поднимается, даже въ лѣтнее время, отъ 4-хъ до 5-ти футовъ. Весною же вода возвышается и въ верхнихъ частяхъ этой рѣки на 16 фут. выше обыкновеннаго уровня.

Притоки Бартавы съ лѣвой стороны: р. *Шакале*, впадающая въ нее при м. Масядахъ; *Эрла* вытекаетъ при м. Саланты, гдѣ и соединяется канавою съ р. *Орлянкою*, текущею въ Саланту. Эрла течетъ къ сѣверу, и изливается въ Бартаву, въ 4-хъ верстахъ южнѣе м. Шкуды.

Притоки Бартавы съ правой стороны: рѣчка *Луба* вытекаетъ изъ небольшого болота, при дер. Жадейке, лежащей сѣвернѣе м. Кальваріа, и въ Шкудахъ втекаетъ въ Бартаву. Пограничная съ Курляндіею р. *Абше* выходитъ сѣвернѣе м. Иллоки. Ее принимаетъ Бартава въ 2-хъ верстахъ отъ м. Шкуды. Въ Абше вливается, пограничный съ Курляндіею руч. *Сартисъ*.

Бассейнъ Рижскаго залива.

Бассейнъ Рижскаго залива составляютъ: система р. *Аа*, образующейся чрезъ сліяніе двухъ рѣкъ — *Муши* и *Ньменека*, — и система *Западной Двины*.

Главные притоки *Курляндской-Аа*, съ лѣвой стороны, слѣдующіе:

Рѣчка *Швета* (въ Курляндіи Schvedt) беретъ начало изъ болота, протекаетъ на сѣверо-востокъ чрезъ м. Жагоры, и изливается въ Аа сѣвернѣе Митавы.

Р. *Платоня* (въ Курл. Platone) вытекаетъ изъ холмовъ близъ дер. Трумпайце, протекаетъ, подобно бѣльшей части притоковъ Аа, на сѣверо-востокъ, изливается южнѣе г. Митавы.

Вирчуека (въ Курл. Вюрцау-Würzau) вытекаетъ западнѣе м. Пошвитынъ, изливается въ Курляндіи выше одною верстою р. Платоны.

Сессау составляется изъ двухъ притоковъ, берушихъ начало южнѣе м. Круки—праваго *Большой Шешевы* и лѣваго *Малой-Шешевы*. Сессау впадаетъ въ Аа, между мысами Аагофъ и Тительмюнде.

Швиттени (въ Курл. Schwitte) ⁽¹⁾ вытекаетъ близъ м. Пошвитынъ, подъ названіемъ Швиттынъки, протекаетъ на сѣверъ по Курляндіи, гдѣ и изливается въ Аа. Притокъ Швиттени, съ лѣвой стороны, р. *Лепарка* (въ Курляндіи Leparke) впадаетъ сѣвернѣе мызы Ней-Бергфридь.

Р. *Исликз* (въ Курляндіи Islitz) беретъ начало близъ м. Константинова,

(1) Эта рѣка обыкновенно называется «Швитта».

протекает мимо м. Кибурь и впадаетъ въ Аа при фольв. Ислицъ (Islitz) Добленскаго уѣзда ⁽¹⁾, Курляндской губерніи.

Лѣвый притокъ Ислика р. *Берстель* (Bersteln) или *Биршупа* (въ древнихъ актахъ называемый «*Bertmelt*») ⁽²⁾, — вытекаетъ изъ болотъ Шавельскаго уѣзда, съверо-западнѣе м. Линково, проходитъ чрезъ м. м. Лауксодзе и Жеймеле, и изливается, въ Курляндіи, въ р. Исликъ, ниже мызы Руэнталь Баускаго уѣзда. Еще выше близъ р. Ислицъ, въ ту же рѣку втекаетъ р. *Плонянка* ⁽³⁾, составляющая часть границы двухъ губерній; а при границѣ Курляндіи р. Исликъ принимаетъ р. *Мовчевку*, близъ фольв. Бруновишки.

Р. *Мушâ* ⁽⁴⁾ (при входѣ въ Курляндію по-русски называется *Мушâ*, по-нѣмецки *Muhs*) вытекаетъ изъ болота, лежащаго въ Шавельскомъ уѣздѣ къ сѣверу отъ м. Грузде и къ югу отъ м. Жагоры, между деревнями Михайце, Рочке и Бичуше, близъ озера, находящагося въ томъ же болотѣ. Протекши до 140 верстъ, р. Муша соединяется съ р. *Нѣменекомъ*, (принимающимъ въ Курляндіи названіе *Мемеля* — [Memel]) при г. Баускѣ Курляндской губерніи, образуя при этомъ мысъ, на которомъ лежалъ древній замокъ Бауска.

Послѣ слиянія Муши съ Нѣменекомъ составляется судоходная рѣка Аа, которая называется также *Курляндскою-Аа*, для отличія отъ *Лифляндской*, впадающей въ восточную часть Рижскаго залива.

Р. Аа протекаетъ до 110 верстъ, и изливается двумя рукавами: однимъ у Булена — въ Рижскій заливъ, а другимъ при крѣпости Дюнамиде въ Западную-Двину, съ лѣвой стороны.

Длина Муши болѣе 120 верстъ, въ предѣлахъ Ковенской губерніи, ширина ея, въ Шавельскомъ уѣздѣ, не превышаетъ 5 саж.; но близъ м. Понсволя, Поневежскаго уѣзда, при впаденіи Лавены, — доходитъ отъ 12 до 30 саж.; а мѣстами даже до 60-ти. Глубина Муши, даже въ лѣтнее время, не бываетъ ниже 9 футовъ.

(1) Уѣздъ, въ которомъ находится губернской городъ Митава, называется *Добленскимъ*.

(2) «Въ поли по Бертелехъ надъ рекою *Бертелемъ* (нѣмѣнне) прозываемое Гойжуны. Продатъ за сто копъ Ролицкому Юшкевичъ. 1576.» Книги Земски повету Упитскаго справъ судовыхъ и вечастыхъ (вѣчныхъ), листъ 431 на оборотѣ.

(3) «1556. Юрій Адамовичъ продалъ Млечку людей и грунты наз. Судевичи и Нареймовичи обополь р. *Плонянки* межы речкою называемою *Исликъ*, а р. *Моргинейю* (притокъ *Плонянки* съ лѣвой стороны) «при гран. Княж. Курляндскаго за 50 копъ — которые забрали были Нѣмцы Иляныцы еще за отца моего Каспера Адамовича — писалъ въ датное». Тамъ же листъ 899 на обор. Замѣтки О. П. Цытовича.

(4) По-жмудски *muszte* — *битъ* и *mezka* — *медвѣдь*. Вѣроятно р. *Муша* получила названіе отъ этихъ словъ; такъ — какъ прежде въ огромныхъ лѣсахъ Литвы водились медвѣди въ значительномъ количествѣ.

Очевидно, что при такой глубинѣ, Муша представляет удобства для сплава, и дѣйствительно, еще въ 1789 году, по ней сплавлялся лѣсъ въ значительномъ количествѣ въ г. г. Митаву и Ригу. Но въ настоящее время, по причинѣ устроенныхъ на Мушѣ мельницъ, сплавъ лѣтомъ прекратился, а весною бываетъ въ маломъ количествѣ.

Возвышеніе водъ этой рѣки, при полноводіи, бываетъ такъ значительно, что близъ м. Посволя, гдѣ берега ея довольно возвышенны, вода поднимается на 20 футовъ надъ обыкновеннымъ уровнемъ, и, несмотря на значительную высоту береговъ, заливаешь ихъ.

Во всѣхъ другихъ мѣстахъ, берега Муши большею частію низменны. Въ Шавельскомъ уѣздѣ они покрываются небольшими кустарниками, въ Поневежскомъ — растутъ лѣсъ. На гипсъ, лежащемъ по берегамъ Муши, по наблюденіямъ г. Ульмана, въ Поневежскомъ уѣздѣ, особенно близъ м. Посволя, лежитъ известнякъ, въ которомъ встрѣчаются тонкіе слои красноватаго желѣза и сѣрный колчеданъ. При устьѣ Муши, какъ и на берегахъ Виндавы и Миніи, находится плотный известнякъ, но въ гораздо болшемъ количествѣ.

Замѣчательно, что вблизи р. р. Муши, Лавены и Невяжи, находятся сѣрные источники, изъ числа которыхъ «*Вовергисъ*», образующійся при д. Мингеле, въ 6-ти верстахъ отъ м. Мешкуце, недалеко отъ истока Муши, изливаетъ даже свои воды въ эту послѣднюю.

Рѣка Муша лѣвою стороною обтекаетъ плоскую возвышенность Шавельскаго уѣзда, склоняющуюся къ границѣ Курляндіи, куда бѣгутъ разныя притоки Аа. Холмистый хребетъ тянется по лѣвому берегу Муши и, вмѣстѣ съ тѣмъ, окаймляетъ южную часть помянутой возвышенности.

Муша не имѣетъ притоковъ съ лѣвой стороны; а съ правой болѣе замѣчательны:

Кульпа происходитъ изъ болота, на западѣ г. Шавель, течетъ на сѣверо-востокъ между окружающими этотъ городъ возвышенностями, пересѣкаетъ рижское шоссе, сопровождается на обоихъ берегахъ холмами до лѣса, откуда лугами дотекаетъ къ Мушѣ.

Рѣчка *Кроя* имѣетъ источникомъ озеро Гуделе, лежащее при деревнѣ того же имени; протекаетъ лугами чрезъ м. м. Лигумъ и Покрое, и изливается въ Мушу, въ Поневежскомъ уѣздѣ, при фольв. Либеришкахъ.

Р. *Довгивена* вытекаетъ изъ небольшого озера Верасъ, лежащаго въ болотистыхъ лугахъ между м. м. Шадовомъ и Бейсаголою. Довгивена, на пути своемъ, встрѣчаетъ къ сѣверо-востоку м. Клованы, а при дер. Рымшанахъ сливается съ Мушою.

Лавена беретъ начало въ болотѣ, близъ озера Натигала, въ Новоалек-

сандровскомъ уѣздѣ, къ югу отъ м. Понедели; протекаетъ чрезъ м. Ку-
пшики Вилькомирскаго и Корсакишки Поневежскаго уѣзда. Противъ По-
невежа она приближается къ р. Невяжѣ, на разстояніи болѣе $4\frac{1}{2}$ верстъ,
и нѣсколько ниже Посволя, втекаетъ въ Мушу. Длина Лавены около 130
верстъ, ширина, сначала не превосходитъ 7-ми саж., а потомъ доходитъ
отъ 15 до 30 саж. Глубина рѣки незначительна, кромѣ устья, гдѣ она
не менѣе 8 фут., а мѣстами, до 11 фут. На этой рѣкѣ устроено 11 мо-
стовъ и нѣсколько перевозовъ.

По Лавенѣ, какъ и по Мушѣ, до 1789 года, сплавался лѣсъ въ боль-
шомъ количествѣ, въ Митаву; но въ настоящее время сдѣлался затрудни-
тельнѣе, по причинѣ устроенныхъ на Лавенѣ пяти мельницъ.

Близкое разстояніе Лавены отъ Невяжи дѣлаетъ возможнымъ соеди-
неніе ихъ посредствомъ канала, длиною $4\frac{1}{2}$ версты. Самые пороги и бы-
стрины, встрѣчающіеся на Лавенѣ и Мушѣ, удобны для очистки и проло-
женія искусственнаго бичевника, и доставили бы выгоду не только Ко-
венской губерніи, оживленіемъ ея торговли, но и всему западному краю,
избавляя суда отъ пошлинъ, платимыхъ ими, въ настоящее время, въ
Пруссіи, при слѣдованіи по Нѣману. При осуществленіи этого плана, суда
стали бы ходить изъ Нѣмана въ Невяжу, далѣе каналомъ, соединяющимъ
эту послѣднюю съ Лавеною, оттуда Мушею, Курляндскою—Аа и въ Риж-
скій заливъ. Въ весенніе разливы, воды р. р. Невяжи и Лавены сли-
ваются. Лавена протекаетъ болѣею частью по странѣ ровной и бо-
лотистой. Въ верхнихъ частяхъ ея прибрежныя равнины отстоятъ отъ
русла рѣки на 140 и до 400 саж.; начиная отъ м. Корсакишекъ онѣ при-
легаютъ къ самой рѣкѣ. Гипсъ, какъ и на Мушѣ, составляетъ отличи-
тельное свойство береговъ Лавены. На днѣ ея и въ берегахъ залегаютъ
плотный известнякъ.

Въ Лавену впадаютъ незначительныя рѣчки; замѣчательнѣйшія между
ними: *Вешинта*, протекающая чрезъ м. Субочъ. *Истра*, выходящая изъ
болотъ сѣвернѣе г. Поневежа. Теченіе ея сопровождается болотами. Пройдя
чрезъ м. Помпяны, Истра изливается въ Лавену въ 3-хъ верстахъ южнѣе
м. Посволь.

Изъ тѣхъ же болотъ выходитъ и другой притокъ Лавены—*Сволка*, со-
вершающая первую половину своего теченія въ болотахъ.

Рѣчка *Ливеса*, притокъ Муши съ правой стороны, беретъ начало къ сѣ-
веру отъ м. Алезовъ, при дер. Вейнары, близъ границы Поневежскаго
уѣзда съ Новоалександровскимъ; протекаетъ на юго-западъ чрезъ м. Але-
зовъ и близъ м. Соломѣецъ, откуда входя въ лѣса, постепенно измѣняетъ
теченіе на сѣверъ, и въ такомъ направленіи, принявъ справа р. *Орію*, из-

ливается въ Мушу, въ 2-хъ верстахъ ниже устья Лавены, при околицѣ Попивесѣ.

Рѣчка *Тотолы* начинается южнѣе м. Вобольники; имѣетъ сѣверное теченіе до м. Подбирже, откуда, совершивъ дугообразный поворотъ, слѣдуетъ на юго-западъ до впаденія въ Мушу, при ок. Раюны, лежащей на противоположномъ берегу р. Муши.

Р. *Нѣменекъ* (по-нѣмецки *Memel*), въ древности называлась *Илгау*. По-литовски—*Neimnis*.

Въ 1473 году князь Радзивиллъ, разграничивъ Литву отъ Курляндіи, говоритъ, что въ Литвѣ течетъ пограничная рѣка *Илгау* (указывая на Нѣменекъ) (1).

Нѣменекъ получаетъ начало между м. м. Понѣмунекъ и Комай въ Ново-александровскомъ уездѣ, у большой дороги изъ Комаи въ Ракишки, близъ фоль. Литвинишки; протекаетъ по Ковенской губерніи болѣе 150-ти верстъ, чрезъ м. м. Понѣмунекъ, Понѣмуни, Квѣтки; сѣвернѣе полдняго, принявъ пограничную р. *Неретку*, составляетъ курляндско-ковенскую границу, направляется чрезъ м. Радзивилишки, курляндскую мызу Шенбергъ, мимо м. Бруновишки, откуда вступаетъ въ Курляндскую губернію, подъ именемъ *Мемеля*, и соединяется при г. Баускѣ съ рѣкою Мушою, подъ общимъ названіемъ *Аа*.

Длина всего теченія Нѣменека до 170 верстъ, ширина 14—40 саж., но въ предѣлахъ Ковенской губерніи доходитъ только до 30 саж. Глубина въ лѣтнее время простирается отъ 1 до 14 футовъ. Теченіе Нѣменека столь быстро, что не только дѣлаетъ его неудобнымъ для судоходства, но затрудняетъ даже сплавъ лѣса. Быстрота теченія особенно велика тамъ, гдѣ Нѣменекъ, пройдя въ сѣверо-западномъ направленіи, стѣсненный крутыми берегами, измѣняетъ свое теченіе на юго-западъ дугообразнымъ поворотомъ. Семью верстами ниже Шенберга (въ Курляндіи), Нѣменекъ раздѣляется на многіе рукава, образуя нѣсколько острововъ, и течетъ здѣсь немного спокойнѣе; а лѣтомъ бываетъ слишкомъ мелокъ. Полноводіе весною продолжается до 3-хъ недѣль. Русло рѣки покрыто камнями, и на всемъ теченіи считается до 40 быстринъ.

Сплавъ лѣса, лѣтъ за 30, производился въ значительномъ количествѣ изъ верхнихъ частей Нѣменека въ Митаву и Ригу; но въ настоящее время замѣтно уменьшился, по причинѣ устройства множества мельницъ и уменьшенія прибрежныхъ лѣсовъ.

Главный притокъ Нѣменека съ лѣвой стороны:

(1) Замѣчаніе И. М. Прокора.

Рѣчка *Опоца*, при незначительности своей, замѣчательна протяженіемъ; она беретъ начало юго-западнѣе м. Понедели, чрезъ которое и протекаетъ, въ видѣ канавы; сѣвернѣе его измѣняетъ направленіе на западъ, а близъ м. Диле на сѣверъ, протекаетъ чрезъ м. Биржи, при которомъ входитъ въ Биржанское озеро, и оттуда, извиристо направляясь на сѣверъ, вливается въ Нѣменекъ при м. Радзивилишки.

Притокъ Опоци *Ровея* беретъ начало юго-восточнѣе м. Попели Новоалександровскаго уѣзда, вливается въ Опоцу сѣвернѣе Биржанскаго озера.

Главные притоки Нѣменека съ правой стороны:

Рѣчка *Лаукупа* (ошибочно принимаемая некоторыми за истокъ Нѣменека) выходитъ южнѣе м. Ракишки Новоалександровскаго уѣзда, втекаетъ въ Нѣменекъ при дер. Лакупианы.

Бержона получаетъ истокъ изъ болота Поибель, лежащаго къ сѣверу отъ м. Ракишекъ.

Вижунки выходитъ изъ озера Сякуторишки сѣверо-восточнѣе м. Ракишки, протекаетъ чрезъ небольшое озеро Вижунку, въ м. Чадосы соединяется притокомъ съ Чадосскимъ озеромъ и сѣвернѣе м. Понѣмуни вливается въ Нѣменекъ.

Пограничная съ Курляндіею рѣчка *Неретка* впадаетъ въ Нѣменекъ сѣвернѣе м. Квѣтки.

Остальные правые притоки Нѣменека находятся въ предѣлахъ Курляндіи; значительнѣйшій изъ нихъ, по величинѣ, *Суссей* втекаетъ въ Нѣменекъ, близъ мызы Гольмгофъ Фридрихштадтскаго уѣзда. На пути своемъ Суссей перерѣзываетъ часть Новоалександровскаго уѣзда, вдающуюся въ Курляндію; при немъ находится м. Окниста.

Область системы рѣки Аа въ Ковенской губерніи, въ частяхъ уѣздовъ Шавельскаго, Поневежскаго и Новоалександровскаго, представляется въ нижеслѣдующей таблицѣ:

Р. Аа.	1. Швета (Schwedt).	Слѣва.	1. Тервета (Terwet).	Слѣва.	1. Вингрисъ.	2. Вереле.	Справа.	3. Киве.	1. Киве.	2. Двелаице.
	2. Платоня (Platone).	Слѣва.	Вешета.	Справа.	Сидабра.					

- | | | | |
|--------|--------------------|--------------------------------|---|
| Р. Аа. | Съ правой стороны. | 3. Вирчувка {
(Würgau). { | Слѣва. Авдрунисъ. |
| | | 4. Сессау. { | Справа. Большая Шешева.
Слѣва. Малая Шешева. |
| | | 5. Швиттень {
(Schwitte). { | Слѣва. Ленарка (Lerage).
Справа. Ширвинта. |
| | | 6. Исликъ {
(Isnitz). { | Слѣва. {
1. Мочевка. { Слѣва Моргина.
2. Плонянка.
3. Берштель (Бершупа). |
| | | | 1. Норупе { Справа Дунай.
2. Эйновта.
3. Вельквидисъ { Слѣва Нуруписъ.
4. Вовергисъ.
5. Татунисъ.
6. Кудьма.
7. Шлядисъ. {
Справа Шляделисъ.
Слѣва Усунисъ. |
| | | | 8. Кроя. { Справа. Абея. { Справа Везга.
9. Довгивена { Слѣва Езерка.
10. Помажуе. |
| | | | 1. Митува.
2. Куна { Слѣва Скодьня.
3. Соса.
4. Вешинта { Слѣва Ошока.
5. Омета. |
| | | 7. Р. Муща. { | 11. Лавена. {
Справа. {
1. Шекшта
2. Истра.
3. Сволька. |
| | | | 12. Пивеса { Справа Орія.
Слѣва. {
1. Упнта.
2. Уге. |
| | | | 13. Тогола. {
Справа. {
1. Вобола.
2. Юдолъ.
3. Смердонка. |
| | | | 14. Скарлица. { Справа Шераукшта. |

Р. Аа.	}	Р. Нѣменекъ (Memel).	Слѣва.	{	1. Поберже.	{	Слѣва.	1. Ровел.		
			2. Опоща.	2. (Верхняя) Погервянка.	3. (Нижняя) Погервянка.					
			Съ правой стороны.	{	3. Лаукуша.	{	Слѣва Венгерянка.	{	Слѣва	Кардунисъ.
			2. Бермона.	3. Вижунка.	1. Шалтунка.		2. Валкшна.			
			4. Неретка.	5. Суссей.	1. Скяrsa.	2. Шкейбниа.				

Система Западной-Двины.

Западная-Двина протекаетъ на границахъ губерній Курляндской, Витебской и Лифляндской; но нѣкоторыя незначительныя рѣки, принадлежащія къ ея системѣ, орошаютъ южную часть Новоалександровскаго уѣзда; сюда принадлежатъ:

Рѣчка *Пресвята* беретъ начало въ Илукстскомъ уѣздѣ Курляндской губерніи, западнѣ мызы Матулишекъ (Matulischek), протекаетъ черезъ озеро Пресвяту, лежащее на границѣ Ковенской губерніи съ Курляндскою; по выходѣ отсюда составляетъ часть той же границы, и изливается въ Западную-Двину, близъ фольв. Анненгофъ.

Ручей *Рубежъ* верховьемъ протекаетъ часть юго-восточной границы губерній Ковенской, Курляндской и Виленской, и изливается въ Двину въ 5-ти верстахъ ниже м. Друи.

Рѣчка *Друйка* вытекаетъ изъ озера Недрево, лежащаго къ западу отъ м. Слободки и впадаетъ въ Западную Двину въ м. Друѣ, Виленской губерніи.

Рѣка *Дисна* беретъ начало въ Новоалександровскомъ уѣздѣ изъ озера Дисно, имѣющаго около 10-ти верстъ длины, и около 5 верстъ ширины проходить цѣлую версту болотами, и опять сливаетъ свои воды съ озеромъ Диснице, отъ котораго течетъ на границахъ Новоалександровскаго уѣзда съ Виленскою губерніею, по странѣ довольно болотистой, и изливается въ Двину при г. Диснѣ Виленской губерніи. Все теченіе Дисны около 200 верстъ, ширина въ Ковенской губерніи не превосходитъ 7 саж., но въ Виленской до 70; глубина отъ 1¹/₂ до 15 фут. Низменные берега весною заливаются версты на три; уровень воды бываетъ выше обыкновеннаго до 10 футовъ. Сплавъ лѣса начинается отъ устья р. Дрисвяты и вообще незначителенъ.

Притоки Дисны съ лѣвой стороны: *Равкета*, впадающая при м. Тверечь; *Маруга*, входящая въ нее въ 3-хъ верстахъ восточнѣе устья Равкеты.

Дрисвята, *Дрисвятица* или *Козянка* вытекаетъ изъ большого озера Дрисвяты. Берега, при ея верховьяхъ, болотисты и покрыты камышемъ. Ширина этой рѣчки отъ 6 до 7 сажень, а глубина въ самыхъ мелкихъ мѣстахъ не менѣе 1 фута; паденіе ея едва замѣтное въ верхней части, возрастаетъ по мѣрѣ приближенія къ устью. Весною, Дрисвята удобна для сплава, на протяженіи 25-ти верстъ; при м. Козяны она изливается въ Дисну, а притоками соединяется съ нѣсколькими значительными озерами.

Рѣки соединяющіяся съ Балтійскимъ моремъ.

На материкѣ Ковенской губерніи встрѣчаются ручьи и рѣчки *несливающія свои воды* ни въ *Балтійское море*, ни въ его заливы; они служатъ соединеніемъ озеръ, или же питаются болотами, опять теряются въ другихъ топяхъ. Главнѣйшіе изъ нихъ суть слѣдующіе:

Въ Новоалександровскомъ уѣздѣ рѣчка *Индрия* вытекаетъ изъ озера Антадрее, близъ шоссе у м. Давгели; въ сѣверномъ направленіи, она соединяетъ два малыя озера Викажерисъ, поворачиваетъ на западъ, и изливается къ югу отъ м. Южинты въ озеро Лошу, чрезъ которое протекаетъ р. Свента.

Рѣчка *Венгеринка* беретъ начало южнѣе м. Жабишекъ, которое она обтекаетъ и теряется въ небольшомъ болотѣ при дер. Митрагали, сѣвернѣе м. Жабишекъ.

Болотистая рѣчка *Стервица* протекаетъ лѣсами, и впадаетъ въ оз. Дрисвяты съ южной стороны.

Съ восточной стороны того же озера вливается р. *Зольвица*, имѣющая источникомъ озеро Зольва, при виленской границѣ.

Рѣчка *Рыча* выходитъ изъ южной оконечности озера Рыча, лежащаго на курляндской границѣ, и изливается въ юго-восточный заливъ озера Дрисвяты, противъ мѣст. Дрисвяты.

Жилма соединяетъ озеро Жилму съ озерами Опиварда и Гуже, лежащими къ юго-востоку отъ м. Рымшаны.

Къ югу отъ м. Смолвы болотистая рѣчка *Карачунка*, втекаетъ въ озеро Арклина.

Въ сѣверо-западную оконечность озера Дукшты изливается рѣч. *Жегаринка*.

Рѣчка *Удра* беретъ начало при фольв. Ракишечки изъ озера Аудрелисъ и протекаетъ, по болотистымъ лугамъ, на юго-востокъ до впаденія въ за-

падный заливъ озера Сорты, называемый обыкновенно озеромъ *Аудра-кумписъ*.

Рѣчка *Кревна* выходитъ южнѣе мѣст. Суббата изъ небольшого озера Автокревно, течетъ лугами къ юго-западу и, соединивъ на пути озера Абельское съ Антоношевскимъ, вливается въ озеро Сорты западнѣе м. Кревно.

Р. *Лигума* беретъ начало изъ озера Шапелки, и въ сѣверо-западномъ направленіи изливается въ оз. Автокревно противъ истока р. Кревны.

Вообще, Новоалександровскій уѣздъ изобилуетъ подобными ручьями и рѣчками, соединяющими озера съ болотами, или же озера между собою.

Въ Ковенскомъ уѣздѣ, обильно орошаемомъ нѣманскою системою, отдѣльные ручьи существуютъ самыя незначительныя.

Въ Шавельскомъ уѣздѣ:

Рѣчка *Шимша* беретъ начало изъ болота Тируле, и втекаетъ въ озеро Гавштвина, лежащее между м. Кевнары Шавельскаго и м. Цытовяны Россіенскаго уѣздовъ.

Въ Россіенскомъ уѣздѣ.

Р. *Ситува* соединяетъ два озера: Лукшта и Паршасъ, лежація между мѣстечками Ворне—Тельшевскаго и Поезіоры—Россіенскаго уѣздовъ.

Въ Тельшевскомъ уѣздѣ:

Рѣчка *Ворнялка* вливается въ озеро Лукшту съ сѣверо-восточной стороны. Р. *Гушра* вытекаетъ изъ озера Гушрисъ, и впадаетъ въ озеро Биржуле, лежащее сѣверо-восточнѣе м. Ворне. Ручей *Говія* соединяетъ озеро Стерво съ озеромъ Биржуле, съ западной стороны. Ручей *Никоче* изливается въ озеро Биржуле съ южной стороны. Р. *Маступисъ* впадаетъ съ восточной стороны въ озеро Мастисъ, лежащее при г. Тельши. Р. *Тавсола* втекаетъ съ восточной стороны въ озеро Тавсолу, находящееся къ сѣверу г. Тельши. Р. *Маркія* беретъ начало при м. Невераны, протекаетъ чрезъ два небольшія озера: Моркишки и Шилишки, и изливается съ восточной стороны въ озеро Плинкаше, лежащее къ юго-востоку отъ м. Сяды.

г) О з е р а :

Топографія ихъ и значеніе въ промышленномъ и торговомъ отношеніяхъ.

Ковенская губернія не заключаетъ озеръ значительной величины. Самое большее изъ нихъ, въ Новоалександровскомъ уѣздѣ, *Дрисвяты*, имѣетъ 10½ верстъ въ длину и 9 въ ширину; а въ окружности болѣе 40 верстъ. Другое, подобной же величины, въ томъ же уѣздѣ, при м. Браславѣ, *Дрисвяты* (¹), простирается на 9½ верстъ въ длину, около 6-ти въ ширину и почти 32 версты въ окружности. Тѣмъ не менѣе, однакожь, юго-восточная часть губерніи усѣяна большимъ количествомъ озеръ: въ одномъ Новоалександровскомъ уѣздѣ, ихъ считается болѣе *четыресть-сотъ* разной величины (²). Эти озера не принадлежатъ ни къ какой искусственной системѣ водяныхъ сообщеній; многія изъ нихъ отличаются обильными уловами рыбы. По словамъ мѣстныхъ рыбаковъ, на озерѣ Дрисвяты (при м. Браславѣ) бывають случаи, зимою, что въ одну тоню вытаскивають неводъ, заключающій до 500 пудовъ рыбы. Въ Новоалександровскомъ уѣздѣ, озерныя воды, распределенныя цѣлыми группами, оказываютъ большое климатическое вліяніе, освѣжая воздухъ, и умѣряя жаръ.

Другіе уѣзды, въ совокупности, уступаютъ числомъ и величиною озеръ Новоалександровскому: въ сосѣднемъ Вилькомирскомъ находится болѣе 100 озеръ; въ Шавельскомъ до 50-ти; въ Тельшевскомъ до 100; въ Россіенскомъ до 50-ти, а наименѣе въ Поневежскомъ и Ковенскомъ; въ каждомъ изъ нихъ число не достигаетъ и десятка.

Въ юго-восточной части Новоалександровскаго уѣзда, озера имѣють очертаніе болѣе округленное или продолговатое, причеиъ длина ихъ имѣетъ направленіе съ юго-запада на сѣверо-востокъ; въ средней части этого уѣзда озера отдѣляются отъ себя въ стороны заливы, нерѣдко на значительное протяженіе, которые соединяются съ главною массою водъ посредствомъ узкихъ проливовъ. Оригинальную форму представляетъ *озеро Сорты*, лежащее между м. м. Дусяты и Кревно, Новоалександровскаго уѣзда; на протяженіи около 13-ти верстъ, оно не достигаетъ въ ширину и одной версты, но имѣетъ пять большихъ заливовъ. По мѣрѣ удаленія къ сѣверу, озера Новоалександровскаго уѣзда уменьшаются въ величинѣ, но также изобилуютъ рыбою, напр. въ имѣніяхъ Ракишки гр. Тызенгауза, Абели—Питкевича, въ окрестностяхъ мѣстечекъ Понѣмуни, Жабишки, Ча-

(¹) Озеро, при м. Браславѣ, называется «*Дрисвяты*», но въ нѣкоторыхъ мѣстахъ его называютъ «*Браславскимъ*»; впрочемъ, туземцы не употребляютъ этого наименованія.

(²) Военно-Топограф. карта: листы X 4, 5, XI 5, 6 и XII 6 и 7.

досы и др. Нѣкоторыя озера находятся среди болотъ, и потому ихъ берега недоступны большую часть времени года. Напр. озеро *Натигала* и другія меньшія, лежація въ болотѣ Натигала къ юго-востоку отъ мѣст. Понедели. Большая часть озеръ этого уѣзда окружена возвышенностями, покрытыми селеніями, рощами, полями, перелѣсками и кустами, — которыя представляютъ прелестнѣйшіе виды. При многихъ озерахъ устроены водяныя мельницы, доставляющія владѣльцамъ значительную прибыль.

Въ Вилькомірскомъ уѣздѣ озера встрѣчаются въ частяхъ пограничныхъ съ Новоалександровскимъ уѣздомъ и Виленскою губерніею. Между ними нѣтъ большихъ; значительнѣйшее, при м. Судейки, озеро *Аловша* имѣетъ длины около 5, а ширины около $2\frac{1}{2}$ версты; другое подобное озеро *Рубики*, между м. м. Оникшты и Лелюны, изъ котораго вытекаетъ р. Оникшта, притокъ Свенты при м. Оникшты. Рубики имѣетъ протяженія, съ юга на сѣверъ около $4\frac{1}{2}$ версты, а съ запада на востокъ около 3-хъ версты; окружность его около 15-ти версты. Это озеро имѣетъ 8 острововъ, на большемъ изъ нихъ, «Диджуле», занимающемъ средину озера, находится роща.

Въ Ковенскомъ и Поневежскомъ уѣздахъ находится самое незначительное количество озеръ, имѣющихъ притомъ малую величину.

Въ Поневежскомъ уѣздѣ самое большое озеро — *Биржанское*, подъ м. Биржи, длиною $3\frac{1}{2}$, шириною болѣе $1\frac{1}{2}$ версты; а въ Ковенскомъ — *Повершулисъ*, около $1\frac{1}{2}$ версты въ діаметрѣ и 4 въ окружности. Оно находится въ сѣверной оконечности Ковенскаго уѣзда въ болотистомъ лѣсу между м. м. Васишишки и Жогине.

Россіенскій уѣздъ хотя превосходитъ числомъ озеръ вышепоименованные два уѣзда, но онѣ также ничтожны своею величиною. Самое большое озеро *Гавишвилля*, къ сѣверу отъ м. Цытравяны, превосходитъ прочія только своею длиною, доходящею до 3-хъ версты, при ширинѣ неболѣе $1\frac{1}{2}$ версты. Второе мѣсто занимаетъ озеро *Паришасъ*, лежащее между м. м. Поезіоры и Лавковъ; длина его около 2-хъ, а ширина болѣе одной версты. Это озеро соединяется съ оз. *Лукиша* посредствомъ рѣчки Ситувы.

Въ Шавельскомъ уѣздѣ озеръ почти такое же число, какъ и въ Россіенскомъ; т.-е. до 50-ти. Наибольшее изъ нихъ — *Рекіевъ* или *Карпиевское*, съ трехъ сторонъ окруженное болотомъ, въ 4-хъ верстахъ къ югу отъ г. Шавля.

Тельшевскій уѣздъ по числу озеръ, можетъ-быть, приближается къ Вилькомірскому, имѣющему ихъ болѣе 100; но многія изъ его озеръ весьма малы. Подобно тому какъ въ Новоалександровскомъ уѣздѣ, онѣ болѣею частью скрываются въ группахъ холмовъ, и изобилуютъ рыбою. Озеро *Плотелле* есть самое большое въ этомъ уѣздѣ.

Исчисленіе озеръ по уѣздамъ.

Бросивъ общій взглядъ на озерныя воды Ковенской губерніи, исчислимъ теперь главнѣйшія изъ нихъ, по уѣздамъ.

Въ Новоалександровскомъ уѣздѣ. Близъ курляндской границы лежитъ озеро *Дрисвяты*, между $24^{\circ} 8' 23''$ и $24^{\circ} 20' 10''$ восточной долготы отъ Парижа, или $3^{\circ} 51'$ и $3^{\circ} 39' 13''$ западной долготы отъ Пулкова, и $55^{\circ} 39' 45''$ и $55^{\circ} 34' 15''$ широты. Длина его отъ сѣвера къ югу 9 верстѣ, а ширина отъ запада на востокъ около $10\frac{1}{2}$ верстѣ; окружность болѣе 40 верстѣ. Глубина озера, по словамъ туземцевъ, мѣстами болѣе 25 сажень. Его берега и дно усѣяны камнями и отчасти ямами; отчего, по своей недоступности, четвертая часть озера неудобна для рыбной ловли. Озеро Дрисвяты принадлежитъ помѣщику Лопатинскому и отдается въ аренду Евреямъ за 500 р. с. въ годъ, сверхъ которыхъ владѣлецъ получаетъ еще рыбы на сумму 100 р. сер. Въ этомъ озерѣ водятся: щуки (иногда фунтовъ до 50), окуни, караси, язи, лещи, судаки, сельва и разныя породы мелкой рыбы.

Съ южной оконечности озера беретъ начало р. Дрисвята или Дрисвятица, лѣвый притокъ р. Дисны, впадающей въ Западную Двину.

Въ юго-восточной оконечности озеро образуетъ полуостровъ, гдѣ находится м. Дрисвяты. Нѣсколько сѣвернѣе этого мѣстечка, при дворѣ Дрисвяты, въ озеро изливается рѣчка Рыча, вытекающая изъ озера *Рыча*, по которому проходитъ часть курляндской границы, также какъ, и по близлежащему къ востоку отъ него, озеру *Сито*. Между этими озерами на границѣ находится м. Якубово, Курляндской губерніи. Длина озера Рыча, въ обѣихъ губерніяхъ, отъ сѣвера къ югу, 5 верстѣ, ширина, отъ запада къ востоку, около 6-ти верстѣ; озеро Сито простирается на 3 вер. въ длину и около $\frac{3}{4}$ в. въ ширину.

Озеро *Дривяты*, лежащее при м. Браславѣ, а потому въ другихъ мѣстахъ называемое *Браславскимъ*, находится между $24^{\circ} 36' 57''$ и $24^{\circ} 46' 27''$ восточной долготы, или $3^{\circ} 22' 20''$ и $3^{\circ} 12' 50''$ западной долготы отъ Пулкова и $55^{\circ} 38' 25''$ и $55^{\circ} 34' 25''$ сѣвер. широт.; на юго-восточной сторонѣ, оно дѣлаетъ два залива, которыми образуетъ полуостровъ Бону. Западнѣе этого полуострова находится островъ Вязь, а сѣвернѣе островъ Чайки. Третій заливъ озеро Дривяты образуетъ на югѣ, въ который притцмаетъ болотистую рѣчку Стервицу, протекающую чрезъ болотистый лѣсъ; а въ другой, болѣе восточный, заливъ втекаетъ болотистая рѣчка Зольвица, получающая начало изъ озера *Золвы*, лежащаго при виленской границѣ. Между этими рѣчками находится болото Пальмо, подходящее къ южной

части озера Дривяты. На юго-восточномъ берегу озера стоитъ красивый, господскій дворъ графини Платеръ, Бельмонты.

Берега озера Дривяты со стороны м. Браслава сопровождаются песчаными дюнами, которыя тянутся и далѣе къ югу до Бельмонты; въ другихъ мѣстахъ, по берегамъ, луга смѣняются низинами, заросшими камышомъ. Въ болотистыхъ частяхъ описываемаго озера, такъ же какъ и на многихъ другихъ болотистыхъ рѣчкахъ и озерахъ, растеть бѣлая и желтая кувшинка, называемая: по-бѣлорусски *лопухъ*, на мѣстномъ польскомъ языкѣ *лукша* и по-литовски *лана*.

Мѣньшая часть озера Дривяты принадлежитъ казнѣ, бѣольшая—гр. Платеру; первая отдается въ аренду за 265 р. другая за 535 р., Изъ породъ рыбъ водятся въ этомъ озерѣ: щуки фунтовъ до 30-ти, судаки, лещи, сельва, сомъ попадается вѣсомъ до 4 пудовъ, караси и другія мелкія породы. Лѣтомъ рыбы ловится мало; зимою, иногда въ одну тоню вытаскивается до 500 пудовъ (1).

Глубина озера Дривяты отъ 8 до 25 саж. Оно соединяется съ озеромъ *Снуды* цѣлою системою озеръ: *Цно, Неспижа, Недрево, Потегъ, Войса, Болейце* и *Струсты*; а посредствомъ озера *Недрево*, дающаго начало р. Друйкѣ, оз. Дривяты имѣетъ связь съ Зап. Двиною, текущею въ Рижскій заливъ. Съ сѣверной стороны озера Дривяты лежитъ м. Браславъ на узкомъ перешейкѣ, шириною около $\frac{1}{4}$ версты, образуемомъ этимъ озеромъ и *Новята*; послѣднее содержитъ мало рыбы, а потому и не отдается въ аренду.

Снуды лежитъ между $24^{\circ}40'$ и $24^{\circ}46'20''$ восточной долготы отъ Парижа, или— $3^{\circ}19'5''$ и— $3^{\circ}26'18''$ западной долготы отъ Пулкова и $55^{\circ}43'$ и $55^{\circ}46'55''$ сѣвер. широты. Наибольшая длина его 6 вер., ширина 5 вер., окружность до 22-хъ верстъ; это озеро окружено полями, мокрыми лугами и небольшими рощами. Оз. Снуды, съ тремя небольшими озерками, отдается казною въ арендное содержаніе за 501 р. с. На этомъ озерѣ 8 острововъ. На югъ оно соединяется широкимъ проливомъ (длин. 1 верст. шир. $\frac{1}{2}$ вер.) съ озеромъ *Струсты*. Длина этого послѣдняго болѣе 4-хъ верстъ, ширина около 5-ти, окружность около 14-ти верстъ. На озерѣ Струсты 5 острововъ; съ южной стороны оно соединяется проливомъ съ оз. *Болейце*, имѣющимъ 2 вер. длины и 1 ширины. Озеро Струсты отдается въ аренду за 101 руб. сереб.; пятая часть его принадлежитъ казенному имѣнію Шевелишки (2).

Оз. *Войса* соединяется: на сѣверѣ съ оз. Струсты, посредствомъ узкаго пролива, на западѣ—съ оз. *Болейце*, на югѣ—съ оз. *Неспижа*. Длина озера

(1) (2) По свѣд. на мѣстѣ собраньямъ.

Войса $3\frac{1}{2}$ версты, ширина $2\frac{1}{2}$; длина оз. Неспижа 3 вер., ширина около $2\frac{1}{2}$ в. На этомъ послѣднемъ два острова—*Священный* и *Долгий*.

Оз. *Цно* длиною $1\frac{1}{2}$ вер., шириною 1 верста, отдается казною въ арендное содержаніе за 48 р. с. Оно соединяется рукавами, на сѣверѣ, съ оз. Неспижа, а на югѣ съ оз. Дривяты.

Оз. *Опса*, при м. Опса, имѣетъ длины около $2\frac{1}{2}$, ширины около $\frac{1}{2}$ версты; глубина его отъ 8 до 15 саж. Въ лѣтнее время въ немъ не производится рыбная ловля, по неимѣнію лодокъ.

Оз. *Бужа*, западнѣе озеро Струсты и Дривяты, окружено лугами; длина его около $3\frac{1}{2}$, ширина около 2-хъ версты; на немъ островъ Крыжовой. Въ юго-западной сторонѣ это озеро соединяется малымъ проливомъ съ оз. *Саванара*, имѣющимъ версту въ поперечникѣ.

Къ юго-востоку отъ м. Дрисвяты, лежащаго при озерѣ Дрисвяты, тянется къ мѣст. Пеликаны, озеро *Оболе*, длиною 6 версты, шириною отъ $\frac{1}{2}$ до 1 версты.

М. Рымшаны окружено озерами, связывающимися между собою посредствомъ незначительныхъ рѣчекъ. При самомъ мѣстечкѣ лежитъ озеро *Ильге*, длиною около $1\frac{1}{2}$, шириною около $\frac{1}{2}$ вер. На югѣ, оз. *Олсна*, длиною въ $2\frac{1}{2}$, шириною около 1 версты, которое посредствомъ рукавовъ связывается съ озерами *Лунайтисъ*.

На востокъ отъ м. Рымшаны, въ болотистыхъ лугахъ, находится озеро *Опиварда*, длиною 3, шириною 2 верты. Оно связывается съ озеромъ Дрисвяты посредствомъ своего притока Опивардки, текущаго въ р. Дрисвятицу.

Озеро *Дисна* лежитъ къ юго-западу отъ м. Рымшаны, между $23^{\circ}55'5''$ и $24^{\circ}4'10''$ долготы отъ Парижа и $55^{\circ}36'33''$ и $55^{\circ}28'40''$ сѣверн. широты. Длина этого озера 9 версты, ширина, на срединѣ, около $1\frac{1}{2}$ версты, въ окружности около 33 версты; изъ юго-восточной его оконечности вытекаетъ р. Дисна, соединяющая это озеро съ озеромъ *Диснище*, и текущая въ Западную-Двину. На юго-западѣ, въ озеро Дисну впадаетъ р. Дуда, принимающая справа ручей Свѣнцицу.

Озеро *Диснище* лежитъ южнѣе оз. Дисны; длина его около $4\frac{1}{2}$ версты, ширина около 3-хъ, окружность около 13-ти версты; чрезъ это озеро протекаетъ рѣка Дисна, которая войдя въ него на сѣверо-востокѣ, выходитъ на юго-западѣ. По срединѣ озера находится о-въ Липовка.

Къ востоку отъ м. Солоки лежитъ озеро *Лодзе*, съ двумя островами, окруженное топкими лугами и рощами. Ширина этого озера отъ 1 версты до $3\frac{1}{2}$, длина $5\frac{1}{2}$, окружность 18 версты.

Оз. *Дукшты*, къ сѣверу мѣст. Дукшты, восточнѣе оз. Лодзе, длиною

около $3\frac{1}{2}$, шириною $2\frac{1}{2}$ версты; оно принимаетъ съ сѣверо-запада руч. Жегаринку, а на юго-востокъ соединяется притокомъ съ озерами *Бержоны* и *Сльпо*.

Сѣвернѣе озера *Дукшты*, скрывается въ лѣсу, подобное ему видомъ и величиною оз. *Швинта*, дающее начало, правому притоку р. Виліи, — рѣкѣ *Свентѣ*, которая потомъ входитъ въ озерко *Ладыкшты*, а оттуда, въ видѣ болотистаго ручья течетъ въ оз. *Дробишки*, имѣющее длины около 3-хъ, а ширины около 1 версты.

Къ самому шоссе подходитъ озеро *Дусяты*, чрезъ которое протекаетъ р. Свента, извѣстная въ этихъ окрестностяхъ подъ именемъ *Дусяты*. Нѣкоторые принимаютъ оз. *Дусяты* за источникъ *Свенты*. Длина оз. *Дусяты* 6 верстъ, ширина болѣе полуверсты. Оно окружено небольшими озерами.

Г. Новоалександровскъ расположенъ между двухъ озеръ, *Осса* — къ сѣверу и *Оссида* — къ югу. Первое изъ нихъ имѣетъ островъ, поросшій кустами, и нѣсколько значительнѣе послѣдняго; при ширинѣ около $1\frac{1}{2}$ версты, оно тянется на двѣ версты; окружность его около 7-ми верстъ. *Оссида* въ длину $1\frac{1}{2}$ версты, мѣстами очень узко, а наибольшая ширина его доходитъ до полуверсты. Оба озера окружены крутыми холмами; въ нихъ мало водится рыбы.

Къ с.-з. отъ г. Новоалександровска находится оз. *Овиле*, имѣющее берега, покрытые болотистыми лугами, поросшіе густымъ и высокимъ кустарникомъ. Въ южной части озера виднѣтся нѣсколько острововъ; длина его 6 верстъ, ширина около 3-хъ. *Овиле* изобилуетъ рыбою.

Къ юго-западу отъ м. Сувеки находится озеро *Чичиры*; длиною около $3\frac{1}{2}$, шириною около $2\frac{1}{2}$ вер. Кругомъ озера разстилаются поля и луга.

Между м. м. Кревно и *Дусяты* тянется, на протяженіи около 13-ти верстъ, оз. *Сорты*, имѣющее въ ширину болѣе 1 версты. Оно заключаетъ въ себѣ пять большихъ заливовъ: три на западъ, одинъ на востокъ и одинъ на сѣверъ; всѣ они носятъ одно общее названіе «озеро *Сорты*» — озеро *Сорты*. Одна оконечность средняго, западнаго залива называется оз. *Авдракумписъ*, куда впадаетъ рѣч. *Аудра*.

Оз. *Таурогине*, при которомъ находится мѣстечко того же названія, имѣетъ до 11-ти верстъ длины, а шириною не доходитъ и $\frac{3}{4}$ версты.

Въ холмистыхъ и населенныхъ окрестностяхъ м. м. Ангузова, Александрова, Сувеки, Кревно и Южинты, разсѣяно множество озеръ, неимѣющихъ значительной величины, но доставляющихъ жителямъ богатую добычу отъ рыбной ловли.

Озеро *Дубуры*, въ казенномъ имѣніи Петровщинѣ, длиною около $1\frac{1}{2}$, шириною около 1 вер., имѣетъ нѣсколько острововъ. Это озеро отдается въ арендное содержаніе.

Подъ м. Сувеки, озеро *Сувека*, по своей величинѣ подобно предъидущему. Небольшія озера *Абельское*, при м. Абели, и *Антоношское*, нѣсколько южнѣе, связываются между собою посредствомъ р. Кривны.

Два малыя озера, *Ледисъ* и *Шакисъ*, лежація восточнѣе м. Антоленты, отдаются казною въ арендное содержаніе.

Озеро *Антокресне*, нѣсколько болѣе версты длиною, принимаетъ съ восточной стороны р. Лигуму, а съ западной—даетъ начало р. Кривнѣ, впадающей въ оз. Сорты.

Между м. м. Понедели и Понѣмунекъ, среди глубокаго болота Натигала, поросшаго тонкимъ и низкимъ соснякомъ, окрываются озера: *Натигала*, имѣющее версту въ діаметръ и три въ окружности, *Кулисъ* — полверсты по длинѣ, *Малдейки* $\frac{3}{4}$ вер. въ окружности и три другія меньшія.

При м. Скопишки, два озера: *Митово* 2 версты длиною, $\frac{1}{4}$ шириною и *Мирабелки* съ $\frac{1}{4}$ версты величиною, принадлежатъ казенному имѣнію Скопишки и отдаются въ арендное содержаніе.

Въ Вилькомірскомъ уѣздѣ.

Къ юго-востоку отъ м. Оникшты лежитъ озеро *Рубики*; длина его $4\frac{1}{2}$, ширина около 3-хъ верстъ; окружность около 15-ти верстъ. Это озеро имѣетъ 8 острововъ; съ юго-западной стороны вытекаетъ р. Оникшта, впадающая въ р. Свенту при м. Оникшты.

На сѣверо-востокъ Вилькомірскаго уѣзда, находится озеро *Соллы*, длиною около 6-ти верстъ, шириною $\frac{1}{2}$ версты, имѣющее въ сѣверной части полуостровъ, на которомъ находится каменная мыза Соллы. На берегахъ озера расположены значительныя деревни: Урли на сѣверѣ, Войткуны и Рымшаны на востокѣ, Крыли и Веркупяны на югѣ. Изъ западнаго залива этого озера вытекаетъ р. Ильга, впадающая въ Шатекшню.

Къ юго-западу отъ озера Соллы находится озеро *Яра*, болотистое и поросшее высокою травой, отчего представляется лугомъ, покрытымъ водою. Длина его около $3\frac{1}{2}$, ширина менѣе полуверсты. Болотистая р. Шатекшнѣя изливается въ это озеро съ сѣверной стороны, а по выходѣ оттуда принимаетъ названіе *Яры* до впаденія въ Свенту.

При м. Судейки лежитъ оз. *Альвиша*, самое значительное въ Вилькомірскомъ уѣздѣ, имѣющее длины около 5-ти верстъ и шириною около $2\frac{1}{2}$ вер.

Къ сѣверу м. Свядосце находится озеро *Свядосце*, окруженное лугами, длин. $2\frac{1}{2}$, шириною $\frac{3}{4}$ вер., съ западной его стороны выходитъ ручей Свядосце.

Нѣсколько озеръ разбросаны въ окрестностяхъ м. Вижуну; изъ нихъ болѣе значительное *Вижуну*, у самаго мѣстечка, чрезъ которое проте-

каеть рѣч. Вижунка, впадающая въ Свенту. По теченію рѣчки озеро занимаетъ 1 версту и почти на столько же разливается въ стороны.

Въ густыхъ лѣсахъ Роговскаго прихода лежитъ озеро *Ланы*, имѣющее длины около $3\frac{1}{2}$ версты, ширины до $\frac{3}{4}$ версты.

Озеро *Алавиши* въ южной части уѣзда, при м. Больники, длиною болѣе 3-хъ версты, а шириною болѣею частію въ 1 версту. На сѣверѣ, оно соединяется протокомъ съ озеромъ *Плаштока*, дающимъ начало ручью того же наименованія, впадающему въ р. Цесарку.

Въ Поневежскомъ уѣздѣ.

Озеро *Биржанское*, самое большое, простирается на $3\frac{1}{2}$ версты въ длину и $1\frac{1}{2}$ въ ширину. На южномъ берегу этого озера стоитъ м. Биржи; прочіе заняты полями и лугами, по которымъ у самаго озера проходятъ дороги. При сильныхъ жарахъ испаренія этого озера имѣютъ вредное вліяніе на здоровье. На Биржанскомъ озерѣ находится нѣсколько острововъ; съ южной стороны, въ самомъ мѣстечкѣ изливается въ озеро рѣчка Яглена, и чрезъ него протекаетъ р. Опоша, впадающая въ р. Нѣменекъ.

Восточнѣе м. Диле лежитъ круглое озеро *Марисиново*, имѣющее $\frac{1}{2}$ вер. въ діаметрѣ. При немъ фольв. Марисиновъ.

Между м. м. Шадовомъ и Радзивилишки, въ верстѣ отъ почтовой дороги, находится озеро *Рили* или *Эйрмайцкое*, чрезъ которое протекаетъ р. Езерка, правый притокъ р. Муши; длина его $1\frac{1}{2}$, ширина $\frac{1}{4}$ версты.

Западнѣе м. Ремиголы, въ болотистомъ лѣсу, скрываются два озера, изъ которыхъ болѣе *Лелинискъ* длиною $\frac{1}{2}$ вер.; шириною $\frac{1}{4}$ версты.

Въ Ковенскомъ уѣздѣ.

Въ болотистомъ лѣсу, на границѣ Шавельскаго уѣзда, между м. м. Василичи и Жогини, находится озеро *Повершулисъ*, имѣющее длины около $3\frac{1}{2}$, шириною около $1\frac{1}{2}$ версты и въ окружности до 4-хъ версты.

Малое озеро *Ажурелисъ* въ казенномъ имѣніи Румшишки и другое, въ казенномъ имѣніи Кроки, отдаются въ арендное содержаніе.

Въ Россіенскомъ уѣздѣ.

Озеро *Гавштвиня*, къ сѣверу отъ м. Цытовяны, имѣетъ длины болѣе 3-хъ, а шириною около $\frac{1}{2}$ версты, глубина до 3-хъ сажень; дно глинистое, берега болотистые, поросшіе лѣсомъ; рыбы мало. На сѣверѣ, Гавштвиня принимаетъ р. Шимшу, вытекающую изъ болота Тируле; на югѣ даетъ начало р. Грыжовѣ, текущей въ Дубиссу.

Южнѣе оз. Гавштвиня, по направленію къ м. Цытовяны, на лугахъ,

встрѣчаются озера *Опуша* и *Гуля*, длиною около версты. Въ самомъ м. Цытовяны находится маленькое озерко *Цытувка*, дающее начало р. Цытувкѣ, впадающей въ Дубиссу.

Къ ю.-з. отъ м. Цытовяны находится озеро *Бридвойже*, имѣющее въ поперечникѣ около версты; глубина его доходитъ до 8 саж. Дно озера составляетъ твердый песокъ; берега открыты и окружены полями. Рыбы въ этомъ озерѣ мало.

Озеро *Паршасъ*, у границы Россіенскаго уѣзда съ Тельшевскимъ, при м. Поезіоры, имѣетъ длины около 2-хъ версты, а ширины болѣе версты. Въ сѣверную оконечность этого озера втекаетъ р. Ситува, выходящая изъ озера *Лукишта*.

Довсисъ, озеро, лежащее восточнѣе м. Кроже, на болотистомъ лугу; при длинѣ около версты, оно распространяется въ ширину на $\frac{1}{2}$ версты. Съ южной оконечности этого озера вытекаетъ р. Крожента, бѣгущая въ Дубиссоу; а съ западной—близъ ея устья, въ озеро *Довсисъ* втекаетъ р. Кальница, проходящая чрезъ м. Кроже.

Въ Шавельскомъ уѣздѣ:

Озеро *Рекіевъ* или *Карпиевское* въ 4-хъ верстахъ къ югу отъ г. Шавли имѣетъ около 4-хъ версты въ поперечникѣ, а въ окружности около 12-ти; глубина озера измѣняется между 1 и 5-ю саженими. Берега на востокѣ открыты, а съ прочихъ сторонъ поросли кустарниками и, притомъ до такой степени болотисты, что затрудняютъ подступъ къ озеру; дно, его болѣею частію глинистое и только въ нѣкоторыхъ мѣстахъ покрыто пескомъ. Изъ рыбъ ловятся въ озерѣ: щуки, лини и особенно окуни, отличающіеся величиною и вкусомъ.

Озеро *Шавле*, при городѣ Шавли, болѣе 2-хъ версты длиною и $\frac{1}{4}$ в. шириною, глубина его отъ $\frac{1}{2}$ до 5 арш.; здѣсь ловятся лини, щуки и плотва.

Кайре восточнѣе этого города, длиною $\frac{3}{4}$, шириною $\frac{1}{4}$ версты; съ сѣвера оно принимаетъ болотистый ручей *Шиладись*.

Гуделе, на лугу, восточнѣе вышеописаннаго, имѣетъ дно болотистое и малое количество рыбы. Оно соединяется на западѣ канавою съ другимъ малымъ озеркомъ *Райзге*. Это послѣднее имѣетъ берега открытые и дно песчаное; въ немъ ловятся щуки, окуни и плотва. Чрезъ озеро *Райзге* протекаетъ руч. *Шветуписъ*, берущій начало изъ болота *Тируле*, и принимаемый за начало р. Дубиссы.

Енелайце болѣе версты длиною, менѣе $\frac{1}{2}$ шириною, лежитъ на сѣверо-востокѣ отъ м. Куртовяны и окружено зарослями; дно имѣетъ глинистое, покрытое древесными шиями и вѣтвями.

Озеро *Каманы*, длиною 1 вер. и $\frac{1}{2}$ в. шириною, лежитъ въ глубокомъ болотѣ того же названія.

Озеро *Мейзге* или *Ашва* длиною 1, шириною $\frac{1}{2}$ версты, глубина отъ $\frac{1}{2}$ до 9 саж. Дно его на юго-западѣ песчаное, а на сѣверо-востокѣ глинистое; тотъ же характеръ имѣютъ и берега, покрытые кустарникомъ. Здѣсь ловятся щуки, язи, плотва и лини. Изъ этого озера получаетъ начало р. Ашва впадающая въ Венту, сѣвернѣе м. Ляцкова.

Среди глубокаго болота Сулиной, лежащаго къ сѣверу отъ м. Шавляны, есть оз. *Сулики*, имѣющее $\frac{1}{2}$ версты въ поперечникѣ.

Озеро *Дырвяны*, между м. м. Упина и Куршаны, длиною около $2\frac{1}{2}$, шириною около $\frac{1}{2}$ версты; глубина его около 7 саж.; дно глинистое; берега открытые, болотистые. Въ немъ ловятся: щуки, окуни, плотва и лещи. Съ сѣверной оконечности озера Дырвяны вытекаетъ рѣка Окмяна, правый притокъ Жижмы, впадающей слѣва въ Венту.

Въ Тельшевскомъ уѣздѣ:

Озеро *Плотелле*, самое большое во всемъ уѣздѣ, имѣетъ длины около $6\frac{1}{2}$ верстѣ, шириною же 3 версты; по причинѣ множества заливовъ, представляетъ форму извилистую, оттого и окружность его доходитъ до 18 верстѣ. Дно озера мѣстами песчаное, мѣстами тинистое. Ежегодный доходъ отъ рыбной ловли до 500 руб. сер. Среди озера возвышается небольшой островъ; вѣроятно онъ былъ некогда соединенъ съ твердою землею мостомъ, потому что во время убыли воды, виднѣются дубовыя сваи, служившія, можетъ быть, основаніемъ моста. На островѣ находится значительное количество остатковъ кирпича и валуновъ, и видны слѣды существовавшихъ зданій. Преданіе говоритъ, что здѣсь былъ дворецъ, построенный королевою Боною, супругою польскаго короля Сигизмунда I-го. На западномъ берегу озера расположено мѣст. Плотелле. Въ восточную сторону этого озера упирается главная отрасль хребта тельшевскихъ горъ.

Вокругъ озера Плотелле разсѣяно нѣсколько небольшихъ озеръ; такъ, на сѣверѣ его узкимъ перешейкомъ отдѣляется озеро *Малдути*, имѣющее болѣе полуверсты въ діаметрѣ; на юго-западѣ еще ближе прилегаетъ такой же величины озеро *Бержоры*, при которомъ мѣст. Бержоры. На югъ отъ озера Плотелле находится озеро *Ильгисъ*, около $1\frac{1}{2}$ вер. длиною и 1 вер. шириною. На юго-востокъ отъ озера Плотелле, по направленію къ м.м. Плунианамъ, Кальваріи и Ольсядамъ, въ рощахъ и кустахъ, между мелкими селеніями, разбросано множество маленькихъ озеръ; нѣкоторыя изъ нихъ даютъ начало ничтожнымъ ручьямъ или обогащаются водою изъ подобныхъ же источниковъ.

Къ юго-западу отъ м. Ворне, лежитъ озеро *Лукшта*, длиною 6 верстъ, шириною отъ $\frac{1}{2}$ до 3-хъ верстъ. На сѣверо-востокѣ оно принимаетъ рѣч. Ворнянку, на юго-западѣ соединяется съ озеромъ *Першасъ* посредствомъ рѣчки Ситувы. Дно озера Лукшты тинисто; въ немъ падаются куски ягтара. Годовой доходъ отъ рыбной ловли составляетъ около 400 руб. сер.

Западнѣе м. Повондене находится озеро *Биржуле*, длиною около 6 верстъ, шириною на сѣверѣ и югѣ до 4-хъ, на среднѣи менѣе $\frac{1}{2}$ версты; оно окружено лугами. Изъ озера Биржуле вытекаетъ р. Вирвита, лѣвый притокъ р. Венты. Само озеро обогащается водою изъ двухъ озеръ: на сѣверѣ въ него впадаетъ руч. Гушра, вытекающій изъ озера *Гушрася*, имѣющаго около $\frac{1}{2}$ вер. въ діаметрѣ; на западѣ озеро *Стерво*, въ 2 версты длиною и болѣе 1 вер. шириною, переливается въ озеро Биржуле посредствомъ ручья Говія; наконецъ, на югѣ, въ озеро Биржуле изливается руч. Никоче.

Ежегодный доходъ отъ рыбной ловли на этомъ озерѣ простирается до 150 руб. сер.

Озеро *Мастисъ* лежитъ подъ горою, на которой построенъ городъ Тельши; оно простирается въ длину на $3\frac{1}{2}$, а въ ширину отъ $\frac{1}{2}$ до $1\frac{1}{2}$ вер.; отъ востока принимаетъ руч. Маступисъ. Дно и берега озера песчаны. Рыбная ловля приноситъ дохода до 300 р. с.

Озеро *Тавсолю* къ сѣверу отъ г. Тельши, длиною $3\frac{1}{2}$, шириною отъ $\frac{1}{2}$ до 1 вер., съ востока принимаетъ р. Тавсолю.

Юго-восточнѣе м. Сяды находится озеро *Плинкисе*, длиною $5\frac{1}{2}$, шириною $\frac{1}{2}$ версты, на сѣверѣ, и до 2-хъ — на югѣ. Съ запада беретъ изъ него начало р. Домія, притокъ Вардавы, текущей въ Виндаву, а на востокѣ Плинкисю принимаетъ руч. Маркію, протекающій чрезъ два небольшія озера *Моркишки* и *Шлишки*.

д) Болота.

Исчисленіе ихъ; общій характеръ; топографія; вліяніе ихъ на климатъ; здоровье жителей; удобство сообщеній; промышленность и торговлю; зимніе пути чрезъ болота.

Кромѣ многихъ текущихъ водъ, принадлежащихъ преимущественно бассейну Балтійскаго моря, и сверхъ многихъ озеръ, которыми особенно богаты Новоалександровскій уѣздъ, Ковенская губернія изобилуетъ также болотистыми пространствами: въ Шавельскомъ уѣздѣ встрѣчаются болота, занимающія до 50 квадр. верстъ.

Во всей Ковенской губерніи болотистыя мѣста занимаютъ 1449 кв.

версть или 150.937 десятины; т. е. почти $\frac{1}{25}$ часть ея поверхности; но въ томъ числѣ только $\frac{1}{35}$ часть ихъ совершенно неудобна.

По количеству болотистыхъ пространствъ уѣзды, слѣдуютъ въ такомъ порядкѣ.

1. Шавельскій	занимаетъ	320	кв. вер.	болот. простр.
2. Поневежскій	»	249	»	»
3. Вилькомирскій	»	239	»	»
4. Новоалександровскій	»	226	»	»
5. Тельшевскій	»	193	»	»
6. Россиенскій	»	120	»	»
7. Ковенскій	»	102	»	»

Всего 1449 кв. вер. болот. простр.

Итакъ, самое большее количество болотъ находится въ Шавельскомъ уѣздѣ, наименьшее—въ Россиенскомъ и Ковенскомъ.

Шавельскій уѣздъ заключаетъ болотистыхъ пространствъ 320 кв. веротъ или 33.333 десятины; отношеніе ихъ къ общей массѣ болотъ губерніи болѣе нежели $1:4\frac{1}{2}$. Хотя болотистыхъ пространствъ въ этомъ уѣздѣ и болѣе нежели въ прочихъ; но, по причинѣ большаго пространства уѣзда, онѣ только занимаютъ нѣсколько болѣе $\frac{1}{20}$ части всей его площади.

Замѣчательнѣйшія болота суть: лежащее къ сѣверу отъ м. Грузде и Шакинова, на пространствѣ болѣе 40 кв. Оно даетъ начало р. Мушѣ, мѣстами непроходимо, особенно близъ озера гдѣ не высыхаетъ въ самое жаркое лѣто. Болото покрыто лѣсомъ.

Болото *Каманы*, около 48 квадр. веротъ, близъ границы Курляндіи, распространяется въ трехъ приходахъ: Лайжевскомъ, Окмянскомъ и Векпнянскомъ. Поросшее невысокимъ лѣсомъ, это болото доступно только въ зимнее время; весной и осенью оно сильно напаяется водою, увеличивающею его непроходимость. Старожилы увѣряютъ, что это болото было нѣкогда озеромъ, преданіе тѣмъ болѣе кажется вѣроятнымъ, что среди болота лежитъ и теперь озеро Каманы, имѣющее площадь около квадратной версты. Дороги, служащія сообщеніемъ между селеніями, окружающими это болото, окаймляютъ его; а въ зимнее время проселочныя дороги прелегаютъ и чрезъ самое болото. На сѣверо-западѣ, по направленію къ Лайжеву, примыкаетъ къ нему болото *Водокото-Пелькя*, длиною $2\frac{1}{2}$ версты.

Къ югу отъ г. Шавли находится нѣсколько болотъ; значительнѣйшія изъ нихъ:

Тируле начинается верстахъ въ 5-ти къ югу отъ г. Шавли, тянется на

ю.—з къ м. Кевнары, занимая въ длину около 30 верстъ; а по ширинѣ три версты и болѣе. Сѣверная и южная части этого болота покрыты лѣсомъ, въ первой встрѣчаются участки полей и села. Средина Тируле, глубокое болото, поросшее кустарникомъ, доступное только зимою, и тогда оно прорѣзывается зимними путями, служащими сообщеніемъ между селеніями, разбѣянными по берегамъ болота. Изъ южной части его вытекаетъ болотистая р. Шемша, впадающая въ озеро Гавштвиня, изъ котораго вытекаетъ р. Грыжова, лѣвый притокъ р. Дубиссы. Такимъ образомъ, эта послѣдняя находится въ связи съ болотомъ Тируле.

Болото Тируле богато разнообразною дичью, привлекающею сюда много охотниковъ. Это болото на западѣ отдѣляется отъ другаго узкою возвышенною полосою земли, по которой пролегаетъ, чрезъ Покопе, торговая дорога отъ г. Россіенъ въ г. Шавли; въ сѣверной части этого другаго болота лежитъ озеро Рекіевъ или Карпиевское; западная его сторона непроходима, а изъ средней вытекаетъ р. Шавша, лѣвый притокъ Дубиссы. Площадь болота имѣетъ до 50 кв. верстъ.

Къ востоку отъ Тируле, между м.м. Палочки и Шавляны, разстилается болото *Сулинай* (называемое тоже *Сулицкимъ*) на 36 квадр. верст. Въ центрѣ его лежитъ озеро Сулики.

На востокъ отъ м. Ужвенты тянутся участками, болота на пространствѣ около 40 верстъ, преимущественно по рѣчкамъ, текущимъ въ верхнюю часть р. Венты (Виндавы). Между ними находятся участки заселенные и воздѣланные; а берега нѣкоторыхъ рѣчекъ сопровождаются сѣнокосными лугами.

Поневежскій уѣздъ по числу болотистыхъ пространствъ занимаетъ второе мѣсто сравнительно съ прочими уѣздами Ковенской губерніи. Болотистая площадь этого уѣзда равняется 249 кв. верстамъ или 25.937 десятинамъ; отношеніе къ общей массѣ болотъ губерніи, какъ 1:6; изъ всего же пространства уѣзда болѣе нежели $\frac{1}{20}$ часть приходится на болота.

Почти всѣ эти топи сосредоточиваются въ областяхъ системъ рѣкъ Невяжи и Лавены, или въ южной оконечности Поневежскаго уѣзда; изъ нихъ, болота у м.м. Ремиголы и Трускова занимаютъ до 120 квадр. верстъ ⁽¹⁾, и потомъ, на 25 кв. верстъ тянутся къ м. Упитѣ,—это болото *Молжанское*, и далѣе къ Поневежу, — небольшое болото *Недри*.

Значительнѣйшій участокъ *Ремиголыкаго* болота, ограничиваясь на востокѣ болотистою рѣчкою Упитою, тянется на западъ къ м. Кракинову, за-

(1) Всѣ эти болота не составляютъ, однако, сплошной массы, а между участками ихъ разной величины, находятся и воздѣланные земли.

нимая болѣе 30 кв. верстѣ. Посредствомъ болотистыхъ ручьевъ, это болото связывается, на югѣ, съ другими, между которыми *Жалость* окватываетъ 20 кв. верстѣ, между м.м. Трусковъ и Сурвилышки.

Вообще, часто встрѣчаются участки болотъ между р. Шоюю, правымъ притокомъ Невяжи, и Лавеною.

Вилькомірскій уѣздъ заключаетъ болотистыхъ пространствъ 239 кв. вер. или 24.896 десятинъ. Вообще, отношеніе болотистыхъ пространствъ этого уѣзда къ общему количеству болотъ губерніи, болѣе нежели 1: 6, между-тѣмъ какъ на болота изъ всей территоріи уѣзда приходится болѣе $\frac{1}{21}$ части.

Болота этого уѣзда распределены въ большихъ массахъ, нежели въ Новежскомъ.

Болѣе замѣчательныя къ сѣверу отъ шоссе, идущаго изъ Ковно въ Вилькоміръ, на пространствѣ около 80 кв. верстѣ. Онѣ лежатъ участками, связанными между собою болотистыми перешейками и ручьями. Наибольшая длина ихъ около 25-ти верс., а ширина не доходитъ до 5-ти. Онѣ непроходимы въ центральныхъ частяхъ и въ тѣхъ, гдѣ протекаютъ по нимъ болотистые ручьи и рѣчки. Ближе къ Вилькомиру на болотахъ собирается значительное количество сѣна; въ другихъ растеть участками строевой лѣсъ, а болѣею частью кустарникъ.

Въ окрестностяхъ м. Погиры, лежатъ небольшія, но глубокія топи: къ юго-западу *Недревы*, длиною 3 версты, къ сѣверо-востоку, такой же величины *Пурвы*, соединяющееся на сѣверѣ съ болотомъ *Степры*, длиною около 6-ти верстѣ.

Въ сторонѣ дороги изъ м. Шаты въ м. Трусковъ, мѣстность покрыта болотами, дающими начало многимъ рѣчкамъ и ручьямъ. Значительнѣйшее изъ нихъ болото *Вержа* (9 вер. длиною), на западъ отъ околицы Товяны, подходитъ къ мѣст. Трускову.

Къ югу отъ м. Купишки находится непроходимое болото *Шапета*, выросшее малорослою тонкою сосною, живущее болѣе 16 квадр. верстѣ. Оно соединяется болотистымъ ручьемъ Шапета съ озеромъ Стерканскимъ, лежащимъ къ сѣверу отъ м. Вешиты.

Окрестности мѣстечекъ Шиманце, Корсакишки, Роговъ и Трашкунъ, наполнены болотами, изъ которыхъ хотя нѣкоторыя и глубоки, но всѣ вообще не достигаютъ значительной величины.

Болотистая площадь Новоалександровскаго уѣзда равняется 226 кв. вер. или 23.541 дес. Самыя большія болотистыя пространства, отдѣльно взятыя, не заключаютъ болѣе 20 квадр. верстѣ. Болѣе значительныя суть:

Болото *Палымо*, къ югу отъ оз. Дривяты, длиною слишкомъ 6 вер., ши-

риною 3 версты. Болотистыя пространства на 10 версть лежатъ отдѣльными группами, между озерами: Снуды, Струсты, Бужа и другими. Болота идутъ группами въ сѣверо-восточной части Новоалександровскаго уѣзда. *Гаушшисское* или *Ажубальское*, близъ мызы Гаушшики, занимаетъ 15 кв. версть. Въ срединѣ его находится гора съ дер. Ажубальцы. Оно переходитъ въ Курляндію. *Соло* до 20 кв. вер. къ сѣверу отъ м. Окнисты, на границѣ Курляндіи, извѣстно свое непроходимостью; на востокъ его обтекаетъ р. Скирса, правый притокъ р. Суссея. Въ окрестностяхъ м. Сувейшишки, находится нѣсколько небольшихъ болотъ, между которыми *Раксала*, близъ м. Квѣтки имѣетъ 5 кв. вер. и служитъ гнѣздомъ множества волоковъ. Всѣ эти болота суть продолженіе или оконечности курляндскихъ трясины, наполняющихъ большую часть Фридрихштадтскаго уѣзда. Къ югу отъ м. Понедели лежитъ *Натигала* въ 10 кв. версть, съ шестью озерами.

Вообще, отношеніе болотъ Новоалександровскаго уѣзда къ общей массѣ болотъ губерніи, выражается отношеніемъ 1 : 6, а ко всей территоріи уѣзда—1 : 21.

Тельшевскій уѣздъ имѣетъ болотъ 193 кв. версты или 20.104 десятины, что составляетъ $\frac{1}{24}$ часть всей его площади и $\frac{1}{7}$ всего болотистаго пространства губерніи.

По обѣ стороны главнаго хребта тельшевскихъ горъ, прорѣзывающихъ уѣздъ съ сѣвера на югъ, встрѣчаются болота, на западѣ, до 25 кв. версть и на востокъ на $\frac{1}{4}$ версты по направленію къ м. Ольсяды. На западѣ уѣзда разсѣяны болота небольшими участками. Долина рѣки Тенжи, протекающей западнѣе м. Кретингена, въ Пруссію, также болотиста.

Росіенскій уѣздъ заключаетъ 120 кв. версть или 12.500 десятинъ болотистаго пространства.

Болота, лежащія близъ границы Тельшевскаго уѣзда, занимаютъ около 5 кв. версть; при м. Ретово, по берегамъ Юры, одну кв. версту; при м. Жигайце 6 кв. вер. Самыя значительныя находятся близъ прусской границы, по обѣимъ сторонамъ почтовой дороги, у станц. Эйче: одно на востокъ отъ нея, — это глубокое болото *Лаукеса*, около 30 кв. версть, заключающее два озера; другое на западѣ — *Большое-Плинь*, около 8 кв. вер., прорѣзывающееся рѣчкою Вышвилкою, соединяющею оверко Вжерайтисъ съ Нѣманомъ. На югъ отъ Эйче подходитъ къ границѣ болото около 6 кв. вер. съ оз. Глате. Вообще, болота Росіенскаго уѣзда занимаютъ болѣе нежели $\frac{1}{48}$ часть всей его поверхности и составляютъ немногимъ болѣе $\frac{1}{12}$ части болотистаго бассейна губерніи.

Ковенскій уѣздъ имѣетъ менѣе всѣхъ прочихъ болотъ, только 102 кв. версты или 10.625 десятинъ.

Кромѣ болотъ, простирающихся по границѣ съ Шавельскимъ уѣздомъ, онѣ разбѣяны участками въ окрестностяхъ м. м. Чейкишки, Эйрагола, Вендзегола, Вильки; т. е. на пространствѣ, ограниченномъ рѣками Невяжею, Дубиссою, Шушвою; а также между рѣками Невяжею и Вилією. Самое значительное пространство болотъ, тоней и трясинъ занимаетъ южную оконечность Ковенскаго уѣзда, около 50 кв. верстъ, между рѣками Нѣманомъ и Шешувкою, къ с. отъ м. Румшишки. Тамъ замѣчательно по своей непроходимости болото *Великій Ройствъ*, имѣющее болѣе 5 кв. верстъ. Повсюду на этомъ пространствѣ протекаютъ болотистые ручьи. Болота, лежащія по обѣимъ сторонамъ шоссе, изъ Ковно въ Яново, тянутся группами въ трехъ отдѣлахъ, и заключаютъ 5 кв. верстъ.

Болота въ Ковенскомъ уѣздѣ составляютъ нѣсколько болѣе $\frac{1}{25}$ всей поверхности уѣзда, а отношеніе ихъ къ общей массѣ болотистыхъ пространствъ въ губерніи будетъ около 1 : 14.

Итакъ, Ковенская губернія не заключаетъ такихъ огромныхъ болотистыхъ пространствъ, какія встрѣчаются неподалеку отъ нея, наприм. въ губерніи Витебской, болото *Мошница* между Западною Двиною и правымъ ея протокомъ р. Дубною, простирающееся почти на 130 кв. верстъ, и на протяженіи 25 верстъ прерывающее сообщеніе между селеніями, расположенными по тѣмъ рѣкамъ; или какія наполняютъ весь Фридрихштадтскій уѣздъ; или, наконецъ, такихъ необозримыхъ болотъ, какими богатъ бассейнъ р. Дисны въ Виленской губерніи, гдѣ онѣ занимаютъ площадь болѣе 1000 кв. верстъ. Ковенскія болота можно считать, на востокъ, продолженіемъ болотъ, наполняющихъ Рѣжицкій уѣздъ, Витебской губерніи, которыя перейдя Зап. Двину, разстилаются по Фридрихштадтскому уѣзду *Семигалліи* (юго-восточная часть Курляндіи), а оттуда передаютъ свои отрѣзки въ Новоалександровскій, Поневежскій и Вилькомирскій уѣзды. Южную часть Новоалександровскаго уѣзда захватываютъ болота дисненской системы; въ юго-западную часть Ковенской губерніи (въ Тельшевскій и Россіенскій уѣзды) переходятъ болота, покрывающія долину Нѣмана.

Вообще, во всей губерніи болотистыя мѣста составляютъ почти $\frac{1}{25}$ часть ея территоріи. Принявъ въ соображеніе, что одни изъ нихъ покрыты кустарниками и составляютъ пастбища, другія же мѣстами удобны для сѣнокоса, можно полагать, что болота Ковенской губерніи, въ видѣ пространствъ совершенно неудобныхъ, составляютъ не болѣе $\frac{1}{25}$ части ея поверхности.

Болотистыя пространства Ковенской губерніи, разбѣяны въ разныхъ мѣстахъ небольшими бассейнами; а потому вліяніе ихъ на климатъ не составляетъ исключительнаго характера края, но однакожь, болѣзнь *колтуго*

(plisa polonica), свойственна преимущественно болотистымъ мѣстамъ. Впрочемъ, эта болѣзнь далеко не достигаетъ здѣсь того значительнаго развитія, какимъ поражаются жители губерній Гродненской, Виленской и Минской. Въ болотистыхъ мѣстахъ губерній, въ особенности послѣ теплыхъ дней, вечеромъ и ночью, постоянно поднимаются испаренія, превращающіяся въ туманы, сопровождаемые пронизывающею насквозь сыростью. Даже среди жаркаго дня замѣтна разность въ температурѣ мѣстъ нагорныхъ и низменныхъ, болотистыхъ. Укоренившаяся, въ Ковенской губерніи, въ послѣдніе годы, лихорадка оказываетъ свое вліяніе сильнѣе и постояннѣе въ мѣстахъ сырыхъ, болотистыхъ. Въ такихъ мѣстахъ чаще показываются между жителями воспаления и тифозныя горячки.

Болота не встрѣчаются на большихъ торговыхъ трактахъ и, слѣдовательно, не оказываютъ никакого вліянія на замедленіе по нимъ сообщеній. Вся невыгода ихъ состоитъ въ неудобствѣ мѣстныхъ сообщеній между селеніями, расположенными, такъ сказать, по берегамъ этихъ болотъ; но съ наступленіемъ морозовъ и зимы открываются кратчайшіе пути отъ одного селенія къ другому, по направленіямъ, извѣстнымъ только мѣстнымъ жителямъ. Нерѣдко, какимъ-нибудь объѣздомъ чрезъ болота сокращается разстояніе и на большихъ дорогахъ, между городами и мѣстечками. Особенно замѣчательныхъ или важныхъ зимнихъ дорогъ не находится, по отсутствію значительныхъ болотъ.

5) ПУТИ СООБЩЕНІЯ.

А. СУХОПУТНЫЕ.

Ковенская губернія, находясь на западной пограничной чертѣ, заключаетъ въ своихъ предѣлахъ пути, идущіе отъ С.-Петербурга въ Королевство Пруссію и Царство Польское; слѣдовательно, относительно сухопутныхъ сообщеній, принадлежитъ къ важнѣйшимъ губерніямъ Имперіи.

Главнѣйшіе почтовые тракты, лежащіе въ предѣлахъ Ковенской губерніи, въ отношеніи къ губернскому городу, раздѣляются: на *динабургскій*, *виленскій*, *тауроггенскій* и *рижскій*.

Динабургскій трактъ, соединяющій г. Ковно съ г. Динабургомъ, проходя чрезъ города Вилькоміръ и Новоалександровскъ, имѣетъ протяженіе въ Ковенской губерніи $175\frac{1}{2}$ версты, а всего до Динабурга $195\frac{1}{2}$ в.

Ковенско-виленскій, чрезъ Вилькоміръ, имѣетъ въ Ковенской губерніи $89\frac{1}{4}$, а всего до Вильны $138\frac{3}{4}$ версты.

Ковенско-тауроггенскій, проходя чрезъ м. Юрбургъ, соединяетъ г. Ковно съ м. Таурогенъ, и заключаетъ 126 верстъ.

Въ разстояніи 61 версты отъ Ковно, по этому тракту, отдѣляется, у мызы Равданъ, боковой трактъ на *Россіены*, имѣющей $44\frac{1}{4}$ версты. Мѣстечко Юрбургъ также соединяется почтовою дорогою съ г. Россіены, въ 47 верстъ.

Рижскій трактъ, пройдя чрезъ г. Митаву до гор. Шавли, $120\frac{3}{4}$ версты, (въ томъ числѣ по Ковенской губерніи 52 версты), — развѣтвляется на два тракта: на Вильну и на Таурогенъ — въ Пруссію. Отъ Шавель до Вильны $214\frac{1}{4}$ верстъ (въ томъ числѣ по Ковенской губерніи $164\frac{3}{4}$ в.). Отъ Шавель до г. Тильзита, (въ королевствѣ Пруссіи), 122 версты, въ томъ числѣ отъ Шавель до Таурогена 96, и оттуда до прусской границы $7\frac{1}{4}$ верстъ.

Сверхъ того, отъ ст. Бубье (въ $13\frac{3}{4}$ верстахъ отъ Шавель, на тауроггенскомъ шоссе) отдѣляется боковой трактъ до г. Тельши, имѣющей 61 версту.

Исчисленіе мостовъ, плотинъ, гатей и переправъ.

Замѣчательнѣйшій изъ мостовъ Ковенской губерніи есть плавучій мостъ отъ г. Ковно, чрезъ Нѣманъ, къ дер. Алексотѣ, Августовской губерніи, по направленію варшавско-петербургскаго шоссе. Онъ состоитъ изъ плотовъ, размѣщенныхъ одинъ отъ другаго на разстояніи одной сажени, и удерживаемыхъ якорями. Каждый плотъ длиною 7 саж. $5\frac{1}{2}$ аршина. На этихъ плотяхъ, вдоль моста, укладываются брусья по 7 въ рядъ, на разстояніи полусажени одинъ отъ другаго, а на нихъ досчатый полъ. Перила устанавливаются на плотовыхъ связяхъ, такъ-что ширина проѣзжей части равняется $3\frac{1}{2}$ аршина. Длина моста съ отъѣздами 115 сажень.

Въ мѣстѣ наведенія моста, ширина р. Нѣмана 100 саж., а глубина по фарватеру до 10 фут.; но противъ Ковно, на всемъ протяженіи рѣки, вслѣдствіе ея расширенія, образовалась, и ежегодно увеличивается песчаная мель, такъ-что при самыхъ низкихъ водахъ, средняя часть моста ложится на мель, а переправа на самолетъ (летучій паромъ) и судахъ встрѣчаетъ большое затрудненіе.

Время наведенія моста зависитъ отъ высоты горизонта воды: въ 1859 году, мостъ наведенъ былъ 31 марта, — это самый ранній предѣлъ; въ 1858-мъ и 1857-мъ годахъ 3-го и 8-го апрѣля; въ другіе годы позже, но можно положить, что между 1-мъ и 20 апрѣля.

Послѣ наведенія моста, часть его лежащая на фарватерѣ ежедневно по утрамъ разводится для пропуска судовъ и лѣсныхъ гонокъ.

Положено за правило, совершенно снимать мостъ между 20 и 25 октября, въ обезпеченіе отъ внезапнаго снесенія льдомъ. По снятіи его, медленно открывается переправа на самолетъ, если позволить глубина воды на мели.

Самолетъ или *летучій паромъ* состоитъ изъ двухъ судовъ плоскодонныхъ, каждое длиною въ $7\frac{1}{2}$ саж., а шириною $3\frac{1}{2}$ арш. Связанныя 13-ю балками, суда удерживаются между собою на разстояніи $1\frac{1}{2}$ саж. Положенные на балкахъ, въ два ряда, доски образуютъ платформу, удобную для экипажей, длиною 5 и шириною 3 саж. Такой самолетъ можетъ поднять 2000 пуд. груза, причемъ имѣетъ осадки 2 фута.

Движеніе производится на канатъ, укрѣпленномъ въ кормовой части судовъ, перекинутомъ чрезъ арку въ передней ихъ части, въ разстояніи $\frac{1}{2}$ отъ носовой, и укрѣпленномъ другимъ концомъ на якорѣ по срединѣ рѣки, выше хода самолета на 150 и до 200 саж. Для облегченія движенія самолета, канатъ лежитъ на 5-ти малыхъ лодкахъ, отчего онъ не погружается въ воду. Для причаленія его къ берегамъ, устраиваются примостки. Скорость летучаго парома зависитъ отъ глубины воды и отъ силы ея теченія; почему, употребляется отъ 4-хъ до 6 минутъ для переправы на немъ чрезъ Нѣманъ.

Учрежденная, осенью, послѣ снятія моста, переправа на самолетъ, продолжается до перваго движенія льда, которое наступаетъ обыкновенно въ первыхъ числахъ ноября; но если впоследствии наступитъ теплое время, и ледъ пропадетъ, тогда самолетъ опять наводится для переправы. Такимъ образомъ, осенью 1856 года самолетъ наводился и снимался четыре раза.

Другой періодъ подобной переправы — весенній, открывающійся обыкновенно спустя четыре или пять дней послѣ вскрытія рѣки, когда она совершенно очистится отъ льда, и продолжается до наведенія плавучаго моста. Вскрытіе рѣки бываетъ обыкновенно около половины марта, а въ 1859 году случилось 8 февраля, что бываетъ весьма рѣдко.

Когда на рѣкѣ покажется ледъ, то переправа производится посредствомъ судовъ на веслахъ (обыкновеннаго парома, двигающагося на канатъ поперекъ рѣки). Такое судно — плоскодонное, длиною 26 аршинъ, шириною 7 арш.; можетъ поднять груза 800 пудовъ, получая осадку $1\frac{1}{4}$ фута. Для переправы, необходимо на это судно 20 человекъ къ 2-мъ весламъ и рулю. Если глубина воды дозволяетъ переправляться прямо отъ одного берега къ другому, и ледъ идетъ не слишкомъ густой, то на одинъ перевалъ употребляется до 15 минутъ. Вообще же, по причинѣ низкой воды, болѣею частію въ осеннее время, переправа на такихъ судахъ весьма затруднительна: быстротою теченія и движеніемъ льда судно сносится

весьма далеко, и для перевала нужно прежде подниматься по бичевой отъ 100 до 200 сажень выше мѣста переправы; такъ-что среднее время перевала можно считать 1 часъ. Для переправы содержатся только два такихъ судна; а потому, при значительныхъ транспортахъ, въ особенности же, для успѣшной переправы войскъ, необходимо нанимать вольныя суда; какъ-то было во время минувшей войны.

Подъемъ со стороны г. Ковно, отъ самаго низкаго горизонта воды, вышается на 287 фут. длины, 23 фута высоты; а со стороны дер. Алексоты (Августовской губерніи) на 5000 ф. длины и до 275 ф. высоты (1).

Черезъ рѣки, ручьи и овраги, пересѣкающіе ковенское шоссе, а также для пропуска въ разныхъ мѣстахъ дождевыхъ и снѣговыхъ водъ, устроены деревянные мосты на сваяхъ или на каменныхъ стѣнкахъ, и кирпичныя трубы съ гранитною облицовкою. Таковыхъ сооружений имѣется 426, а именно: мостовъ на сваяхъ 270, мостовъ на каменныхъ устояхъ 2 и кирпичныхъ трубъ 154. Последнія имѣютъ въ отверстіи отъ $\frac{1}{2}$ до 3 сажень. Длина деревянныхъ мостовъ различна—отъ 1 до 57 сажень, и всѣ они обыкновенной простой конструкціи. Кромѣ-того, для переправы черезъ Вилію, въ м. Яново, устроенъ отъ казны самолетъ и имѣется частный перевозъ (2).

На всѣхъ водахъ, пересѣкающихъ рижско-тауроугенское шоссе, устроены постоянные мосты; важнѣйшіе изъ нихъ, въ предѣлахъ Ковенской губерніи, суть:

На р. Мушѣ, деревянный мостъ длиною 24 погон. саж., на сваяхъ. На р. Дубисѣ, мостъ длиною 6 пог. саж. на каменныхъ береговыхъ устояхъ и двухъ каменныхъ быкахъ, устроенныхъ для водоудержательной плотины упраздненнаго Виндавскаго канала. На Виндавскомъ каналѣ деревянный мостъ, подкосной системы, длиною 7 саж. на каменныхъ береговыхъ устояхъ. На р. Анчѣ деревянный мостъ, длиною $22\frac{1}{2}$ саж., подкосной системы, о 7-ми отверстіяхъ съ ледорѣзами. На Юрѣ, мостъ деревянный длиною 37 саж., подкосной системы, обѣ 11-ти отверстіяхъ съ ледорѣзами (3).

Для защиты города Ковно отъ наводненія, а также отъ подмыванія береговъ рѣкъ Нѣмана и Виліи, съ 1853 года устраивается каменная огражденная дамба, по правому берегу Нѣмана, начиная отъ городского этапнаго дома внизъ по теченію рѣки до впаденія въ нее Виліи, и по лѣвому берегу этой послѣдней до такъ-называемаго еврейскаго квартала,—всего на протяженіи 1862 погонныхъ сажень. Въ настоящее время приводится

(1) «О мостѣ и переправѣ на Нѣманѣ», статья инженеръ-капитана путей сообщенія Кулаковского.

(2) Изъ отзыва инженер. подполковника Ювеца.

(3) Изъ отзыва путей сообщенія ниж.-полковника Бетхера.

къ окончанію только участокъ дамбы по правому берегу Нѣмана, до спа-денія въ него Виліи, длиною въ 622 сажени.

Дамба эта насыпана изъ земли, высотой на два фута выше весеннихъ водъ, бывшихъ въ 1855 году; средняя ширина ея по верху 4 саж., съ откосами къ рѣкѣ, полуторнымъ и одиночнымъ, со стороны города. Такъ-какъ движеніе льда можетъ причинить значительный вредъ откосамъ, то они обдѣланы, со стороны рѣки, самымъ крупнымъ булыжвымъ камнемъ (изъ одной кубич. сажени котораго выходитъ отъ 3-хъ до 6-ти квадр. саж. мощенія), правильными рядами, съ притескою верхней и нижней ихъ востелой и подошвою подъ нихъ слой гравія, толщиной въ одинъ аршинъ. Часть этой дамбы, по петербургско-варшавскому тракту, на протяженіи 700 сажень устроена изъ вертикальныхъ каменныхъ стѣнъ, на которыхъ поставится чугунная рѣшотка; остальное же протяженіе дамбы, со стороны рѣки, оградится деревянными перилами. Проѣзжая часть дамбы, по срединѣ, шириною въ $2\frac{1}{2}$ сажени, устроена изъ гравія. Для стока съ улицъ въ рѣку дождевой воды устроены въ дамбѣ каменные трубы; а для сообщенія съ городомъ и рѣкою, одѣланы надлежащія сѣзды, вымощенные камнемъ. Для выгрузки на берегъ товаровъ, передъ дамбою находится площадка на 3,5 футовъ выше самыхъ низкихъ водъ, среднею шириною 5,5 саж.; она вымощена камнемъ, а со стороны рѣки укрѣплена сплошными рядами изъ пластинъ. (1).

На почтовыхъ и торговыхъ дорогахъ находятся слѣдующія болѣе примѣчательныя сооруженія: (2).

Въ Ковенскомъ уѣздѣ:

Мостъ на плашкотахъ на р. Виліи, соединяющій городъ Ковно съ Вильямпольскою слободою, длиною 130 саж., шир. 7 саж. Въ осеннее и весеннее время ходитъ въ этомъ мѣстѣ паромъ, содержимый Евреями по тарифу.

На р. Невяжѣ, около Червонаго-двора гр. Тышкевича, постоянный паромъ содержится по тарифу. Ширина рѣки въ томъ мѣстѣ 40 саж.

Подъ Средниками, на ковенско-таурооггенскомъ почтовомъ трактѣ, на р. Дубиссѣ постоянный паромъ помѣщика Жилинскаго, содержится Евреями по мѣстному тарифу. Ширина рѣки въ томъ мѣстѣ 76 саж.

По дорогѣ изъ м. Кейданъ въ Шаты мостъ на р. Невяжѣ, длиною $45\frac{1}{2}$, шириною 4 саж., помѣщика гр. Чапскаго, содержится Евреями по тарифу.

(1) По свѣд. XII-го Округа Пут. Сообщенія.

(2) По свѣд. Ковенской Строительной и дорожной Коммиссіи, уѣздныхъ землеѣровъ и земской полиціи.

По дорогѣ изъ м. Кейданъ въ Сурвиллинки, мостъ на рѣкѣ Смильгѣ длин. 18, шир. 3 саж., на сваяхъ; за Сурвиллинками чрезъ р. Аюду—длин. около 7, шир. 3 саж.

По дорогѣ изъ м. Вильки въ Бобты, паромъ на р. Невяжѣ содержится гр. Тышкевичемъ. Ширина рѣки въ томъ мѣстѣ 50 саж.

Въ м. Гринкишки, мостъ на р. Шушвѣ длиною $24\frac{2}{3}$ саж., шириною 3, на сваяхъ, помѣщика Бѣлосора; оборъ за перевѣздъ собирается по тарноу.

На границѣ Ковенскаго уѣзда съ Россіенскимъ, мостъ на р. Луквѣ длиною 9 саж., шир. 3.

На дорогѣ изъ м. Яново въ Егужинѣ, мостъ черезъ оврагъ; длиною 10, шир. 3 саж. По дорогѣ на Жеймы, мостъ на сваяхъ чрезъ р. Ланкесу, передъ дворомъ Марцинишки, длин. 18, шир. 3 саж.

По дорогѣ изъ Монтвидово въ Кейданы, мостъ на рѣкѣ Датковѣ, за дер. Сиповиче, длиною 7, шир. $3\frac{1}{2}$ саж.

За корч. Абеле, близъ м. Кейданы, на р. Алелѣ, мостъ длиною 12, шир. 4 саж.

Трубы и меньшихъ мостовъ на всякой дорогѣ весьма много.

Переправа чрезъ р. Вилію въ м. Яново составляетъ монополію владѣльца прилегающей къ ней земли. Привиллегія эта ему дарована прежнимъ польскимъ правительствомъ и донынѣ остается въ своей силѣ. Сборъ съ проезжающихъ и съ обозовъ производится по установленной таксѣ. Владѣлецъ обязанъ имѣть и содержать на свой счетъ паромъ на судахъ, въ должной исправности и готовности во всякое время и переправлять всѣхъ безъ изъятія, а ѣдущихъ по казенной надобности безденежно.

Во время замерзанія и вскрытія рѣки осенью и весною всѣ издержки по содержанію переправы остаются на отвѣтственности ее владѣльца. Земская полиція имѣетъ непосредственное наблюденіе за правильнымъ сборомъ и порядкомъ на переправѣ. Вѣдомство же путей сообщенія обязано наблюдать правильно-ли и соотвѣтственно-ли цѣли устроена переправа, и случающіяся неисправности тотчасъ исправлять посредствомъ полиціи.

Независимо отъ вольной переправы, построенъ еще самолетъ для переправы Высочайшихъ Особъ; на немъ же, съ разрѣшенія главноуправляющаго путями сообщенія, переправляются почты и казенные транспорты.

Въ теченіи 1854 и 1855 годовъ, когда по случаю военныхъ дѣйствій заграничная торговля направилась по ковенскому шоссе въ Пруссію, переправа чрезъ р. Вилію, въ м. Яново, производилась на трехъ паромахъ, и доходъ съ нея простирался до 12000 руб. сереб. за два года. (1).

(1) По свид. инженеръ-подполк. Ювеца.

Въ *Вилькомирскомъ* уѣздѣ примѣчательныя мосты:

Въ г. Вилькомиръ, деревянный на р. Свентѣ, на сваяхъ, построенный въ 1838 г., длиною 120 сажень, шириною $4\frac{1}{2}$ саж., и другой такой же, на р. Вилькомиркѣ, длиною 5, шир. 3 саж., оба содержатся изъ земскихъ сборовъ.

Въ м. Вижуны, мостъ на сваяхъ, чрезъ р. Вижунку, длиною 21 саж.

Въ м. Шаты два моста на сваяхъ, чрезъ р. Абелю: одинъ длиною 4 саж., шир. $2\frac{1}{2}$, другой длиною 11 саж., шир. 3 саж.

На почтовой дорогѣ изъ Вилькомира въ Поневежь, близъ дер. Межишки, мостъ чрезъ Невяжу на сваяхъ, длиною 10 саж., шир. 3 саж.

На дорогѣ изъ м. Андронишки въ Свядосце, у дер. Чики, мостъ на сваяхъ чрезъ р. Яру, длиною 14, шир. 3 саж.

Въ м. Оникшты, на р. Свентѣ, паромъ.

По дорогѣ изъ Вилькомира въ Ованту, при мызѣ Лойцѣ, мостъ чрезъ Виринту длиною $14\frac{1}{2}$ саж.

Въ Новоалександровскомъ уѣздѣ:

Въ м. Понѣмунъ мостъ на плашкотахъ въ 20 саж. чрезъ Нѣменекъ.

При м. Комай, на р. Шатекшнѣ, мостъ на плашкотахъ, длиною 10 саж.

На дорогѣ изъ м. Окнисты въ Рубиненъ (Курм. губ.), мостъ на сваяхъ, длиною 14 саж. на рѣч. Суосей.

Въ м. Абели, чрезъ р. Кривну, мостъ на сваяхъ, длиною 17 саж.

На границѣ Виленской губерніи, на р. Диснѣ, мостъ на плашкотахъ въ 18 саж.

На р. Друйкѣ мостъ въ 12 саж. по дорогѣ изъ Браслава.

На концѣ м. Браслава, по узкому перешейку, разделяющему два озера Дривяты и Новяты, проходитъ гребля длиною въ 200 саж., съ мостомъ въ 2 саж.

Въ м. Антолепты мостъ чрезъ рѣку Свенту, на сваяхъ, 16 саж.

При дер. Билейше въ имѣніи Южинты, на дорогѣ изъ м. Южинты въ Дусяты, находится паромъ чрезъ широкій разливъ Свенты, въ томъ мѣстѣ, гдѣ она, пройдя озеро Рошъ, направляется къ озеру Поца.

Мостъ на р. Свентѣ при м. Дусяты, на дорогѣ оттуда въ Ракишки, длиною 35 саж., шир. 4.

На р. Свентѣ, при заст. Калбуцишки, на дорогѣ изъ Дусяты въ Ракишки, мостъ длиною 34 саж., шир. 4.

Мостъ на озерѣ Залвѣ, на дорогѣ изъ м. Дусяты въ Абели, длиною 32, шириною 4 саж.

Мостъ на р. Свентъ по дорогѣ изъ м. Солоки въ Новоалександровскъ, длиною 10, шириною $2\frac{1}{2}$ саж.

Въ Поневежскомъ уѣздѣ:

На почтовой дорогѣ изъ Вилькомира въ Поневежь, на р. Довгивенъ, мостъ на сваяхъ длиною 6, шир. 4 саж. Два моста на р. Невяжъ: одинъ на плашкотахъ 8 саж., другой на столбахъ длиною 23 саж. Въ м. Клованы плотина длиною 19 саж. шир. 3 саж., мостъ на плашкотахъ длиною 16, шир. 3 саж., и потомъ другая плотина въ 10 саж. на запрудѣ рѣки. Въ г. Поневежь мостъ на сваяхъ чрезъ Невяжу, длиною 60 саж., съ греблею, шириною 5 саж. По дорогѣ изъ Поневежа въ Помпяны, на р. Лавенъ, паромный мостъ, длина 15 саж.; а во время разлива перевозъ. На р. Истръ, три моста на плашкотахъ: одинъ длиною 5, шириною 4 саж., другой длиною 6, шир. 3 саж. и третій длиною 8, шир. $2\frac{1}{2}$ саж. На р. Тотолъ 2 моста на плашкотахъ, длиною 6 и 8 саж. при шир. 3 саж. На р. Пивесъ, мостъ на сваяхъ длин. 6 саж. Въ м. Биржи мостъ на р. Опоцъ длиною 28 саж. Въ фоль. Поровице, чрезъ р. Ровею, мостъ въ 18 саж. и гребля въ 32 саж. При м. Юганишкеде, чрезъ р. Мушу, мостъ въ 30 саж., а по ея долини гребля въ 185 саж.

Въ Шавельскомъ уѣздѣ:

Въ м. Жагоры мостъ длиною 12 саж.

По дорогѣ изъ стан. Бубье, чрезъ Лукники въ г. Тельши, при фоль. Бержине, на прудѣ устроено два моста въ 10 и 5 саж. и между ними плотина въ 20 саж. На той же дорогѣ, при станціи Слободкѣ, на р. Венгъ, мостъ въ 22 саж., а по долини рѣки гребля въ 75 саж. При почтовой станціи Бубье мостъ чрезъ Виндавскій каналъ въ 25 саж. На дорогѣ изъ м. Лукники чрезъ м. Тришки, до м. Окмяны, на р. Венгъ (шир. 35 саж.) паромъ. На дорогѣ изъ Куршанъ въ Попиланы, чрезъ р. Добикиню мостъ на плашкотахъ длиною 23 саж.

Въ Тельшевскомъ уѣздѣ:

Деревянный мостъ на р. Миніи у м. Горжды, содержимый изъ земскаго сбора. Постоянные мосты казенные и частные устроены:

Въ м. Сяды, по тракту на Иллоки, на р. Вардавъ, и на той же рѣкѣ въ м. Кальваріи; по тракту изъ Плууганъ въ Ретово и Куле на р. Миніи; по дорогѣ изъ Плууганъ въ Корцяны на р. Бобрунгъ и Миніи. При м. Корцянахъ паромъ на р. Миніи. Въ м. Шкудахъ три моста на р. Бартавъ. Въ м. Ворне, мостъ чрезъ р. Ворянку. Въ Кретингенъ мостъ и плотина. Въ м. Саланты два моста и гребля чрезъ р. Саланту и ея рукавъ. На 3-й верстѣ

дороги изъ м. Плуугяны въ Тельши мостъ на р. Шеркши. Въ м. Масады мостъ на р. Бартавъ. На дорогѣ изъ Кретингена въ Саланты мостъ на р. Окмянъ.

Въ Россіенокомъ уѣздѣ:

На дорогѣ изъ Хвейданъ въ Ретово, мостъ на сваяхъ, чрезъ р. Юру, длиною 33½, шир. 3 саж.

На дорогѣ Скавдвиле до Больсе, мостъ на столбахъ на р. Окмянъ, длиною 12, шир. 3 саж.

На дорогѣ изъ Россіенъ въ Колтыняны мостъ на сваяхъ, на р. Ольсѣ, длин. 4, шир. 3 саж.

На дорогѣ изъ Швекшне въ Горжды, мостъ чрезъ Вевиржу, на сваяхъ, длиною 10½, шир. 3 саж.

По тракту изъ Колтынянъ въ Кельмы мосты: на сваяхъ чрезъ Окмяню въ 12½ саж., чрезъ Анчу въ 5 саж. и на плашкотахъ чрезъ Крогенту въ 14 саж.

На дорогѣ изъ м. Цытовянъ въ Бубье, на 4-й верстѣ, мостъ на столбахъ, въ 17½ саж. По тракту изъ того мѣстечка въ Россіены, на 15½ верстѣ, паромъ на Дубиссѣ, которая тутъ имѣетъ ширины 15 саж.

На дорогѣ изъ м. Эржвилки въ Скавдвиле, на 11 верстѣ, бродъ чрезъ Шешуву, имѣющую 40 саж. ширины при среднемъ разливѣ.

По дорогѣ изъ Лавкова въ Ретово мостъ на р. Айтрѣ, на сваяхъ, длиною 11½, шир. 2½ саж.

На почтовомъ трактѣ изъ Ковно въ Юрбургъ и Таурогенъ мосты: чрезъ Юру въ 8 саж., на Свентѣ 4 саж., оба на сваяхъ; чрезъ Шешуву бродъ въ 6 саж. шириною; на той же рѣкѣ, настильный мостъ на сваяхъ длиною 14½, часто сносится водою; мосты на сваяхъ: чрезъ Анчу 7 саж. и чрезъ Окмяню 12½.

На дорогѣ изъ м. Эржвилки въ Юрбургъ мостъ на сваяхъ: чрезъ р. Шалтону 15 саж., Онтварду—5 саж., Видавью—10 саж.

По дорогѣ Ново-мѣста въ Швекшне, мосты на столбахъ: на р. Теенисѣ 13 саж. и на Ашве 12½ саж.

Вообще въ Ковенской губерніи чрезъ рѣки существуетъ 87 постоянныхъ перевозовъ, изъ которыхъ два казенныхъ, прочіе принадлежатъ городамъ и частнымъ лицамъ; они отданы на откупъ и на нѣкоторыхъ изъ нихъ производится сборъ по установленной таксѣ.

Мостовъ и гатей въ разныхъ мѣстахъ находится 1127 (1). Они

(1) Изъ Краткихъ статистич. свѣдѣній, представленныхъ Государю Императору ковенскимъ губернаторомъ 24 августа 1857 года.

устроены на разныхъ рѣкахъ, рѣчкахъ, ручьяхъ и оврагахъ; на каждой верстѣ встрѣчается нѣсколько мостовъ накатныхъ и трубъ для протоковъ воды; въ топкихъ мѣстахъ проведены гати и гребли. Но не всѣ эти сооруженія находятся въ исправности.

г) **Топографическое описаніе и состояніе въ разные времена года дорогъ:**

аа) **Почтовыхъ, шоссейныхъ и простыхъ.**

Въ Ковенской губерніи къ почтовымъ—шоссейнымъ дорогамъ принадлежатъ: ковенско-динабургское и рижско-таурооггенское шоссе; а къ простымъ—тракты: отъ Вилькомира на Вильно; отъ Вилькомира, чрезъ Поневежъ, въ Шавли; отъ Шавель въ Тельши; отъ Ковно, чрезъ Юрбургъ, въ Таурооггенъ и отдѣляющіеся отъ этого тракта два боковые—изъ Равданъ въ г. Россіены и изъ Юрбурга въ г. Россіены.

Ковенское шоссе, состоящее въ IV-мъ Отдѣленіи XII Округа Путей Сообщенія, устраивалось съ 1830 — 1836 годъ, и открыто для проѣзда въ 1836-мъ году. Оно пролегаетъ по Ковенской губерніи: въ Ковенскомъ уѣздѣ на 37,2 версты, въ Вилькомирскомъ на 101,73 вер., въ Новоалександровскомъ на 33,4 верст. и по Курляндской губерніи, въ Илукотскомъ уѣздѣ, до предмостнаго укрѣпленія г. Динабурга—на 19,7. Все протяженіе этого пути $192\frac{9}{100}$ версты.

Общее направленіе ковенскаго шоссе съ запада на сѣверо-востокъ: отъ г. Ковно, чрезъ м. Яново, г. Вилькомиръ, м. Видзишки, м. Уцяны, г. Новоалександровскъ къ динабургскому предмостному укрѣпленію.

Поднявшись въ самомъ городѣ Ковно изъ долины р. Нѣмана, на высоты лѣваго берега р. Вилия, шоссе это проходитъ плоскими возвышенностями, частію по болотистымъ и лѣсистымъ мѣстностямъ, и пересѣкается: р. Вилією—въ м. Яново, р. Святою—близъ д. Радышевки и почтовой станціи Дегуце, рѣчкою Мушою на 7-й верстѣ отъ Вилькомира; а также другими менѣе значительными рѣчками, ручьями и оврагами.

Ковенское шоссе, проходя, какъ упомянуто выше, плоскими возвышенностями, не имѣетъ глубокихъ выемокъ, ни высокихъ насыпей, и устроено вообще съ самыми незначительными уклонами. Для перехода же чрезъ рѣки, ручьи и овраги, съ высокими и крутыми берегами, построены дамбы со скатами отъ $\frac{1}{25}$ до $\frac{1}{60}$, имѣющія въ сложности до 12 верстъ протяженія. Высота дамбъ—отъ 1 до 5 и до 7-ми сажень; всѣ онѣ, для безопасности проѣзда, ограждены надолбами. Мѣстность около шоссе осушена совершенно, посредствомъ боковыхъ и отводныхъ канавъ (1).

(1) По свѣд. Начальника IV-го Отдѣл. XII Окр. Пут. Сообщ. инженер. подполк. Ювеца.

Отъ гор. Ковно почти до самаго м. Кормялова мѣстность ровная, лѣсистая: тонкіи березнякъ съ ельникомъ растутъ на болотнотомъ мѣстѣ. Предъ м. Кормяловомъ встрѣчаются лощины и мѣстность дѣлается волнистою и возвышенною. Р. Вилія постоянно сопровождаетъ шоссе; правый ея берегъ командуетъ лѣвымъ. За помянутымъ мѣстечкомъ встрѣчается лѣсъ, который упирается въ Вилію. Отъ станціи Туржанъ шоссе спускается въ оврагъ, и потомъ круто подымается на гору, покрытую густымъ лѣсомъ; по правой сторонѣ шоссе стоятъ крутыя возвышенности. По мѣрѣ приближенія къ м. Янову рѣдѣетъ лѣсъ, сопровождавшій шоссе; на берегахъ Виліи мѣстность дѣлается открытою, но холмистою. М. Яново расположено подъ горою, покрытою хвойнымъ лѣсомъ; верстахъ въ двухъ отъ него, на лѣвомъ берегу Виліи лежитъ и другое м. Скоруле. Въ м. Яново, для переправы чрезъ Вилію, находятся два парома, казенный и частный; во время вскрытія и замерзанія рѣки случается, что по нѣскольکو сутокъ не бываетъ никакой переправы.

Отъ м. Янова до г. Вилькомира мѣстность ровна и, за исключеніемъ немногихъ открытыхъ полей возлѣ дороги, покрыта лѣсомъ; въ 4-хъ верстахъ за Яновомъ встрѣчается каменный мостъ на р. Локѣ; не доѣзжая Вилькомира, лѣса кончаются. На всемъ этомъ лѣсномъ пространствѣ встрѣчается только нѣскольکو небольшихъ деревень близъ шоссе.

Отъ Вилькомира до р. Свенты, пересѣкающей шоссе у двора Видзипки, мѣстность также ровна. На Свентѣ и ручьѣ, тутъ же въ нее впадающемъ, устроено нѣскольکو водяныхъ мельницъ. За этою рѣкою начинаются возвышенія, которыя постепенно увеличиваются по направленію къ Уцянамъ. Это мѣстечко расположено на возвышеніи. Почтовая станція находится въ верстѣ отъ мѣстечка; тутъ же, при шоссе есть два малыхъ озера.

Остальная часть шоссе, по направленію къ Новоалександровску, въ Курляндію, перерѣзывается горными хребтами, которые тянутся изъ Виленской губерніи; только на нѣсколькихъ верстахъ встрѣчаются мѣста ровныя и низменныя. Вообще отъ г. Вилькомира чрезъ Уцяны до м. Давгеля деревни встрѣчаются непрерывно; по мѣрѣ же приближенія къ Новоалександровску довольно рѣдко. Здѣсь шоссе проходитъ по озеристой мѣстности. Г. Новоалександровскъ прикрывается со стороны Вилькомира двумя глубокими озерами—Осса и Осида, окруженными высокими холмами. На всѣхъ перегонахъ по шоссе въ Ковенской губерніи встрѣчаются спуски, гдѣ полагается тормозить почтовые экипажи.

Каменныхъ почтовыхъ станціонныхъ домовъ на шоссе находится 10, а именно: Туржанъ, Яново, Погеложе, Вилькомиръ, Сташкуншики, Лявжедишки, Уцяны, Давгеля, Дегуде и Египтенъ. Изъ нихъ—яновская, виль-

комирокая, удянская и египтская — считаются станціями 1-го разряда, имѣють парадныя комнаты для Высочайшихъ Особъ, и состоятъ изъ главнаго корпуса съ двумя половинами для проѣзжающихъ, и двухъ флигелей, въ которыхъ помѣщаются канцелярія, ямская, конюшни и амбары. Прочія 6 станцій состоятъ, каждая, изъ двухъ флигелей, соединенныхъ съ фронта каменною оградой; въ одномъ находятся покои для проѣзжающихъ и ямская, а въ другомъ помѣщаются канцелярія и станціонный смотритель.

Для нижнихъ чиновъ № 49 военно-рабочей роты вѣдомства путей сообщенія, находящихся на шоссе, для присмотра за производимыми на немъ ремонтными работами, построено по нормальному фасаду 29 каменныхъ казармъ, одна отъ другой чрезъ 7 верстъ, для помѣщенія отъ 2-хъ до 4-хъ рядовыхъ. При этихъ казармахъ имѣются деревянные сараи для склада инструментовъ и хозяйственныхъ надобностей, бани, колодцы и огороды.

Для взиманія дорожнаго сбора съ проѣзжающихъ по собственной надобности и съ товарныхъ обозовъ; по положенію Высочайше утвержденному 25 марта 1842 года, устроены два каменныхъ двухэтажныхъ заставныхъ дома, съ надворными строеніями. Одинъ находится въ г. Вилькомиръ (вилькомирскій), а другой — близъ Динабурга (двинскій).

Вдоль ковенскаго шоссе идетъ линія электро-магнитнаго телеграфа, устроеннаго между С.-Петербургомъ и Варшавою (¹).

Тауроогенское шоссе числится, отъ станціи Энгельгардсгофа до прусской границы, въ III Отдѣленіи XII Округа Путей Сообщенія. Дорога эта содержитъ 265½ верстъ, включая протяженіе проѣзжихъ улицъ въ городахъ, соединяющихъ оконечности шоссе, и составляетъ непрерывное сообщеніе петербургскаго почтоваго тракта отъ станціи Энгельгардсгофа до г. Риги и отъ этого города до прусской границы. Оно соединяетъ города Ригу, Митаву, Шавли и проходитъ чрезъ мѣстечка: Янишки, Мешкуце, Кельмы, Скавдивиле и Тауроогень, — пройдя по губерніямъ Лифляндской, Курляндской и Ковенской.

Собственно рижско-тауроогенское шоссе, не считая улицъ въ городахъ, раздѣляется на участки, подъ слѣдующими названіями:

а) Энгельгардсгофское шоссе: отъ станціи Энгельгардсгофа до г. Риги 41 вер. 118 пог. саж.

б) Рижско-митавское, между городами Ригою и Митавою 35 вер. 400 погон. саж.

(¹) По свѣд. инженер. подполк. Ювеца.

с) Митаво-кальвенское, отъ г. Митавы до границы Курляндіи, 29 $\frac{1}{2}$ верстъ.

д) Янишское отъ этой границы до м. Янишекъ, 12 в. 342 погон. саж.

е) Шавельское отъ м. Янишки до г. Шавли 36 в. 163 саж.

и ф) Тауроггевское отъ г. Шавель до прусской границы 102 вер. 104 сажени.

Отъ г. Митавы до г. Шавли шоссе составляетъ 2-ю Дистанцію III-го Отдѣленія и ремонтируется въ Ковенской губерніи, съ подряда по договору, заключеннымъ въ Правленіи XII-го Округа (1).

Въ 6 $\frac{1}{2}$ верстахъ отъ м. Тауроггена шоссе выходитъ изъ Пруссіи и вступаетъ въ Ковенскую губернію, по твердой, песчано-каменистой почвѣ и по ровной мѣстности. Въ мѣстечкѣ Тауроггенѣ, оно переходитъ р. Юру по каменному мосту; за мѣстечкомъ скрывается въ росіенскомъ лѣсу, и, представляетъ длинное дефиле, — до самой станціи Нескучной, — которое на среднѣ пересѣкается р. Аглуною. Въ полуторѣ-верстѣ отъ м. Скавдвиле, шоссе перерѣзывается р. Анчею, текущею въ глубокой долинѣ; тутъ устроенъ деревянный мостъ. На пространствѣ между м. м. Скавдвиле и Кельмы мѣстность, по большей части волнистая, горы невысокія, отлогія; пески раздѣляются небольшими болотами; перелѣски сопровождаютъ шоссе, преимущественно съ лѣвой стороны, изрѣдка его касаясь; повсюду разбросаны частыя селенія; за м. Покроженце шоссе пересѣкается р. Крожентою, лѣвымъ притокомъ р. Дубиссы; Крожента извиристо обтекаетъ шоссе съ правой стороны и весьма близко подходитъ къ м. Кельмы. Отъ станціи Миловидовой, лежащей верстахъ въ четырехъ за этимъ мѣстечкомъ, до станц. Бубье, мѣстоположеніе гористое, предъ этой послѣдней встрѣчаются довольно ровныя пространства, покрытыя основнымъ и словымъ лѣсами. Станція Бубье окружена лѣсомъ, и лежитъ на каналѣ, посредствомъ котораго предполагалось соединить Нѣманъ съ Виндавою. Тутъ же пересѣкаетъ шоссе и долина р. Дубиссы, черезъ которую устроенъ деревянный мостъ длиною 6 саж., на каменныхъ береговыхъ устояхъ и двухъ такихъ же быкахъ, поставленныхъ для водоудержательной плотины Виндавскаго канала.

Отъ ст. Бубье до г. Шавель шоссе тянется по весьма отлогимъ возвышенностямъ и лощинамъ, поросшимъ густымъ можжевальникомъ и ольховымъ кустарникомъ; мѣстами въ сторонѣ червиются торфяники, покрытые мхомъ, отсюда кое-гдѣ извлекается торфъ.

Отъ г. Шавли до м. Янишекъ дорога пролегаетъ по глинистому грун-

(1) По свѣд. начальника III-го отд. нижн. полковн. Беткера.

ту, въ открытой мѣстности, изрѣдка въ лиственныхъ лѣсахъ, между занаванными полями; у г. Шавель она идетъ близъ шавельскаго озера по тонкому болоту. Наконецъ, отъ Яншекъ до границы Курляндіи, и даже до г. Митавы почва земли глинисто-песчаная, открытая и пересѣченная множествомъ рѣчекъ и ручьевъ, принадлежащихъ къ системѣ Курляндской-Ла.

На шавельскомъ шоссе казармъ не имѣется; на тауроугенскомъ же 12 каменныхъ, съ особыми сараями и огородами, для нижнихъ чиновъ военно-рабочей команды вѣдомства путей сообщенія и одна казарма офицерская.

Почтовая дорога отъ Шавель въ Тельши.

Отъ ст. Бубье, на тауроугенскомъ шоссе, отдѣляется почтовая дорога, чрезъ м. м. Слободку и Лукники въ Тельши.

Пространство отъ ст. Бубье, до м. Слободки покрыто крутыми возвышеніями и глубокими долинами; но при всемъ этомъ, направленіе дороги довольно ровное. На горахъ и въ долинахъ растутъ сосновые и еловые лѣса, между которыми встрѣчаются и лиственные деревья. Общій ростъ деревъ до 15 саж. высоты; нѣкоторыя изъ нихъ достигаютъ значительной толщины.

Отъ ст. Слободки до м. Лукники, холмы покрывающіе мѣстность, дѣлаются отложе, дорога идетъ ровная и болѣе по глинистому грунту. Повсюду встрѣчаются обширные выгоны, поросшіе можжевельникомъ и малорослою ольхою, еловые рощи и лѣса изъ смѣшанныхъ древесныхъ породъ.

Остальная часть дороги отъ м. Лукники до г. Тельши, болѣею частію песчаная, имѣетъ частые спуски и подъемы. Вся мѣстность состоитъ изъ цѣпей холмовъ крутыхъ, но не высокихъ, занятыхъ полями, между которыми растутъ ольховый кустарникъ. Очень много пастбищъ покрыто можжевельникомъ (по-польски «ядловець», по-жмудски «кадеги»), ягоды котораго жители употребляютъ для окуриванія комнатъ, а вѣтви жгутъ при копченіи мяса.

На этомъ трактѣ, на 18-й верстѣ отъ станціи Бубье встрѣчается рѣка Вента (Видава), которая весной и осенью разливомъ своимъ затопляетъ дорогу, и тогда съ большою опасностію провозятъ почты и пассажировъ. Всѣ ручьи и рѣчки, принадлежащія къ системѣ Венты, также наполняются водою, и увеличиваютъ порчу дороги, которая весной, а особенно осенью, бываетъ весьма грязна, и имѣетъ большое вліяніе на замедленіе почтъ и эстафетъ.

Узкий почтовый трактъ отъ Вилькомира чрезъ Шенскъ въ Шавли.

Отъ г. Вилькомира до станціи Малинской, $22\frac{1}{2}$ версты, вся дорога состоитъ изъ черноземной и глинистой почвы; мѣстоположеніе ровное; на 1-й верстѣ встрѣчается крутая гора, на которой нужно тормозить экипажи. По сторонамъ дороги, въ $1\frac{1}{2}$ верстѣ, видяются густые лѣса. Далѣе до г. Поневежа дорога тяжелая, пески съ мелкими валунами и глина попеременно составляютъ ея грунтъ. Густые лѣса сопровождаютъ дорогу; у м. Рогова представляются открытыя поля. Между станціями Шенсливской и Малинской р. Невяжа начинаетъ свое теченіе вдоль дороги и пересѣкаетъ ее 8 разъ; послѣдній въ 7-ми верстахъ за г. Поневежемъ. Во время весеннихъ и осеннихъ разлитій, Невяжа срываетъ мосты, наполняетъ лежащія вблизи ихъ овраги, и принуждаетъ къ весьма затруднительнымъ объѣздамъ проселочными дорогами по болотистымъ мѣстамъ. Отъ Поневежа до зашт. города Шадова дорога проходитъ нѣсколько большихъ деревень, окрестности ея открыты и ровны. Между Шадовомъ и Радзивилишками мѣстность гориста, лѣсиста и закрыта; отъ Радзивилишекъ до Шавель частію открыта, частію лѣсиста, и близъ этого города гориста. На пространствѣ между Шадовомъ, Радзивилишками и Шавлями, по обѣимъ сторонамъ дороги разстилаются болота, которыя особенно обширны на юго-западъ отъ общаго направленія этого тракта изъ Шадова въ Шавли. Верстахъ въ 9-ти отъ города, при дер. Шиланы начинается значительное въ губерніи болото Тируде, и около 5-ти верстѣ отъ дороги виднѣется наибольшее въ Шавельскомъ уѣздѣ озеро Рекіевъ или Карпиевское, лежащее на рубежѣ двухъ обширныхъ болотъ. На всѣхъ этихъ болотахъ не встрѣчается хорошаго лѣса: тонкій въ объемѣ, онъ не достигаетъ выше четырехъ или пяти сажень. — Деревья стоящія при дорогѣ, на равнинной мѣстности, наклонены отъ запада къ востоку, по причинѣ постоянныхъ сѣверо-западныхъ вѣтровъ.

Почтовая дорога отъ Вилькомира на Вильно.

Большая почтовая дорога отъ Вилькомира на Вильно въ предѣлахъ Ковенской губерніи, заключаетъ 16 верстѣ. При выходѣ изъ города, она проходитъ чрезъ длинный деревянный мостъ на р. Свентѣ, долина которой имѣетъ ширины, въ этомъ мѣстѣ, около 3-хъ верстѣ. Почва земли на дорогѣ песчаная и глинистая, мѣстами черноземъ и болота. На 6-й верстѣ, у мызы Войткушки, дорога подымается, на лѣвый нагорный берегъ Свенты, по крутой, весьма глинистой горѣ. Остальная мѣстность, по которой проходитъ дорога до границы Виленской губерніи гориста и открыта.

Почтовая дорога отъ г. Ковно до м. Тауроэггена.

Почтовый трактъ отъ Ковно на Юрбургъ опоясываетъ правый берегъ Нѣмана.

При выѣздѣ изъ Ковно на Вильямпольскую слободу, на рѣкѣ Виліи устроенъ мостъ на плашкотахъ; весною или осенью переправа производится на паромѣ и байдакахъ. На 7-й верстѣ отъ Ковно встрѣчается переправа на паромѣ чрезъ Невяжу, а близъ м. Средники плавучій мостъ чрезъ Дубиссу. Въ Юрбургѣ дорога переходитъ р. Митву, по деревянному мосту; 3 версты не доѣзжая до Тауроэггена, находится мостъ на сваяхъ чрезъ р. Шешуву, а весною ходитъ паромъ.

Дорога отъ Ковно на Юрбургъ находится въ весьма дурномъ состояніи, въ особенности въ весеннее и осеннее время; во многихъ мѣстахъ она заливается Нѣманомъ и Невяжею или забрасывается льдомъ. Въ это время проѣздъ прекращается недѣли на три и сообщеніе производится по проселочнымъ дорогамъ и лугамъ, вплавъ чрезъ глубокіе ручьи, и по топкимъ болотамъ. На 28, 29 и 30 верстахъ подъ м. Вильки, приходится во время разливовъ ѣхать вдоль береговъ залитыхъ водою, и покрытыхъ древесными пнями, или же проѣзжающіе должны дѣлать объѣзды, болѣе нежели въ три версты, горою, по глубокимъ пескамъ. Спускъ съ горы въ м. Вильки опасенъ, какъ по крутизнѣ, такъ и по расположенію у его подошвы глубокаго оврага.

По крайнему неудобству этого тракта, предположено закрыть его, и проложить новый, въ слѣдующемъ направленіи.

Отъ г. Ковно:	число верстъ:
дер. Буды	22.
м. Чекишки	20 ¹ / ₂ .
дер. Верадовъ	20.
Г. <i>Россіены</i>	21 ¹ / ₂ .
Дер. Иле	20.
ст. Царицыно	16 ¹ / ₂ .
Пошеле	20.
м. Ворне	21 ¹ / ₂ .
Доргвойне	16 ¹ / ₂ .
Г. <i>Телши</i>	15 (1).

(1) По свѣд. Ковен. Губери. Почт. Канторы.

Почтовая дорога отъ Юрбурга до г. Россіенъ.

Отъ м. Юрбурга отдѣляется почтовый трактъ, чрезъ ст. Бардзе, въ г. Россіены, куда также ѣздить и отъ ст. Равданъ. Бѣлая часть этой топкой, глинистой дороги пролегаетъ чрезъ россіенскіе лѣса, изрѣзанные притоками р. Митвы. Дорога пересѣкается р. р. Имстрою, Онтвардою, Митвою, Видавьею и Шалтоною. Верстахъ въ 10-ти отъ г. Россіенъ она проходитъ полями, песчанымъ грунтомъ, но мѣстности волнистой и бѣлашею частью безводной.

Железные дороги.

Въ предѣлахъ Ковенской губерніи проходятъ незначительныя части двухъ устраиваемыхъ желѣзныхъ дорогъ: въ Новоалександровскомъ уѣздѣ петербургско-варшавской и въ Ковенскомъ—виленско-прусской.

Петербургско-варшавская желѣзная дорога, пройдя отъ г. Вильны по Виленской губерніи, входитъ въ Новоалександровскій уѣздъ чрезъ пограничную рѣчку Юдину, лѣвый притокъ рѣчки Швогины, восточнѣе озера Швогины и м. Козачизны, касается западной оконечности озера Дисны и, приближаясь къ дер. Дришкуны, слѣдуетъ восточнѣе мѣст. Дукшты, мимо двора того же наименованія, чрезъ заст. Саксонишки; отсюда между озерами Смолы и Висагина, ближе къ послѣднему; далѣе между дворомъ Боргофъ и дер. Боровка. Пройдя у застѣнка Борткишки, дорога входитъ въ Курляндію, и направляется къ Динабургу (1).

Въ Новоалександровскомъ уѣздѣ, на этой части желѣзной дороги будетъ двѣ станціи 3-го разряда: Дукшты и Новоалександровская; послѣдняя близъ заст. Борткишки, въ 18-ти верстахъ отъ Динабурга.

Виленско-прусская желѣзная дорога, составляетъ вѣтвь петербургско-варшавской, отъ которой отдѣляется за Лантворовомъ. Она имѣетъ направленіе на мѣстечки Рыконты, Евье и Жосли Виленской губерніи; а въ Ковенской тянется чрезъ слѣдующія мѣста: дер. Гута, казенныя имѣнія Юргинки и Провенишки, деревни: Невѣровиче, Геселдовиче, Омале-Гурвья (въ 3-хъ верстахъ отъ Пожайскаго монастыря при Нѣманѣ), Петрашувы-Дольныя; переходомъ чрезъ ручей Гирступисъ, дорога спускается въ долину Мицкевича (лежащую на концѣ г. Ковно, близъ виленской большой дороги), гдѣ устроенъ тоннель. По выходѣ изъ этой долины, дорога приближается къ Нѣману, на которомъ устраивается желѣзный балочный мостъ, на чугунныхъ колоннахъ, длиною 140 саж.

(1) Карта въ Журн. Главн. Управл. Пут. Сообщ. и Публ. Зданій, 1858 г., кн. 6.

За Нѣманомъ, составляющимъ границу Августовской губерніи, желѣзная дорога направляется чрезъ дер. Маурицы, на варшавскомъ шоссе, и мѣстечки Вильковишки и Вержболово, — въ Королевство Пруссію, чрезъ Сталуппиненъ къ г. Кенигсбергу (1).

Отъ развѣтвленія этой дороги съ петербургско-варшавскою до г. Ковно 80 верстѣ. Въ г. Ковно устроится, на правой сторонѣ Нѣмана, станція 1-го класса, длина которой будетъ 400 саж.; въ Провенишкахъ станція 3-го класса. Отъ Ковно до Провенишекъ, по желѣзной дорогѣ, 19 верстѣ 82 саж. Отъ станціи Провенишки до слѣдующей, Жосли, въ Виленской губерніи, 23 вер. 378 саж. (2).

66) Описаніе торговыхъ дорогъ.

Торговья дороги служатъ сообщеніями главнѣйшихъ пунктовъ Ковенской губерніи со столицами Имперіи, и съ портовыми городами: Ригію, Либавію, Мемелемъ, Тильзитомъ, а также съ Вильномъ, Динабургомъ и внутренними главными рынками.

Важнѣйшія для края торговья дороги въ уѣздахъ слѣдующія:

Въ Ковенскомъ уѣздѣ:

	Число верстѣ (2).
1. Изъ г. Ковно	
{ чрезъ Вилькомірѣ и	{ въ Динабургѣ . . . 195 ¹ / ₂
{ Новоалександровскѣ	{ въ Петербургѣ . . . 699
{ По Царству Польскому въ Варшаву . . .	375
2. Изъ г. Ковно, чрезъ м. Румшишки, въ Вильну	96 ¹ / ₂
3. „ „ „ „ м. Румшишки, Кроне, Пуно и Меречь, въ г. Гродно.	163 ¹ / ₂
4. Отъ г. Ковно чрезъ м. Бобты, Кейданы, Бейсаголу въ г. Шавли.	136 ¹ / ₄
5. „ „ „ „ Кейданы въ Поневежѣ	104 ³ / ₄
6. „ „ „ „ Шавли, въ Ригу	257
7. „ „ „ въ Шаты	53
8. „ „ „ чрезъ Вильки и Эйраголу въ Россіены	88 ¹ / ₄
9. „ „ „ чрезъ Вильки и Юрбургъ, въ Тауроггенъ	126
въ Тильзитѣ.	152

(1) и (2) По свѣдѣніямъ начальника дистанціи этой дороги инженеръ-шт.-капит. Риделя.

(2) Разстоянія опредѣлены измѣреніями, произведенными уѣздными землеутрадами и повѣрены по топографическимъ картамъ (масшт. 3 в. въ дюймѣ), а на почтовыхъ трактахъ по почтовымъ дорожникамъ.

10. Отъ м. Кейданы въ г. Россіены	63 ¹ / ₂
11. » м. Яново въ м. Шаты	24

Въ Вилькомірскомъ уѣздѣ:

1. Отъ г. Вилькомира шоссе	{	въ г. Ковно	64 ¹ / ₄
		въ Динабургъ	131 ¹ / ₄
2. Отъ Вилькомира почтовая дорога въ Вильну			74 ¹ / ₂
3. » » »	{	въ Поневежъ	65 ³ / ₄
		въ Шавли	139 ³ / ₄
4. » » черезъ Шаты, Кейданы, Эйраголу, въ г. Россіены			116 ³ / ₄
5. » » черезъ м. Роговъ, Субочъ, Вобольники, въ Ригу			211 ¹ / ₄
6. » » черезъ Коварскъ въ Купишки			76 ¹ / ₂
7. » Купишекъ, черезъ Окмяну, въ Поневежъ			45

Въ Новоалександровскомъ уѣздѣ:

1. Отъ г. Новоалександровска	{	въ Динабургъ	24 ¹ / ₂
		въ г. Ковно	171
2. » » »		въ з. г. Видзы	46
3. Отъ г. Новоалександровска, черезъ Дегуце, Дусяты, Комай, Скопишки, Понедели, Биржи, Шенбергъ, въ г. Ригу			233 ³ / ₄
4. Отъ г. Новоалександровска, черезъ Сувеки и Абели, въ м. Ракишки			66
5. Отъ Новоалександровска черезъ зашт. гор. Видзы, м. Давгелишки, г. Свенцяны въ Вильну			170
6. Отъ з. г. Видзы, черезъ Оису, въ м. Браславъ			37 ³ / ₄
7. Отъ з. г. Видзы, черезъ Дриоваты въ Динабургъ			63 ¹ / ₄
8. Отъ Видзъ, черезъ Браславъ, въ Друю			67 ³ / ₄

Въ Поневежскомъ уѣздѣ:

1. Почтовая дорога отъ Поневежа, черезъ Шадовъ, въ г. Шавли	74
2. » » отъ Поневежа, черезъ Роговъ, Вилькоміръ, въ Вильну	140 ¹ / ₄
3. Отъ г. Поневежа черезъ Новомѣсто, Кейданы, въ г. Ковно	104 ³ / ₄
4. » » » черезъ Помпяны, Посволь, г. Баускъ, въ г. Ригу	153 ³ / ₄

5.	Отъ г. Поневежа чрезъ Корсакишки, Купишки, Комай и Дусяты, въ г. Динабургъ	141 $\frac{1}{4}$
6.	» » » чрезъ Помпаны и Посволь, въ Биржи	63
7.	» » » чрезъ Клованы, Лянокъ въ Янишки	86 $\frac{1}{2}$
8.	» » » чрезъ Ремиголу, въ Шаты.	50
9.	» » » чрезъ Шавли, въ г. Тельши	148 $\frac{3}{4}$
10.	По той же дорогѣ въ г. Мемель (въ Пруссiи)	177 $\frac{1}{2}$

Въ Шавельскомъ уѣздѣ:

1.	Шоссе отъ Шавель чрезъ Янишки въ г. Ригу	120 $\frac{3}{4}$
2.	» » » въ Тауроггенъ	96
3.	» » » въ Тильзитъ (въ Пруссiи)	122
4.	Отъ г. Шавли, чрезъ Шадовъ, Бейсаголу, Монтвидово, Кейданы, въ г. Ковно	136 $\frac{1}{4}$
5.	Почтовая дорога чрезъ Шадовъ въ Поневежь	74
6.	» » » » Поневежь, въ Вильну	214 $\frac{1}{4}$
7.	» » отъ г. Шавли, чрезъ м. Лукники въ г. Тельши	74 $\frac{3}{4}$
8.	Отъ г. Шавли, чрезъ Куршаны, Векшне, Ляцковъ, въ Либаву	185 $\frac{1}{4}$
9.	Отъ г. Шавли, чрезъ Лянокъ, въ Баускъ	89 $\frac{1}{2}$
10.	» » » » Юганишке, Посволь, въ Биржи.	107 $\frac{1}{2}$
11.	» » » » Янишки, въ Жагоры	63 $\frac{1}{2}$
12.	» » » » Покопе, Шидловъ, въ г. Россiены	69 $\frac{1}{4}$
13.	» » » » Тельши, въ Мемель	152 $\frac{1}{4}$

Въ Тельшевскомъ уѣздѣ:

1.	Пограничная, отъ Полангена, чрезъ Кретингенъ, въ Горжды	34 $\frac{1}{2}$
2.	Отъ г. Тельши, чрезъ Сяды, Иллоки, Шкуды, въ Либаву	114 $\frac{1}{2}$
3.	» » » чрезъ Тришки, Окмяны, Митаву, въ Ригу.	161 $\frac{1}{2}$
4.	» » » чрезъ Плунгяны, Корцяны, Кретингенъ, въ Полангенъ	75 $\frac{3}{4}$
5.	» » » чрезъ Ворне, Колтыняны, Немокшты, въ Россiены	101 $\frac{1}{4}$
6.	» » » чрезъ Плунгяны, Куле, Горжды, въ Мемель	77 $\frac{1}{2}$
7.	» » » чрезъ Салавты, въ Дорбяны.	70 $\frac{1}{2}$
8.	» » » чрезъ Лукники, Куршаны, въ г. Шавли	71 $\frac{1}{2}$

ручьи, мѣстность гористая, въ отдаленіи же отъ рѣкъ разстилаются равнины.

На 6-верстѣ, около корчмы Нортковской, лежитъ, между двухъ глубокихъ овраговъ большая гора, по крутому и глинистому скату которой пролегаетъ дорога. По причинѣ затруднительнаго взѣзда на эту гору, въ особенности въ распутицу, нерѣдко случаются несчастія. Подсыпка гравія у подошвы горы, могла бы сдѣлать подъемъ дороги болѣе отлогимъ.

Въ 23-хъ верстахъ отъ Ковно, лежитъ при Невяжѣ м. Бобты, за которыми дорога переходитъ небольшую рѣчку Гиню, лѣвый притокъ Невяжи. Противъ м. Лабунова существуетъ переправа на паромѣ, и можно выѣхать, у Ясвойне на кейданско-россіенскій трактъ. Отъ м. Лабунова дорога тянется у самой р. Невяжи, которую переходитъ въ м. Кейданахъ, по мосту длиною $45\frac{1}{2}$ саж., шир. 4 саж.; за этимъ мѣстечкомъ встрѣчается мостъ на р. Смилгѣ, длиною 18 саж. Проѣхавъ, отсюда, версту, по гористой мѣстности, встрѣчаютъ въ лѣтнее время бродъ на рѣчкѣ Датновкѣ, а весною и осенью дѣлаютъ объѣздъ чрезъ дворъ Кейданы гр. Чапскаго, находящійся менѣе нежели въ полуверстѣ отъ брода. Далѣе дорога слѣдитъ правымъ берегомъ Невяжи; перейдя рѣчку Кросту, входитъ въ казенное имѣніе Сурвишки; а за р. Лаудой—въ м. Кракиновъ. Предъ м. Новомѣстомъ дорога пересѣкается еще двумя рѣчками Водоктою и Шоюю; верстахъ въ 7-ми отъ мѣстечка, она соединяется съ почтовою, изъ Поневежа въ Шавли.

Изъ г. Поневежа ковенско-рижская торговая дорога направляется къ мѣст. Помпьяны, первоначально по мѣстности ровной, къ р. Лавенѣ, предъ которою входитъ въ небольшой сосновый лѣсъ. На р. Лавенѣ существуетъ паромный мостъ и гребля длиною 30 саж.; а во время разлива бываетъ перевозъ на паромѣ. Отсюда дорога, по лѣсистой мѣстности, приближается къ р. Истрѣ, и слѣдитъ ея берегами до м. Помпьяны. Въ дер. Толочканахъ на Истрѣ устроенъ мостъ на плашкотахъ длиною 8 саж.; дорога оставляетъ Истру и, волнистыми берегами Свольки и Лавены, входитъ въ м. Посволь.

Верстахъ въ 2-хъ отъ этого мѣстечка, дорога развѣтвляется на два тракта: одинъ идетъ чрезъ Криничинъ на м. Вобольники, имъ можно возвратиться въ Поневежъ и Вилькоміръ, или слѣдовать въ Новоалександровскъ,—а другой, трактъ рижскій, направляется чрезъ перевозъ въ околицѣ Попивесѣ, на устьѣ р. Пивесы, и далѣе верстахъ въ 2-хъ отъ праваго берега, почти къ устью р. Тоголы. Эта рѣчка пересѣкаетъ дорогу въ трехъ мѣстахъ—двумя рукавами и своимъ ложемъ; тутъ устроены три моста: накатный въ 1 саж. и два, на плашкотахъ—въ 6 и 8 саж. длиною, а на лугахъ насыпана гребля. Отсюда дорога тянется по глинистому

грунту, правымъ берегомъ Муши, населенною и открытою ея долиною до г. Бауска Курляндской губерніи; потомъ, чрезъ Гросъ-Эккау и Кеккау, входитъ въ Ригу, лѣвымъ берегомъ Западной Двины.

2. Торговая дорога отъ г. Ковно, чрезъ мѣст. Эйраголу, г. Россіены, мѣстечки: Немокшты, Колтыняны, Ретово, Горжды, въ приморскій верховый городъ Мемель, въ Пруссіи.

Этотъ трактъ начинается юрбургскою почтовою дорогою до м. Вильки; откуда онъ направляется по болотистой мѣстности, на м. Чейкишки, за которыми тянется верстахъ въ $2\frac{1}{2}$ отъ Дубиссы. По переходѣ р. Гинявы, гористою долиною р. Дубиссы, дорога соединяется съ кейданско-россіенскимъ трактомъ. За м. Эйраголою въ 2-хъ верстахъ встрѣчается крутая гора и дорога переходитъ на правый, гористый, берегъ Дубиссы. Отъ Плембурга она оставляетъ эту рѣку, и слѣдуетъ по равнинной населенной мѣстности до г. Россіень. До м. Немокшты и далѣе до м. Колтыняны, на волнистой мѣстности, дорога часто переобъезжается ручьями и рѣчками. Пограничные лѣса отстоятъ отъ дороги верстахъ въ 8, 10 и болѣе. Въ 7-ми верстахъ отъ м. Скавдило встрѣчается таурогтенское шоссе, а за нимъ мостъ на Анчѣ, длиною 7 саж. Предъ м. Колтыняны, на р. Окмянѣ мостъ на столбахъ длиною 12 саж. До м. Лавкова, дорога направляется по гористой мѣстности, усѣянной кустами и изрѣзанной рѣчками, а за этимъ мѣстечкомъ скрывается въ ретовскихъ лѣсахъ, гдѣ переобъезжается р. р. Айт-рою и Киршиною и болотистымъ верховьемъ р. Юры, на которой устроенъ мостъ въ 6 саж., съ каменнымъ подъемомъ. Отъ мѣст. Ретово до м. Горжды дорога сопровождается лѣсами; въ Горждахъ находится постоянный мостъ на р. Миніи; въ веротѣ за мѣстечкомъ проходитъ прусская граница и въ 15-ти верстахъ находится г. Мемель при проливѣ, соединяющемъ Курингъ-гафъ съ Балтійскимъ моремъ.

3. Торговая дорога отъ г. Ковно, чрезъ г. Россіены, м. Ворне, г. Тельши и Шкуды, въ г. Либаву.

До м. Колтынянъ ѣдутъ по тому же тракту, какъ выше описано; отъ этого же мѣстечка направляются къ м. Ворне, лежащему къ сѣверу въ 22-хъ верстахъ. Мѣстность повсюду гористая, усѣяна кустами, между которыми возвышаются рощи. Изъ м. Ворне дорога раздѣляется на два тракта: одинъ изъ нихъ, лѣвый, идетъ на Жоравы, Плуиняны, въ Кретингенъ; другой — въ г. Тельши. На этомъ последнемъ, бѣльшею частію встрѣчается глинистый грунтъ и сыпучіе пески, нѣсколько веротъ занимаютъ болота; дорога поднимается, непрерывно, съ одного холма на другой. Въ м. Вешвяны она соединяется съ шавельскою почтовою дорогою.

Мѣстность въ окрестностяхъ г. Тельши и до половины дороги въ м.

Сяды (отстоящее отъ города въ $22\frac{1}{2}$ верстахъ), гористая. Эти горы, впрочемъ, суть только возвышенія отъ 5 до 10 градусовъ. По мѣрѣ приближенія къ Сядамъ, мѣстность дѣлается волнистою и покрыта въ иныхъ мѣстахъ еловыми рощами, или ольховымъ кустарникомъ. Грунтъ дороги глина съ пескомъ. Въ м. Сядахъ мостъ на р. Вардавѣ. До м. Иллоки на 18 верстахъ, чаще встрѣчаются мѣста ровныя, особенно тамъ, гдѣ дорога проходитъ еловыми рощами; грунтъ болѣе твердый. Отъ м. Иллокъ въ Шкуды 19 веротъ, дорога направляется по мѣстамъ, болѣею частію ровнымъ, съ твердымъ грунтомъ; почему находится въ удовлетворительномъ состояніи. Лѣсовъ встрѣчается очень мало, въ особенности въ окрестностяхъ м. Шкуды; обыкновенно стоятъ отдѣльныя рощи еловыя и, болѣею частію, изъ тонкаго березняка и такой же ольхи. Почти на половинѣ дороги, въ окрестностяхъ м. Александріи, обыкновенно называемомъ *Труйкинью*, — лежатъ торфяныя болота, поросшія мхомъ, лишаями и мелкимъ можжевельникомъ. Жители готовятъ торфъ для отопленія своихъ *труаба* (избъ) и для варки пищи, находя что онъ доставляетъ болѣе жару нежели дрова. Чѣмъ ближе къ Шкудамъ, тѣмъ чаще встрѣчаются пространства, покрытыя высокимъ кустарникомъ ольховымъ, орѣховымъ, а низины — лозовикомъ, можжевельникомъ и малорослою ольхою. Въ м. Шкудахъ, дорога два раза пересѣкается р. Бартавою, на которой устроены прочныя мосты. Изъ мѣстечка она направляется въ Курляндію, чрезъ Оберъ-Бартау и Гробянь, въ Либаву.

4. *Торговая дорога, изъ г. Ковно, чрезъ Румшишки, въ Вильну.*

При выѣздѣ изъ новой части г. Ковно, встрѣчается на дорогѣ крутая, глинистая гора, и вообще, на 22-хъ верстахъ до м. Румшишекъ мѣстность гористая; ее покрываютъ лѣса и рощи еловыя, сосновыя и смѣшанныя изъ разныхъ породъ деревъ, свойственныхъ средней полосѣ Россіи, между которыми, однакоже, преобладаетъ хвойный лѣсъ.

Лѣвый берегъ, вблизи текущаго Нѣмана, постоянно командуетъ надъ правымъ. Въ м. Румшишкахъ мостъ длиною 6 саж. на ручьѣ Провена. По мѣрѣ отдаленія отъ г. Ковно, мѣстность переходитъ въ волнообразную; нагорные берега Нѣмана постепенно понижаются, но все лѣвый командуетъ надъ правымъ.

Отъ м. Румшишекъ до Жижморъ Виленской губерніи 16 веротъ.

5. *Торговая дорога чрезъ Яново, Шаты, Поневежъ, Пасволь въ Биржи.*

Начало этой дороги до м. Яново есть часть ковенско-динабургскаго шоссе. Изъ м. Яново въ Шаты, 24 версты, дорога проходитъ по мѣстности открытой чрезъ м. м. Кульву и Жеймы; на половинѣ разстоянія между этими пунктами встрѣчается р. Ланкеса; у м. Шаты мѣстность бо-

лотище и закрытѣ. Поневежскій трактъ тянется на Рениголу, чрезъ рѣч. Шумяру и околицу Товяны, окружаясь большими болотистыми пространствами до м. Упиты. Отсюда уже, по открытой, равнинной мѣстности дорога входитъ въ г. Поневежь, отъ котораго, чрезъ м. м. Помпяны и Пособоль и версты 3 за околицу Понивесе, представляется рижскій трактъ; а отъ этого мѣста дорога отклоняется вправо на Биржи, слѣдя лѣвымъ берегомъ р. Тотолы. Близъ дер. Керданы, она пересѣкаетъ р. Упиту, а при м. Подбирже—р. Тотолу; до м. Биржи мѣстность ровная и открытая.

6. Торговая дорога отъ г. Шавлы, чрезъ м. Лукники, г. Тельши, м. Плуногяны, Горжды,—въ г. Мемель, въ Пруссіи.

Изъ Шавель ѣдутъ на Тельши почтовымъ трактомъ чрезъ станцію Бубье и Лукники.

Отъ г. Тельши къ м. Леплавки дорога проходитъ, болѣею частію, болотами. За мѣстечкомъ встрѣчается болотистая рѣчка Сруя, текущая чрезъ м. Ольсяды, и дорога переступаетъ главный хребетъ тельшевскихъ горъ. Отъ м. Леплавки до мѣст. Плуногяны, мѣстность весьма гористая; потому что эта часть уѣзда по преимуществу наполняется отрогами главной цѣпи горъ. Небольшія болота занимаютъ лощины между возвышеніями; съ правой стороны дороги, то приближается, то отдалается р. Бобрунга, вытекающая изъ озера Шлотелле.

Отъ м. Плуногянь до г. Тельшъ почти всю дорогу покрываетъ сыпучій песокъ. Отъ м. Плуногянь дорога направляется чрезъ м. Куле, по мѣстности песчаной, покрытой небольшими сосновыми рощами и кустами. Почти на половинѣ своего протяженія между этими пунктами, она пересѣкается р. Миніею и малыми ея притоками, а въ м. Куле—р. Олонтою. Отсюда, на пути чрезъ м. Вежайце въ Горжды, представляется мѣстность закрытая и пересѣченная ручьями и рѣчками. Подъ м. Вежайце, дорога переходитъ болото, а въ Горждахъ р. Минію.

7. Торговая дорога изъ г. Новоалександровска чрезъ з. г. Видзы, г. Свенцяны, въ Вильку.

Виленская торговая дорога изъ Новоалександровска имѣетъ направленіе на Рышяны по гористой, глинисто-песчаной и безлѣсной мѣстности. За м. Смолвы, лежащимъ въ полуверстѣ въ сторонѣ отъ дороги, на протяженіи версты 8, представляется озеристое и болотистое пространство, мѣстами поросшее лѣсомъ. Предъ м. Рышяны, мѣстность дѣлается открытою и усѣяна небольшими деревнями; въ мѣстечкѣ р. Млодзянка перетекаетъ дорогу, а 3 версты впереди р. Жилма, текущая въ озеро того же наименованія. З. г. Видзы, лежащій на этомъ трактѣ, тянется на $1\frac{3}{4}$ версты; въ немъ мостъ чрезъ рѣчку Моругу.

Перейдя р. Дисну, дорога входитъ въ Виленскую губернію, имѣя направление, чрезъ Давгелишки, въ Свенцяны, откуда до Вильны существуетъ почтовый трактъ.

8. Торговая дорога отъ г. Новоалександровска, чрезъ Дусяты, Комай, Скопишки, Понедели, Биражи, Шенбаргъ, въ г. Ригу.

Начало этого тракта до станціи Дегуде, $14\frac{1}{4}$ верстъ, есть шоссе; отъ этой станціи онъ имѣетъ направленіе на м. Венусово и Дусяты: первая половина этого пространства покрыта озерами, рощами, кустами и весьма гориста; другая открыта и менѣе возвышенна.

М. Дусяты лежитъ при большомъ озерѣ Сорты, близъ входа въ него р. Свенты.

Въ почвѣ, по которой проходитъ дорога, болѣе глины и песку, нежели чернозему, весьма много валуновъ, а мѣстами чистый песокъ. Глинистая дорога отъ дождя совершенно расплывается и дѣлается неудобопроѣзжаемою и труднопроходимою. Жители, въ распутицу, обыкновенно отправляются верхами, на своихъ малорослыхъ лошадяхъ: какъ мужчины такъ и женщины, часто два человѣка сидятъ на одной лошади верхомъ.

Отъ м. Дусяты къ м. Комай мѣстность гористая, иногда измѣняющаяся въ волнообразную. Крутизна горъ не превосходитъ 10 градусовъ.

Вообще, въ Новоалександровскомъ уѣздѣ мѣстоположеніе открытае, нежели въ западной части Ковенской губерніи, несмотря на значительное количество рощъ и лѣсовъ. Это происходитъ отъ меньшаго количества низменностей, на которыхъ почти не растутъ кустарники, столь обильный въ лощинахъ и долинахъ Тельшевскаго уѣзда.

Отъ м. Дусяты дорога опоясываетъ юго-западную часть озера Сорты; на протяженіи 8-ми верстъ, потомъ перейдя по мосту на проливѣ, соединяющемъ это озеро съ оз. Рошъ, — она слѣдуетъ, чрезъ м. Южинты, къ м. Комай.

Дорога, соединяющая м. Комай съ м. Скопишки, проходитъ въ двухъ имѣніяхъ — казенномъ и гр. Тызенгауза; первая часть ея, подобно всѣмъ дорогамъ въ имѣніяхъ этого помѣщика, въ очень хорошемъ состояніи, — даже во время распутицы весьма удовлетворительна, потому, что поддерживается насыпью гравія; мосты весьма хороши; другая же часть, подходящая къ м. Скопишкамъ, въ дурномъ состояніи. Грунтъ на дорогѣ глинистый, почва на окрестныхъ поляхъ — черноземъ съ глиною, а подпочва глина; поверхность усыяна валунами разной величины.

Отъ м. Скопишки на Понедели, встрѣчаются оконечности лѣса, прилегающаго къ болоту Натигала, а по выходѣ изъ нихъ, дорога тянется по ровному и открытому пространству въ м. Понедели, перейдя, близъ дер. Срубшики, верховье р. Лавены.

М. Понедела и Попели соединяются ровною дорогою, пересѣкаемою рѣч. Опощею.

Вообще, здѣсь уже не встрѣчается горъ, подобныхъ южной половинѣ Новоалександровскаго уѣзда. Дорога отъ м. Попели въ Биржи тянется по правому берегу рѣки Ровен. Въ м. Биржи устроенъ мостъ на р. Опощѣ, длиною 28 саж.

Отъ м. Биржи до Шенберга, Курляндской губерніи, дорога лежитъ на равнинахъ, грунтъ ея, попеременно, твердый и глинистый; въ окрестностяхъ двора Гросъ-Поньмунъ, встрѣчается при берегахъ Нѣменака мѣстность гористая. У двора Гермаишки, чрезъ эту рѣку существуетъ переправа на паромѣ, къ мызѣ Шенбергу. Дальнѣйшее направленіе тракта въ г. Ригу, чрезъ Нейгутъ, Бальдонъ и Кеккау, по Курляндіи.

Дороги Тельшевскаго, Новоалександровскаго и юго-восточной части Вилькомірскаго уѣздовъ, большею частію, пролегаютъ на мѣстности гористой; въ прочихъ уѣздахъ возвышенности встрѣчаются, иногда, тамъ гдѣ дороги переходятъ рѣки или тянутся по ихъ берегамъ.

Трубы и малыхъ мостовъ на всякой дорогѣ весьма много; но не всѣ сооруженія и дороги содержатся въ исправности; особенно въ этомъ отношеніи отстали уѣзды Ковенскій и Поневежскій.

Нѣкоторые помѣщики постоянно заботятся объ улучшеніяхъ дорогъ въ своихъ имѣніяхъ, поддерживая ихъ насыпкою гравія или, такъ-называемаго въ этомъ краѣ, жвиря, строятъ прочные мосты и дѣлаютъ чрезъ болота трудныя насыпи и гребли. Такія дороги удобны для проѣзда во всякое время года.

Прочія дороги хороши только въ сухое время; но осенью и весною, а также въ лѣтнюю пору отъ проливныхъ дождей онѣ расплываются и замедляютъ движеніе; мосты на такихъ трактахъ въ дурномъ состояніи.

Въ настоящее время, Строительная и Дорожная Коммиссія заботится о раздѣленіи, посредствомъ уѣздныхъ землемѣровъ, почтовыхъ и военноторговыхъ дорогъ на участки, для равномернаго распредѣленія между жителями повинности исправленія дорогъ и находящихся на нихъ сооруженій. Если это предположеніе осуществится, то можно ожидать улучшенія сообщеній.

вв) Военныя и этапныя дороги.

Въ дѣлахъ Строительной и Дорожной Коммиссіи называются *военноторговыми* дорогами почти воѣ пути, соединяющіе города и мѣстечки между собою; потому что по нимъ передвигаются войска во время квар-

тированія въ губерніи, или же при перемѣщеніи изъ одного края въ другой. Но собственно *военными* дорогами слѣдуетъ назвать: с.-петербургско-варшавское шоссе, проходящее чрезъ губерскій городъ Ковно въ крѣпость Динабургъ; рижско-тауроггенское шоссе, ведущее въ королевство Пруссію; ковенско-виленскую большую дорогу, по которой слѣдовала Наполеонъ въ 1812 году; виленско-рижскій почтовый трактъ, проходящій изъ Вильны, чрезъ гг. Вилькомиръ, Поневежъ и Шавли; дорогу отъ Шавель, чрезъ Тельши, Плуңгяны, въ г. Мемель (кор. Пруссіи) и отъ г. Тельши, чрезъ Шкуды къ либавскому порту; а также пограничную дорогу изъ Полянгена, чрезъ Кретингенъ, Горжды, Швекшне, Новомѣсто, Тауроггенъ, и почтовый трактъ изъ Ковно, чрезъ Юрбургъ, въ Тауроггенъ.

Все это суть операціонные пути въ случаѣ войны въ этомъ краѣ. Они были уже описаны въ топографическомъ отношеніи.

Этапными дорогами называются тѣ, по которымъ, обыкновенно, препровождаютъ арестантовъ, рекрутовъ и отдѣльныя небольшія команды.

По причинѣ неизмѣняемости этихъ путей, на ночлежныхъ пунктахъ устраиваются особыя укрѣпленныя помѣщенія для арестантовъ, а тѣ селенія, въ которыхъ постоянно расквартировываются слѣдующія по этапу команды, освобождаются отъ постоя войскъ временно квартирующихъ въ губерніи. Слѣдовательно, всякая дорога, — военная, почтовая, торговая и проселочная, можетъ быть въ тоже время и этапною, если по ней постоянно препровождаются этапныя команды.

Въ Ковенской губерніи находятся слѣдующія этапныя дороги:

1. Отъ г. Ковно, чрезъ м. Румшишки, въ Вильну.
2. Отъ г. Ковно, чрезъ м. Кормяловъ и м. Яново, въ Вилькомиръ.
3. Изъ Вилькомира, чрезъ Товяны и Роговъ въ Поневежъ.
4. Изъ Вилькомира, чрезъ Ширвинты, въ Вильну.
5. Изъ Новоалександровска, чрезъ Рымшаны и Видзы, въ Свенцяны.
6. Изъ Новоалександровска въ Динабургъ.
7. Изъ Поневежа, чрезъ Смильги, Шадовъ и Радзивилишки, въ Шавли.
8. Изъ Тельши, чрезъ Ворне, Колтѣянны и Немокшты, въ г. Россіены.
9. Изъ Тельши, чрезъ Лукники, Шавкяны и Куртовяны, въ Шавли.
10. Изъ Тельши, чрезъ Сяды, Иллоки и Шкуды, въ Либаву.
11. Изъ Тельши, чрезъ Плуңгяны, Корцяны, въ Полянгенъ.
12. Изъ Шавли, чрезъ Мешкуце, Янишки и Кальве, въ Митаву.
13. Изъ Шавли, чрезъ Подубисъ и Цытовяны, въ Россіены.
14. Изъ г. Россіены, чрезъ Манкуны, Чекишки и Почтово, въ Ковно.
15. Изъ Россіенъ, чрезъ Немокшты и Скавдивиле, въ Тауроггенъ.
16. Изъ Россіенъ, чрезъ Шимкайце, въ Юрбургъ.

17. Изъ Тауроггена, чрезъ Эйче, въ Юрбургъ.

Какъ видно всѣ эти этапныя дороги составляютъ части шоссе, почтовыхъ и другихъ большихъ дорогъ, за исключеніемъ проселочной дороги, чрезъ м. Подубисъ, которая служитъ соединеніемъ тауроггенскаго шоссе (близъ стан. Бубье) съ большою дорогою изъ Шавель, чрезъ Цытовяны, въ г. Россіены.

гг) Проселочныя дороги.

Ковенская губернія не имѣетъ значительныхъ естественныхъ препятствій, усѣяна селеніями, хотя болѣею частію мелкими, но повсемѣстно разсыпанными; а потому весьма естественно, что поверхность ея изрѣзана проселочными дорогами. Каждое мѣстечко, каждая, почти сколько-нибудь значительная, деревня раздѣляютъ свои дороги на тракты, въ отношеніи къ ближайшимъ отъ нихъ портовому или уѣздному городу, или другому какому-либо торговому пункту.

На превосходно-изданныхъ Департаментомъ Генеральнаго Штаба топографическихъ картахъ ⁽¹⁾ означены, со всѣми подробностями, всѣ проселочныя дороги. Между ними можно отличать три разряда: дороги, ведущія къ городамъ и большимъ торговымъ мѣстечкамъ, дороги, связывающія селенія съ приходскими мѣстечками, и дороги, соединяющія между собою сосѣднія селенія и господскіе дворы.

Состояніе всѣхъ проселочныхъ дорогъ зависитъ, кромѣ времени года, отъ мѣстности, по которой онѣ проходятъ: на глинистой почвѣ проселки, вполне неудобопроѣзжаемы во время распутицы, но на твердомъ грунтѣ и въ основыхъ лѣсахъ, приносятъ нерѣдко большую пользу осенью и весною, служа превосходными объѣздами при большихъ и почтовыхъ дорогахъ.

Мосты на проселочныхъ дорогахъ устраиваются по произволу жителей ближайшихъ селеній; болѣею частію они незначительныхъ размѣровъ изъ накатнаго дерева. На большихъ рѣкахъ и рѣчкахъ очень часто устраиваются паромы малыхъ размѣровъ, рѣдко двигающіеся на канатахъ, а чаще на шестахъ. По сношенію владѣльца такого парома съ земскою полиціею, устанавливается такса для проѣзжающихъ, невоенныхъ людей.

дд) Зимнія дороги.

Главные зимнія дороги въ Ковенской губерніи устанавливаются по направленіямъ обыкновенныхъ трактовъ; но нѣкоторыя торговыя и просе-

⁽¹⁾ Топографическія карты со съемки генераль-лейтенанта Теннера—3 вер. и 5 в. въ англ. дюймѣхъ.

лочныя иногда значительно сокращаются въ зимнее время. Озера, непроходимыя болота, рѣки, мокрые и топкіе луга, заставляющіе дѣлать объѣзды, едва покроются снѣгомъ, уже пересѣкаются кратчайшими путями. Мѣстнымъ жителямъ извѣстно выгоднѣйшее направленіе этихъ дорогъ, никогда не измѣняемыхъ.

Вообще, Ковенская губернія не заключаетъ значительныхъ протяженіемъ зимнихъ путей, по отсутствію въ ней большихъ непроходимыхъ препятствій. Зимнія дороги ея, обыкновенно, соединяють мѣстечки и селенія, раздѣленные болотомъ или озеромъ, или же, сокращая протяженіе торговыхъ дорогъ, составляютъ ихъ частн.

Болѣ замѣчательныя зимнія дороги учреждаются:

Въ Ковенскомъ уѣздѣ: по рѣкамъ Нѣману и Вилию, — для сообщенія окрестныхъ селеній Августовской и Ковенской губерній съ г. Ковно; чрезъ болото Великій Ройсть — соединяють м. Румшишки и окрестныя селенія съ ковенскимъ шоссе; чрезъ рѣки Вилию, Невяжу и Дубиссу, съ ихъ притоками, для сообщенія селеній противоположащихъ береговъ.

Въ Вилькомирскомъ уѣздѣ зимнія дороги тянутся по рѣкѣ Свентѣ и чрезъ болота, простирающіяся отъ г. Вилькомира къ границамъ Поневежскаго уѣзда.

Въ Новоалександровскомъ уѣздѣ, виленская торговая дорога, проходящая чрезъ з. г. Видзы, идетъ по озеру Дрисвяты въ Динабургъ; чрезъ это озеро ѣдутъ также въ Новоалександровскъ изъ мѣстечекъ Дрисвяты, Опоа и Пеляканы.

Озера Дриваты, Снуды, Струста, Лодзи, Дукшты и другія меньшія, покрываются зимними путями къ окрестнымъ селеніямъ и для кратчайшаго сообщенія съ Динабургомъ, Новоалександровскомъ и Друею.

Въ средней части уѣзда, изъ Новоалександровска въ Ригу ѣдутъ отъ м. Дусяты по озерамъ Сорты и Рошъ.

М. Дусяты соединяется съ торговымъ м. Ракишки зимнею дорогою по озеру Сорты.

Зимнія дороги открываются отъ мѣст. Ракишекъ, въ кратчайшемъ направленіи къ Новоалександровску, чрезъ м. Кревно, по оз. Сорты, чрезъ м. Антузово и по озеру Овиле. Отъ м. Ушпола — чрезъ озеро Аловшу къ шоссе.

Вообще, озеристый Новоалександровскій уѣздъ обильнѣе всѣхъ прочихъ уѣздовъ зимними дорогами.

Въ Поневежскомъ уѣздѣ наиболѣе устанавливаются зимнія дороги чрезъ болота бассейна р. Невяжи, лежація къ югу отъ гор. Поневежа, а также по р. р. Мушъ, Лавенъ и нѣкоторымъ ихъ притокамъ.

Въ Шавельскомъ уѣздѣ зимніе пути проходятъ чрезъ болото Тируле и другія къ нему прилежащія, по озеру Рекіевъ, — для сообщенія мѣстечекъ: Цытовяны, Шавкоты, Шавляны, съ г. Шавли; чрезъ болото, лежащее къ сѣверу отъ м. Грузде, открывается прямое сообщеніе м. Жагоры съ Шавляны. Въ сѣверо-западной части уѣзда, чрезъ болото Команы учреждаются прямыя сообщенія мѣстечекъ—Окмяны съ Лайжевомъ, Тыркпле и Векшне съ Кликколе и Вегери.

Въ Тельшевскомъ уѣздѣ протяженіе зимнихъ дорогъ менѣе значительно; потому, что въ этомъ уѣздѣ болота и озера занимаютъ весьма ограниченныя пространства. Для мѣстечекъ Саланты, Гинтелишки и Плотелле, сокращается зимою путь къ м. Ольсяды и г. Тельши, переѣздомъ по озеру Плотелле; изъ м. Лавкова озеромъ Лукшты ближе ѣхать къ мѣст. Ворне; изъ м. Навераны, чрезъ озеро Плинкаше, сокращается дорога въ Кальварію.

Въ Россіенскомъ уѣздѣ зимнія дороги открываются, преимущественно, въ южной, болотистой части уѣзда. Такъ, отъ Юрбурга къ мѣст. Тауроггену и отъ Гавры къ Юрбургу устанавливаются прямыя сообщенія чрезъ болота, ихъ раздѣляющія. Сверхъ того, зимнія дороги являются по р. Нѣману между прибрежными селеніями и чрезъ разныя рѣчки и рѣчки, составляющія бассейнъ Нѣмана, обильно орошающій большую часть Россіенскаго уѣзда.

Зимніе пути въ Ковенской губерніи обыкновенно устанавливаются въ декабрѣ и январѣ, иногда въ ноябрѣ. Они такъ же непостоянны, какъ и зима этой губерніи: нерѣдко прекрасная санная дорога исчезаетъ отъ дождей и тумановъ, и потомъ въ февралѣ мѣсяцѣ снова устанавливается. Въ мартѣ зимнія дороги, большею частію, сохраняются на проселкахъ.

д) Населенность дорогъ, т. е. исчисленіе городовъ, мѣстечекъ и селеній и въ нихъ жителей по главнымъ трактамъ.

Ковенская губернія отличается большимъ количествомъ разнаго рода дорогъ: нѣтъ малѣйшаго селенія, къ которому не направляемо бы нѣсколько дорогъ; но главные тракты этой губерніи не отличаются населенностію; селенія чаще расположены въ сторонѣ отъ нихъ; на самыхъ же дорогахъ нрѣдка встрѣчается городъ, мѣстечко или большая деревня; обыкновенно лежатъ обрубн или застѣжки (сельца), корчмы и отдѣльные двѣры.

Приведемъ, для примѣра, населенность ковенско-динабургскаго шоссе:

На немъ лежать слѣдующія мѣста:

	Названія мѣстъ:	Число жителей		Число дворовъ.
		муж.	жен. (1)	
Ковенскаго уѣзда.	Г. Ковно	12.447	10.522	»
	М. Кормяловъ	97	93	16.
	Стан. и дер. Туржаны	34	28	5.
	Околица Ишоры	29	35	5.
	Дер. Слоняны	36	39	6.
	М. Яново	928	990	301.
	Ок. Гудзяны	36	43	7.
	Заст. Подлоки	3	3	1.
	Корч. и заст. Кукавка	2	3	1.
	Заст. Курмели	10	13	4.
	Стан. Погеложэ	24	18	1.
	Корч. и дер. Погеложэ	66	67	11.
	Заст. Бернатышки	4	3	2.
	Корч. и дер. Лейбашки	62	45	14.
	Вилькомирскаго уѣзда.	Г. Вилькомиръ	3.041	3.729
З. Дукштыня		2	2	1.
М. Видзишки		112	125	21.
Фол. Деюны		17	21	8.
Ст. Сташкунишки		20	5	1.
Корч. Сташкунишки		4	3	1.
Велька Весь		124	121	23.
Господ. дв. Куркле		15	10	1.
Фольв. Адамовъ		»	»	1.
Господ. дворъ Десюкишки		5	7	1.
Корч. и дер. Десюкишки		62	59	12.
Дер. Мокиле		42	46	9.
Дер. Сиротишки		4	5	1.
Фол. Мѣшкенишки		3	2	1.
Стан. Лявжедишки		20	5	1.
Корч. и дер. Клевяны	66	70	13.	
Корч. и дер. Дыкторы	16	15	4.	
Дер. Кальвеле	11	13	3.	
Мѣст. Лелюны	140	165	20.	
Фольв. Стерканце	8	8	1.	

(1) По свѣдѣн. 1857 года.

Вилькомирскаго уѣзда.	Дер. Ажугиры	67	83	21.
	Дер. Анталге	121	127	28.
	Заст. Трокиле	5	4	1.
	Дв. и дер. Яссаны	125	135	32.
	Дер. Гребели	37	42	12.
	Мѣст. Уцяны	392	400	256.
	Дер. Дроничаны	52	59	13.
	Господ. дв. и заст. Вейкутаны	54	40	15.
	Дер. Дегуце	57	58	10.
	Фольв. Родейки	3	2	1.
Дер. Даржине	26	28	6.	
Новоалександров. уѣзда.	Стан. и мѣст. Давгели	37	42	17.
	Фольв. Устроне	7	7	1.
	Дер. Миколаюны	9	8	9.
	Заст. Круминъ	4	5	1.
	Дер. Шукшты	29	17	6.
	Ст. и дер. Дегуце	90	101	16.
	Заст. Погирсе	6	7	2.
	Дер. Осовиты	28	31	5.
	Гор. Новоалександровскъ	1.838	1.631	•
	Итого:	20.477	19.140	

На протяженіи 171 версты шоссе, находится 3 города и 6 мѣстечекъ, а остальные селенія суть: господскіе дворы и фольварки, деревни, околицы, застѣнки, почтовые станціи и корчмы. Въ этихъ мѣстахъ обитаетъ 39.617 душъ обоого пола; въ томъ числѣ 20.477 муж. и 19.140 женск. пола. Круглымъ числомъ приходится на одну версту шоссе по 231 жителю обоого пола; но какъ видно, здѣсь главную населенность составляютъ жители городовъ губернскаго и двухъ уѣздныхъ.

е) Путевой указатель.

аа) Разстояніе между городами и другими пунктами внутри края.

Прилагаемая таблица представляетъ разстоянія между городами и другими значительными пунктами внутри Ковенской губерніи.

66) Росписание почтовыхъ станцій и на нихъ лошадей.

Въ Ковенской губерніи, по 1-е января 1859 года, находилось слѣдующее число станцій и на нихъ—лошадей (1), на разныхъ почтовыхъ трактахъ.

1. На Ковенскомъ шоссе:

С т а н ц і и .	Число верстъ.	Число лошадей.
Г. Ковно; переправа чрезъ Нѣманъ въ Царство Польское и чрезъ Вилію на Юрбургъ.	»	60
Станція Туржаны	15 ¹ / ₂	48
М. Яново: переправа чрезъ Вилію въ Ковно.	15	48
Ст. Погеложе	17 ¹ / ₄	48
Г. Вилькоміръ	16 ¹ / ₂	84
Ст. Сташкунишки	22 ¹ / ₄	48
» Лявжедишки	17 ³ / ₄	48
М. Уцяны	20 ¹ / ₄	48
Ст. Давгели	17	48
» Дегуце	15	48
Г. Новоалександровскъ	14 ¹ / ₄	4
Ст. Египтея, Курляндской губерніи	4 ¹ / ₂	»
<i>Примѣчаніе.</i> Отъ г. Ковно до ст. Вейверы, Августовской губерніи		
	19	»
Отъ г. Вилькомира до стан. Вѣсы, Виленской губерніи		
	21	»

2. На тауроггенскомъ шоссе:

М. Тауроггенъ	»	35
Ст. Нескучная	22	32
» Царицыно	22	32
Ст. Миловидово	18	32
» Бубье.	20 ¹ / ₄	35
Г. Шавли.	13 ³ / ₄	63
Ст. Мешкуце	18 ¹ / ₂	46
М. Янишки	20 ¹ / ₂	46
Ст. Элей, Курляндской губерніи	20	»
<i>Примѣчаніе.</i> Отъ м. Тауроггена до прусской станціи Ланцарена.		
	8	

(1) По свѣд. Ковен. Губерн. Почт. Конторы.

3. Боковой трактъ отъ станціи Бубье въ г. Тельши.

Ст. Бубье	»	»
М. Слободка	18	6
» Лукники	21 ¹ / ₂	6
Г. Тельши	21 ¹ / ₂	4

4. Ульзный трактъ отъ г. Вилькомира до г. Шавли (1).

Г. Вилькомір	»	»
Ст. Малина	22 ¹ / ₄	33
» Щенслива	20	33
Г. Поневежъ	23 ¹ / ₂	33
Ст. Смильги	23	33
М. Шадово	16 ¹ / ₂	33
» Радзивилишки	15	33
Г. Шавли	19 ¹ / ₂	76

5. Трактъ отъ Ковно до Таурогена.

Г. Ковно; переправа чрезъ рѣку Вилію, лѣтомъ мостъ, осенью и весною паромъ, далье, за 9 верстъ, на р. Невяжъ паромъ

»	»	60
Ст. Почтово	23 ¹ / ₂	16
М. Средники (2)	19	16
Ст. Рауданы	18 ¹ / ₂	16
М. Юрбургъ (3)	23	18
Ст. Эйче	22 ¹ / ₂	15
М. Таурогенъ	19 ¹ / ₂	27

6. Боковой трактъ отъ Рауданъ въ г. Россіены.

Станція Бардзе	19 ¹ / ₂	6
Г. Россіены	25	6

7. Боковой трактъ отъ Юрбурга до г. Россіены.

Ст. Бардзе	22	6
Г. Россіены	25	6

(1) Маршрутная Книжка, изданная Почтовымъ Департаментомъ 1857 года.

(2) Въ Средникахъ переправа на паромъ чрезъ р. Дубнесу.

(3) Въ Юрбургъ такая же переправа чрезъ р. Митву.

вв) Частныя почты.

Независимо отъ Ковенской Губернской Почтовой Конторы, помѣщикъ Виленской губерніи графъ Тышкевичъ учредилъ почтовые станціи по тракту отъ г. Ковно, чрезъ м. Румшишки и Жижморы, въ Вильну для проѣзжающихъ. На станціи въ г. Ковно находится 4 ямщика и 15 лошадей, а на прочія (изъ которыхъ одна въ м. Румшишкахъ, Ковенской губерніи а прочія въ Виленской) по 3 ямщика и 12 лошадей. Прогонныя деньги отъ Ковно до г. Вильны 8 р. 50 к. с.; если же кто пожелаетъ брать лошадей на сторону; то среднимъ числомъ полагается 30 к. с. за одну милю.

Содержаніе почтовыхъ лошадей, станцій и ямщиковъ находится въ удовлетворительномъ состояніи. Ежедневный разгонъ лошадей значителенъ: по частнымъ свидѣніямъ, ежемѣсячно выручается до 2.000 руб. сер. прогонныхъ денегъ.

гг) О земскихъ почтахъ.

Для передачи корреспонденціи земской полиціи и разъѣздовъ чиновниковъ, при станovýchъ квартирахъ и въ нѣкоторыхъ селеніяхъ, устроены земскія почты или же выставляются, на извѣстный срокъ, поочередно, обывательскія лошади съ повозками и проводниками.

Въ Ковенскомъ уездѣ, земская почта устроена по трактамъ: изъ г. Ковно въ м. Яново; оттуда, въ м. Кейданы, Эйраголу, Вильки и обратно въ Ковно.

Въ г. Ковно находится семь лошадей и четыре ямщика; при помянутыхъ станovýchъ квартирахъ (Яново, Кейданы, Эйрагола и Вильки) по четыре лошади и два ямщика⁽¹⁾.

Въ Вилькомирскомъ уездѣ: въ г. Вилькомиръ 7 лошадей и три ямщика, а при 5-ти станovýchъ квартирахъ, именно: въ селеніи Погеложѣ, м. Рогевъ, м. Видзишки, м. Уцяны и м. Овништы по 4 лошади и два ямщика. На другихъ пунктахъ выставляются, по мѣрѣ надобности, обывательскія лошади⁽²⁾.

Въ Новоалександровскомъ уездѣ: въ г. Новоалександровскѣ 7 лошадей и два ямщика; въ станovýchъ квартирахъ, мѣстечкахъ: Солоки, Браславъ, Ракишки и Понедела, а также въ зашт. городѣ Видзы, по четыре лошади и одному ямщику; въ случаѣ же надобности выставляется болѣе⁽³⁾.

(1) По отзыву 1859 года Ковенскаго Земскаго Суда.

(2) По свѣд. 1859 г. Вилькомирскаго Земск. Исправ.

(3) По отзыву 1859 г. Новоалександров. Земск. Исправника.

Въ Поневежскомъ уездѣ: при Земскомъ Судѣ, въ г. Поневежѣ, 7 лошадей, три ящика и три повозки. При становыхъ квартирахъ въ мѣстечкахъ: Новомѣсто, Клованы, Посволь и Вобольники по 4 лошади съ двумя повозками при двухъ ящикахъ ⁽¹⁾.

Въ Шавельскомъ уездѣ земская почта устроена на пяти пунктахъ: въ г. Шавли, при Земскомъ Судѣ 7 лошадей и при четырехъ становыхъ квартирахъ въ мѣстечкахъ: Куртовяны, Попиляны, Янишки и зашт. гор. Шадовѣ по 4 лошади; число при нихъ ящиковъ и повозокъ такое же, какъ и въ Поневежскомъ уездѣ ⁽²⁾.

Въ Тельшевскомъ уездѣ земскія почты устроены по трактамъ отъ г. Тельши на границы прусскую и курляндскую, а также на г. Россіены; именно: въ г. Тельши, въ мѣстечкахъ Цлунгяны, Кордяны, Горжды, Крентингенъ и Иллоки, — по одной трехконной подводѣ и при нихъ по одному ящику. При становыхъ квартирахъ, въ м. Сяды, Шкуды, Саланты и Ворне, по одной пароконной подводѣ и одному ящику ⁽³⁾.

Въ Россіенскомъ уездѣ, оъ необходимыми числомъ ящиковъ, находится тоже количество лошадей на земскихъ почтахъ. Въ г. Россіены, по положенію, 7 лошадей и по четыре въ становыхъ квартирахъ: Кроже, Шидлово, Юрбургъ, Шымеле и Ретово ⁽⁴⁾.

ж) Ичисленіе проѣзжихъ по почтовымъ трактамъ.

аа) Разгонъ почтовыхъ лошадей помѣсячно.

Ниже показано число проѣзжихъ по трактамъ, и разгонъ почтовыхъ лошадей подъ почты, эстажеты и проѣзжихъ, — въ 1857 году, — послѣ войны, когда установился нормальный порядокъ ѣзды ⁽⁵⁾.

Самый значительный разгонъ почтовыхъ лошадей бываетъ на шоссе: ковенско-динабургскомъ и рижско-тауроггемскомъ, средний — по тракту отъ Вилькомира въ Шавли, и наименьшій — по трактамъ отъ Ковно до Россіенъ и Тауроггена и отъ Бубье до г. Тельши.

Двѣ станціи — вилькомірская и шавельская, отличаются самымъ большимъ разгономъ; потому что лежатъ на пересѣченіи нѣсколькихъ трактовъ; въ первой изъ нихъ втеченіи года вышло въ гонъ 26,253 лошади, а въ послѣдней 19,416.

⁽¹⁾ По свѣд. 1859 года Поневежскаго Земскаго Исправника.

⁽²⁾ Шавельск. Земск. Исправ. 1859 г.

⁽³⁾ Тельшевск. Земск. Исправ. 1859 г.

⁽⁴⁾ Россіен. Земск. Исправн., 1859 г.

⁽⁵⁾ По свѣдѣніямъ Ковенской Губернской Почтовой Конторы.

Среднимъ числомъ на каждую станцію приходилось, втеченіи года:

На ковенскомъ шоссе по	16.102 лошади,
» таурооггенскомъ »	14.927 »
» вилькомироко-митавскомъ тракть	7.239 »
По тракту отъ Ковно въ Россіены и Тауроогень	2.286 »
На тельшевскомъ тракть	1.629 » (¹)

Среднимъ числомъ въ каждый мѣсяць, на каждой станціи, было въ разгонѣ лошадей:

на ковенскомъ шоссе	1.341
» таурооггенскомъ »	1.243
По тракту изъ Вилькомира въ Митаву	603
» » » Ковно въ Россіены и Тауроогень	190
По тракту отъ Бубье въ Тельши	135 (²)

Число проѣзжихъ по почтовымъ трактамъ было слѣдующее въ 1857 г.:

По ковенскому шоссе	34.876
» таурооггенскому »	11.071
» тракту изъ Вилькомира въ Митаву	9.051
» » » Ковно въ Россіены и Тауроогень	3.262
» » » отъ Бубье въ Тельши	658 (³)

Среднимъ числомъ на каждый мѣсяць приходилось проѣзжихъ:

По ковенскому шоссе	2.906
» таурооггенскому »	922
» тракту изъ Вилькомира въ Митаву	754
» » » Ковно до Россіенъ и Тауроогена .	271
» » » Бубье въ Тельши	54

Самое большое число проѣзжихъ было чрезъ г. Вилькомиръ: втеченіи 1857 года—6867; т. е. ежемѣсячно, среднимъ числомъ 572 человека или въ день по 19.

На разныхъ станціяхъ, число проѣзжихъ и разгонѣ почтовыхъ лошадей, въ 1857 году, былъ слѣдующій:

Почтовая станція.	Число проѣзжихъ въ 1857 году.	Число лошадей, вышедшихъ въ гонъ въ 1857 году.
По ковенскому шоссе:		
Ковенская	3.807	15.942
Туржанская	3.215	15.372

(¹) (²) и (³) Выводы, основанные на нижеслѣд. данныхъ.

Яновская	3.260	15.495
Погеложская	3.313	9.952
Вилькомирская	6.867	26.253
Сташкунишская	3.227	15.593
Лявжедишская	3.040	15.137
Уцянская	2.960	15.545
Давгельская	2.598	16.039
Дегуцкая	2.589	15.894

Итого: 34.876 161.022

По тауроггенскому шоссе:

Царицынская	1.184	12.082
Миловидовская	1.168	11.959
Бубьевская	1.646	13.094
Шавельская	2.800	19.416

Итого: 6.798 56.551

По тракту отъ Вилькомира чрезъ Шавли въ Митаву.

Малинская	1.725	7.374
Щенсливская	1.716	7.285
Поневежская	1.739	7.160
Смильговская	1.734	7.458
Шадовская	1.111	6.232
Радзивилишская	1.026	7.925

Шавельская (см. таурогген. шоссе).

Мешкуцкая	2.215	16.101
Янишская	2.058	16.915

Итого: 13.324 76.450

По тракту отъ Ковно до Россіенъ и Тауроггена.

Почтовская	538	2.398
Средницкая	533	2.313
Равданская	683	2.907
Юрбургская	524	3.697
Бардзевская	206	1.206
Россіенская	202	1.167
Эйчевская	531	2.313

Итого: 3.262 16.001

Отъ стан. Бубье до г. Тельшъ.

Слободская	327	1.571
Лукницкая	331	1.687
	Итого:	658 3.258

66.) Число, званія и мѣста провѣзжихъ, получающихъ подорожныя въ мѣстныхъ казначействахъ.

Въ 1857-мъ году число провѣзжихъ лицъ, получившихъ подорожныя изъ мѣстныхъ казначействъ Ковенской губерніи было 1504 (1). Въ томъ числѣ выдано было подорожныхъ бланковъ изъ уѣздныхъ казначействъ:

Ковенскаго	252
Вилькомирскаго	473
Новоалександровскаго	106
Поневежскаго	150
Шавельскаго	290
Тельшевскаго	133
Россиенскаго	100
	Итого: 1.504

Итакъ, самое большее число провѣзжихъ было въ Вилькомирскомъ уездѣ, наименьшее въ Новоалександровскомъ и Россиенскомъ.

Провѣзжавшія лица были разныхъ сословій, но преимущественно купцы и военные. Они отправлялись въ разныя мѣста внутри губерніи и вообще въ Имперію.

з) О дележансахъ.

Въ Ковенской губерніи имѣютъ движеніе, по ковенскому и таурооггенскому шоссе, почтовые экипажи, учрежденные на трактахъ отъ С. Петербурга до Варшавы и до Таурооггена:

Они отходятъ изъ Ковно:

1. Въ *С. Петербургъ*: по понедѣльникамъ и четвергамъ легкіе; по вторникамъ и пятницамъ — тяжелые и по субботамъ экстра-почты.

2. Въ *Варшаву* отходятъ по понедѣльникамъ и пятницамъ легкіе; по вторникамъ и субботамъ тяжелые и по четвергамъ экстра-почты и, кромѣ того, по средамъ и воскресеньямъ одноконныя почты.

3. На *Таурооггенъ* — по понедѣльникамъ, четвергамъ и субботамъ на перекладныхъ бричкахъ.

(1) По связаннымъ уѣзднымъ казначействъ.

Получаются почты въ *Ковно*:

1. Изъ *С.-Петербурга*—по понедѣльникамъ и пятницамъ—легкія, — по вторникамъ и субботамъ тяжелыя и по четвергамъ—экстра-почты.

2. Изъ *Варшавы*—по понедѣльникамъ и четвергамъ—легкія, по вторникамъ и пятницамъ—тяжелыя, по субботамъ—экстра-почты; и по воскресеньямъ одноконныя почты.

3. Изъ *Таурогена*, на перекладныхъ бричкахъ, — по воскресеньямъ, средамъ и субботамъ ⁽¹⁾.

Кромѣ того, въ *Таурогенѣ* еженедѣльно получаютъ почты:

Изъ *С. Петербурга* тяжелыхъ 2, легкихъ 2, экстра-почты . . . 5

» *Тильзита* 3 7

» *Ковно* 3 »

Отправляются изъ *Таурогена*:

Въ *С.-Петербургъ* тяжелыхъ 6, легкихъ 2, экстра-почты . . . 6

» *Тильзитъ* 2 6

» *Ковно* 3 ⁽²⁾

Такимъ образомъ, въ г. *Ковно* и мѣст. *Таурогенѣ* даются мѣста въ почтовыхъ экипажахъ, съ легкими, тяжелыми и экстра-почтами, до мѣстъ лежащихъ на общихъ шоссе.

• ъздъ съ писемно-пассажирскими почтами.

Лица, желающія ѣхать при писемно-пассажирской почтѣ, вносятъ на станціи, съ которой отправляются, слѣдующія деньги впередъ за все разстояніе до мѣста, куда ѣхать намѣрены, считая за мѣсто внутри или снаружы экипажа по три копѣйки серебромъ на версту съ каждаго пассажира, безъ различія возраста лѣтъ. При исчисленіи этого платежа, дробн верстъ принимаются за цѣлую версту.

Вышесказанная цѣна мѣстъ одинакова на всѣхъ трактахъ, исключая варшавско-ковенскаго, на которомъ платится за мѣсто:

Въ большихъ каретахъ:

въ I отдѣленіи по 4 коп. сер.	} на версту.
во II 3 ¹ / ₂	
на верху кареты 2 ¹ / ₂	

Въ малыхъ каретахъ:

Подобно какъ на прочихъ трактахъ, т.-е. по 3 коп. сер. съ пассажира на версту.

⁽¹⁾ По свѣд. Ковенск. Губерн. Почтов. Конторы.

⁽²⁾ По свѣд. Тауроген. Пограничной Почтов. Конторы.

Слѣдующій съ письменной-пассажирскою почтою можетъ имѣть съ собою вещей до 30 фунтовъ вѣса, бесплатно; если бы желалъ эти вещи застраховать, то долженъ объявить ихъ цѣнность, соответственно которой вносятся страховыя деньги, считая за первую сто верстъ по $\frac{1}{4}$ коп. сереб. съ рубля, а свыше ста верстъ по $\frac{1}{2}$ коп. сер. съ рубля ⁽¹⁾.

Слѣдующая таблица доказываетъ цѣны за каждое мѣсто отъ г. Ковно въ одинъ путь по петербургско-варшавскому шоссе ⁽²⁾:

Отъ г. Ковно до С. Петербурга.			Отъ г. Ковно до Варшавы.		
Съ легкими и тяжкими почтами.					
Отъ г. Ковно:	Мѣста.		Отъ г. Ковно:	Мѣста.	
	Наружныя.	Внутрен.		Наружныя.	Внутрен.
	Рублн.			Рублн.	
До Вилькомира.....	2	3	До Мариамполя.....	2	3
» Динабурга.....	7	10	» Кальварин.....	3	4
» Рѣвны.....	10	14	» Сувалокъ.....	4	5
» Острова.....	14	19	» Августова.....	5	7
» Пскова (ст. Крестовъ).....	16	22	» Щучина.....	6	9
» Луги.....	20	28	» Ломжи.....	8	12
» Гатчино.....	24	33	» Остроленки.....	9	13
» С. Петербурга.....	25	35	» Пултуска.....	11	16
			» Варшавы.....	13	19
О б ъ ѡ к с т р а - п о ч т а ш и.					
Отъ г. Ковно:			Отъ г. Ковно:		
До Вилькомира.....	3	5	До Мариамполя.....	3	4
» Динабурга.....	10	13	» Кальварин.....	4	5
» Рѣвны.....	14	18	» Сувалокъ.....	5	6
» Острова.....	19	25	» Августова.....	6	8
» Пскова (ст. Крестовъ).....	22	28	» Щучина.....	7	10
» Луги.....	28	36	» Ломжи.....	9	13
» Гатчино.....	33	42	» Остроленки.....	10	14
» С. Петербурга.....	35	45	» Пултуска.....	12	17
			» Варшавы.....	15	20

(1) Маршрутная книжка, издан. Почтовымъ Департаментомъ 1857 года; стр. 540—542.

(2) По слѣд. ковен. губери. почтов. канторы.

Между С. Петербургомъ и Тауроггеномъ (прускою границею) пассажиры отправляются:

а) Съ легкими почтами по одному разу въ недѣлю, а именно: изъ С. Петербурга по вторникамъ, а изъ Тауроггена по средамъ, съ платою за внутреннее мѣсто по 39 руб. сереб. а за наружное по 27 р. с.

б) Съ тяжелыми почтами по одному разу въ недѣлю, а именно: изъ С. Петербурга по четвергамъ, а изъ Тауроггена по понедѣльникамъ съ платою за наружное мѣсто по 27 руб. сереб.

Между Ригею и Тауроггеномъ плата за мѣсто по особой таксъ (¹).

Б. ВОДЯНЫЕ ПУТИ СООБЩЕНИЯ.

а) Естественные или рѣки.

аа) Протяжение судоходныхъ и сплавныхъ рѣкъ.

Въ Ковенской губерніи находятся три судоходныя рѣки: Нѣманъ, Виля и Невяжа. Къ сплавнымъ принадлежатъ: Нѣманъ, Виля, Невяжа, Свента, Дубисса, Митва, Юра, Вента (Виндава), Минія, Свента (Гейлигенъ-Аа), Муша, Лавена, Нѣменекъ и Дрисвята.

По Нѣману суда начинаютъ ходить отъ м. Сверженя, Мянкой губерніи, или даже отъ р. Уссы при м. Несочномъ; слѣдовательно все протяженіе этой рѣки до 150-ти верстъ, въ предѣлахъ Ковенской губерніи, судоходно.

Р. Виля, протекающая до 47-ми верстъ по Ковенской губерніи, также судоходна.

Въ нижнихъ частяхъ р. Невяжи, на разстояніи 19-ти верстъ, т.-е. до господскаго двора Бобцина, нѣсколько ниже м. Бобты, ходятъ прусскіе баты (боты) и нагружаются хлѣбомъ въ прибрежныхъ мѣстахъ; дальнѣйшій путь вверхъ по этой рѣкѣ заграждаетъ водяная мельница, устроенная въ Бобцинѣ. Въ половодіе же Невяжа бываетъ судоходною до м. Кейданъ; то-есть на протяженіи до 47-ми верстъ, считая отъ устья до этого мѣстечка.

Длина протяженія сплавныхъ рѣкъ въ предѣлахъ Ковенской губерніи, по собраннымъ на мѣстѣ свидѣніямъ, слѣдующая:

Р ѣ к и :	Число верстъ протяженія сплавной части:
Нѣманъ	150 (Все протяженіе ихъ въ
Виля	47 предѣлахъ Ковен. губ.).
Невяжа	47 (въ половод. отъ Кейданъ).

(¹) Академическій Мѣсяцословъ на 1859 годъ; стр. 226.

Свента	около	160	(начин. ниже м. Дуотъ).
Дубисса		70	(отъ м. Лидовянь).
Митва		30	(отъ ст. Бардзе).
Юра	около	50	
Минія	»	30	
Вента (Виндава)	»	50	
Свента (Гейлигенъ-Аа)	»	30	
Муша	»	60	
Лавена	»	40	
Нѣменекъ	»	70	
Дрисвята	»	27	

Всего: 859 верстъ.

Итакъ, общее протяженіе судоходныхъ рѣкъ въ Ковенской губерніи 216 верстъ, въ половодіе 244, сплавныхъ — 859 верстъ; слѣдовательно судоходная линія составляетъ $\frac{1}{4}$ часть сплавной.

На одну квадратную милю всего пространства Ковенской губерніи (758 кв. м.) приходится: 0,28 или $> \frac{1}{4}$ версты судоходнаго и 1,1 версты сплавнаго протяженія рѣкъ.

Гидрографія пяти первоклассныхъ державъ, разсматриваемая въ отношеніи къ судоходности, представляетъ слѣдующіе результаты. На одну квадратную милю всего пространства государства, приходится судоходнаго протяженія рѣкъ:

Въ Британіи и Пруссіи >	$\frac{4}{5}$	версты.
» Франціи	$\frac{2}{4}$	»
» Австріи	$\frac{2}{3}$	»
» Европейской Россіи	$\frac{1}{3}$	»
» Царствъ Польскомъ	$1\frac{1}{10}$	» (1).

Такимъ-образомъ Ковенская губернія въ судоходномъ отношеніи займетъ въ этомъ ряду послѣднее мѣсто. Сплавъ лѣса на многихъ ея рѣкахъ преграждается чрезъ устройство водяныхъ мельницъ.

Судоходныя и сплавныя рѣки Ковенской губерніи, въ отношеніи къ удобствамъ или неудобствамъ, выгодамъ или невыгодамъ судоходства или сплава, описаны были въ гидрографическомъ обзорѣни.

66) Обзоръ пристаней относительно къ судоходству.

Пристани въ предѣлахъ Ковенской губерніи слѣдующія:

(1) Руководство къ Статистикѣ, профессора Рославскаго-Петровскаго, 1856 года, стр. 71.

На р. Нѣмань: Юрбургъ, Ведѣна, Средники, Вильки, Ковно и Румшишки.

На р. Вилии: Яново.

На р. Невяжъ: Червоный—дворъ и Стабовница.

Важнѣйшія изъ пристаней, относительно къ судоходству суть тѣ, на которыхъ суда нагружаются, разгружаются и останавливаются съ кладью для зимовки. Такихъ пристаней на р. Нѣманѣ, въ Ковенской губерніи двѣ — *Ковно* и *Юрбургъ*.

Г. Ковно служитъ узломъ важнѣйшихъ водяныхъ путей: изъ приморскихъ частей Восточной Пруссіи (Мемель, Кенигсбергъ и Тылъжа), изъ юго-западныхъ губерній Россіи, Литвы и Царства Польскаго.

Нагруженные колониальными товарами, прусскіе баты разгружаются на ковенской пристани, и, снова нагрузившись хлѣбомъ, льномъ, коноплею и льнянымъ сѣменемъ, привезенными по Огинской системѣ, Августовскому каналу и рѣкамъ Вилии и Невяжѣ, — возвращаются въ свое государство по Нѣману. Черезъ ковенскую пристань производится гонка лѣсу по р. р. Нѣману, Вилии и Свентѣ. Въ г. Ковно устроены купеческія конторы, обособствующія успѣхамъ торговли, что очень важно для прибывающихъ сюда судовъ.

М. Юрбургъ, при входѣ Митвы въ Нѣманѣ, пристань важная въ таможенномъ отношеніи; сюда также приходятъ суда изъ Пруссіи для торговли, равномерно всѣ нагрузившіяся суда, на разныхъ пристаняхъ р. Нѣмана и его притоковъ, проходятъ черезъ Юрбургъ въ Пруссію, оплачиваясь установленными пошлинами. Черезъ Юрбургъ проходитъ весь лѣсъ, сплавленный по нѣманской системѣ.

Вильки и *Веліона*, промежуточные пристани для судовъ, слѣдующихъ отъ г. Ковно къ Юрбургу; а потому имѣютъ значеніе второстепенное.

Червоный-дворъ и *Стабовница*, удобныя пристани на р. Невяжѣ; прусскіе баты прибываютъ къ нимъ для нагрузки хлѣбомъ, щелькою и дѣномъ.

Румшишки служитъ приваломъ на порожистой части Нѣмана, при слѣдованіи судовъ отъ Гродна въ Ковно.

Яново, пристань на пути изъ Вильны въ Ковно, для судовъ, слѣдующихъ по Вилии, и гонки лѣса по р. р. Вилии и Свентѣ.

вв) Описаніе прибрежныхъ, населенныхъ мѣстъ и населенія.

Ковенская губернія заключаетъ часть рѣки Нѣмана, — отъ впаденія въ нее р. Стравы, на границѣ съ Виленскою губерніею, до притока р. Святой, пограничной съ Пруссіею; за этимъ послѣднимъ, Нѣманѣ, подъ на-

званіемъ Мемеля, входитъ въ Пруссію, и тамъ изливается въ Курциш-гафъ (1).

Вышеописанная часть Нѣмана отдѣляетъ Ковенскую губернію отъ Августовской и, составляя части границъ уѣздовъ Ковенскаго и Россіенскаго, наполняетъ свою системою уѣзды: Ковенскій, Вилькомирскій и части—Новоалександровскаго, Поневежскаго, Шавельскаго и Россіенскаго.

Все теченіе Нѣмана, въ Ковенской губерніи, сопутствуетъ большая дорога—до м. Румшишекъ—гродненская, которая соединившись здѣсь съ виленскою, слѣдуетъ въ Ковно, а отсюда до м. Юрбурга, Нѣманъ опоясывается почтовою дорогою.

Ковенскій берегъ Нѣмана населенъ разной величины деревнями; онъ представляетъ довольно открытую мѣстность; лѣса лежатъ поодаль отъ теченія рѣки; только близъ м. Румшишекъ болотистый лѣсъ упирается въ Нѣманъ.

На всемъ протяженіи по Ковенскому уѣзду, т. е. отъ р. Стравы до почтовой Россіенской дороги (на Бардзѣ), встрѣчается при Нѣманѣ одинъ городъ Ковно, имѣющій жителей 12.447 муж. и 10.522 жен., и четыре мѣстечки: Румшишки (969 об. п.), Вильки (1181 об. п.), Средники (544 об. п.) и Велюны (393 об. п.), а въ Россіенскомъ уѣздѣ Скирстымонъ (497 об. п.) и Юрбургъ (2599 об. п.) (2).

Въ предѣлахъ Ковенской губерніи Нѣманъ принимаетъ судоходныя рѣки Вилію и Невяжу и сплавы—Дубиссу и Митву.

Все нижнее теченіе Виліи, отъ границы Виленской губерніи, проходящей верстахъ въ четырехъ ниже м. Егужина, до впаденія ея въ р. Нѣманъ, принадлежитъ Ковенской губерніи. Правый берегъ этой рѣки населенъ болѣе нежели лѣвый, заросшій на большей части своего протяженія лѣсомъ. По лѣвому берегу Виліи тянется шоссе въ Динабургъ, пересѣкающее рѣку въ м. Яново (1918 об. п.), лежащемъ на правой сторонѣ Виліи; тамъ же, вблизи, находится м. Рымки (274 об. п.), главный притонъ раскольниковъ.

На лѣвой сторонѣ, на берегахъ Виліи лежатъ два небольшія, бѣдныя, мѣстечка: Скоруле (263 об. п.) и Кормяловъ (190 об. п.). Отъ м. Яново, по этому же берегу, тянется на Егужинъ виленская дорога, сопровождаемая болотистыми лѣсами. Верстахъ въ пяти выше Яново, Вилія принимаетъ справа сплавную р. Свенту, по которой въ половодіе мелькаютъ лайбы.

(1) Рѣка Нѣманъ по вѣдомству путей сообщенія раздѣляется на двѣ дистанціи: верхняя часть рѣки, до впаденія въ нее Гожи, находится въ V-мъ Отдѣленіи XII-го Округа Путей Сообщенія (въ Телехангахъ Минск. Губ.), а нижняя—отъ р. Гожи до прусской границы, на протяженіи 380 верстъ составляетъ 3-ю дистанцію IV-го Отдѣленія того же Округа.

(2) Число жителей по 10-й народной переписи, въ г. Ковно по свѣд. 1857 года.

Течение судоходной части Невяжи сопровождается съ обѣихъ сторонъ большими дорогами изъ Ковно, чрезъ Кейданы на Поневежь. Долина этой рѣки хотя гористая, но открытая и заселена не частыми деревнями, лежащими бѣльшею частію при дорогахъ; въ сторонѣ находятся лѣса. На лѣвомъ берегу встрѣчаются мѣстечки Лабуновъ (83 об. п.) и Бобты (300 об. п.); при первомъ изъ нихъ небольшой паромъ поддерживаетъ сообщеніе съ противоположнымъ берегомъ. По правой сторонѣ лежитъ значительное торговое мѣстечко Кейданы (2589 об. п.), составляющее предѣлъ судоходства Невяжи въ половодіе.

гг) Описаніе судовъ, ихъ постройки, устройства, оснастки, вместимости, управленія, нужное число людей, плата имъ.

Суда, плавающія по р. Нѣману, раздѣляются на строящіяся внутри края, изъ которыхъ главнѣйшія: *витины, байдаки, струги, барки, полубарки*,— и строящіяся въ Пруссіи—*баты, берлинки*.

Витина, плоскодонное судно (барка) длиною 24, шириною 4 саж., можетъ подымать груза 15 тысячъ пудовъ, при осадкѣ $1\frac{3}{4}$ аршина. Витины строятся въ верхнихъ частяхъ Нѣмана на р. Шаръ. При сплавѣ, на такой витинѣ находятся: стырникъ (лоцманъ), 15 человекъ коренныхъ и 4 подгонника. Первые провожаютъ витину въ Кенигсбергъ или Мемель, а послѣдніе только до извѣстныхъ пунктовъ, помогая при прохожденіи чрезъ затруднительныя мѣста.

Плата стырнику, въ треть, отъ 70 до 100 р. с., коренному, въ мѣсяцъ, отъ 4-хъ до 6-ти р. с., и подгоннику, тоже въ мѣсяцъ, отъ 4-хъ до 5-ти руб. сер.

Есть витины и меньшихъ размѣровъ, подымающія только до 8 тыс. пудовъ.

Хорошо построенная витина можетъ служить отъ 6-ти до 7-ми навигацій, и нынѣ стѣбитъ до 1.200 р. с.

Обыкновенно на этихъ судахъ сплавляются товары съ верховьевъ Нѣмана въ Пруссію (1).

Байдаки, приходящіе въ Нѣманъ изъ дѣпровской системы, чрезъ Огинскій каналъ,—имѣютъ длины отъ 15-ти до 25 саж., ширины до 4-хъ саж., грузъ отъ 1.000 до 4.500 пудовъ. Они суть тѣ же плоскодонныя суда; скорость ихъ хода, подъ парусами, достигаетъ отъ 5 до 9 верстъ въ часъ.

Обыкновенно, на байдакѣ находится одинъ стырникъ, одинъ отбойникъ и до 10 рабочихъ, которые получаютъ платы въ мѣсяцъ: стырникъ отъ 15

(1) Изъ рукописи инженеръ-капит. Кулаковскаго.

до 20 руб., отбойникъ отъ 8 до 12 р., а рабочіе отъ 3 р. 50 коп. до 5 руб. сер.

Противъ теченія, эти суда препровождаютъ 20 до 50 человекъ, а скорость подъ парусами не превосходитъ 3-хъ верстъ въ часъ.

Цѣна за доставку кладѣ между Ковно и Гродно, съ пуда, отъ 3-хъ до 5-ти руб. сер. (1).

Лайба (лодка), длиною 5 саж., шириною 1 саж., подымаетъ груза небо- лѣе 160—200 пуд., при осадкѣ 14 вершк.; она употребляется преимуще- ственно на р. Вилія и рѣдко на Нѣманѣ (2).

Струги, имѣющіе длины до 27 саж., подымаютъ до 8.000 пуд., рабо- чихъ на нихъ отъ 15 до 20 чел.

Бары и *полубары*, приходящія изъ *Щары* и *Огинскаго канала*, поды- маютъ груза отъ 2-хъ до 5-ти тысячъ пудовъ; длина ихъ отъ 15 до 20 саж., ширина отъ 2-хъ до 4-хъ саж.; рабочихъ отъ 7-ти до 12 человекъ; осадки въ водѣ отъ 2 до 3 футовъ.

Кромѣ вышеупомянутыхъ судовъ ходятъ также по Нѣману *блорусскіе боты*, *плоты* съ плетенымъ изъ толстаго прутняка бортомъ; *коробки*, — бревенчатые плоты, на которыхъ подъ крышами изъ еловой коры, уклады- вается на подмосткахъ ленъ, пенька, львяное сѣмя и другія сырыя произ- веденія. Плоты — коробки ходятъ только въ жаркіе лѣтніе мѣсяцы, когда по мелководію не могутъ плавать другія суда (3).

Прусскіе баты (*ботъ*), наподобіе голландскихъ одномачтовыхъ судовъ, съ одною или двумя мачтами, а на кормѣ имѣютъ полумачту. Общая длина такихъ судовъ около 10 саж., ширина 2 саж. Баты всѣ парусные, палубные; съ каютами. Для узнанія направленія вѣтра, на большой мачтѣ имѣется флюгарка. Батъ подымаетъ отъ 2.000 до 5.000 пудовъ, при осад- кѣ въ водѣ до 23 вершковъ. Команда на батѣ, кромѣ шкипера, состоитъ изъ 3-хъ или 4-хъ человекъ. Шкиперъ получаетъ въ годъ отъ 150 до 200 руб., а матросъ отъ 30 до 60 руб. сер. (4).

Берлинка, прусское одномачтовое плоскодонное судно, длиною 15 саж., шириною 2 саж., вмѣщающее отъ 3.000 до 4.500 пудовъ, съ осадкой до 20-ти вершковъ. Положеніе судорабочихъ на берлинкахъ тоже, что и на батахъ. Прусскіе баты и берлинки строятся изъ дубоваго дерева, рѣдко изъ сосноваго, въ Мемелѣ, Тильзитѣ и разныхъ деревняхъ при р. Мемелѣ (Нѣманѣ). Дубовыя суда при поддержкѣ существуютъ до 30-ти лѣтъ. Цѣна

(1) Изъ рукописной Статистики Ковен. губерніи, Попова.

(2) Инженеръ-капит. Кулаковскій.

(3) Рукописн. Статистич. опис. Ковен. губ., Попова.

(4) Свѣд. на мѣстѣ собр.

ихъ, смотря по величинѣ, доходить отъ 2.500 до 3.000 талеровъ; при этомъ, разумѣется, главную цѣнность составляетъ желѣзо и паруса. Прусскіе баты и берлинки не красятся, а для большѣй прочности смолятся. Дубовыя суда тяжелѣе, а сосновыя легче, но менѣе прочны; зато послѣднія поднимаютъ больше груза. На бокахъ батовъ привинчены щиты или крылья, необходимыя при лавированіи судна ⁽¹⁾.

Прусскіе баты ходятъ въ море, берлинки— по рѣкамъ и каналамъ, не достигая даже Мемеля.

Цѣны, существовавшія въ 1859 году, на наемъ рабочихъ людей и за доставку клади, были слѣдующія ⁽²⁾:

Наименованіе рѣкъ и приставей.	Мѣста, до которыхъ существовали цѣны.	ЦѢНЫ НА НАЕМЪ РАБОЧИХЪ.											
		Шкиперу въ цѣлую навигацію.		Стырнику въ одну треть.		Отбойнику въ одну треть.		Чернорабочему въ одинъ мѣсяцъ.		Тяглому въ одинъ мѣсяцъ.		Матросу въ цѣлую навигацію.	
		Руб.	К.	Руб.	К.	Руб.	К.	Руб.	К.	Руб.	К.	Руб.	К.
Рѣка Неманъ.	До городовъ: Гродна и Вильна.	Отъ	—	Отъ	—	Отъ	—	Отъ	—	Отъ	—	Отъ	—
		70	—	46	—	30	—	3	50	3	50	—	—
Пристань:	До прусскихъ городовъ:	до	—	до	—	до	—	до	—	до	—	до	—
		100	—	70	—	50	—	5	—	5	—	—	—
Ковенская и	Кенигсберга,	Отъ	—	Отъ	—	Отъ	—	Отъ	—	Отъ	—	Отъ	—
		100	—	60	—	40	—	4	50	4	50	20	—
Юрбургская.	Мемеля, Тильзита.	до	—	до	—	до	—	до	—	до	—	до	—
		150	—	100	—	60	—	7	—	7	—	60	—
		тоже		тоже		тоже		тоже		тоже		тоже	
		тоже		тоже		тоже		тоже		тоже		тоже	

⁽¹⁾ Свѣд. на мѣстѣ собр.

⁽²⁾ Изъ дѣлъ начальника 3-й Дистанціи IV Отдѣленія XII Округа Пут. Сооб.

Наименование рѣкъ и пристаней.	Мѣста, до которыхъ существовали цѣны.	ЦѢНЫ ЗА ДОСТАВКУ КЛАДИ.														
		Съ кладъ вѣсомъ 140 пудовъ.		Съ сотни клепки.		Съ пюта или 750 штукъ бревенъ и брусевъ.		Съ сажени дровъ.				Съ кладъ вѣсомъ 9 пудовъ.		Съ тысячеквирничей.		
		Руб.	К.	Руб.	К.	Руб.	К.	Руб.	К.	Руб.	К.	Руб.	К.	Руб.	К.	
Рѣка	До городовъ: Гродна	—	—	—	—	—	—	—	—	—	—	—	—	Отъ 60 до 90	—	—
Нѣманъ.	и Вильна.	—	—	—	—	—	—	—	—	—	—	—	—	—	—	—
Пристань	До прусскихъ городовъ.	Отъ 2 до 8	50	Отъ 1 до 8	50	Отъ 12 до 15	—	Отъ — до 1	75	Отъ — до —	30 до 45	Отъ — до —	50 до 90	Отъ 4 до 6	—	—
Ковенская	Кенигсберга,	—	—	—	—	—	—	—	—	—	—	—	—	—	—	—
и	Мемеля,	Отъ 2 до 7	—	Отъ 1 до 2	50 25	Отъ 10 до 12	—	Отъ — до —	50 80	Отъ — до —	25 до 50	Отъ — до —	45 до 70	Не бы	до	—
Юрбургская.	Тильзита.	Отъ 2 до 6	—	Отъ 1 до 1	80	Отъ 8 до 10	50	Отъ — до —	40 60	Отъ — до —	29 до 40	Отъ — до —	30 до 50	Отъ 3 до 4	—	—

дд) Разстоянія между разными пунктами и число дней пути вверхъ и внизъ.

На прусскихъ батахъ и берлинкахъ производится перевозка изъ Россіи въ Пруссію зерноваго хлѣба, льнянаго сѣмени и т. п., а оттуда въ Россію соли, сельдей и разныхъ колониальныхъ произведеній. Плаваніе этихъ судовъ производится на парусахъ между городомъ Ковно и прусскими портовыми городами Кенигсбергомъ, Мемелемъ и Тильзитомъ.

Разстояніи отъ Ковно до Кенигсберга 317 верстъ
 „ Мемеля „ „ 247 „
 „ Тильзита 149 „

На совершеніе между этими городами рейсовъ, употребляется времени, при благопріятствующей погодѣ, отъ г. Ковно, до Кенигсберга и въ Мемель отъ 3-хъ до 5 дней, а въ Тильзитъ отъ 2 до 3 дней. Обратнo же въ г. Ковно, если благопріятствуетъ попутный вѣтеръ, совершаютъ рейсы, изъ Кенигсберга и Мемеля отъ 5 до 8 дней, и изъ Тильзита отъ 3 до 5-ти дней.

Если же вѣтеръ дуетъ противный, то суда эти стоятъ въ бездѣйствіи, выжидая попутнаго вѣтра, и потому, при отправленіи изъ помянутыхъ

прусскихъ городовъ въ Ковно, находятся въ дорогѣ по шести недѣль и болѣе; нбо эти суда идутъ только на парусахъ и рѣдко когда нанимаютъ людей и лошадей для тяги противъ воды.

Цѣны за доставку клади изъ Ковно въ помянутые прусскіе города, и обратно, отъ 3-хъ до 8-ми коп. сер. за пудъ, а во время военныхъ дѣйствій, т. е. въ 1854 и 1855 годахъ, доходили до 40 коп. сер. за пудъ ⁽¹⁾.

Слѣдующая таблица представляетъ разстоянія отъ г. Ковно къ различнымъ пунктамъ на р. Нѣманѣ и число дней пути вверхъ и внизъ ⁽²⁾:

Какой губерціи.	Наименованіе городовъ и мѣстечекъ, при которыхъ производится нагрузка судовъ.	Разстояніе отъ города Ковно.	Выше или ниже отстоятъ отъ Ковно.	Время сплава отъ этихъ мѣстъ.	
				Въ городъ Ковно.	Обратно.
Гродненской.	Городъ Гродно.....	320	Выше или ниже города Ковно.	Отъ 3 до 4 дней.	Отъ 20 до 30 дней.
	М. Друскеники.....	241		» 3 » 4 »	» 20 » 30 »
Вилънской.	» Меречь.....	214		» 2 » 3 »	» 15 » 21 »
	» Немонайце.....	180		2 дня.	15 дней.
	» Олята.....	155		2 »	15 »
	» Пуве.....	138		2 »	12 »
Ангустовской.	» Бальвержишки.....	113		2 »	9 »
	» Прены.....	86		1½ »	5 »
Вилейской.	» Бырштавы.....	75		1½ »	4 »
	» Дерсунишки.....	53		1 »	3 »
Ковенской.	» Румшишки.....	27	Ниже г. Ковно.	1 »	2 »
	» Поньмуны.....	8		1 »	1 »
Ковенской.	» Салежишки.....	14		1 »	1 »
	» Вильки.....	28		1 »	1 »
	» Средники.....	42		2 »	1 »
	» Веліона.....	53		3 »	1 »
	» Юрбургъ.....	86		3 »	1 »

е) Движеніе судовъ за известное число лѣтъ, съ показаніемъ откуда приходятъ и куда отправляются.

Судоходство по Нѣману существуетъ *сплавное* и *взводное* ⁽³⁾. *Сплавное* начинается по вскрытіи рѣки и продолжается до поздней осени. Оно производится посредствомъ витинъ или батовъ, байдаковъ и плотовъ, на которыхъ сплавляется хлѣбное зерно, льняное сѣмя, ленъ, пенька и проч.

(1) Инженеръ-капитанъ Кулаковскій.

(2) Изъ дѣлъ начальника 3-й Дистанціи, IV Отдѣл. XII Окр. Пут. Сооб.

(3) Изъ дѣлъ 3-й Дистанціи IV-го Отдѣленія XII-го Округа Путей Сообщенія.

сырые продукты, изъ губерній Волынской, Минской, Гродненской и Ковенской. Всѣ эти товары доставляются въ Пруссію, обыкновенно въ Кенигсбергъ или Мемель, на тѣхъ же судахъ или перегруженные на прусскіе баты; лѣсной же матеріалъ доставляется, бѣльшею частію, по Нѣману Огинскимъ каналомъ и р. Щарою изъ лѣсовъ Волынской губерніи, съ верховьевъ Нѣмана и его притоковъ, и отправляется на продажу въ Пруссію, въ м. Русню или г. Мемель.

Взводное судоходство начинается съ іюля, когда суда, сложивъ грузъ въ Пруссіи, съ новою нагрузкою идутъ вверхъ по рѣкѣ, на тѣхъ же винтахъ, батахъ, байдакахъ, до г. Гродно; на прусскихъ батахъ и берлинкахъ до г. Ковно; эти послѣднія рѣдко когда восходятъ далѣе г. Ковно; потому-что, имѣя значительную осадку, не могутъ проходить черезъ пороги и мелководныя мѣста. На этихъ судахъ изъ-за границы обыкновенно доставляются: соль, сельди, деревянное масло и разныя колоніальныя произведенія, красильные матеріалы, стальные и желѣзные издѣлія и разныя предметы для фабрикъ.

В теченіи десятилѣтія, съ 1848-го по 1857-й годъ, включительно, по рѣкѣ Нѣману, въ Ковенской губерніи, прошло 23.626 судовъ и 9.800 плотовъ ⁽¹⁾; въ томъ числѣ:

въ первое пятилѣтіе (съ 1848—1852-й г.)	судовъ	6 954
	плотовъ	3.741
во второе	(съ 1853—1857) судовъ	16.672
	плотовъ	6.059
во второе пятилѣтіе болѣе перваго	судовъ	9.718
	плотовъ	2.318
Среднимъ числомъ на каждый годъ приходилось,		
	въ десятилѣтіе, — судовъ	2.362
	плотовъ	980
	въ первое пятилѣтіе: судовъ	1.390
	плотовъ	748
	во второе пятилѣтіе: судовъ	3.334
	плотовъ	1.211

Таблица эта показываетъ подробное распредѣленіе количества судовъ по годамъ:

(1) Изъ даль 3-й Дистанція IV Отдѣленія XII-го Округа Пут. Сообш.

Въ какомъ году.	Грузилось.		Разгрузилось.		Мимо прошло.		Всего.	
	Судовъ.	Плотовъ.	Судовъ.	Плотовъ.	Судовъ.	Плотовъ.	Судовъ.	Плотовъ.
1848	667	499	241	11	180	25	1088	535
1849	620	435	297	30	413	24	1330	489
1850	617	63	459	467	428	173	1504	703
1851	461	42	421	192	212	224	1094	458
1852	1199	314	427	782	312	460	1938	1556
1853	1129	214	458	483	545	484	2132	1181
1854	3145	239	112	655	188	552	3445	1446
1855	3750	196	1980	631	558	361	6268	1187
1856	1402	256	354	442	590	338	2246	1036
1857	1452	223	608	376	139	480	2581	1209
					На зимовку осталось	121		

Итакъ, наибольшее число судовъ прошло въ 1855 году 6.268, наименьшее въ 1848-мъ 1.088; наибольшее число плотовъ прошло въ 1852-мъ году 1.556, наименьшее въ 1851-мъ 458.

Весь грузъ по р. Вили и другимъ рѣкамъ, впадающимъ въ Нѣманъ, сплавляется окончательно по р. Нѣману, за границу—въ Пруссію; а потому въ приведенной таблицѣ число судовъ и плотовъ, прошедшихъ по Нѣману и его притокамъ показано въ общей сложности; тамъ приведены также числа: а) судовъ нагружавшихся въ Пруссіи и губерніяхъ Виленской, Гродненской и Августовской и потомъ прошедшихъ чрезъ пристани Ковно и Юрбургъ; б) судовъ, прибывшихъ изъ тѣхъ краевъ и разгрузившихся на этихъ послѣднихъ пристаяяхъ, и в) судовъ, прошедшихъ мимо Ковно и Юрбурга.

Число и наименованіе судовъ, проходившихъ по Нѣману въ 1856-мъ и 1857-мъ годахъ, было слѣдующее:

Прусскихъ батовъ	3644
Плотовъ	2149
Витинъ	514
Бѣлорусскихъ батовъ	204
Лайбъ	173
Пароходовъ	120
Байдаковъ	97
Полуплотовъ	96
Лодокъ	54
Барокъ	14

Берлингокъ	8
Полубарокъ	2 (1).

Собственно по рѣкамъ Виліи и Невяжѣ существуетъ весьма незначи-
тельное судоходство.

Такъ, по р. Виліи прошло:

Въ 1853 году		Судовъ.	Плотовъ.
	байдаковъ	2	117
» 1854 »	»	»	179
» 1855 »	байдаковъ	1	132
	лайбъ	207	?
» 1856 »	лайбъ	163	?
	байдаковъ	4	127
	берлингокъ	8	?

Всего 385 судовъ 555 плотовъ.

Среднимъ числомъ на каждый годъ приходилось 96 судовъ и 138 плотовъ.

На р. Невяжѣ движеніе судовъ и плотовъ происходило отъ пристаней
Стабовницы и Червонаго-двора въ Пруссію, и батовъ изъ Пруссіи къ тѣмъ
же приставямъ.

Въ 1853 году прошло	Прусскихъ батовъ.	Плотовъ.
» 1854 »	31	8
» 1855 »	128	»
» 1856 »	159	»
» 1857 »	48	»
	43	2
	Всего 409	10

Среднимъ числомъ на каждый годъ приходилось 81 судно и 2 плота (2).

жж) Свѣдѣнія о крушеніяхъ и другихъ несчастныхъ случаяхъ.

Пороги на Нѣманѣ не представляютъ большой опасности для судоход-
ства, судя по незначительному числу несчастныхъ случаевъ, бывающихъ
ежегодно на этихъ порогахъ.

Лоцмана (стырники) нанимаются судопромышленниками изъ мѣстныхъ
жителей, ходившихъ на судахъ по нѣсколько лѣтъ, и знающихъ въ по-
дробности свойство пороговъ и направленіе фарватера.

(1) Изъ дѣлъ 3 Дистанціи IV Отд. XII Окр. Пут. Сообщ.

(2) Изъ дѣлъ 3 Дистанціи IV Отд. XII Окр. Пут. Сообщ.

Вообще, число разбивающихся ежегодно на нѣманскихъ порогахъ судовъ, относится къ числу проходящихъ, какъ 1 : 200, а убытки, претерпѣваемые судопромышленниками къ общей цѣнности товаровъ, какъ 1 : 600 (1).

Большую частію суда разбиваются внѣ предѣловъ Ковенской губерніи.

Въ навигаціи 1857 года, слѣдовавшая изъ г. Гродна по Нѣману, витина разбилась о подводный камень, выше г. Ковно 30-ю верстами, со стороны Царства Польскаго, при дер. Ковальки; отчего потонулъ бывший на ней грузъ, стоявшій 3.500 руб. сер.

Изъ числа замѣчательныхъ въ 1858 году несчастныхъ случаевъ, въ Ковенской губерніи были:

1) 4 мая, ниже м. Румшишки, въ порогахъ разбился байдакъ гродненскаго купца 3-й гильдіи Коссацкаго, съ грузомъ росіянскаго купца Адельсона, стоимостью 1.400 руб. сер.

2) 16-го мая, въ г. Ковно, при пропускѣ черезъ пловучій мостъ на р. Нѣманѣ витины помѣщика Новогрудскаго уѣзда, убитъ, отъ натиска рулемъ, судорабочій того же помѣщика.

3) 18 августа, при почтовой станціи Рауданы, шедшимъ по теченію Нѣмана парухомъ Нерисъ, разбита витина съ солью и сельдями; слѣдовавшая изъ Пруссіи; понесенный убытокъ былъ на 3.000 руб. сер. (2).

33) О существующихъ компаніяхъ пароходства на рѣкахъ.

Пароходы начали ходить по р. Нѣману съ 1854 года. Во время военныхъ дѣйствій въ 1854, 55 и 56 годахъ находилось 11-ть паруходовъ подъ названіями: *Ковно, Элибингъ, Швальбе, Тильзитъ, Фестина, Князь Варшавскій, Фришъ, Велгу, Вильно, Кейстутъ* и *Нерисъ*; впослѣдствіи же, т.-е. съ 1856 года остались два *Кейстутъ* и *Нерисъ*, которые и нынѣ постоянно ходятъ между городами Ковномъ и Тильзитомъ, на разстояніи 149 верстъ, по два раза въ недѣлю. Кейстутъ имѣетъ 25 силъ, а Нерисъ 30. Оба принадлежатъ помѣщику Гр. Тызенгаузу, въ компаніи съ виденскимъ купцомъ Гейманомъ, и постоянно занимаются перевозкою пассажировъ и разныхъ товаровъ, получая плату отъ каждаго пассажира отъ 3 до 5 руб. сер., а съ товаровъ отъ 10 до 15 коп. сер. за пудъ; а также иногда буксируютъ купеческія суда. Эти паруходы поднимаютъ груза до 850 пуд., при осадкѣ въ водѣ до 14 вершковъ. На совершеніе рейса между г. Ковно и Тильзитомъ употребляется два дня.

(1) Изъ донесенія начальника XII-го Окр. Пут. Сообщ. г. главноуправляющему 15 ноября 1850 г. № 92.

(2) Изъ дѣлъ 3 Дист. IV Отд. XII Окр. Пут. Сообщ.

Иногда прибываютъ изъ Пруссіи на ковенскую пристань и другіе пароходы, но по совершеніи одного или двухъ рейсовъ, втеченіи всей навигаціи, возвращаются въ свое государство, единственно потому, что не могутъ имѣть достаточной прибыли. Въ 1858-мъ году приходилъ въ Ковно, два раза, пароходъ *Фришъ*, въ 30 силъ, принадлежащій ковенокому 1-й гвльдѣ купцу Готкевичу, въ компаніи съ прусскимъ купцомъ Фришемъ. Въ 1859-мъ году, тоже по два раза приходили прусскіе пароходы *Тилзитъ* и *Гуте-Гобфунгъ* съ буксирными судами, но опять возвратились въ Пруссію (1).

ни) Общія соображенія относительно судоходныхъ и сплавныхъ рѣкъ по различнымъ частямъ края и разстоянія городовъ и другихъ значительныхъ пунктовъ отъ ближайшихъ пристаней.

Выше уже было упомянуто, что гидрографія Ковенской губерніи, разсматриваемая въ отношеніи судоходности, не представляетъ выгодныхъ условій.

Ближайшее разсмотрѣніе показываетъ, что судоходныя рѣки этой губерніи сосредоточены въ юго-западной ея части: здѣсь тянется пограничная часть р. Нѣмана, нижняя часть р. Виля и Невяжа.

Главные сплавныя рѣки орошаютъ также югъ Ковенской губерніи; это — Свента, Дубисса, Митва и Юра; а второстепенныя стремятся на сѣверъ — Нѣмецекъ, Муша, съ Лавеною, и Вента (Виндава).

Вообще эта губернія имѣетъ самое невыгодное положеніе въ отношеніи судоходныхъ рѣкъ, и оттого въ ней не развито судоходство. На водахъ ковенскихъ плаваютъ суда, принадлежащія жителямъ другихъ губерній и иностранцамъ, и только два парохода — Нерисъ и Кейстуть, нѣсколько ничтожныхъ лайбъ, полуплоты и рыбацья лодки, составляютъ собственность мѣстныхъ жителей.

Низовье Нѣмана (Мемель), судоходныя устья Муши (Муха) и Нѣменека (Мемель), составляющія судоходную Аа, Бартава (Бартау) и Вента (Виндава), дѣлающіяся судоходными въ Курляндіи, — все это отсѣчено отъ Ковенской губерніи; кромѣ того узкая полоса курляндской территоріи отдѣляетъ ее и отъ Западной-Двины. На долю описываемой губерніи остается только невыгодная часть Нѣмана, порожистая Виля и мало судоходная Невяжа, постоянно стѣсняемая неумѣстнымъ устройствомъ на ней мельницъ.

Сплавныя рѣки тоже не представляютъ выгодъ; онѣ мельютъ отъ истреб-

(1) Инженеръ-капитанъ Кулаковский.

ленія лѣсовъ, ихъ сопровождающихъ; притомъ мельницы весьма часто заграждаютъ или сокращаютъ на рѣкахъ пути снлага.

Разстоянія городовъ и другихъ значительныхъ пунктовъ отъ главнѣйшихъ пристаней: Ковно, Юрбурга, на р. Нѣманъ, Яново на р. Вилия, Кейданъ на Невяжъ и Вилькомира на Свентѣ, находятся въ таблицѣ разстояній городовъ и мѣстечекъ.

б) Искусственные водные пути сообщенія.

аа) Исчисленіе ихъ и общая система.

Въ Ковенской губерніи находится одинъ только, упраздненный, *Виндавскій* каналъ, соединяющій р. Дубиссу, правый притокъ Нѣмана съ р. Вентою (Виндавою), текущею въ Балтійское море.

Виндавскій каналъ начинается отъ устья рѣчки Куртовки, втекающей въ Дубиссу при станціи Бубье. Отсюда онъ тянется вблизи м. Куртовянъ, по длинному лугу ломанною линіею въ 13 верстъ; отъ дер. Спавде, онъ поворачивается на сѣверо-западъ и, пройдя $1\frac{1}{2}$ версты, соединяется съ Вентою при дер. Толуце.

Нѣманъ соединяется съ Днѣпровскою системою, посредствомъ Щары, *Огинскаго* канала, Япольды и Припети. Щара втекаетъ въ Нѣманъ на границѣ Гродненской и Виленской губерній. Она соединяется въ Минской губерніи, посредствомъ Огинскаго канала, съ Япольдою, которая впадаетъ въ Припеть, изливающуюся въ Днѣпръ въ Кіевской губерніи. Длина Огинскаго канала 48 верстъ и шлюзной системы 52 вер. (¹).

Съ вислинскими водами Нѣманъ соединяется, посредствомъ р. Ганчи, *Августовскаго* канала, р. Бобра и Нарева.

Отъ устья р. Чарна-Ганчи, втекающей въ Нѣманъ выше г. Гродно проходитъ *Августовскій* каналъ, сначала по теченію этой рѣчки, а потомъ соединяетъ ее съ озерами Бѣлымъ и Нечка (Neczka), лежащими сѣвернѣе г. Августова. Оз. Нечка, посредствомъ р. Нетты соединяется съ р. Бобромъ, изливающимся въ Наревъ, правый притокъ Вислы, выше Варшавы.

Наконецъ, Нѣманъ (Мемель) устьями, посредствомъ *Фридрихова* канала, связывается съ р. Прегелемъ, втекающимъ въ Фришъ-гафъ, при Кенигсбергъ.

Ново-Дейнскій каналъ, отдѣлясь отъ Прегеля у Тапіау, входитъ въ Куришъ-гафъ; тутъ, у Лабіау, недалеко отъ входа, проведенъ по берегу Куришъ-гафа Большой Фридриховъ каналъ (Grosse Friedrichs Graben) до р.

(¹) Изъ отчета представл. г. главноуправляющ. пут. сообщ. 1850 года.

Гильге, составляющей южное устье Мемеля (Нёмана), текущего въ Куршшъ-гааь.

6) КЛИМАТЪ (1).

Климатъ, въ обширнѣйшемъ значеніи этого слова, выражаетъ совокупность всѣхъ атмосферическихъ переменъ; таковы: температура, влажность воздуха, измѣненія высотъ барометра, зависящія отъ давленія атмосферы, безвѣтріе или вліяніе различныхъ вѣтровъ; большее или меньшее напряженіе электричества; чистота воздуха или присутствіе болѣе или менѣе вредныхъ испареній; наконецъ, степень прозрачности атмосферы (2).

а) Воздухъ: температура его по Реомюру вообще и самая низкая, средняя и самая высокая въ разные времена и въ разныхъ мѣстностяхъ.

Для показанія въ какой постепенности согрѣвается воздухъ днемъ и охлаждается ночью, предлагаемъ составленную г. Самборскимъ таблицу въ которой означены суточные измѣненія термометра для шести мѣсяцевъ, по наблюденіямъ имъ произведеннымъ въ г. Ковно.

Каждое число есть средній выводъ изъ всѣхъ температуръ, наблюдавшихся въ продолжительное время и принадлежавшихъ къ соответствующему часу и мѣсяцу (3).

(1) Почти вся эта статья составлена инженеръ-поручикомъ Самборскимъ, по шестилѣтнимъ его наблюденіямъ, въ г. Ковно, съ 1831 по 1836 годъ исключительно; измѣненія состояли въ примѣненіяхъ къ программѣ и приложеніи дополненій, которыя были упущены г. Самборскимъ. Гимназія и врачебная управа вовсе не производили метеорологическихъ наблюденій въ Ковенской губерніи.

(2) Alex. Humboldt «Cosmos», Warszawa, 1847 г. Т. I, стр. 388.

(3) Наблюденія ведены по новому стилю. См. § 80 «Физической географіи» Акад. Ленца 1851 года.

ИЗМЕНЕНИЯ В ПОСЛЕДОВАТЕЛЬНОСТИ						
№	Имя	Возраст	Пол	Состояние	Семейное положение	Земельный участок
1
2
3
4
5
6
7
8
9
10
11
12
13
14
15
16
17
18
19
20
21
22
23
24
25
26
27
28
29
30
31
32
33
34
35
36
37
38
39
40
41
42
43
44
45
46
47
48
49
50
51
52
53
54
55
56
57
58
59
60
61
62
63
64
65
66
67
68
69
70
71
72
73
74
75
76
77
78
79
80
81
82
83
84
85
86
87
88
89
90
91
92
93
94
95
96
97
98
99
100

В соответствии с указанными данными, в последовательности, приведенной в таблице, записаны все лица, имеющие право на получение земельного участка, в том числе и лица, которые не являются гражданами Российской Федерации, но имеют право на получение земельного участка в соответствии с законодательством Российской Федерации.

В соответствии с указанными данными, в последовательности, приведенной в таблице, записаны все лица, имеющие право на получение земельного участка, в том числе и лица, которые не являются гражданами Российской Федерации, но имеют право на получение земельного участка в соответствии с законодательством Российской Федерации.

Содержание и формулировки данных, приведенные в последовательности, приведенной в таблице, являются результатом обработки данных, полученных из различных источников, таких как кадастровый учет, государственная регистрация недвижимости и другие государственные реестры. С. И. Иванов

термометръ не опускается ниже $-23\frac{1}{2}^{\circ}$ и не поднимается выше $+6\frac{1}{2}^{\circ}$. Амплитуды весеннихъ и лѣтнихъ мѣсяцевъ постепенно уменьшаются полуторнымъ градусомъ, и именно термометръ показываетъ: въ мартѣ отъ $-15\frac{1}{2}^{\circ}$ до $+13^{\circ}$, въ апрѣлѣ отъ -6° до 21° , въ маѣ отъ $-1\frac{1}{2}^{\circ}$ до $+24^{\circ}$, въ юнѣ отъ $+2^{\circ}$ до $+26^{\circ}$, въ июлѣ отъ $+4^{\circ}$ до $26\frac{1}{2}^{\circ}$ и въ августѣ отъ $2\frac{1}{2}^{\circ}$ до $23\frac{1}{2}^{\circ}$. Осенью амплитуда ежемѣсячно увеличивается полуторнымъ же градусомъ: въ сентябрѣ температура бываетъ отъ -3° до $+19\frac{1}{2}^{\circ}$, въ октябрѣ отъ -6° до $+18^{\circ}$ и въ ноябрѣ отъ -13° до $+12\frac{1}{2}^{\circ}$.

Такимъ образомъ амплитуда возможныхъ мѣсячныхъ переменъ температуры наименьшая 21° въ августѣ, а самая большая 30° зимою, и именно въ февралѣ мѣсяцѣ.

Крайнія температуры по Реомюрову термометру.

Годъ.	Наибольшія.		Наименьшія.	
	Температура	Время	Температура	Время
1851	22,4	1 августа	- 19,6	10 февраля.
1852	22,4	10 „	- 13,4	29 января.
1853	22,4	26 июля.	- 14,0	3 „
1854	24,8	18 „	- 17,6	14 „
1855	26,5	27 „	- 23,2	2 февраля.
1856	25,8	18 июня.	- 15,6	7 марта.

Изъ этого видно, что въ Ковно наибольшая температура года бываетъ около 22 июля, наименьшая же около 31 января (новаго стиля).

Слѣдующая таблица показываетъ среднюю температуру каждого наблюдаемаго года, время его и мѣсяцевъ (¹).

(¹) При названіяхъ мѣсяцевъ выставлены жмудскія наименованія.

Т а б л и ц а II.

Среднія температуры по Реомюрову термометру.							
Годы. Мѣсяцы.	1851.	1852.	1853.	1854.	1855.	1856.	Средній выводъ.
Январь (Sausis).	— 5°,11	— 2°,09	— 2°,30	— 4°,47	— 6°,90	— 0°,58	— 3°,38
Февраль (Wase- ris).	— 4,16	— 2,92	— 1,27	— 2,16	— 8,90	— 2,27	— 3,51
Мартъ (Kowas).	+ 3,39	+ 1,72	— 1,39	+ 0,88	+ 0,31	— 2,24	+ 0,44
Апрѣль (Balandis).	+ 8,78	+ 4,46	+ 6,77	+ 4,52	+ 4,35	+ 5,57	+ 5,74
Май (Gragužie).	+ 10,76	+ 14,02	+ 13,45	+ 12,09	+ 9,87	+ 10,60	+ 11,80
Июнь (Biržis) ...	+ 13,20	+ 15,68	+ 15,45	+ 12,44	+ 15,06	+ 14,33	+ 14,37
Июль (Lierpas) ..	+ 15,30	+ 14,90	+ 14,69	+ 15,57	+ 15,19	+ 13,86	+ 15,04
Августъ (Rug- pintis).	+ 12,91	+ 13,00	+ 12,05	+ 14,19	+ 14,09	+ 12,33	+ 12,94
Сентябрь (Rug- siejas).	+ 11,48	+ 13,58	+ 8,94	+ 9,92	+ 9,23	+ 9,33	+ 10,50
Октябрь (Sprai- linis).	+ 6,25	+ 1,24	+ 4,37	+ 6,19	+ 7,85	+ 5,80	+ 5,25
Ноябрь (Lap- kritis).	+ 1,63	+ 0,75	— 0,87	+ 0,51	+ 0,47	— 2,12	+ 0,16
Декабрь (Sle- kis).	+ 0,49	+ 0,40	— 5,03	— 0,20	— 8,83	— 0,72	— 2,38
Зима.....	— 2,93	— 1,54	— 3,05	— 2,28	— 8,14	— 1,19	— 3,19
Весна.....	+ 7,64	+ 6,73	+ 6,33	+ 5,82	+ 4,84	+ 4,64	+ 5,90
Лѣто.....	+ 13,50	+ 14,53	+ 14,06	+ 14,07	+ 15,00	+ 13,52	+ 14,11
Осень.....	+ 6,45	+ 5,19	+ 4,21	+ 5,54	+ 5,85	+ 4,43	+ 5,28
Годъ.....	+ 6,17	+ 6,23	+ 5,37	+ 5,79	+ 4,39	+ 5,35	+ 5,55

Примѣчаніе. Среднія температуры «зимы» и всего «года» въ 1853, 54, 55 и 56 годахъ и «средній выводъ» исправлены бывшимъ учителемъ математики въ Ковенской гимназiи, г. Шимановскимъ.

По шестилѣтнимъ наблюденіямъ съ 1839—43, 45—46 годы, по выводамъ академика Веселовскаго («О Климатъ Россiи» 1857 г., стр. 4—5) средняя температура была слѣдующая: Годъ 5,4. Зима — 3,0. Весна 4,5. Лѣто 14,1. Осень 6,0. Декабрь — 1,1. Январь — 3,4. Февраль — 4,5.

Мартъ — 0,7. Апрель 4,4. Май 9,9. Июнь 12,9. Июль 14,8. Августъ 14,6. Сентябрь 10,8. Октябрь 5,6. Ноябрь 1,5.

По сравненіи этой таблицы съ I-ю можно убѣдиться, что къ средней суточной температурѣ наиболее приближается температура 4-хъ часовъ вечера въ январѣ, 5 часовъ въ февралѣ и декабрѣ, 6 часовъ въ мартѣ и ноябрѣ, 7 часовъ въ апрѣлѣ и октябрѣ и 8 часовъ вечера въ прочихъ мѣсяцахъ.

Есть большое сходство между измѣненіями тепла въ продолженіи года съ суточнымъ измѣненіемъ тепла. Вечеру соответствуетъ осеннее равноденствіе;—въ это время наблюдаемое мѣсто въ умѣренномъ поясѣ получаетъ уже весьма косвенные лучи солнца, теплота прибываетъ медленно и быстро исчезаетъ отъ усиливающагося излученія; въ зимнее солнцестояніе, когда солнце всего дальше отъ насъ, мы получаемъ наимѣншее количество теплоты; затѣмъ она постоянно прибываетъ, но еще такъ медленно, что потеря наша теплотою нѣкоторое время увеличивается; въ январѣ бываетъ самый холодный день, но наступаетъ весеннее равноденствіе, соответствующее восхожденію солнца, и теплота быстро возрастаетъ, доходя до наибольшей степени послѣ лѣтняго солнцестоянія, соответствующаго полудню въ юль мѣсяцѣ ⁽¹⁾.

Зная среднія мѣсячныя температуры, можно вычислить амплитуды годовыхъ переизмѣненій температуры. Такимъ образомъ, для опредѣленія годовой амплитуды для г. Ковно, на основаніи таблицы II-й, въ столбцѣ «средній выводъ» выбирается самая высокая и самая низкая температура и складываются: для февраля имѣемъ—3,°61, а для юля — 15,04; сумма ихъ — 11,°43, составитъ годовую амплитуду для Ковно. Впрочемъ, годовыя амплитуды не имѣютъ большой важности; онѣ служатъ только для раздѣленія климата различныхъ странъ на морской и континентальный. Такъ, о климатѣ Ковенской губерніи можно сказать, что онъ больше чѣмъ континентальный, какъ показываетъ и географическое положеніе губерніи ⁽²⁾.

Барометрическое состояніе воздуха.

Впродолженіи шести лѣтъ, колебанія барометра въ Ковно заключались въ предѣлахъ 282,3 и 307,8 англійскихъ линій. Средняя высота, выведенная изъ всѣхъ наблюденій, равна 297¹/₃₀”; слѣдовательно, наибольшая высота почти ¹/₃₀ частью выше, а наименьшая около ¹/₁₉ ниже средней высоты барометра ⁽³⁾.

⁽¹⁾ «О климатѣ Россіи», А. Бекетова.

⁽²⁾ Бывшій старшій учитель математики въ Ковенской гимназій, г. Шимановскій.

⁽³⁾ Амплитуда крайнихъ измѣреній барометра въ Ковно, 2-мя англійскими линіями больше чѣмъ въ Парижѣ. См. Pouillet «Zasady Fizyki i Meteorologii», § 26. Warsz. 1854. При сравненіи этомъ г. Самборскій имѣлъ въ виду самое большое стояніе барометра 308¹/₇₃”, которое было 19 марта 1857 года.

Т а б л и ц а III.

Крайнія высоты барометра въ английскихъ линіяхъ, приведеннымъ къ температурѣ 13½ Реомюра.				
Годъ.	Н а и б о л ь ш і я .		Н а и м е н ь ш і я .	
1851	301",64	10 февраля (н. ст.).	282",32	31 декабря (н. ст.).
1852	305, 22	24 » »	289, 25	25 марта »
1853	305, 55	1 декабря »	291, 14	11 февраля »
1854	305, 68	15 марта »	287, 17	23 декабря »
1855	307, 78	20 декабря »	285, 32	2 января »
1856	307, 79	16 марта »	287, 72	25 ноября »

Наибольшее стояніе барометра въ 1851 году было при с.-в. вѣтрѣ и температурѣ—19°,6; въ 1852 году при безвѣтріи и—6°,4; въ 1853—мъ при ю.-в. вѣтрѣ и—2°,8; въ 1854 при с.-в. вѣтрѣ и—0°,7; наконецъ, въ 1855—мъ и 1856 годахъ при в. вѣтрѣ и температурѣ—17° и—4°6.

Наименьшая высота барометра сопровождалась въ 1851 году температурою +1°,5, а въ 1852—мъ —2°,6; причемъ, оба раза дулъ вѣтеръ съ запада; въ 1853 году наименьшее стояніе барометра было при температурѣ +1°,6; въ 1854—мъ при +1°; въ 1855—мъ при 0°; всѣ три раза при южномъ вѣтрѣ, а въ 1856 при—2°,6 и с. з. вѣтрѣ.

Макимумъ высоты барометра соответствуетъ болѣею частію ясной погодѣ, минимумъ—бурѣ или мятели; въ первомъ случаѣ среднее направленіе вѣтра восточное, въ послѣднемъ юго-западное. Среднее время наибольшаго стоянія падаетъ на 3 февраля, наименьшаго на 14 января.

Т а б л и ц а IV.

Среднія высоты барометра въ английскихъ линіяхъ, приведенныя къ температурѣ 13° Реомюра.							
Годы. Мѣсцы.	1851.	1852.	1853.	1854.	1855.	1856.	Средній выводъ.
Январь	297 ^{'''} ,08	295 ^{'''} ,78	298 ^{'''} ,85	299 ^{'''} ,35	299 ^{'''} ,12	297 ^{'''} ,96	298 ^{'''} ,06
Февраль	295,48	296,40	297,40	296,07	296,34	299,12	297,25
Мартъ	295,73	297,92	298,50	300,25	297,45	300,60	298,41
Апрѣль	291,08	297,99	298,11	298,46	299,14	298,82	297,24
Май	291,08	297,09	299,39	298,20	298,27	298,13	297,02
Іюнь	295,26	296,73	297,13	297,62	299,39	299,28	297,56
Іюль	295,49	296,47	298,10	298,07	298,07	298,77	297,65
Августъ	295,77	298,50	297,70	298,88	299,18	298,20	298,03
Сентябрь	296,85	296,31	297,73	298,65	299,97	298,72	298,04
Октябрь	296,33	298,21	300,20	299,41	297,43	302,09	298,95
Ноябрь	295,76	297,69	302,14	296,90	301,33	298,03	298,62
Декабрь	296,31	298,25	298,51	295,39	299,78	297,24	297,67
Зима	296,27	296,18	298,19	298,33	297,78	298,05	297,64
Весна	292,63	297,67	298,67	298,97	298,39	299,18	297,57
Лѣто	295,51	297,23	297,64	298,47	298,88	298,75	297,75
Осень	296,31	297,40	300,02	298,29	299,58	299,61	298,54
Годъ	295,18	297,16	298,63	298,50	298,63	299,12	297,87

Вообще въ Европѣ замѣчено, и наблюденія, произведенныя въ Ковно, показываютъ, что въ большемъ числѣ случаевъ совпадаютъ съ собою: восточное или сѣверное направленіе вѣтра, ясная погода, высшее стояніе барометра и охлажденіе атмосферы, и напротивъ, западный или южный вѣтеръ совпадаетъ съ пасмурною погодою, низшимъ стояніемъ барометра и высшею температурою.

Кемцъ (Kaemtz), убѣдившись наблюденіями, что барометрическія измѣненія показываютъ разность температуръ какого-нибудь мѣста, сравнительно съ другими окрестными, называетъ барометръ *дифференціальнымъ термометромъ*. Это названіе правильно и въ отношеніи результатовъ наблюденій, произведенныхъ въ одномъ и томъ же мѣстѣ, здѣсь, средняя высота барометра показываетъ разность температуръ одного періода времени сравнительно съ другими періодами ему соответствующими и равными. И такъ, сравнивъ годовыя температуры съ годовыми высотами барометра (таб. II съ таб. III), усмотримъ, что въ Ковно съ 1851-го по 1857-й

температура года постепенно уменьшается, а напротив, высота барометра постепенно увеличивается.

Каждому направлению вѣтра соответствуетъ особенная средняя высота барометра. Совокупность этихъ выводовъ, называемая въ метеорологическомъ барометрическими румбами, — для Ковно слѣдующая:

Сѣверный.	Сѣв.-вост.	Восточн.	Юго-вост.	Южный.	Юго-зап.	Западный.	Сѣв.-зап.
298, "40	298, "94	299, "53	299, "13	298, "13	297, "41	298, "41	297, "99

Показанныя среднія высоты барометра приведены къ температурѣ 13¹/₂° Р., и выведены изъ наблюдений трехъ лѣтъ, именно 1853, 1854 и 1855 годовъ (1).

Электричество.

Электрическое разряженіе въ западной части губерніи незначительно, по причинѣ сосѣдства съ моремъ. На остальномъ пространствѣ сильныя грозы составляютъ явленіе обыкновенное; онѣ бывають преимущественно въ концѣ іюня и въ іюль мѣсяцѣ. Еще и теперь нѣкоторые помнятъ ужасную грозу 30 іюня 1812 года, разразившуюся здѣсь на большомъ пространствѣ послѣ перехода Наполеона чрезъ Нѣманъ. Въ 1855 году, 4-го іюня прошла полосаю, чрезъ Ковенскій, Вилькомирскій и Новоалександровскій уѣзды, сильная гроза съ ужаснѣйшимъ ураганомъ, который выворачивалъ съ корнями вѣковыя деревья, срывалъ крыши съ деревянныхъ домовъ и разрушилъ многія ветхія строенія (2).

Качества воздуха полезныя и вредныя для людей, животныхъ и растений.

Воздухъ въ Ковенской губерніи имѣетъ два противоположныхъ качества, какъ для людей, такъ и для животныхъ и растений, — полезное и вредное.

Общее полезное его качество есть благопріятная умеренность; здѣсь не бываетъ продолжительныхъ засухъ, по причинѣ постояннаго дунущаго приморскаго вѣтра; зимнія стужи кратковременны.

Вредное качество воздуха заключается въ весьма рѣзкихъ противоположныхъ перемѣнахъ, являющихся иногда внезапно по нѣскольку разъ въ

(1) Статя и наблюденія ниже.-пор. Самборскаго.

(2) «Сельское хозяйство Ковенской губерніи», А. Михневича, въ Журн. Сельск. Хоз., № 6, 1858 года.

день: жаръ мгновенно замѣняется холодомъ, снѣгъ дождемъ; весьма продолжительная осень сопровождается частыми дождями, сильными сѣверными и сѣверо-западными вѣтрами. Такъ, въ 1851 году въ гор. Поневежѣ (средина губер.) лѣто стояло жаркое, термометръ въ июлѣ показывалъ до 32° на солнцѣ; а 2-го августъ замѣчена изморозь; послѣ чего сентябрь былъ снова сухъ и теплота доходила до 21° Р. Даже зимою, 17 января, утромъ было морозу 18°, въ полдень осталось всего 2°, а вечеромъ шелъ дождь, — и такъ продолжалось нѣсколько дней (1). Въ 1858 году, въ средней части губерніи, 4-го іюня было 4° тепла, а вочью морозъ, который повторялся три ночи съ ряду, съ такою силою, что утромъ трава бѣлѣла; тогда пострадали хлѣба (2).

Грязь : болота своими постоянными испареніями значительно портятъ воздухъ, что еще замѣтнѣе весною, при быстромъ высыханіи почвы.

Въ этихъ случайностяхъ быстрыхъ перемѣнъ и испареніяхъ, заражающихъ воздухъ, кроются причины болѣзней мѣстнаго населенія и животныхъ.

Вредное вліяніе здѣшняго климата отражается иногда и на произведеніяхъ царства растительнаго. Часто — поздніе утренніе морозы весною, а ранніе осенью, производятъ то, что въ первомъ случаѣ пропадаетъ цвѣтъ растений, а въ послѣднемъ, — погибаютъ огородныя растенія, гречиха, а иногда горохъ. Но всего болѣе вредитъ растительности недостатокъ снѣговъ при сильныхъ морозахъ. Такъ, въ Новоалександровскомъ уѣздѣ, въ 1838 году, въ продолженіи всей зимы, при безпрерывныхъ сильныхъ морозахъ, почти совершенно не было снѣгу, и потому, даже въ концѣ мая и началѣ іюня, нерѣдко открывали въ тѣни замерзшую землю. Не менѣе холода и морозовъ имѣетъ неблагоприятное вліяніе на растительность теплая погода, продолжающаяся иногда до поздней осени; потому что, въ такомъ случаѣ, появляются на озимыхъ всходахъ черви, и совершенно ихъ истребляютъ (3).

Различныя воздушныя явленія.

Въ Ковенской губерніи обращаетъ на себя вниманіе сѣверное сіяніе, являющееся весною (въ февралѣ 1859 г.), лѣтомъ (іюнь 1859 г.) и осенью (въ августѣ 1859 г.).

(1) «Вѣсти. Естеств. Наукъ» 1855 года № 18 стр. 568 изъ «Сельской Лѣтописи» № 79.

(2) Старш. учт. Поневеж. гимназ., О. П. Цытовичъ.

(3) «Сельское хозяйство въ Ковенской губерніи», А. Михневича.

б) Вѣтры: общія свойства; исчисленіе вѣтровъ, направленіе, время, продолжительность, измѣненія, свойства и вліяніе на страну и жителей (*).

По удостовѣренію Гумбольдта (2) въ умѣренномъ поясѣ сѣвернаго полушарія господствуетъ западо-юго-западный вѣтеръ. Наблюденія, произведенныя г. Самборскимъ въ г. Ковно, показали, что здѣсь всего чаще дуетъ вѣтеръ съ запада. Выводы этихъ наблюденій вовсе не противорѣчатъ мнѣнію знаменитаго ученаго; потому во-первыхъ, что въ здѣшнихъ метеорологическихъ журналахъ для означенія направленія вѣтровъ принято не 16, а 8 румбовъ, а во-вторыхъ, что мѣстоположеніе города нѣсколько отклоняетъ дѣйствительное направленіе вѣтра. Большая часть города расположена вдоль р. Нѣмана, текущей (у самаго города) съ востока на западъ, которой возвышенные берега западо-юго-западный вѣтеръ измѣняютъ въ западный.

Изъ 1000 случаевъ, наблюдавшихся ежегодно, были слѣдующіе вѣтры:

Годъ.	С.	С. в.	В.	Ю. в.	Ю.	Ю. з.	З.	С. з.	Безвѣтріе.
1851	43	38	135	81	100	86	232	59	236
1852	108	92	105	57	81	65	265	65	162
1853	62	81	213	113	43	59	221	68	140
1854	68	51	86	95	124	89	273	113	101
1855	89	49	105	135	105	92	176	135	120
1856	79	43	43	175	74	115	257	137	77
Средн. ч.	75	59	115	109	88	84	236	96	138

Средній выводъ изъ наблюденій за шесть лѣтъ представляетъ слѣдующая таблица, въ которой показаны числа и направленія вѣтровъ въ каждомъ отдѣльно мѣсяцѣ.

(*) Статя и пблюденія г. Самборскаго.

(2) Kosmos, T. I, str. 337, Warszawa, г. 1849.

Вѣтры.	С.	С.-в.	В.	Ю.-в.	Ю.	Ю.-з.	З.	С.-з.	Безвѣтріе.
Мѣсяцы.									
Январь.....	1	1	5	7	5	2	3	2	5
Февраль.....	2	1	2	3	3	2	6	3	6
Мартъ.....	4	2	4	2	2	2	6	4	5
Апрѣль.....	3	3	5	2	2	2	8	3	2
Май.....	2	3	5	3	1	1	8	4	4
Июнь.....	2	2	3	1	2	2	9	5	4
Июль.....	3	2	3	2	3	2	9	3	4
Августъ.....	2	2	3	2	1	3	11	3	4
Сентябрь.....	2	2	3	1	2	4	8	3	5
Октябрь.....	2	—	2	5	3	5	7	2	5
Ноябрь.....	2	3	6	6	4	3	3	2	1
Декабрь.....	2	1	2	6	5	3	9	1	2
Зима.....	5	3	9	16	13	7	18	6	13
Весна.....	9	8	14	7	5	5	22	11	11
Лѣто.....	7	6	9	5	6	7	29	11	12
Осень.....	6	5	11	12	9	12	18	7	11
Годъ.....	27	22	43	40	33	31	87	35	47

Таблица эта показываетъ, что въ январѣ и ноябрѣ всего чаще дулъ, вѣтеръ восточный и юго-восточный, въ прочихъ же мѣсяцахъ — западный.

Изъ 100 случаевъ, при одномъ и томъ же вѣтрѣ была слѣдующая погода:

Направленіе вѣтровъ.	Состояніе погоды.			
	Ясно или облачно.	Пере-мѣнно.	Пасмурно.	Дождь или снѣгъ.
Сѣверный.....	43	8	39	10
Сѣверо-восточный.....	33	11	38	18
Восточный.....	53	8	31	8
Юго-восточный.....	46	7	33	14
Южный.....	35	7	41	17
Юго-западный.....	18	6	52	24
Западный.....	39	16	26	19
Сѣверо-западный.....	28	13	42	17

Изъ этой таблицы видно, что восточный вѣтеръ чаще сопровождается погодою ясною, а напротивъ того юго-западный — пасмурною и дождемъ. Этотъ выводъ вполне согласуется съ показанными выше барометрически-

ми румбами, по которымъ мы замѣтили, что восточному вѣтру соответствуетъ самое высшее, а юго-западному самое низкое стояніе барометра.

Въ бѣльшемъ числѣ случаевъ гроза бываетъ при западномъ, градъ при сѣверо-западномъ, а буря при юго-западномъ вѣтрѣ. Среднимъ числомъ гигрометръ показываетъ: 0,79 при восточномъ, 0,81 при сѣверо-восточномъ и юго-восточномъ, 0,84 при сѣверномъ и южномъ, 0,86 при сѣверо-западномъ, 0,87 при западномъ и 0,88 при юго-западномъ вѣтрѣ.

Вѣтры въ Ковенской губерніи бываютъ очень непостоянны. Господствующимъ есть западный, хотя въ январѣ и ноябрѣ чаще дуютъ восточные или юго-восточные. Осенью и зимою число вѣтровъ в. и ю.-в., вмѣстѣ взятыхъ, равно числу вѣтровъ з. и с.-з., весною же и лѣтомъ число послѣднихъ въ два раза больше числа в. и ю.-в. Вообще же изъ 100 случаевъ западный вѣтеръ дуетъ 27 разъ, восточный и юго-восточный по 13-ти разъ каждый, сѣверо-западный 11, южный и юго-западный по 10-ти, сѣверный 9 и сѣверо-восточный 7 разъ. Отъ частой переменны вѣтровъ происходитъ и частое измѣненіе погоды и температуры. Какое на эту послѣднюю имѣетъ вліяніе направленіе вѣтровъ, представляетъ слѣдующая таблица, выведенная изъ наблюденій 4-хъ лѣтъ (съ 1853 по 1857 годъ).

НАПРАВЛЕНІЕ ВѢТРОВЪ.	Средн. температура по Р.		
	Въ январь и февраль.	Въ июль и августъ.	Среднее.
Сѣверный	— 7°, 9	12°, 7	2°, 4
Сѣверо-восточный	— 8, 9	13, 4	2, 5
Восточный	— 7, 2	15, 7	4, 5
Юго-восточный	— 1, 2	16, 3	7, 5
Южный	0, 2	15, 2	7, 7
Юго-западный	— 0, 7	15, 1	7, 2
Западный	— 0, 5	14, 0	6, 5
Сѣверо-западный	— 4, 3	14, 4	5, 0

Изъ этой таблицы усматривается слѣдующее:

1. Въ зимнее время с.-в. вѣтеръ холоднѣе с.; это происходитъ отъ того, что первый изъ нихъ приноситъ къ намъ воздухъ, прикасающійся къ матеріку весьма охлажденному полярными морозами и непрерывному замерзающими водами; на сѣверѣ же зимою, ледянистая равнина океана во многихъ мѣстахъ прорѣзывается щелями и полыньями ⁽¹⁾.

- 1) См. «Физическое Землеустройство, Котлинскаго. С.-Пб. 1853 г., т. III, стр. 75.

2. Въ лѣтнее время в. и ю.-в. вѣтры теплѣе ю.; причина тому та, что на востокъ и юго-востокъ лежитъ обширный материкъ, отъ котораго сильно нагревается воздухъ, заносимый этими вѣтрами.

3. Въ лѣтніе мѣсяцы з. вѣтеръ холоднѣе с.-з.; потому-что на западѣ, въ ближайшемъ разстояніи отъ губерніи находится Балтійское море, которое лѣтомъ охлаждаетъ воздухъ, зимою же воды этого моря, относительно, высшую свою температуру сообщаютъ воздуху и тѣмъ уменьшаютъ его холодъ.

4. Разность температуръ, зависящихъ отъ направленія вѣтровъ, значительно менѣе лѣтомъ ($3^{\circ},6$), чѣмъ зимою ($9^{\circ},1$); это поясняется тѣмъ во-первыхъ, что близость моря, уравниваетъ въ лѣтнее время температуру, и во-вторыхъ, что вообще причины, имѣющія вліяніе на эту послѣднюю, рѣзче обозначаются зимою.

Примѣчаніе. При изложеніи, какое вліяніе имѣетъ направленіе вѣтровъ на температуру, г. Самборскій не упустилъ изъ виду закона *вращенія Дове*, прекрасно изъясненнаго нашимъ ученымъ, академикомъ Ленцомъ ⁽¹⁾; впрочемъ на пространствѣ 10 градусовъ широты къ сѣверу и югу отъ Ковно, которое г. Самборскій принималъ въ соображеніе, едва ли вѣтеръ измѣняетъ свое направленіе болѣе чѣмъ на $\frac{1}{16}$ или на $\frac{1}{19}$ часть, окружности круга.

Изъ 10 случаевъ, среднимъ числомъ, вѣтеръ переходитъ 6 разъ отъ одного своего направленія къ другому, по видимому движенію солнца и 4 раза противъ него. Всего чаще случается, что послѣ безвѣтрія наступаетъ вѣтеръ, котораго направленіе діаметрально противоположно прежнему.

в) Туманы: ихъ время, продолжительность, измѣненія, свойства и вліяніе на страну и жителей.

Продолжительные туманы проявляются въ ноябрѣ, а иногда и въ декабрѣ мѣсяцахъ. Въ 1859 году въ январѣ и февралѣ, послѣ растаянія снѣговъ господствовали густые туманы, ежедневно до 3-хъ часовъ пополудни, когда нѣсколько разсѣвались, а подъ вечеръ въ 6-мъ часу, снова залегали.

Лѣтомъ нерѣдко предъ восходомъ солнца показываются туманы, но они очень скоро разсѣваются.

Вообще, число туманныхъ дней есть наимѣншее сравнительно съ прочимъ состояніемъ погоды въ Ковенской губерніи. По наблюденіямъ г. Самборскаго съ 1851—1856-й годъ, видно, что среднимъ числомъ на каж-

(1) «Физическая Географія», Спб., 1851 г., § 94.

дый годъ приходилось только 6-ть туманныхъ дней, разумѣется такихъ, когда цѣлый день стояла туманная погода.

Но есть мѣста въ Ковенской губерніи, гдѣ постоянно, съ вечера до восхода солнца, подымается туманъ и насквозь пронизывающая сырость, — это болотныя пространства, лѣса и озеристыя части Тельшевскаго и Новоалександровскаго уѣздовъ. Тамъ, не только вечеромъ и ночью, но даже среди жаркаго дня слишкомъ замѣтна разность температуры: на мѣстахъ нагорныхъ сухо и жарко, въ долинахъ же сыро и холодно. Излишняя влажность воздуха и вредное испареніе въ мѣстахъ низменныхъ причиняють осенью и весною лихорадки, весьма упорныя къ излеченію, скорбуть и горячки тифознаго характера и гнилостнаго свойства ⁽¹⁾.

Послѣ жаркаго дня, въ теплый вечеръ, разстилается по низменнымъ мѣстамъ туманъ (по-литовски *рука*). Мѣстные жители отличаютъ въ немъ два вида: ниспадающій на землю, который по ихъ мнѣнію, считается весьма полезнымъ для хлѣба, овощей и плодовъ, и восходящій къ облакамъ — вредный. Впрочемъ, въ озеристомъ краѣ Новоалександровскаго уѣзда туманная сырость ускоряетъ растительность, и оттого подвергаетъ ее раннимъ морозамъ или преждевременной засухѣ. Въ южной части этого уѣзда очень часто являются туманы, но въ 10-ть часовъ утра они разсѣваются.

Мѣста покрытыя лиственнымъ и еловымъ лѣсомъ и въ сухую погоду, по вечерамъ, покрываются легкимъ туманомъ.

г) Влажность воздуха ⁽²⁾.

Изъ предъидущаго извѣстно, что въ Ковенской губерніи къ сухимъ вѣтрамъ принадлежать: восточный и юго-восточный; къ влажнымъ: западный и юго-западный; прочіе, какъ рѣдкіе и посредственно-влажные, можно оставить безъ вниманія. Число вѣтровъ сухихъ относится къ числу влажныхъ, какъ 0,4 : 0,6; средняя влажность первыхъ есть 0,80, послѣднихъ — 0,87; следовательно вообще влажность воздуха въ Ковенской губерніи 0,84 ⁽³⁾.

О влажности воздуха можно еще судить по отношенію числа ясныхъ дней къ числу дней пасмурныхъ и дождливыхъ.

⁽¹⁾ Старш. лекарь Лейбъ-Драгуя. Москов. Его Величества полка надвор. совет. Соловьевъ.

⁽²⁾ Статья и наблюденія инженеръ-поручика Самборскаго.

⁽³⁾ $(0,4 \times 0,80) + (0,6 \times 0,87) = 0,84$.

СОСТОЯНИЕ ПОГОДЫ.	1851	1852	1853	1854	1855	1856	Среднее число дней.
Ясно или облачно.....	117	101	106	123	163	158	128
Переменно.....	66	54	54	49	41	36	50
Пасмурно.....	94	119	129	144	103	85	112
Туманно.....	13	7	3	3	2	9	6
Дождь.....	61	58	50	22	35	50	46
Снегъ.....	14	27	23	24	21	28	23

Изъ этой таблицы выводимъ заключеніе, что въ Ковенской губерніи число ясныхъ или облачныхъ дней вполнину менше числа дней переменныхъ, пасмурныхъ, дождливыхъ и проч.

Виды облаковъ образующихся вслѣдствіе влажности воздуха, были наблюдаемы въ трехъ слѣдующихъ годахъ.

ВИДЫ ОБЛАКОВЪ.	1854	1855	1856	Среднее.
Небо безоблачно.....	36	38	30	35
Перистыя облака (Cirrus).....	13	13	4	10
Перисто-кучевыя (cirro-cumulus).....	1	6	8	5
Кучевыя (cumulus).....	66	81	87	78
Перисто-слоистыя (cirro-stratus).....	30	8	10	16
Слоисто-кучевыя (cumulo-stratus).....	49	53	92	64
Слоистыя (stratus).....	170	166	135	157

Если три послѣдніе вида облаковъ принять за тучи, а прочія за облака; то число дней, въ которыхъ небо было покрыто облаками, и число дней, въ которыхъ небо покрывалось тучами, будетъ въ слѣдующихъ отношеніяхъ: въ 1854 году какъ 48 : 100; въ 1855 какъ 61 : 100, а въ 1856-мъ и среднимъ числомъ какъ 54 : 100.

а) Дожди: обыкновенные ихъ годовые періоды, вліяніе ихъ на разлітіе рѣкъ и страну вообще; бездождіе или засуха ⁽¹⁾.

Обыкновенные годовые періоды дождей бываютъ въ маѣ и ноябрѣ, а иногда въ октябрѣ.

Общіе выводы относительно распредѣленія дождей могутъ быть выра-

⁽¹⁾ Мѣстныхъ наблюденій по этому предмету вовсе не было.

жены слѣдующимъ образомъ. Годичное количество дождевой воды уменьшается отъ запада на востокъ и отъ береговъ морей къ центру материка.

Зимою воды выпадаетъ болѣе на западѣ и въ странахъ приморскихъ, а лѣтомъ, на оборотъ, въ странахъ материковыхъ и болѣе восточныхъ. Въ Россіи наибольшее количество дождей падаетъ по берегамъ Балтійскаго и Чернаго морей.

По таблицѣ сочиненія академ. Веселовскаго, можно имѣть ясное понятіе о распредѣленіи дождя въ прибалтійскихъ странахъ, къ которымъ слѣдуетъ отнести почти всю Ковенскую губернію; тамъ показаны слѣдующіе результаты.

Прибалтійскія страны	Среднее число снѣжныхъ и дождливыхъ дней.				
	Годъ.	Зима.	Весна.	Лѣто.	Осень.
	139,5	34,5	31,0	35,2	38,8
	Среднее количество выпадающей воды въ дюймахъ.				
	21,11	3,63	3,68	7,25	6,55 ⁽¹⁾ .

По наблюденіямъ въ г. Ковно, г. Самборскаго, среднее число дождливыхъ дней 46, втеченіи одного года.

Иногда необыкновенные, по временамъ и количеству, дожди бываютъ причиною ранняго вскрытія рѣкъ; такъ р. Нѣманъ отъ проливныхъ дождей въ 1851 году, вскрылась 23 февраля, а въ 1859—мъ 8 февраля.

Въ 1828 году было наводненіе въ окрестностяхъ г. Понавежа отъ рѣчки *Юсты* (а не отъ Невяжи), которая вытекаетъ изъ болотъ и проходитъ весьма извилисто болотистыя пространства; отъ проливныхъ дождей она произвела своимъ разливомъ наводненіе ⁽²⁾.

Тотъ же характеръ имѣетъ Вилія при гор. Ковно, Юра, Минія — отъ впаденія Саланты, Абеля при Кейданахъ и другія.

Въ 1857 году отъ выпавшихъ въ началѣ декабря сильныхъ дождей, вода прибыла въ рѣкахъ и колодцахъ, значительно убывшая лѣтомъ.

Бездождіе или засуха имѣетъ чрезвычайное вліяніе на воды Ковенской губерніи, какъ это было въ 1858 году: рѣки мелѣютъ, рѣчки и ручьи высыхаютъ, источники и колодцы изсякаютъ; тогда жители многихъ селеній отправляются за нѣскольکو верстъ за водою. Непроходимыя болота отъ безводія дѣлаются доступными.

Въ томъ же году, во время засухи, въ Поневежѣ замѣтно было скопленіе газовъ въ колодцахъ, отъ которыхъ заболѣвали работники очищавшіе колодцы; но брошенный туда пукъ зажженной соломы уничтожалъ вредныя испаренія. По очисткѣ, вода прибывала въ колодцахъ ⁽³⁾.

⁽¹⁾ «О климатѣ Россіи», ак. Веселовскаго, стр. 312.

⁽²⁾ Замѣч. старш. учителя Поневеж. гимназій, О. П. Цытовича.

⁽³⁾ О. П. Цытовичъ.

Въ озеристомъ и гористомъ краѣ Ковенской губерніи (Новоалександровскій, Тельшевскій и часть Вилькомирскаго уѣздовъ), во время засухъ и бездеждія воды было достаточно, а въ озерахъ она вовсе не убывала.

в) Градь: рѣдко или часто бываетъ, дѣйствія его и вліяніе на страну, градобитія.

По изслѣдованіямъ г. А. Н. Егунова ⁽¹⁾, Ковенская губернія принадлежитъ къ разряду губерній Европейской Россіи, въ которыхъ втеченіи десяти лѣтъ на каждыя 100 квадр. миль выпадало отъ 3-хъ до 6-ти градовъ.

Въ Ковенской губерніи втеченіи десятилѣтія (1843 — 1852) общее число градовыхъ случаевъ было 32; изъ этого числа 14 въ маѣ, 11 въ іюнѣ, 6 въ іюлѣ, 1 въ августѣ; вообще на 100 квадр. миль приходилось 4,22 случая.

По количеству градовыхъ случаевъ, втеченіи десяти лѣтъ, уѣзды слѣдуютъ въ такомъ порядкѣ:

Шавельскій	10	градовъ.
Новоалександровскій	8	»
Поневежскій	7	»
Вилькомирскій	6	»
Тельшевскій	4	»
Ковенскій,	2	»
Росіенскій	1	» ⁽²⁾ .

Итакъ, наибольшее число градовъ было въ Шавельскомъ, Новоалександровскомъ и Поневежскомъ уѣздахъ; потому-что эти уѣзды заключаютъ условія необходимыя для образованія града; они болѣе прочихъ закрыты горами отъ порывистыхъ морскихъ вѣтровъ, которыхъ иногда дуетъ въ Курляндіи до сорока пяти въ одинъ день ⁽³⁾; имѣютъ достаточный запасъ влаги въ болотахъ Шавельскаго и Поневежскаго уѣздовъ и озерахъ Новоалександровскаго ⁽⁴⁾.

Напротивъ, хотя Ковенскій и Тельшевскій уѣзды покрыты горами, но мало возвышаются надъ уровнемъ моря, которое умѣряетъ въ этихъ уѣздахъ температуру и, вмѣстѣ съ тѣмъ, открываютъ разгулъ вѣтрамъ.


Росіенскій уѣздъ также подвергается большимъ порывамъ морскихъ вѣтровъ, и заключаетъ излишній запасъ влаги, кроющейся въ его лѣсахъ и болотахъ, подъ вліяніемъ котораго температура понижается, воздухъ дѣ-

(1) «Вѣст. Естеств. Наукъ», 1855 г., № 13. «Статистика градовъ въ Россіи», А. Н. Егунова.

(2) Тамъ же, № 18, стр. 568.

(3) «Вѣстн. Естеств. Наукъ», № 18, 1855 г.

(4) Тамъ же, № 13.



ляется сырой, но не теплый, следовательно препятствующий образованию града (1).

Г. Егуновъ выводитъ заключение (2), что относительно всей Россіи истинно градоноснымъ временемъ могутъ быть названы только мѣсяцы: май, июнь, июль и августъ, а изъ нихъ въ свою очередь *maximum* будетъ на сторонѣ іюня и *minimum* на сторонѣ августа. Въ частности относительно Ковенской губерніи *maximum* градовъ представляетъ май.

На каждую сотню градовыхъ случаевъ Европейской Россіи, приходится въ Ковенской губерніи въ маѣ 43,7, въ іюнѣ 34,4, въ іюль 18,7 и въ августѣ 3,2 (3).

Для показанія дѣйствія и вліянія града на Ковенскую губернію, приведемъ выводы изъ таблицы, составленной г. Егуновымъ для губерній Европейской Россіи (4).

Полагая, что ежегодно засѣвается пахатныхъ земель 1.373.060 десятинъ, приходится: на каждый градовой годъ 2.013 побитыхъ, засѣянныхъ десятинъ, а среднимъ числомъ ежегодно 1.409 десятинъ.

Средняя цѣнность градовыхъ убытковъ слѣдующая:

На каждый градовой годъ	20.842 руб. сереб.
Среднимъ числомъ ежегодно	14.589 „ „
На каждый градъ	4.559 „ „
На каждую десятину	10,36 коп. сер.

ж) Снѣгъ: время выпаденія и таянія его; замерзаніе и вскрытіе рѣкъ, и установленіе окончательнаго зимняго пути.

Время выпаданія и таянія снѣга въ Ковенской губерніи весьма неостоянно; иногда онъ въ обиліи выпадаетъ въ ноябрѣ, и тогда устанавливается зимній путь; въ декабрѣ нерѣдко являются продолжительные дожди, какъ это случилось въ 1858 году, и густые туманы,—тогда исчезаетъ снѣгъ повсемѣстно. Въ другіе годы снѣгъ выпадаетъ въ концѣ декабря и тогда санная дорога устанавливается въ январѣ. Бываютъ и безснѣжныя зимы, съ сильными морозами, напр. въ 1838 году (5).

По наблюденіямъ г. Самборскаго, въ окрестностяхъ г. Ковно (1851—

(1) Тамъ же, № 13.

(2) Вѣстн. Естеств. Наукъ, 1856 г., № 3.

(3) Тамъ же.

(4) «Вѣстн. Естеств. Наукъ», 1856 г., № 25.

(5) «Сельское хозяйство Ковенской губерніи», Михневича.

1856), наименьшее число снежных дней было в 1851 году, 14, а наибольшее в 1856-мъ, 28. Среднимъ числомъ вь году бываетъ 23 снежныхъ дня.

Важною характеристическою чертою мѣстнаго климата и температурь есть среднее время вскрытія рѣкъ и покрытія ихъ льдомъ.

Рѣка Нѣманъ ⁽¹⁾ покрывается льдомъ при средней температурѣ (десяти предшествовавшихъ дней) не выше—2,°4; для вскрытія же Нѣмана нужна средняя температура (10-ти предшествовавшихъ дней) наибольшая при пасмурной погодѣ, — 2°6, а наименьшая при ясной погодѣ и послѣ продолжительной зимы — 1°3.

Слѣдующая таблица показываетъ время (по новому стилю) покрытія и вскрытія Нѣмана у г. Ковно втеченіи семи лѣтъ.

Годы.	Нѣманъ покрылся.				Нѣманъ вскрылся.				Число дней покрытія рѣки льдомъ.
	Предшествовавшаго года.		Январь.	Февраль.	Предш. года.	Февраль.	Мартъ.	Апрель.	
	Ноябрь.	Декабрь.							
1851			13*	24		23	29		74
1852			30*					1 и 2*	63
1853			29*					9	70
1854		3*						2	120
1855		22*						4*	103
1856		2						6 и 7	127
1857	24*		7		8*			1	98
Средн.		31						3	93

Примѣчаніе. 1) Числа со знакомъ (*) показываютъ, что Нѣманъ вскрывался и покрывался вь ночи предшествовавшему дню.

2) Два числа вь одномъ и томъ же году для покрытія или вскрытія означаютъ, что ледъ на рѣкѣ два раза останавливался и трогался.

3) Рѣка Вилія вскрывается обыкновенно нѣсколькими часами, а иногда нѣсколькими сутками позже Нѣмана и покрывается на столько же раньше его.

Въ сочиненіи академика Веселовскаго: «О климатѣ Россіи» Прилож. III, ст. 265, помещена нижеслѣдующая таблица о вскрытіи и замерзаніи р. Нѣмана и Виліи, у г. Ковно, съ 1811—1846 годъ.

(1) Наблюденія и статья ниж. пор. Самборскаго.

Годы.	р. Нѣманъ.			Число дней свободныхъ отъ льда.	р. Вилія.		
	Вскрытіе.	Замерзаніе.			Вскрытіе.	Замерзаніе.	
1811	февраля 24	декабря 20	299	февраля 24	декабря 20		
1812	марта 21	» 8	262	марта 23	» 8		
1813	февраля 11	» 16	308	февраля 11	» 16		
1814	марта 26	» 21	270	марта 26	» 21		
1815	» 18	» 22	279	» 22	» 22		
1816	» 21	ноября 27	251	» 26	ноября 27		
1817	февраля 15	» 23	281	января 30	» 23		
1818	» 23	декабря 15	295	февраля 23	декабря 15		
1819	марта 13	»	—	марта 13	»		
1822	» 18	»	—	»	»		
1823	» 6	»	—	»	»		
1824	апрѣля 4	ноября 14	224	»	»		
1845	марта 31	декабря 25	269	марта 31	декабря 25		
1846	февраля 20	»	—	февраля 18	»		
Средн.	марта 10	декабря 10	275				

Въ январѣ 1859 года растаялъ весь снѣгъ, явились туманы, а потомъ дожди. Отъ теплоты, въ началѣ февраля, начала показываться трава ⁵/₁₇-го февраля сильный с — з вѣтеръ, съ моря, повредилъ ледъ на Нѣманѣ прибылью воды съ низовьевъ рѣки. Ледъ былъ 6 вершковъ толщины, ⁹/₂₀-го февраля случилось необыкновенное явленіе: при морозѣ въ 5⁰, тронулся ледъ въ 8 часовъ утра, съ быстротою, огромными пластами. Вечеромъ, въ 5 часовъ, установленъ былъ трудный перевозъ чрезъ рѣку на яликахъ.

Спустя 20 дней, т. е. 1 (13) марта, въ полдень началъ ломаться ледъ на р. Виліи, а къ вечеру, въ 6 часовъ, двинулся почти сплошною массою, придерживаясь, какъ на Виліи, такъ и по входѣ въ Нѣманъ, правой стороны. На Нѣманѣ, въ тоже время пошелъ небольшой ледъ, вѣроятно изъ разошедшихся ничтожныхъ притоковъ. Суда прибыли въ Ковно изъ Пруссіи въ половинѣ февраля.

з) Времена года: описаніе каждого изъ нихъ.

Зима (декабрь, январь и февраль нов. ст.) не всегда одинакова: средняя температура ея въ одни годы бываетъ —1⁰,1, въ другіе же —5⁰,3; рѣки бываютъ покрыты льдомъ отъ 63 до 127 дней. Вообще, это время года очень непостоянное; нерѣдко случается, что послѣ значительныхъ

морозовъ наступаетъ оттепель, сопровождаемая дождемъ, и обильно выпавшіе, предъ тѣмъ, снѣга растаиваютъ, а послѣ опять возвращаются морозы. Обыкновенно самый холодный мѣсяцъ есть февраль, въ которомъ, однакожь, морозы не бываютъ больше (въ Ковно) — $23^{\circ}\frac{1}{4}$.

Сношенія посредствомъ электромагнитнаго телеграфа показали, что въ одно и тоже мгновеніе, 23 февраля 1855 года, была слѣдующая температура: въ С. Петербургѣ — 30° , въ Кенигсбергѣ и Варшавѣ — 17° , въ Лондонѣ — 2° Р. (См. «Kalendarz wydawany przez obserwatoryum astronomi-skie warszawskie na r. 1857»). Въ Ковно въ этотъ день термометръ показывалъ утромъ — $9^{\circ}\frac{1}{4}$, пополудни — $0^{\circ}\frac{1}{6}$ Р. (¹).

Весна. Въ началѣ марта воздухъ обыкновенно бываетъ сухой и довольно еще холодный, морозы иногда доходятъ до — $15^{\circ}\frac{1}{2}$ Р. Въ этомъ мѣсяцѣ (²), прежде развитія листьевъ расцвѣтаетъ *дафна ягодки* или *волчье лыко* (*Daphne mezereum*).

Настоящая весна начинается въ первыхъ числахъ апрѣля (³). Въ это время рѣки вскрываются, пробивается на лугахъ трава, въ воздухѣ раздается первое пѣніе жаворонка полевого (*Alauda arvensis* L.) и лѣснаго (*A. arborea Gmelin*) (⁴), расцвѣтаетъ самый ранній голубой цвѣтокъ «лазоревыя пролѣски» (*Heratica triloba* Dc), изъ семейства лютиковыхъ (*Ranunculaceae*).

Подъ вліяніемъ ясной и теплой погоды, во второй половинѣ апрѣля и первой мая, деревья распускаются, луга и поля покрываются зеленью. Вторая половина мая болѣею частію холодная, а весь мѣсяцъ обыкновенно дождливъ. Средняя температура весны — 6° Р. (⁵).

Весною, когда всѣ кустарники уже облиствеваютъ, когда благовонный цвѣтъ черемхи (*Prunus padus*), рябины (*Sorbus aucuparia*), черемшы (*Prunus avium*), перемеживается съ свѣжею зеленью орѣшника (*Coryllus avellana*) и верескяда (*Evonymus europaeus et verticosus*), соловьи, любящіе черемховыя чащи, повсемѣстно встрѣчаютъ похитителя восхитительнымъ своимъ пѣніемъ, неумолкающимъ отъ ранней зари до поздняго вечера. Въ эту пору уже доцвѣтаютъ скромные представители семейства лютико-

(¹) Иижск. пор. Самборскій.

(²) Въ 1859 году, по случаю теплой и безснѣжной зимы расцвѣталъ въ началѣ февраля.

(³) Въ Ковенской губерніи у простолюдиновъ начало весны, т. е. встрѣча анста (по-литов. *Stekawimas*) празднуется въ день Благовѣщенія Пресв. Богородицы (*Blowieszczius*, *бловѣ-шіусъ* по-лит.), именно $\frac{25 \text{ марта}}{6 \text{ апрѣля}}$. См. «Litwa pod względem starożytnych zabytkow» przez Ludwika z Pokiewia: Wilno. 1846, str. 217.

(⁴) Въ 1859 году, по случаю ранней весны, слышно было пѣніе этихъ птицъ въ февралѣ.

(⁵) Иижск. пор. Самборскій.

выхъ (Ranunculaceae): лазоревыя продѣски (*Hepatica triloba*), бѣлыя и желтыя анемоны, нѣжный птицемлечникъ (*Ornithogalum luteum*), красивый расть (*Corydalis bulbosa*), душистая фіалка, *Pulmonaria* съ узкими и широкими листьями, *Ficaria ranunculoides* и проч. (1).

По наблюденіямъ г. Самборскаго, въ апрѣлѣ расцвѣтаетъ $\frac{1}{20}$, въ маѣ $\frac{1}{4}$ часть всѣхъ дикорастущихъ (цвѣтковыхъ) растеній.

Лѣто. Начало іюня почти каждый годъ бываетъ довольно холодное, а постоянно теплое время начинается лишь съ половины этого мѣсяца. Частые дожди, приносимые западными и юго-западными вѣтрами, умѣряютъ температуру лѣта, и жары не превосходятъ 27°; средняя же температура лѣта равна 14°, 1 Р. (2).

Когда вѣщій крикъ кукушки объявитъ наступающее лѣто, прибрежные холмы Нѣмана зажелтѣютъ отъ множества цвѣтущаго барбариса, а вся опушка зарослей забѣлѣетъ отъ боярышника (*Crataegus monogyna*) и придорожной иголки (*Rhamnus cathartica*), окаймляющихъ чаще съ подсолнечной стороны. Мало-по-малу весенняя пѣсня прилетныхъ птицъ остановится рѣже отъ семейныхъ заботъ о своихъ дѣтенышахъ; но свиновенный лѣсъ оглашается теперь громкимъ свиномъ иволги, привѣтствующей средину лѣта, самую теплую пору года. Доцвѣтаютъ позднѣйшіе кустарники, какъ Свидина (дерна) (*Cornus sanguinea*); на другихъ (*Viburnum opulus*), образовались уже зеленые плоды. Величественный дубъ одѣтъ въ эту пору изящнѣйшею, свѣжею зеленою. Подъ густою тѣнью деревъ — изобиліе разныхъ мелкихъ цвѣтущихъ растеній. Колокольчики различныхъ породъ, душица (*Origanum vulgare*), чина (*Lathyrus sylvestris*), *Astragalus glycyphyllos*, и многія другія появляются въ эту пору года (3).

По наблюденіямъ г. Самборскаго, въ іюнѣ расцвѣтаетъ $\frac{1}{3}$, въ іюлѣ $\frac{1}{5}$, въ августѣ $\frac{1}{10}$ часть всѣхъ дикорастущихъ растеній.

Осень. Первые заморозы начинаются съ половины сентября, и съ этого времени почти до конца октября часто стоитъ хорошая погода; прочее же время обыкновенно бываетъ пасмурное, дождливое и холодное. Средняя температура осени + 5°, 3 Р. (4).

Примѣчаніе. Мы раздѣлили годъ на времена, обыкновенно принимаемая въ метеорологіи, но мѣстный физическій климатъ представляетъ слѣдующіе періоды для временъ года: зима, — это періодъ времени, въ которомъ рѣки покрыты льдомъ, — продолжается три мѣсяца, и именно съ 1-го

(1) С. О. Полѣвскій.

(2) Инжен.-поруч. Самборскій.

(3) С. О. Полѣвскій.

(4) Инж.-пор. Самборскій.

января по 1 апрѣля; *весна*, — отъ вскрытія рѣкъ до постоянно теплаго времени, или отъ 1-го апрѣля до 15 іюня, — продолжается два съ половиною мѣсяца, *лѣто*, — отъ окончанія весны до первыхъ заморозовъ, или отъ 15 іюня по 15 сентября, — продолжается три мѣсяца; наконецъ, *осень*, — отъ первыхъ заморозовъ до покрытія рѣкъ льдомъ, — періодъ наибольшій, содержащій въ себѣ три съ половиною мѣсяца.

Говоря вообще, ковенскій климатъ болѣе умѣренный, чѣмъ холодный, неустойчивый; при господствующемъ западномъ вѣтрѣ, близость Балтійскаго моря причиняетъ частые дожди, сообщаетъ воздуху сырость, умѣряетъ лѣтніе жары и зимніе морозы. Температура года бываетъ отъ $-4^{\circ},7$ до $+6^{\circ},2$; средняя же изъ шести лѣтъ равна $+5^{\circ},57$ Р.

При всемъ неустойчивствѣ климата, теченіи года, довольно рѣзко обозначаются три періода постоянной, ясной погоды, изъ которыхъ каждый продолжается отъ 7 до 10 дней. Весенній — въ половинѣ или въ концѣ апрѣля. Лѣтній — около половины или въ концѣ іюля, рѣдко въ началѣ августа, а осенній въ концѣ сентября, или иногда въ началѣ октября.

Примѣчаніе. Весенній періодъ иногда замѣняется другимъ, который начинается въ концѣ мая, рѣдко въ половинѣ, иногда же опускается къ первымъ числамъ іюня. Въ нѣкоторые годы оба весенніе періода имѣютъ мѣсто, и тогда годъ содержитъ четыре періода постоянной погоды.

и). Общие выводы о климатѣ; влияние его на здоровье людей, на растительность, на земледѣльческія работы, на пути сообщенія.

Ковенскую губернію, по климату, обыкновенно причисляютъ къ *полосѣ ржи и льна* или *постояннаго альбопашества* ⁽¹⁾. Полоса эта, заключающая пространство отъ 62° до 51° сѣверной широты, отличается тѣмъ, что рожь и ленъ рождаются съ успѣхомъ и составляютъ основаніе сельскаго хозяйства; въ южной ея половинѣ рождаются мѣстами и озимая пшеница, зрѣютъ подъ открытымъ небомъ груши и сливы; сверхъ-того, западная часть полосы гораздо умѣреннѣе восточной. Такъ опредѣляютъ климатъ цѣлой полосы; но этого недостаточно, говоря о климатѣ отдѣльно разсматриваемой губерніи.

Ковенская губернія находится въ сосѣдствѣ съ Балтійскимъ моремъ и его заливами Куришъ-гафъ и Рижскимъ, почему почти при всякомъ направленіи вѣтровъ бываютъ здѣсь дожди: всего чаще при западномъ и юго-западномъ и весьма рѣдко при восточномъ.

⁽¹⁾ «Руководство къ Географіи Россійской Имперіи» Павловскаго. 3 изд., Дерптъ, 1848 г., ч. 1, § 40 и «Руководство Статистики Россіи», Л. Соколовскаго. Сиб. 1855 г., § 46.

Горы по незначительной своей вышине не защищают ее от влияния вѣтровъ. Нерѣдко случается, что при постоянно-теплой погодѣ, въ апрѣлѣ и въ первой половинѣ мая, деревья покрываются листьями, ранніе цвѣтки расцвѣтутъ; но лишь только подуетъ вѣтеръ съ сѣвера, внезапно охлаждается воздухъ на нѣсколько дней. Такъ въ 1851 году, въ концѣ апрѣля термометръ часто показывалъ -16° ; въ началѣ мая стояла тоже теплая погода; но вслѣдствіе сѣверо-восточнаго вѣтра температура до того охладилась, что 14 мая (нов. ст.) цѣлый день шелъ снѣгъ и вечеромъ термометръ понизился до 0° . Въ 1854 году, въ маѣ, жары иногда доходили до 20° ; средняя температура мѣсяца была $12^{\circ} 1$; въ началѣ же іюня подулъ сѣверо-западный вѣтеръ, 5 числа (н. ст.) выпалъ градъ, а 7-го утромъ термометръ показывалъ только $+3^{\frac{1}{2}}$; средняя же температура десяти первыхъ дней того мѣсяца была $+9^{\frac{1}{2}}$. Быстрый переходъ отъ теплой къ холодной погодѣ, случающійся обыкновенно во второй половинѣ мая или въ началѣ іюня, происходитъ отъ таянія на сѣверѣ, въ то время, снѣговъ и льдовъ ⁽¹⁾.

Здѣшній климатъ, подѣ влияніемъ моря, есть болѣе приморскій, чѣмъ континентальный съ преобладающимъ числомъ дней пасмурныхъ надъ ясною погодою. Средняя температура весны и осени мало чѣмъ различается отъ средней температуры цѣлаго года, составляя около $+5^{\frac{1}{2}}$ R. Средняя температура зимы менѣе -4° , а лѣтняя около $+14^{\circ}$, судя по выводамъ, заключеннымъ изъ десятилѣтнихъ наблюденій инженеръ-поручика Самборскаго.

Господствующіе вѣтры въ этой губерніи — западный, восточный и юго-восточный, изъ которыхъ послѣдніе приносятъ ведро и холодъ въ зимнюю пору, а западный и юго-западный сопровождаются ненастною погодою. Жаръ на солнцѣ лѣтомъ доходитъ до $+26^{\circ}$ R., въ іюль, а иной годъ прежде или послѣ этого мѣсяца; наибольшій холодъ въ исходѣ января, иногда въ февралѣ или даже въ мартѣ мѣсяцахъ, рѣдко превышаетъ -15° R.; такъ-что осцилляція термометра или крайніе предѣлы повышенія и пониженія ртути, могутъ составить въ сложности 30° разности максимумъ тепла и максимумъ холода; но это почти никогда въ одинъ и тотъ же годъ не случается ⁽²⁾.

Сличая термометрическія наблюденія, посредствомъ которыхъ достигается познаніе средней температуры года и временъ его на различныхъ

⁽¹⁾ Статья инженеръ-пор. Самборскаго.

⁽²⁾ С. О. Полъвскій.

Изъ метеорологическихъ таблицъ, хранившихся въ Ковенской гимназій, хотя неполныхъ, видно было, что съ 1823 до 1843 г. температура не превышала $+26^{\circ}$ R. и не была ниже -27° R. эта послѣдняя была 26 января 1823 года.

пунктахъ земнаго шара, мы находимъ много странъ, сходныхъ между собою въ этомъ отношеніи. Гумбольдтъ первый обратилъ вниманіе на этотъ предметъ: всѣ мѣста земной поверхности, имѣющія одинаковую среднюю температуру года, онъ соединилъ между собою линіями и назвалъ ихъ *изотермами* (равно теплыми); соединяя такимъ же образомъ мѣста, имѣющія одинаковую среднюю лѣтнюю или зимнюю температуры, получилъ *изотеры* (равно жаркія) и *изохимены* (равно холодныя). Такая метода признается теперь наилучшею для обозначенія температуръ мѣстности. Въ Россіи линіи равной температуры года, изотермы, идутъ не параллельно градусамъ широты, а склоняются отъ сѣверо-запада къ юго-востоку; такъ-что ливій годовой средней температуры понижается по мѣрѣ того, какъ идти съ запада на востокъ. Также, замѣчательно направленіе изотеръ и изохименъ. Тогда какъ послѣднія изгибаются отъ сѣверо-запада на юго-востокъ гораздо круче, чѣмъ изотермическія линіи, изотеры поднимаются отъ юго-запада на сѣверо-востокъ. Отъ этого происходитъ, что въ Россіи, чѣмъ далѣе идти къ одной широтѣ съ запада на востокъ, тѣмъ зима становится суровѣе, а лѣто жарче, разность между средними температурами этихъ временъ года становится значительнѣе (1).

Ковенская губернія лежитъ между *изотермами* $+13\frac{1}{2}^{\circ}$ на сѣверѣ и $+14\frac{1}{4}^{\circ}$ на югѣ, и между *изохименами* $-4\frac{3}{4}^{\circ}$ на сѣверо-востоцкѣ и -3° на юго-западѣ (2). Другими словами, для мѣстъ, лежащихъ въ Ковенской губерніи, крайніе предѣлы средней температуры лѣта $+13\frac{1}{2}^{\circ}$ и $+14\frac{1}{4}^{\circ}$; предѣлы же средней температуры зимы $-4\frac{3}{4}^{\circ}$ и -3° P., предполагая среднія температуры каждаго мѣста, выведенныя изъ наблюденій многихъ лѣтъ.

Въ Ковенской губерніи изотеры мало отклоняются отъ параллельныхъ круговъ, изгибаясь къ югу въ западной и къ сѣверу въ восточной ея половинѣ. Изохимены идутъ съ юго-востока къ сѣверо-западу, пересѣкаясь съ параллелями подъ угломъ 55° .

Ковенская губернія находится между изотермами $+4\frac{1}{4}^{\circ}$ на сѣверо-востоцкѣ и $+5\frac{1}{2}^{\circ}$ на юго-западѣ, которыя имѣютъ направленіе подобное изохименамъ и пересѣкаютъ параллели подъ угломъ 45° .

Изъ вышеизложеннаго съ достаточною точностію можно заключить, 1) что всѣ мѣста, лежація на линіи (среднемъ изотерѣ губерніи), проведенной чрезъ Ново-Мѣсто (Россіенскаго уѣзда), Цытовяны, Бейсаголу, г. Цоневежъ, Комай и Сувекъ, — имѣютъ среднюю температуру лѣта одинаковую, и именно $+13\frac{3}{4}$; 2) что, само собою разумѣется, къ сѣверу отъ

(1) Журн. Минист. Народ. Просвѣщ. 1857 г. ч., ХСVI (ноябрь).

(2) По картѣ сѣвернаго полушарія Дове въ «Klimatologische Beiträge» von H. W. Dove. Erster Theil. Berlin. 1857.

этой линии бываете холоднѣе, къ югу — теплѣе; 3) что города Россіены и Новоалександровскъ имѣютъ среднюю температуру лѣта одинаковую; 4) что относительно прочихъ мѣстъ губерніи, средняя температура въ г. Ковно, а еще болѣе въ м. Румшинкахъ, есть самая высокая; 5) что всѣ мѣста, лежащія на линіи (среднемъ изохименѣ губерніи), проведенной чрезъ Явтмалке (восточнѣе м. Окмяны, Шавельск. уѣз.), Клованы, г. Поневежь, Коварскъ и Больняки, имѣютъ среднюю температуру зимы одинаковую и именно — $3^{\circ},9$; 6) что зимою, къ сѣверо-востоку отъ этой линіи, стужа больше нежели къ юго-западу отъ нее; 7) что г. г. Шавли и Вилькомирь имѣютъ среднюю температуру зимы одинаковую, и въ такомъ же отношеніи находятся между собою г. г. Россіены и Ковно; 8) что изъ всѣхъ мѣстъ губерніи самая большая стужа можетъ быть въ м. Чернево (въ юго-восточной оконечности Новоалександровскаго уѣзда); 9) что всѣ мѣста, лежащія на линіи (среднемъ изотермѣ губерніи), проведенной чрезъ Ляцковъ, Окмяны, Грузде, Розалинъ, г. Поневежь и Ованту, имѣютъ среднюю температуру года одинаковую, почти $+ 5^{\circ}$; наконецъ, 10) что средняя температура года уменьшается съ удаленіемъ мѣста отъ этой линіи на сѣверо-востокъ, и наоборотъ, увеличивается съ удаленіемъ мѣста на юго-западъ ⁽¹⁾.

По сравненію съ климатомъ Харькова, подъ 50° с. ш., средніе выводы температуры годичной и за каждое время года порознь почти тождественны съ ковенскими, за исключеніемъ зимы, показываемой нѣсколько суровѣе, въ $- 5^{\circ}$ Р. ⁽²⁾.

Что же касается до растительности и времени созрѣванія плодовъ, между Ковномъ и Харьковомъ оказывается значительная разница. Въ Харьковѣ, — пишетъ г. Лапшинъ, — не дозрѣваетъ на вольномъ воздухѣ виноградъ, выдерживающій въ Кіевѣ, подъ одинаковою широтою. Напротивъ-того, землянику зрѣлую продаютъ въ Харьковѣ уже съ половины мая, тогда какъ въ Ковно она поспѣваетъ не ранѣе 15-го іюня, а въ Ригѣ и Кеммернѣ послѣ 20-го того же мѣсяца; между-тѣмъ какъ виноградъ въ при-нѣманской части Ковенской губерніи и въ Ригѣ выдерживаетъ подъ открытымъ небомъ, съ прикрытіемъ зимою, и въ благопріятные годы, какъ случилось въ жаркое лѣто 1858. года, приноситъ совершенно зрѣлыя ягоды. Чему приписать эти повидимому противорѣчащія себѣ странности? Если средняя температура харьковской весны не выше ковенской, то какимъ-образомъ весенніе плоды въ Харьковѣ могутъ цѣлымъ мѣсяцемъ предвартъ пору ковенскихъ тѣхъ же плодовъ? Или температура почвы

⁽¹⁾ Статья инженер.-пор. Самборскаго.

⁽²⁾ «О климатѣ Харьковской губерніи» В. Лапшинъ въ Журн. Мин. Внутр. Дѣлъ 1855 г. № 9.

харьковской умѣреннѣе чѣмъ въ Ковно и въ Ригѣ, оказывая большее вліяніе на плоды приземистые и ранніе, а меньше на тѣ,—какъ виноградъ,—которые дозрѣваютъ подѣ вліяніемъ температуры атмосферной, въ большемъ отдаленіи отъ почвы и въ позднѣйшую пору года? Но въ такомъ случаѣ, зимѣ харьковской слѣдовало бытъ мягче ковенской, а лѣту въ Ригѣ жарче харьковскаго, чего нельзя допустить по климатическимъ выводамъ объ относительныхъ температурахъ мѣстъ и по самому ихъ географическому положенію.

По словамъ г. Лашина, рѣвки въ Харьковѣ обыкновенно вскрываются въ половинѣ апрѣля, но въ «Матеріалахъ для статистики», изд. 1839, подѣ описаніемъ Харьковской губерніи, за 1836 годъ, т. I, стр. 141, вскрытіе рѣвки этой губерніи означено въ половинѣ марта, когда цвѣтутъ въ лѣсахъ сонъ-трава (*Anemone pulsatilla?*) и пролѣски (*Hepatica triloba*). Въ половинѣ апрѣля, говорится тамъ же, цвѣтутъ въ Харьковской губерніи груши, вишни и яблони, чего никогда не бываетъ въ Ковенской, гдѣ рѣвки обыкновенно вскрываются около 25 марта и фруктовые деревья начинаютъ цвѣсти не ранѣе 10-го (1), а процвѣтають, обыкновенно, между 15 и 20 числами мѣсяца мая; т. е. почти цѣлымъ мѣсяцемъ позже, чѣмъ въ Харьковѣ.

Кукуруза (*Zea Mays*), весьма распространенная въ Харьковской и Каменецъ-Подольской губерніяхъ, разводится здѣсь не въ большомъ количествѣ по огородамъ, и притомъ въ закрытыхъ отъ вѣтровъ мѣстностяхъ, какъ напр. въ глубокой долинѣ нѣманской; потому-что въ другихъ мѣстахъ она рѣдкій годъ дозрѣваетъ.

Всѣ эти факты янѣе климатологическихъ чиселъ выражаютъ разницу между климатами Ковенской и Харьковской губерній (2).

Плодовые деревья воздѣлываются въ Ковенской губерніи съ желаемымъ успѣхомъ; однако требуютъ особенныхъ стараній садовника; подѣ каждое дерево необходимо подсыпаться, на значительную глубину растительной земли, а молодые деревья, во время зимы, защищать отъ стужи. Хотя морозы не бываютъ здѣсь болѣе 26°; но частые и быстрые переходы отъ стужи къ оттепели и на оборотъ, весьма вредно дѣйствуютъ на плодовые деревья, по этой самой причинѣ много изъ нихъ пострадало въ двѣ зимы: на 1855 и 1856 годы, изъ которыхъ первой средняя температура была — 5¹/₄°, а второй — 3³/₄° P. (3).

(1) Въ 1859 году зацвѣла 1-го мая.

(2) Статя С. О. Полѣскаго.

(3) Инжен. пор. Самборскій.

сводстворала въ 1848, 1852, 1853, 1854, 1855 и 1856 годах; преимущественно въ г. г. Ковно, Вилькомиръ, Новоалександровскъ; Поневежъ; Шавляхъ и въ иныхъ уездахъ. Иногда появлялся парубкуль, образовывавшійся при удавленіи за пораженіемъ этою болѣзнію скотомъ.

Осенью, съ сентября по декабрь, продолжались существовавшія лѣтомъ болѣзни, съ ихъ послѣдствіями, какъ-то затвердѣнія печени и селезенки; а также нѣкоторые тифозныя горячки; дѣйствуя омерзительно, они рѣдко доходили до эпидеміи.

Итакъ, постоянною болѣзнію Ковенской губерніи можно признать перемежающуюся лихорадку (*febris intermittens*), потому что она болѣе десяти лѣтъ во всякое время свирѣпствуетъ на большихъ массахъ народонаселенія.

Къ эндемическимъ болѣзнямъ, господствовавшимъ въ теченіи десятилѣтій (съ 1848 — 1857), принадлежатъ холера, поносъ (*dysenteria*), а иногда тифъ (1).

Причиною появленія лихорадокъ и горячекъ тифознаго характера и гиплостнаго свойства, должно полагать излишнюю влажность воздуха; частыя рѣзкія перемены температуры и вредное вліяніе перерей въ мѣстахъ низменныхъ.

Здѣшнія лихорадки весьма упорны къ излеченію; постоянно склонны къ возвратамъ, къ образованію завазовъ и переходу этихъ послѣднихъ въ гидремію и даже оамыя водянки.

Воспаленіемъ внутреннѣхъ органовъ подвергаются почти исключительно живущіе на мѣстахъ гористыхъ, гдѣ атмосферный воздухъ иногда бываетъ чрезвычайно сухъ и вредность его усиливается рѣзкими вѣтрами, ничѣмъ не преграждаемыми на мѣстности открытой и возвышенной.

Ревматическія и артритическія страданія составляютъ, здѣсь, явленіе весьма частое.

Вещерическое худосочіе въ большей части Ковенской губерніи составляетъ истинную кару, какъ потому, что оно здѣсь развито въ весьма сильной степени и передается наслѣдственно отъ родителей къ дѣтямъ; такъ и, въ-особенность, по чрезвычайной упорности его къ радикальному излеченію.

Колтунное худосочіе составляетъ прямую принадлежность этого края.

Всего же болѣе нездоровость нѣкоторыхъ мѣстностей и климата выражается въ болѣзняхъ наружныхъ, накожныхъ и глазныхъ. Язвы, раны и даже простыя вередя нагнаиваются и заживаютъ медленно и упорно. Страданія кожи проявляются всего болѣе подъ видомъ разнообразныхъ сы-

(1) По свид. Ковенск. Врачебн. Управы.

пей, чаще линейный, а также подъ формой различных перерождений кожи, происходя, конечно, отъ художествъ (1).

Падучая болѣзнь, называемая здѣшними жителями, ревматизмомъ Св. Валента, весьма часто явление; тѣмъ она отличается, что передается наследственно (2).

Весьма замѣчательны здѣсь (въ-особенности въ Тельшевскомъ и Росоіемскомъ уѣздахъ, по литовско-прусской границѣ) глазныя пораженія. Начинаясь обыкновенно весной простымъ катарральнымъ воспаленіемъ, онѣ весьма быстро переходятъ въ гнойничивое и, несмотря на самый дѣятельный способъ леченія, нередко оканчиваются или пороками зрѣнія, или совершенною его потерей.

Трудно въ другомъ краѣ встрѣтить столько увѣчныхъ глазами, какъ здѣсь, что впрочемъ не зависитъ отъ небрежности больныхъ, а единственно отъ злокачественности глазныхъ воспаленій и упорности ихъ къ излеченію (3).

Золотуха также поражаетъ не малое число людей, особенно въ дѣтскомъ возрастѣ.

Легочная чахотка распространена значительно, и исходъ ея бываетъ всегда смертельный, преимущественно для прибывающихъ. Это заключеніе основывается на значительной смертности отъ этой болѣзни, бывшей втеченіи двухъ лѣтъ въ полковомъ лазаретѣ лейбъ-гусарскаго павлоградскаго Его Величества полка, квартирующаго въ г. Ковно и уѣздѣ. $\frac{3}{4}$ больныхъ сдѣлалась ея жертвою и $\frac{1}{4}$ увольняемыхъ изъ полка по неспособности, была одержима чахоткою въ разной степени.

О чесоткѣ можно сказать тоже самое, что о ожогахъ. Она происходитъ отъ неопрятности и нечистоты жителей, особенно Евреевъ, и распространена повсюду (4).

Дѣтскія эпидеміи въ Ковенской губерніи обыкновенны: гриппъ, крупъ, скарлатина, оспа и корь существуютъ почти безвыходно,—смыляясь одна другою (5).

Несмотря на разнообразіе и силу исчисленныхъ болѣзней, посѣщающихъ Ковенскую губернію, нельзя однако указать въ ней ни одного пункта безусловно вреднаго для мѣстныхъ жителей, или даже для временно прибывающихъ.

(1) Описаніе болѣзни старш. лекаря лейбъ-драгун. моск. Е. В. полка, и. с. Соловьева.

(2) Замѣчаніе старш. лекаря лейбъ-гусар. павлогр. Е. В. полка кол. сов. Чайчинскаго.

(3) По свид. старш. г. Соловьева.

(4) Младш. лекарь лейбъ-гусар. павлоград. Его Величества полка титул. сов. Кабановъ.

(5) Надв. Сов. Соловьевъ.

Иногда вредными для жителей полагають *м. Биржи* и деревню *Рымгу-мы*, Поневежскаго уѣзда, помѣщика гр. Тышкевича, по расположенію ихъ при Биржанскомъ озерѣ, поросшемъ ситонникомъ и прѣмъ. Болотистыя берега этого озера, во время сухаго и жаркаго лѣта, высыхая, производятъ вредныя испаренія, отъ которыхъ зараждаются перемежающіяся лихорадки, болѣе злокачественнаго свойства, нежели въ другихъ частяхъ уѣзда. Онѣ оставляютъ по себѣ на долгое время болѣзненные послѣдствія съ частыми возвратами. Эти лихорадки поражаютъ болѣе вновь прибывающихъ, нежели туземцевъ ⁽¹⁾.

Въ Шавельскомъ уѣздѣ вредны для жителей и скота болотистыя, низменные, безъ проточной воды, мѣста: въ Груздевскомъ и Шакиновскомъ приходахъ, особенно въ груздевской экономіи помѣщ. Нарышкина и въ принадлежащихъ къ ней фольваркамъ: Вербуны, Медседы, Пауперы, Гавенайце, Монюше, Пиктуйже, Юдзе, Бержаны, Аугуце, съ принадлежащими къ нимъ деревнями. Тамъ мѣстные жители болѣютъ колтуномъ, лихорадкою, тифозною горячкою, а скотъ, иногда, поражается сибирскою язвою (*Carbunculus*).

Также болотистыя приходы: Крупевскій, Векшнянскій, Окмянскій, отчасти Радзивиллянскій и Шавельскій; въ двухъ послѣднихъ лежитъ болото *Тигруле*. Падежъ скота бываетъ иногда въ лѣтнее время, отъ чрезвычайной жары, засухи и недостатка воды, а въ дождливое время отъ сырости; при этихъ двухъ условіяхъ развивается сибирская язва.

Недостатокъ воды и дурное ея качество испытываются въ окрестностяхъ *м. Янишекъ* Шавельскаго уѣзда, а также въ г. Россіены и нѣкоторыхъ мѣстахъ этого уѣзда.

Впрочемъ, Шавельскій уѣздъ считается старожилами здоровымъ, за исключеніемъ однакожъ трехъ вышеупомянутыхъ приходовъ: Груздевскаго, Шакиновскаго и Крупевскаго ⁽²⁾.

По границѣ съ королевствомъ Пруссіею, въ области Мемеля (нижняя часть Нѣмана) мѣстность устлана болотами, поражающими лихорадки, цыngu и глазныя болѣзни.

⁽¹⁾ Ковенск. Губернск. Врачеб. Управа.

⁽²⁾ По свид. старшаго лекаря лейбъ-драгун. псковскаго Ея Величества полка надвор. сов. Малюнскаго.

7) ЕСТЕСТВЕННЫЯ ПРОИЗВЕДЕНІЯ.

А) ОБОЗРѢНІЕ МѢСТНЫХЪ РАСТЕНІЙ ⁽¹⁾.

Флора Ковенской губерніи, судя по ея географическому положенію между 54° 49' и 56° 25' 55" сѣверной широты, состоитъ изъ растений свойственныхъ средней полосѣ Европейской Россіи, примѣрно отъ Москвы до Курска, распространенныхъ. По сравненію съ флорами западной Европы, должно полагать ея въ ближайшемъ свойствѣ съ флорою Пруссіи и вообще сѣверной половины Германіи.

Господствующія естественныя семейства такой флоры, какъ и вообще средне-европейской, суть: *Злаки* (Gramineæ), *Лютиковыя* (Ranunculaceæ), *Крестоцвѣтныя* (Cruciferae), *Губастыя* (Labiatae), *Зонтичныя* (Umbelliferae) и *Мотыльковыя* (Papilionaceæ); и изъ древесныхъ *хвойныя* или *шишковородныя* (Strobiliaceæ или Coniferae). Прочія семейства числомъ около 60-ти, составляютъ какъ-бы дополненіе означенныхъ, и между этими первенствуетъ семейство *Сложноцвѣтновъ* (Compositae, Singenesiae L.), составляющихъ XIX классъ Линнеевой системы, замѣчательныхъ между прочимъ и тѣмъ, что по большей части цвѣтутъ они подъ исходъ лѣта до осени. Вѣроятно, приблизительное число *родовъ* (Genera plantarum) *Явноцвѣтныя* (Phanogamae, mono et dicotyledones), этой флоры, можетъ простираться до 500, а число *породъ* (species), тоже приблизительное, не больше 1200, судя по числу тѣхъ и другихъ, находящихся въ изданныхъ профессоромъ Лорекомъ изображеніяхъ растений *Прусской флоры* (Flora Prussica in Abbildungen von Profess. C. G. Lorek. Königsberg 1848, 3-te Ausgabe). Со включеніемъ растений, воздѣлываемыхъ на поляхъ, и вообще искусственно разводимыхъ въ садахъ и оранжереяхъ, явноцвѣтныя могутъ представить большее число родовъ и породъ, какъ должно заключать по спискамъ въ преискурантахъ садовниковъ тильзитскихъ, виленскихъ и рижскихъ, и по описаніямъ садовыхъ, огородныхъ и оранжерейныхъ растений, находящихся въ сочиненіяхъ польскихъ ботаниковъ, напр. Струмилы (Ogrody roślinne, czyli zbiór wiadomości o rozmnożaniu i pielęgowaniu drzew owocowych etc. przez J. Strumiłę, Wilno, 1834); Ст. Водзицкаго (O hodowaniu, użytku i poznawaniu, drzew, krzewow i ziół celniejszych, przez Stan. Wodzickiego. Krakow, 1824—28) и другихъ ⁽²⁾.

(1) Вся статья составлена С. Ф. Полевскимъ; по собственнымъ его многолѣтнимъ наблюденіямъ. Измѣненія заключались въ примѣненіи къ программѣ, а на дополненія будутъ приведены особыя цитаты.

(2) Струмилы (Сѣверные сады, для собранія свѣдѣній о разведеніи и возвращеніи фруктовыхъ деревъ и т. п. чрезъ Я. Струмило. Вильно, 1834); Ст. Водзицкаго (О разведеніи, пользѣ и познаніи деревъ, кустовъ и травъ, сост. Ст. Водзицкимъ. Краковъ. 1824—28).

а) Описание воздѣлываемыхъ въ краю растений: злачныхъ, корневыхъ, огородныхъ, садовыхъ, насалистыхъ, воложистыхъ, аптекарскихъ (1).

Злачные растенія.

Въ Ковенской губерніи воздѣлываются слѣдующія *злачные* растенія или *пшяныя* злаки:

Овесь обыкновенный (*Avena sativa*), съ разностями: (1 *овесь венгерскій* (*A. orientalis*, (по-литовски *Авижасъ*, *Awizas*, по-польски *Owies węgierski*) съ высокимъ стеблемъ, ямьющимъ сѣмена, висящія на одной сторонѣ, неразвѣтвленныя, какъ у предъидущаго. Онъ доставляетъ болѣе соломы для корма, но менѣе умомота. 2) *Овесь чернѣй* (*A. pigra*), или остистый, съ черными или темно-красными сѣменами, которыми представляются какъ-бы живыми, отъ непрерывнаго движенія, происходящаго чрезъ задѣваніе между собою остій (2).

Ячмень (*Hordeum vulgare*), съ разностію *H. distichon et hexastichon*. Первую изъ этихъ разностей называютъ по-польски *Jeźmień angielski czyli brunświcki i niebieski*, послѣдній *Jeźmień zimowy* (упомин. у *Ваги*) (3).

Греча, *Грука*, *Нгесзка* (у *Ваги*) (*Polygonum Fugorugum*, по-литовски *Gri-kiej—грякѣй*) и *Кырликъ* (*Polygonum tataricum*, упомин. у *Ваги*).

Рожь (*Secale cereale*, по-литовски *Rugiej—ругѣй*), различается только отъ посѣва на *озимую* и *яровую*, или лѣтнюю. Такъ называемое, *Żyto egipskie*, есть сортъ ржи обыкновенной, *кустистой* (*Żyto krzewiste*). (*Вага*).

Пшеница (*Triticum vulgare*, по-литовски *Kwieczey—квѣчей*) которой разность *Tr. polonicum*, называемая и *Żyтом* *astrachańskim, chińskim*. Лучшій родъ озимой пшеницы, въ Ковенской губерніи называется «*Сандомирка*», получаемая изъ Царства Польскаго; она отличается крупностію зеренъ; но скоро перерождается въ обыкновенную, а потому сѣмена ее очень часто наново выписываются (4).

Полба (*Triticum spella*), называемая обыкновенно *Orkisz*, хотя нѣкоторые подъ этимъ именемъ разумѣютъ иногда и ячмень безостный (у *Ваги*).

Просо (*Panicum miliaceum*, по-литовски *Soros—соросъ*) встрѣчается одичалымъ по огородамъ при Неманѣ, но на поляхъ не сѣютъ его во всей Ковенской губерніи; въ Гродненской же оно сѣется двухъ сортовъ — бѣлое и красное.

(1) Статья С. О. Поляскаго.

(2) Помѣщ. Ковенск. уѣзда Яновскій.

(3) «Flora polonica phanerogama», *Jacobo Waga*. Warszawa, 1848 г. (Флора польская явощвѣтныхъ *Я. Вага*.)

(4) Помѣщ. Яновскій.

Горосъ (*Pisum sativum*, по-литовски *Žirniej* — жирной) разводятся съ успѣхомъ *блѣный, сѣрый* и *скороспѣлку*. *Блѣный* — закупаются Евреями въ бѣльшемъ количествѣ. Изъ *скороспѣлки* — готовится мука для работниковъ, въ особенности въ случаѣ неурожая хлѣба ⁽¹⁾.

Чечевица (*Ervum Lens*, по-литовски *Lajsiej* — лайсѣй) тоже разводится съ успѣхомъ.

Бобы, обыкновенные и большіе (*Vicia faba*, по-лит. *Pupas*), весьма распространены и составляютъ въ экономіи помѣщиковъ подспорье хлѣбу для рабочаго народа, какъ пшенная крупа въ южныхъ губерніяхъ. При продажѣ, за большіе бобы платятъ гораздо большую цѣну; они употребляются также на соленье.

Кормовыя растенія.

Кормовыя травы (По нѣмец. — *Futtergräser*) составляютъ переходъ отъ воздѣлываемыхъ къ дикорастущимъ.

За границу важнѣйшими изъ посѣвныхъ злаковъ считаются: *Эспарсета* (*Onobrychis sativa*, *Hedysarum Onobrychis*), *Райграсъ* англійскій (*Lolium perenne*) и французскій (*Arrhenatherum avenaceum* или *elatius*, *Avena elatior* L.), разныя породы *Люцерны* (*Medicago sativa*, *falcata*), *Фіоринъ-трава* (*Agrostis vulgaris* и др. виды), *Лисохвостъ луговой* (*Alopecurus pratensis*) и проч. Но въ здѣшнемъ краѣ, въ экономіяхъ, гдѣ трехпольная система замѣнена плодоперемѣнною, закупаютъ для корма скота только растенія: *Клеверъ* (*Trifolium pratense*) подъ названіемъ *Коницзуну*; *Аржанецъ* или *Тимовееву-траву* (*Phleum pratense*), *Трава S. Тумотеуза* и *Кормовой горошекъ* (*Vicia sativa*), *Вука*, *Люцерна*, иначе *Медунка* или *Лѣчуха*, *Эспарсета*, иначе *Ослянка* и *Пѣтушій Гребешокъ* и *Райграсъ*, иначе *Костеръ* или *Овесець*.

Огородныя растенія (2).

Огородныя или *кухонныя* растенія (*Plantae oleraceae*) воздѣлываются въ Ковенской губерніи слѣдующія:

Картофель (*Solanum tuberosum*, по-литовски *Bulbes* или *Roputes*), какъ главное подспорье хлѣбу, и употребляемая въ большомъ количествѣ для приготовленія водки, воздѣлывается повсемѣстно не только въ огородахъ, но и на поляхъ. Въ случаѣ порчи или неурожая картофеля, цѣны на хлѣбъ также дорожаютъ.

Свекла (*Beta cicla*, по-литов. *Вугокај*), обыкновенно называемая *бураками*, въ большомъ употребленіи на такъ-наз. *Warszka*, родъ оугу.

(1) Помѣщ. Яновскій.

(2) Статья Польскаго.

Рьдиха (*Raphanus sativa*).

Пастернак (*Pastinaca sativa*).

Капуста (*Brassica oleracea*, по-литов. *Kopūstoj*), у крестьянъ только простая или кочанная; но у помѣщиковъ и въ городѣ разводятъ и другія породы, какъ-то: *цѣлтику* (*Kalafor, Blumenkohl*) и *брокву* (*Braunkohl*), *кудрявую* (*Br. Sabellia*), *Савойскую* (*Br. bullata* или *crispa*), называется также *Караста волошка* и друг.: *Брюква* (*Brassica Napobrassica* и *Br. gongylodes*), по здѣшнему *Врукисю* и *Galagera*.

Турнепосъ (*Br. Rapa Turneps*); у помѣщиковъ подъ названіемъ *Rutabaga*, разводится изрѣдка на поляхъ для корма скота.

Рпа (*Br. rapa esculenta, Rapa sativa*), кажется не разводится. Замѣною ей служитъ здѣсь брюква.

Дыни (*Cucurbitis Melo*). *Тыквы* (*Cucurbita Pepo*). *Арбузы* (*Cucurbita Citrullus*). *Артишоки* (*Cynara Scolymus*). *Стручковый перецъ* (*Capsicum annuum*), красный и желтый.

Тминъ душистый (*Carum carvi*), *Kmin rozpodytu*.

Лукъ обыкновенный (*Allium Cera, Cebula*).

Порей (*Allium porrum*), *Por*.

Чеснокъ (*Allium sativum*), *Czosnek*.

Лукъ съянецъ (*Allium schoenoprasum*), *Szczypior*.

Шарлотка (*Allium ascalonicum*), *Szarlotka*.

Морковь (*Daucus carota*), польск. *Morchew*, литов. *Morkwas*.

Укропъ (*Anethum graveolens*), Корп., *Koper*.

Фенхель (*Anethum foeniculum*).

Сельдереи (*Apidm dulce* или *graveolens*), *Seler*.

Петрушка (*Ap. Petrosilenum*), *Pietruszka*.

Пастернак (*Pastinaca sativa*), *Pasternak zwyczajny*.

Анисъ (*Pimpinella Anisum*), *Anyz*, только у садовниковъ.

Кервель луковичный (*Chaetophyllum buffosum*), *Trybulka*.

Кервель (*Scandix cerefolium*).

Кишинецъ (*Coriandrum sativum*), *Colendra*, понадается рѣдко въ огородахъ.

Горохъ садовый (*Pisum sativum*), *Groch swojski*.

Фасоль (*Phaseolus communis*), *Fasola*.

Бобы (*Faba vulgaris*), *Bob*.

Огурцы (*Cucumis sativus*), *Ogúrki*.

Кукуруза (*Zea Mays*), *Kukuruza*, встрѣчается рѣдко въ огородахъ.

Салатъ-Латукъ (*Lactuca sativa*), *Salata*.

Шпинатъ (*Spinacia oleracea*), *Szpinak*, у садовниковъ.

Спаржа (*Asparagus offic.*) въ парникахъ.

Подсолнечник (*Helianthus annuus*), *Słonecznik roczny*.

Въ садахъ Ковенской губерніи воздѣлываются слѣдующія виды и разновидности плодовыхъ деревъ.

Яблоня (*Malus vulgaris, communis*), обыкновенные сорта: ренеты, астраханскія (*Ойвпе*), *Aporty, Cytrynowki, Zajęcze główki* (назв.польскія) и другіе.

Груша (*Pyrus communis*), литов. *Grasia, Dula*, съ разновидностями: маргериты (*Margueritte, Małgorzatkі*), русселеты (*Rousselet de Reims, Winiówki*), бергамоты (*Bergamotte*), красныя бергамоты (*Bergamotte rouge, Sapieżanki*), беры (*Beurre gris*), сахарныя (*sucrée*), *Panny, Jałowcówki* и другія.

Вишня (*Prunus cerasus*), по-литов. *Wisznia*, съ разновидностями: англійская (*Cerister d'Angleterre*) и германская (*Griotte*).

Черешня (*Prunus avium*): черная (*Guigne*) и бѣлая (*Bigarréau*). Она растетъ также одичалая по зарослямъ, близъ Ковно, въ видѣ дерева посредственной величины, около фута въ отрубѣ, съ бѣлыми и вишневыми ягодами, отменно сладкими.

Слива (*Prunus L.*), лит. *Sliwa*; съ разновидностями: роуклѣды (*Reine-Claude*), венгерскія (*Perdrigon rouge*), *Węgierki*; дамасскія (*Damas Dronet et Damas violet*); *Wodzianki* и другія.

Малина (*Rubus idaeus*), въ садахъ, и дикая — въ заросляхъ.

Смородина бѣлая и красная (*Ribes albam et nigra*) *Porzeczka*.

Смородина черная (*Ribes nigrum*), дико по зарослямъ, *Smrodyna*.

Крыжовникъ (*Ribes Grossularia*), *Agrest* ⁽¹⁾.

Всѣ прочія растенія суть предметы роскоши, разводимые отчасти въ садахъ на вольномъ воздухѣ (лѣтніе цвѣты—*Sommerblumen*) или въ комнатахъ и теплицахъ. Изъ нихъ одна *роза* (*Rosa centifolia*), нѣкоторымъ образомъ, полезна тѣмъ, что изъ ея листьевъ, гдѣ она разведена въ значительномъ количествѣ, готовятъ для аптекъ розовую воду.

Растенія маслянистыя.

Къ *маслянистымъ* растеніямъ можно отнести: *конопли*, *ленъ*, *подсолнечникъ* (*Helianthus annuus*) и *макъ* (*Paraver somniferum*); всѣ они разводятся.

Маслобойня для льняного и маковаго масла появилась было въ 1853 году, близъ Ковно, но дѣйствовала такъ безуспѣшно, что теперь уже закрыта. Употреблявшіяся въ ней сѣмена были однако-же привозныя сплавляемые на плотахъ, и ветивахъ по Нѣману, изъ губерній Гродненской, Мивской и Вольнской.

(1) С. О. Польскій и нижн.-поруч. Самборскій.

Репейное сѣмя или *Рапсъ* (*Brassica Napus praesox*) Rzepak zimowy i letni, сѣется у нѣкоторыхъ помѣщиковъ, но въ весьма незначительномъ количествѣ и притомъ малоуспѣшно.

Тоже можно сказать о *Канадскомъ сѣмени* (*Phularis canadensis*), которое хотя и продаютъ въ здѣшнихъ лавкахъ, но всегда привозное изъ другихъ губерній или изъ-за границы. О разведеніи же его по губерніи едва омышило.

Не извѣстно также, чтобы гдѣ-либо по губерніи собиралась, такъ называемая *Минная крупа*, хотя доставляющая ее травка *Glyceria fluitans*, или *Festuca fluitans* L. вездѣ растетъ превосходно, гдѣ встрѣчается хотя мало сырости въ почвѣ. Практическій умъ экономовъ, болѣзненно занятый постоянною идеею выгоднѣйшаго винодѣлія, презираетъ эти мелкія статьи сельской промышленности; тогда какъ за границею она безпрестанно распространяется, вводя чужеземныя *Madia sativa*, или изыскивая новыя туземныя *Thlaspi bursa pastoris*, растенія, полезныя въ технологическомъ отношеніи (1).

Волокнистыя растенія.

Къ *волокнустымъ* или *пряденымъ* растеніямъ относятся:

Конопель (*Cannabis sativa*) и *ленъ* (*Linum usitatissimum*). Такъ называемый *Ракишскій* ленъ, изъ имѣнія гр. Тызенгауза въ Новоалександровскомъ уѣздѣ, славится наилучшимъ изъ отпускаемаго Россіею, чрезъ рижскій портъ, за границу. Извѣстность этого названія такая, что оно внесено въ *Пирреровъ Универсальный Лексиконъ*, подъ названіемъ «*Rakischker Flachs*» (2).

Растенія аптечныя (3).

Г. Полѣвскій составилъ слѣдующій списокъ *аптечныхъ растеній*, употребляемыхъ и теперь въ медицинѣ, а также прежде бывшихъ въ употребленіи, — съ означеніемъ какая именно часть растенія употребляется; т. е. *корень* (*Radix*) или *древесина* (*Lignum*), или *кора* (*Cortex*), или *листья* (*Folia, Frons*) или *цвѣтъ* (*Flores*), или *почки* (*Gemmae*), или *сѣмена*, *ягоды* и вообще *плоды* (*Semen, Baccae, Fructus*), или *все растеніе* (*planta tota*), или только *надземная, зеленая половина растенія* (*Herba*, стебель съ листьями).

Растенія, употребляемыя въ аптекахъ и въ настоящее время, отмѣчены *звѣздочкою* или словомъ *officinalis*; употребляемыя только изрѣдка, *крести-*

(1) и (2) С. Ф. Полѣвскій.

(3) Списокъ аптечныхъ растеній извлеченъ г. Полѣвскимъ изъ Календаря виленской епархіи, который, вѣдѣвъ съ Календаремъ ковенской епархіи, онъ намѣренъ помѣстить въ какомъ-либо періодическомъ сочиненіи. Авторъ этого списка былъ лядскій уѣздный врачъ, Янковскій.

комъ или словомъ *subofficinalis*; преобразованные — оставлены безъ отмѣтки, съ прибавленіемъ *obsoleta*.

Изъ отдѣла *Тайнобрачныхъ* (Cryptogamae, Мхи и Ягоды).

Цвѣтуція въ мартъ:

Hypnum triquetrum (Musc.), tot. *obsolet.*; *Peltidea apthosa* (Röhl.) *alga tota obsolet.*; *Lichen* или *Peltidea caninu* (Röhl.) *alga tota obsolet.*; * *Lichen* или *Cetraria islandica* (Röhl.) *offic.*; *Usnea plicata* (Röhl.) *alga tota officinal.*; *Evernia Prunastri* (Röhl.) *obsolet.*; † *Sticta pulmonacea* (Röhl.) *suboffic.*; * *Сомысе рыхидата* (Röhl.) *officin.*; *Parmelia saxatilis* (Röhl.) *alga tota, obsolet.*

Апрѣльскіе цвѣтки:

Alsine media, p. t. *obsol.*; *Anemone hepatica*, Herb. et flor. *obsol.*; † *Asarum europaeum* Rad. et fol. *suboff.*; *Betula alba* fol. et cortex, *obs.*; *Corydalis bulbosa*, rad.; *obs.* * *Daphne mezereum*, Cortex. *offic.* (1). *Equisetum arvense*, Frons, *obsol.*; *Fraxinus excelsior*, Cort. et Sem. *obs.*; * *Juniperus com.* Lign. Cort. et *Baccae offic.*; * *Leontodon tarax.* Herb. et Rad. *offic.*; *Paris quadrifolia*, *Baccae, obsol.*; *Populus alba et nigra Gemmae.* *obs.*; *Primula*, *offic.* Flor. *obs.*; *Ranuncul. Ficar.* Hb. et Rad. *obs.*; * *Salix. amygd., frag. triandra*, Cort. *offic.*; *Senecio vulgaris*, pl. tot. *obs.*; * *Sisymb. Nasturt.* Hb. *offic.*; *Thlaspi arvense*, Sem. *obsol.*; *Thlaspi Bursa pastor.* Hb. *obsol.*; * *Tussilago Farfara*, Hb. *offic.* *Tussilago Petasites* Rd. Hb. *obs.*; † *Ulmus campestris*, Cort. *suboff.*; * *Viola odorata* Coroll. Fl. *offic.*; * *Viscum album* pl. tot. *offic.* (2).

Майскіе:

* *Acorus Calamus*, Rad. *offic.*; *Ajuga pyr. et rept.* Hb. *obs.*; *Alchem. vulg.* Hb. *obs.*; † *Anchusa offic.*; Rad. *suboff.* Fl. *obs.* *Anem. pratens.* Hb. Flor. *obs.*; *Aquileg. vulg.* Flor. Sem. *obs.*; * *Arbutus Uva ursi*, Fol. *offic.*; * *Berberis vulgaris*, *Baccae. offic.*; † *Bryonia alba*, Rad. *suboff.*, по другимъ *obsol.*; *Cardam. pas.* Flor. *obs.* * *Carum Carvi*, Sem. *offic.*; † *Centaurea Cyanus*, Fl. *suboff.*; † *Chaerophyllum sylvest.* Hb. *suboff.*; † *Chelidonium majus*, Hb. *suboff.* по другимъ, Hb. Rad. *suboffic.*; † *Convallaria majalis*, Flor. *suboff.*, по другимъ *obsol.*; *Convallaria Polygonatum*, Rad. *obs.*; *Cucubalus Reheu*, Rad. *obs.*; *Cynoglossum offic.* Rad. *obs.*;

(1) *Daphne mezereum* (Волчье Лыко), кустарникъ съ розовыми цвѣтами, нѣсколько душистыми, расцвѣтающими прежде развитія листьевъ, и производящій ягоды блѣднѣшаго алаго цвѣта, сильно ядовитыя. Пчелы минуютъ цвѣты Дафны; но листья ея вовсе не вредны для овецъ и ковъ. (Ботаника Шимовскаго, стр. 321).

(2) Время цвѣтенія этого чужезданнаго растенія различно опредѣляется у авторовъ, отъ февраля до юня.

Erysimum Alliarie, Hb. obs.; *Erysimum Barbarea*, Hb. obs.; *Ficaria*, см. *Ranuncul. Flo.*; *Fragaria vesca*, Bac. Rad. Fol. obs. (?); *Geum rivale*, Rad. obs., по другимъ: suboff.; * *Geum urban.* Rad. offic.; * *Glechoma hederacea*, Hb. offic.; † *Hieracium pilosella*, Hb. suboffic., по другимъ: Hb. Cor. Rad. suboff.; * *Hyosciamus nig.* Fol. Sem. offic.; † *Lanium album*, flor. suboff.; * *Melva rotundifolia*, Fol. off., по друг. Hb. et Fl. subof.; *Melampyrum nemor.* Hb. obs., у друг. Hb. Cor. Flor. obs.; * *Menyanthes trifol.* Fol. offic.; * *Orchis bifolia*, *Orchis mascula*, *Orchis militaris*, *Orchis Morio*, — Rad. offic.; *Osmunda Lunaria*, pl. tot. obs.; † *Oxalis acetos.* pl. tot. suboff.; *Pedicularis palustr.* Hb. obsol.; * *Pinus Abies*, *Turiones* (почки) offic. * *Pinus sylv.* *Turiones.* offic.; *Plantago lanceol.* Hb. obsol.; *Plantago major.* Hb. Rad. obs.; * *Polygala amara* Hb. Rad. offic.; *Polygonum avicul.* pl. tot. obs.; † *Polygonum bistorta* Rad. suboff.; *Prunella vulgar.* suboffic.; *Prunella grandif.* subof., у другихъ Hb. Flor. obs.; * *Prunus padus.* Fl. Cort. offic.; † *Prunus Cerasus*, *baccae*, subof. (привав. г. *Ползваскии*); † *Palmon.* offic. Hb. suboffic.; † *Pyrethrum parthenium*, Flor. suboff.; † *Pyrus Malus sylvestris*, *fructus*, suboff.; * *Quercus Robur.* Fol. gland. offic.; *Ranunc. acris.* Hb. obs.; † *Rhamnus cathart.* Bacc. suboff.; *Rhamnus frangula* Cort. obs.; *Rubus frutic.* Baccæ. obs.; * *Rubus idaeus*, Bacc. offic.; *Rumex acetosa*, Rad. Fol. obs.; * *Salix alba*, Cort. offic.; *Santoula europ.* Fol. Rad. obs.; * *Saponaria offic.* Hb. Rad. offic., у другихъ Fol. Rad. offic.; *Saxifraga granul.* Rad. sub. nomine *Semin* obs.; † *Scorzonera humilis* Rad. suboff.; † *Sedum acre*, pl. tot. suboff.; *Sedum Telephium*, Rad. obs., у другихъ: Fol. Rad.; *Solanum nigr.* Hb. obs.; *Sorbus aucuparia* Bacc. obs.; * *Symphyt.* offic., Rad. offic.; * *Thymus Serpyll.* Hb. offic., у другихъ: *Planta-florens.*; *Trifolium repens*, Flor. obs.; * *Triticum repens*, Rad. offic., другіе пишутъ Rad. stolon (т. е. ползучій корень или его побѣги); *Urtica urens*, Hb. Rad. Sem. obsol.; *Vaccinium Myrtill.* Bacc. obs. (черника); * *Vaccinium oxycoccos* Bacc. offic. (клюква); *Vaccinium Vitisidaea*, Bacc. obs. (брусника); † *Verbascum nigr.* Rad. Fl. suboff., у друг. Rd. Hb. obsol.; * *Verbascum Thapsus*, Flor. offic., по друг. Hb.; *Veronica Beccabunga* Hb. obs., по друг. suboff.; *Veronica Chamædrys* Hb. obs.; * *Viola tricolor*, *planta florens*, offic.

Люцскіе цвѣтки:

* *Achillea millefol.* Hb. Fl. offic.; *Achillea Ptarmica.* Pl. Fl. obs., у другихъ: Hb. Rad. offic.; *Aegopod. podagr.* Hb. obs., по другимъ: suboff.; *Alchemilla vulg.* Hb. obs.; * *Angelica archang.* rad. offic.; *Angelica sylvestris*, rad. obs.; *Anthemis tinctor.* Fl. obs.; *Anthyllis vulneraria*, Fl. obs., по другимъ: Hb. Flor. obs.; *Antirrhinum Linaria*, Fl. obs.; *Aristolochia Clematidis* Rad. obs.; * *Arnica montana*, Fol. Rad. Fl. offic.; *Asolepias Vincetox.* Rad. obs., тоже что *Cynanchum vincetoxicum*; *Betonica officin.* Fol. obs.; *Calendula offic.* Flor. obs., по другимъ sub-

offic.; † *Campanula patula*, Fl. suboffic.; *Carduus bened.* Rad. Fol. ? offic., тоже что *Centaurea bened.* (прибавлено г. Полѣвскимъ); *Carduus marianus*. Pl. tot. offic., тоже что *Silybum marianum* (прибав. г. Полѣвскимъ); *Cicuta virosa* Hb. Rad. suboffic., по другимъ rad. fol.; *Clematis erecta*. Fol. suboff.; * *Conium maculatum*. Hb. offic., другіе пишутъ Fol.; *Brodiaea cicutar.* Hb. obs.; *Erysimum offic.* Hb. obs.; *Euphorbia heliosc.* pl. tot. obs.; * *Fumaria offic.* Herb. offic.; *Galium Aparine* pl. tot. obs.; *Galium verum* pl. tot. obs., у другихъ: Hb. Flor. suboff.; *Geranium robertian.* Hb. obs.; *Gladiolus communis*, Rad. obs.; *Gnaphalium arenarium* Fl. obs.; † *Herniaria glabra*, pl. tot. suboff., † *Humulus Lupulus*. Fl. Rad. suboff., по некоторымъ только Fl. или Rad. Fol.; † *Hypericum perforat.* Fl. suboff., у другихъ: Fl. Hb.; * *Inula Helenium* Rad. offic.; † *Iris pseudacorus* Rad. Sem. suboff.; * *Lactuca scariola*, Hb. offic., у друг. Sem. Hb.; † *Ledum palustre* Fol. suboffic.; † *Lepidium ruderale*, Hb. suboff.; *Linaria vulgar.*, см. *Antirrhinum Linaria*; * *Linum usitatissimum* Sem. offic., *Lychnis dioica alba*, Rad. obs.; *Lysimachia nummular.* Hb. obs.; † *Lythrum salicar.* Hb. suboff. (по друг. obsol.); † *Malva sylvestris* Fol. suboff.; * *Melilotus offic.* Hb. Fl. offic.; † *Melilotus polonica* Hb. Fl. suboff.; тоже что *Melilotus leucantha*; *Mentha aquatica* Hb. obs. † *Mentha sylvestris* Hb. suboff.; *Nepeta Cataria*, Hb. obs., по некоторымъ suboffic., по другимъ officin.; *Nymphaea alba* Fl. Rad. obsol.; *Oenopordon Acanthium*, Fol. obsol.; *Ophioglossum vulgar.* pl. tot. obsol.; † *Orchis bifol. et milit.* Rad. suboff.; *Orchis masc. et Mor.*, см. Май. * *Papaver Rhoeas* Fl. offic.; * *Papaver somniferum* Caps. (сѣменная головка, сѣмянка) Sem. offic.; * *Phellandrium aquat.* Sem. offic.; † *Pimpinella nigra*, Rad. suboffic.; * *Pimpinella Saxifraga*, Rad. offic.; *Potentilla auser.* Hb. obs.; *Potentilla reptans* Hb. obs.; *Pyrola rotundifol.* Fol. obs.; *Pyrola umbellata* Fol. suboff.; *Rosa canina*, Fruct. obs.; † *Rumex acutus*, Rad. suboff.; † *Rumex aquaticus*, Rad. suboff.; † *Rumex hydrolypatum*, Rad. suboff.; * *Sambucus nigra* Vacc. Fl. Cort. offic.; *Scabiosa arvensis* Hb. Fl. obsol., по другимъ только Hb.; *Scrophularia aquatica*, Hb. obs., по друг. Flor. *Scrophularia nodosa*, Rad. obs.; * *Solanum Dulcamara*, Stipites (стебли, прутья) offic.; † *Spiraea Filipend.* Rad. suboffic.; *Spiraea Ulmaria* Rad. Hb. Fl. obsol.; * *Tilia europaea*, Flor. offic.; * *Tormentilla erecta* Rad. offic.; † *Urtica dioica*, Hb. Rad. Sem. suboff., у другихъ: Hb. Sem.; * *Valeriana offic.* Rad. Hb. offic.; † *Veronica officin.* Fol. suboffic., другіе пишутъ: Herb.; * *Viburnum opulus*, калина, offic. *Vincetoxic. vulgare*, смотр. *Asclepias vincetox.*, тоже что *Cynanchum vincetoxicum*.

Июльскіе цвѣтки:

† *Agrimonia Eupatoria*, Hb. suboffic.; *Anethum graveolens* Sem. obs.; *Anthemis Cotula* Hb. Cor. Fl. obsol.; * *Arctium Bardana*, Rad. offic.; * *Arctium*

Lappa, Rad. offic.; * *Artemisia absinthium*, Fol. offic.; † *Artemisia vulgaris*, herb. suboffic., по другимъ offic.; *Athamanta Cervaria*, Rad. obs.; *Athamanta Orcoselinum* Hb. obs.; *Carlina acaulis* Rad. obs.; *Carlina vulgaris*, Rad. obs.; * *Cochlearia Armoracia* Rad. offic., * *Cochlearia officinalis* (ложечная трава) Hb. offic.; *Cuscuta vulgaris*, pl. tot. obs.; * *Datura stramonium*, Fol. Sem. offic.; *Delphinium Consolida*, Flor. obs.; *Drosera rotundifol.* pl. tot. obs.; *Erica vulgaris* Hb. obs., тоже что *Calluna vulgaris* (приб. Полѣвск.); *Erigeron canadensis* Hb. obs.; * *Erythraea Centaurium* Hb. Fl. offic.; *Eupatorium cannabinum*, Hb. obs.; *Euphrasia* offic. pl. Fl. obs.; *Gentiana cruciata*, Hb. obs., у другихъ Radix suboff.; *Gentiana Pneumonanthe*, Hb. obs.; *Heracleum Sphondylium* Rad. Hb. obs.; * *Lactuca virosa*, Hb. offic.; *Laserpitium latifol.* Rad. obs.; *Leonurus Cordiaca* Hb. obs.; * *Lycopodium Selago* Hb. suboff. — цвѣтетъ собственно въ началѣ весны (отдѣла тайнобр., Полѣвск.); *Nymphaea lutea*, Rad. obs.; * *Origanum vulgare*, Hb. fr. offic., у другихъ et sem.; *Peucedanum officinal.*, Rad. obsol.; *Plantago media*, Fol. obs., у друг. Flor.; *Polygon hydropiper* Herb. obs.; *Polygon Persicaria*, Hb. obs.; *Polypodium Felix*. Rad. offic. (отдѣла тайнобрачныхъ, Полѣвскіи); *Potentilla argentea*, Hb. obs.; *Rumex acetosella*, Fol. obs.; *Scabiosa succisa*, Rad. obs.; † *Sinapis arvensis* Sem. suboff.; *Sisymbrium Sophia*, Fol. Sem. obs., у друг. только Hb.; *Solidago Virgaurea* Hb. obs., по друг. Flor.; † *Tanacetum vulgare* Hb. Fl. sem. suboff.; *Xanthium strumarium*, Hb. obs.

Въ августъ:

* *Arctium tomentosum*, Rad. offic.; *Ballota nigra*, Hb. obs.; * *Cichorium Intybus*, Rad. offic.; † *Gentiana Amarella*, Hb. suboff.; * *Lycopodium Clavatum* Hb. sem. offic. (отдѣла тайнобрачныхъ); *Lysimachia vulgaris* Hb. obs.; † *Parnassia palustris*, Flor. suboff.

Въ сентябрь:

* *Boletus igniarius* fung. tot. offic.; † *Boletus svaveolens* fung. tot. suboff. (оба изъ отдѣла тайнобрачныхъ); *Erigeron acve*, Hb. obs.; * *Lycoperdon bovista*, fung. tot. offic.; † *Lycoperdon cervinum*, fung. tot. suboff. (оба изъ отдѣла тайнобрачныхъ); *Peziza auricula*, fung. tot. obs. (изъ тайнобр.).

● *Извѣстныхъ лекарственныя растенія и времени ихъ собираиія* (1).

Лекарственныя вещества, необходимыя для пользованія больныя въ этой губерніи, большею частію выпишываются изъ аптечныхъ магазиновъ Варшавы, въ которыхъ германскихъ городовъ и Парижа; только нѣкоторыя растенія собираются мѣстными аптеками, въ слѣдующее время года:

(1) По свид. Ковенск. Врачеби. Управы.

Въ мартѣ ибѣздѣ, ягоды можжевельника и клюквы; смела, сосновыя ивники, исландскій мохъ и жгучая крапива.

Въ апрѣлѣ и началѣ мая, ворни дягиля, чернотыльника, лопушника, пороступени, цикорія, девсила, непоротника, пырея, туполистнаго шавеля, піона, мыльнянки, зміевника, одуванчика, валеріаны, трицвѣтной сіапки, бл-локоноытника, польныя, цвѣты благовоной сіапки.

Въ мая. Стебли сладко-горькаго масла.

Въ іюнѣ. Травы: мянжосы, кудрявой мяты, донника, тысячелотника, круголистнаго зинзивера, дымячки, чернотыльника, многомлечника, водянаго трилистника, полевого тмина; цвѣты ромашки, тысячелотника, розы и ягоды земляники.

Въ іюль. Цвѣты маювыя, дикой рябины, липовыя, царскаго скинтра и ягоды малиновыя, смородины и черники.

Въ августѣ, ягоды вишни.

Въ сентябрѣ, жолуди.

б) О лѣсныхъ породахъ: распредѣленіе ихъ по мѣстностямъ, массамъ, по породамъ деревьевъ; опредѣленіе качествъ относительно древеснаго состава, роста и годности къ употребленію.

Въ «*Описаніи древесныхъ породъ*», изданномъ 1841 года, въ типографіи 3-го Департамента Министерства Государственныхъ Имуществъ, къ средней полось Россіи, — съ губерніями Курляндскою, Витебскою, Виленскою, Гродненскою и проч., между которыми лежитъ и нынѣшняя *Ковенская*, составлявшая тогда часть Виленской, — отнесены слѣдующіе роды деревьевъ и кустарниковъ: А) *Господствующія деревья*: Ель обыкновенная (*Pinus Abies L.*), Сосна лѣсная (*P. sylvestris*), Дубъ поздній (*Quercus pedunculata*) и обыкновенный (*Q. Robur*), Липа обыкновенная и широколистная (*Tilia parvifolia et grandifolia*), Береза бѣлая (*Betula alba*), Осина (*Populus tremula*), Ольха черная (*Alnus glutinosa*), Кленъ обыкновенный (*Acer platanoides*) и Ильмъ вислоплодный (*Ulmus effusa*).

В) *Подмльшанныя деревья*: Вязъ обыкновенный или Берестъ (*Ulmus campestris*), Ясень (*Fraxinus excelsior*), Тополь бѣлый (*Populus alba*), Осокоръ (*Populus nigra*), Черемха (*Prunus padus*), Яблонь (*Pyrus Malus sylvestris*), Вишня (*Prunus cerasus*), Тальникъ (*Salix pentandra*), Бѣлая Ива (*Salix alba*).

С) *Господствующіе кусты*: Лещина обыкновенная (*Corylus Avellana*), Татарскій Кленъ (*Acer tataricum*), Полевой Кленъ (*Acer campestris*), Бересклетъ (*Evonimus verrucosus*), Тернъ (*Prunus spinosa*).

Д) *Подмльшанные кусты*: Ракитникъ (*Salix viminalis*), Вербя (*Salix car-*

геа), Калина (*Viburnum opulus*), Жимолость (*Lonicera xylosteum*, по-польски *Suchohodziewka pospolita*), *Salix rubra*.

Хотя въ этомъ «Описаніи», нѣкоторыя изъ означенныхъ породъ отнесены только къ южнымъ губерніямъ средней полосы, — наприм. Ильмъ (*Ulmus effusa*), Ясень (*Fraginus excoelior*), Бѣлый Тополь (*Populus alba*), Осокорь (*Populus nigra*), Обыкновенная Яблонь (*Pyrus Malus sylvestris*), Татарскій Кленъ (*Acer tataricum*), Тернъ (*Prunus spinosa*), *Salix rubra*; — но все онѣ находятся и въ губерніяхъ Виленской (см. *Flora Litewska Jundzitta*), Ковенской, и даже въ остзейскихъ. Такъ, въ кеммернскомъ лѣсу, на самомъ взморьѣ у Рижскаго залива, растетъ много ясеней и клена значительной величины. Груша (*Pyrus communis*) и Яблонь (*Pyrus Malus sylvestris*), также какъ и тернъ (*Prunus spinosa*) попадаются въ заросляхъ около Ковно, на правомъ нагорномъ берегу Нѣмана, по дорогѣ на Таурогенъ, въ южной части Россіенскаго уѣзда (1).

Лѣсное Отдѣленіе Ковенской Палаты Государственныхъ Имуществъ сообщаетъ слѣдующія свѣдѣнія о деревьяхъ губерніи.

Ель (польск. *Jodla*, литов. *Aglis*) произрастаетъ сплошными массами съ другими породами деревъ; средняя вышина еловаго бревна 6 сажень; средняя толщина 7 вершковъ, въ отрубѣ;—употребляется на постройки городскихъ и сельскихъ домовъ и другихъ строеній; деревья большихъ размѣровъ славяются лѣсопромышленниками по рѣкѣ Нѣману, въ Пруссію (2). Клевые лѣса Ковенской губерніи, до 1857 года, находились въ хорошемъ состояніи, но появившимся, въ томъ году, насѣкомымъ Шелкопрядомъ—Монахомъ (*Phalæna bombyx monacha* L.) истреблены почти до основанія. По-врежденное этимъ насѣкомымъ дерево, очень скоро обезыгльвается, засыхаетъ и гниетъ на корнѣ.

Сосна (польск. *Sosna*, литов. *Puzis*). Сплошныя насажденія сосны встрѣчаются весьма рѣдко на небольшихъ пространствахъ; большею же частію она произрастаетъ въ смѣси съ еловыми, березовыми и другими породами деревъ. Средняя высота сосны 7 саж., средняя толщина 6 вершковъ въ отрубѣ; употребляется преимущественно на доски для построекъ и столярной работы и частію на лучину для освѣщенія крестьянскихъ избъ, а шиш употребляются для гонки смолы.

(1) Статя С. О. Полъзскаго.

(2) Изъ еловаго дерева готовятъ въ значительномъ количествѣ—*голтъ*, — т.-е. тонкія и короткія досочки, высушенныя подъ прессомъ. Жители Ковенской губерніи предпочитаютъ покрывать крыши домовъ гонтомъ, нежели черепицею; потому-что при легкости и дешевизнѣ подобной работы, крыша, одѣтая гонтомъ, не протекаетъ. Копа (60 штукъ) гонту стоитъ 15 коп. сереб.; на обыкновенную крышу идетъ до 300 пластинокъ. Гонтовая крыша, по словамъ мѣстныхъ жителей, можетъ держаться отъ 20 до 30 лѣтъ, особенно если она окрашена

Дубъ (польск. Dąb, литов. Anžlas). Дубовыя рощи встрѣчаются весьма рѣдко; большею частію дубъ произрастаетъ одиноко, въ лѣсахъ и на сѣвокосахъ. При освидѣтельствovanіи чиновниками морскаго вѣдомства, дубъ въ Ковенской губерніи признанъ негоднымъ для флота, — цѣлыми деревьями, — но нѣкоторыя части могутъ служить для мелкихъ корабельныхъ издѣлій. Средняя высота дуба 5 саж., толщина 8 вершк. По причинѣ кривизны и сердцевинной гнили этого дерева, большею частію оно употребляется въ бочарныхъ и столярныхъ работахъ.

Оласа (польск. Olcha, литов. Alksnis), растеть одиночно, и кое-гдѣ сплошными насажденіями по низменностямъ, въ лѣсахъ и на сѣвокосахъ; средняя вышина ея 2½ саж., средняя толщина въ отрубѣ 3 вершка; употребляется на столярныя и токарныя работы, а также на дрова, которыя послѣ березовыхъ признаются лучшими.

Береза (польск. Bgzoza, литов. Biarzas). Березовыя лѣса, небольшой величины, и отдѣльныя рощи находятся преимущественно въ Шавельскомъ и Тельшевскомъ уѣздахъ; но большею частію березу можно видѣть по всей губерніи въ смѣси съ другими деревьями; средняя высота ея 4 саж., толщина 4 верш. Изъ березы выдѣлываются ступицы для колесъ, оси, деревянная посуда и другія столярныя издѣлія; дрова березовыя считаются лучшими.

Осина (польск. Osina, литов. Aroszis) растеть въ смѣси съ другими деревьями. Средняя вышина ея 4 саж., толщина 6 вершк.; употребляется на крестьянскія строенія, на выдѣлку посуды и для топлива, въ случаѣ недостатка лучшихъ дровъ.

Клемъ (польск. Klon, литов. Klawas), и *Ясень* (Jasion, литов. Osis). Обѣ породы встрѣчаются рѣдко, одиночными деревьями, въ лѣсахъ другихъ породъ. Средняя вышина ихъ 3 саж., толщина 5 вершк. въ отрубѣ. Первый употребляется, преимущественно, въ токарномъ производствѣ, а послѣдній для выдѣлки мебели.

Липа (Lipa, Lera литов.) подобно предыдущимъ растеть отдѣльными деревьями въ чащѣ лиственныхъ лѣсовъ. Средняя вышина дерева 2½ саж., толщина 3 верш. Цвѣтъ липы употребляется на лекарство, лыка для обуви, изъ древесины выдѣлываются улья и посуда.

Черемша (Czeremcha, литов. Jwa) попадаетъ въ лѣсахъ одиночными деревьями; идетъ на топливо.

Рябина (польск. Jarzabina, литов. Szermuksnis) растеть подобно предыдущей. Ягоды Рябины употребляются въ винодѣліи, дерево на изгороди (¹).

(¹) Изъ Отъыва Ковен. Палаты Госуд. Имущ. Лѣсв. Отдѣл.

Карагачь (*Ulmus suberosa*) растетъ близъ Ковно, въ заросляхъ, но только въ видѣ кустарника, не достигая нигдѣ величины даже посредственнаго дерева.

Лавенихъ кипрская, — по вышеозначенному «Описанію древесныхъ породъ» *Конскій каштанъ*, а по Академическому Словарю называемый *Желудникомъ*, — не встрѣчается дико растущимъ, но посаженный растетъ, какъ туземное большое дерево, и даже въ Ригѣ образуетъ большія аллеи на Петербургскомъ форштадтѣ и близъ Императорскаго сада на Петергольмѣ. Также самое можно сказать и о породахъ: *Populus alba* или *argentea*, *P. balsamifera* et *P. dilatata* (Тополь серебристый, *Topola biala*, Т. бальзамическій, Т. balsamiczna и Т. италіанскій или пирамидальный, Т. włoska) ⁽¹⁾; послѣдняя порода представляетъ прекрасныя аллеи при въѣздѣ въ Ковно съ петербургской стороны и на главномъ плацу города.

Въ Ковенской губерніи произрастаютъ слѣдующія породы кустарниковъ:

Орешникъ (*Corylus Avellana*, польск. Leszczyna, литов. Luzdinas) изобилуетъ орѣхами, древесина употребляется на обручи, для изгородей и на дрова.

Ива (*Salix, Wierzba*) кустами растетъ по берегамъ рѣкъ и на болотахъ; употребляется для выдѣлки корзинъ и на изгороди.

Калина (польск. Kalina, литов. Putelis), дикорастущій кустарникъ, ягоды котораго употребляются поселянами въ пищу.

Можжевельникъ (польск. Jodlowiec, лит. Kadagis), кустарникъ низко растущій на бесплодной почвѣ и въ хвойныхъ лѣсахъ, на истощенной почвѣ, изобилуетъ ягодами, которыя употребляются при соленіи ветчины, а также для куренія и на лекарство.

Тернъ (пол. Dereń popolity, лит. Sedula derina) и *Барбарисъ* (пол. Berberys, лит. Barbarjus) произрастаютъ въ садахъ, но встрѣчаются и на неудобныхъ поляхъ; ягоды въ домашнемъ потребленіи, а изъ корня барбариса извлекается краска. Горы, при въѣздѣ со стороны Петербурга въ Ковно, покрыты барбарисовыми кустами.

Боярышникъ (*Crataegus monogyna* et *Oxycantha*, по-польски — Glog, по-литовски Sabinkanlis), дикорастущій кустарникъ, изъ котораго устраиваются живыя изгороди.

Крушина (*Rhamnus Frangula*, по-польски Szaklajak); *Волчье Лыко* (*Daphne mezereum*, польск. Wilcze luko; литов. Žalcziw lunks) *Придорожная Иголка* (*Rhamnus cathartica*), дико растущіе кустарники безъ всякаго потребленія, такъ же какъ и *Бѣлина* (польск. Wilcza jagoda, лит. Truczizniks).

(1) С. Ф. Польскій.

Смородина (польск. *Porzeczki*, литов. *Waszaklis*), *Малина* (польск. *Malina*), *Костяника* (Жаміонка, литов. *Kunline*), *Нэсемика* (польск. *Jożyna*, лит. *Ziarksztine*), дикорастущіе кустарники, при разведеніи въ садахъ даютъ обильные плоды. Ягоды употребляются въ пищу и для приготовленія варенья, сиреновъ и наливокъ.

Бузина (польск. *Bez*, лит. *Bezdas*) доставляетъ лекарственный цвѣтъ ⁽¹⁾.

Шиповникъ (*Rosa canina* L., le *Rosier de chien*, польск. *Róża Szypakowa*) растетъ повсемѣстно на возвышенныхъ мѣстахъ; по причинѣ острыхъ шиповъ служитъ для красивыхъ живыхъ изгородей, а по причинѣ своей переносчивости во всѣхъ климатахъ, для прививанія на немъ болѣе нѣжныхъ и красивыхъ розъ другихъ видовъ ⁽²⁾.

6. Описаніе нѣкоторыхъ растений, вредныхъ въ хозяйствѣ (такъ называемыхъ сорныхъ травъ и злаковъ) ⁽³⁾.

Сорные травы.

Къ числу сорныхъ травъ можно отнести всѣ бурьяны, растущіе на пустыряхъ, въ огородахъ, около заборовъ по улицамъ деревень, и вообще по близости жилыхъ мѣстъ, гдѣ только найдется уголокъ заглогшій и рѣдко посѣщаемый человекомъ.

Зуда принадлежатъ *Полукустарники* (*Suffrutices*) собственно—бурьяны: *Datura stramonium*, *Дурманъ* и *Xanthium strumarium*. Последнее растение попадаетъ чаще перваго; но оба растутъ на одинаковой мѣстности, на песчаныхъ обрывахъ береговъ рѣкъ и по наметамъ сора; цвѣтутъ лѣтомъ, стоятъ съ колючими плодами до поздней осени. *Дурманъ* (*Дымъ-дерево* въ юго-западныхъ губерніяхъ) бываетъ въ ростъ человека и толщиной съ обыкновенную палку. *Дурнишникъ* (*Xanthium*) растетъ въ неистребимомъ множествѣ вдоль береговъ Виліи, у краевъ картофельныхъ полей и преимущественно со стороны рѣки.

Leonurus cardiaca любитъ особенно заросли садовъ и сосѣдство бурьяновъ: *Urtica dioica*, *Lamium album* и другихъ его породъ, составляющихъ главную массу заросли въ заглогшихъ садахъ и подъ заборами.

Крапива жгучая (*Urtica urens*) также обильна и находится въ тѣхъ же мѣстахъ.

Sisymbrium и *Galium*, разныхъ породъ, наполняютъ промежутки между вышеприведенными сорными травами, какъ меньшіе ихъ бурьяны.

⁽¹⁾ Изъ отзыва Лѣсн. Отд. Ковен. Пал. Госуд. Имущ.

⁽²⁾ Краткая Ботаника И. Шиховскаго, 1853 г. стр. 215.

⁽³⁾ Статя С. Ф. Польскаго.

Чертобыльник (*Artemisia vulgaris et campestris*) и *Полынь*, едва ли не господствующіе надъ всѣми другими по великому множеству; они довольствуются самымъ тонкимъ и неурожайнымъ грунтомъ. Полынь, одна изъ первыхъ вслѣдуетъ по веснѣ и наиболее выдерживаетъ осень, достигая прежде въ ростъ человѣческій, когда растетъ на пригодномъ мѣстѣ. Еще значительнѣйшей вышины достигаетъ *Arctium Lappa et tomentosum*. Эти оба бурьяна чаще всего пробиваются около дорогъ и канавъ сухихъ, но только въ видѣ листового растенія, а на сырошъ грунтѣ, между лознякомъ, выгоняють стебель, развѣтвленный наподобіе дерева, вышиною до 1 $\frac{1}{2}$ саж., укрѣпленный въ июль и августъ согнати цветочныхъ головокъ.

Чистякъ большой, *Чистотелъ* (*Chelidonium majus*), растущій повсемѣстно, принадлежитъ къ растеніямъ, цвѣтущимъ во всѣ времена года; т. е. весной, начиная отъ мая, лѣтомъ и осенью. Краевый листъ его неувядаетъ даже зимою, являясь между первыми изъ-подъ снѣга, какъ-ооро въ мартѣ или даже февралѣ, обнаружатся первыя проталины. Его называютъ иногда *Бородавочникомъ*, потому-что желтомлечнымъ сокомъ, будто бы, можно вытравлять бородавки; впрочемъ, опытъ не оправдываетъ этого названія.

Senecio vulgaris (*Крестовникъ обыкновенный*) и *Leontodon taraxacum* (*Одуванчикъ*) самыя обыкновенныя сорныя травы на поляхъ, лугахъ и въ огородахъ, тѣмъ болѣе тягостны въ сельскомъ хозяйствѣ и неудобнозкоренны, что имѣя сѣмена опушенные, какъ у всѣхъ *Чертополоховъ*, засываются вѣтромъ на большомъ разстояніи отъ ихъ мѣстонахожденія, проникая въ самыя укромныя уголки, вѣдряясь въ малѣйшія щели между камнями, не исключая даже мостовой на дворахъ и улицахъ. Притомъ оба цвѣтуть, можно сказать, непрерывно: *Senecio* отъ апрѣля, а *Leontodon* отъ мая, — до поздней осени.

Изъ семейства *Чертополоховъ* или *Бодяковъ* самый неприятный для земледѣлія — *Sonchus arvensis* (*Осо́ль*), засаривающій нерѣдко яровые хлѣба до такой степени, что собранная жатва выходитъ негодною для зерна, ни для корму, въ видѣ соломы.

Почти такого же свойства въ пашняхъ *Erygeron canadense*, растеніе хотя небольшое, но чрезвычайно плодовитое, имѣя на одномъ стебелькѣ сотни цветочныхъ головокъ, и въ каждой головкѣ десятки цвѣтковъ, разлетающихся по вѣтру, какъ и сѣмена *Старины* (*Senecio*) и *Одуванчика*. Ни одно животное не дотрогивается этого растенія; почему оно на паровыхъ поляхъ остается невредимымъ до поздняго лѣта, и тѣмъ удобнѣе размножается.

Василекъ (*Centaurea Cyanus*) и *Куколь*, (*Agrostemma githago*) также

весьма обыкновенны на поляхъ. Не слышно, однако-же, чтобы прѣтѣлъ сѣ-
мень *куколя* (*githago*) между зерновымъ хлѣбомъ, дѣлала послѣдній вред-
нымъ для здоровья человѣческаго, какъ нѣкоторые пишутъ.

Ромашика (*Matricaria chamomilla*) растетъ обильно во ржи, равно какъ и
разные роды *Пунавокъ* (*Anthemis Cotula, argvensis, tinctoria, obtusanthemum,*
Leucanthemum) на поляхъ.

Здѣшніе крестьяне часто жалуются на такъ называемую *Цыреу, Костеръ*
роганой (*Bromus secalinus*), въ Малороссіи *Тирса*, вѣря, будто бы въ не-
урожайные годы рожь перераждается въ этотъ родъ злака.

Но онъ еще чаще растетъ въ пшеницѣ, чѣмъ на поляхъ ржи, а неурожай
послѣдней бывають слѣдствіемъ или неблагоприятной погоды или дурнаго
качества сѣмень, или небрежнаго паханья.

Болѣзнь хлѣбовъ, извѣстная подъ названіемъ *ржаннаго рожекса* (*Secale*
ergotum), и другая, называемая здѣсь *Амаръ*, показывается мѣстами сне-
годно, но рѣдко въ большомъ распространеніи и въ такой силѣ, чтобы мог-
ла имѣть вліяніе на общій неурожай края (1).

Къ числу вредныхъ въ пашняхъ растений относятся обыкновенно и *Lolium*
temulentum—*Плевель пьяный*, котораго параллель *Бутень* или *Керселя*,
называемый также *пьянымъ* (*Chaerophyllum temulum*) встрѣчается по за-
рослинамъ.

Растенія ядовитыя или вредныя.

Собственно *ядовитыхъ растений* изъ туземныхъ, или только приуро-
ченныхъ къ здѣшнему климату, весьма мало, если исключить многочислен-
ныя породы *грибовъ* (*Fungus, Agaricus, Boletus etc*), которые по большой
части подозрительнаго качества, особенно такъ называемый *мухоморъ* (*Agar-*
icus muscarius) и многіе другіе.

Наиболѣе распространено ядовитое растеніе *Собачья Петрушка* (*Aethusa*
synaprium), которая особенно опасна тѣмъ, что имѣетъ въ листьяхъ сходство
съ обыкновенною *Петрушкою* (*Arium Petrosilenum*), и растетъ обыкно-
венно въ сосѣдствѣ съ нею, нанчаще въ заглохшихъ садахъ и огородахъ.
При внимательномъ ихъ сравненіи не трудно однако-же отличить *Собачью*
Петрушку отъ настоящей, во-первыхъ по непріятному запаху ея листь-
евъ, когда ихъ изомнуть пальцами; во-вторыхъ, во время цвѣтенія (отъ
іюня до ноября), по тремъ узенькимъ, внизъ отогнутымъ листочкамъ, со-
ставляющимъ, такъ называемую *обверточку* (*involucellum*) подъ каждымъ
малымъ зонтичкомъ.

(1) Подробный разборъ повѣрья о болѣзни «Амаръ» будетъ слѣдовать въ статьѣ «Хлѣбопа-
шество».

Это растеніе, — съ двумя другими ядовитыми *Болиголовомъ* (*Conium maculatum*) и садовымъ, синимъ *Волкобоемъ* (*Aconitum Napellus*, Борецъ, *Tojad* у польскихъ ботаниковъ), — растетъ на сухой почвѣ.

Всѣ остальные, сюда принадлежащія, растенія водяныя, встрѣчаются обыкновенно на болотистыхъ мѣстахъ, въ водѣ стоячей и гнилой, около озера, въ прудахъ, по сыримъ канавамъ.

Въ этомъ отдѣлѣ важнѣйшее, наиболѣе распространенное и вѣроятно ядовитѣйшее изъ всѣхъ туземныхъ растений, есть *Cicuta virosa* (*Омега Ядовитый, Вехъ*, по-нѣмецки *Wüterich Wasserschierling*). *Вехъ*, одно изъ зонтичныхъ растений, встрѣчается только на болотистомъ грунтѣ, и какъ ядовитое растеніе былъ извѣстенъ уже древнимъ Грекамъ, которые отравляли этимъ ядомъ приговоренныхъ къ смерти людей, а между ними, какъ извѣстно, лишили жизни и знаменитаго Сократа. Ядовитѣйшая часть этого растенія заключается въ его корнѣ, въ видѣ желтаго млечнаго сока, выступающаго изъ корня наружу, когда разрѣзать его въ свѣжемъ состояніи. Корень его съ виду и вкусомъ похожъ на пастернаковъ, но рѣзко отличается внутреннимъ сложеніемъ, будучи раздѣленъ внутри на нѣсколько пустыхъ вмѣстителей поперечными перегородками. Скотъ не ѣстъ этого растенія, но если случится, что волъ неосторожно проглотитъ вехъ съ другими травками, то говорятъ, пухнетъ или вздувается отъ этого яда и болѣзнь, безъ подавія помощи, обыкновенно кончается смертію животнаго. («Словарь Технологич.», Бурнашева, подъ сл. Омега или Цикута). Въ Ковенской губерніи нерѣдко слышно о вредномъ дѣйствіи веха на скотъ, а въ южныхъ губерніяхъ отравленія этимъ растеніемъ довольно часты.

Oenanthe fistulosa и *Oenanthe Phellandrium* или *Phellandrium aquaticum*, два водяныя растенія, также изъ семейства зонтичныхъ, растутъ здѣсь также преимущественно въ болотистыхъ мѣстностяхъ.

Первое изъ нихъ переводится *Кропиломъ дудчатымъ* (Щегл. «Хозяйственныйя Раст.»), отъ полаго внутри стебля, а последнее — *Конскимъ* или *Водянымъ Укропникомъ*, отъ сходства его листьевъ съ листьями *Укропа огороднаго* (*Anethum graveolens*). Не извѣстно, въ какой степени онѣ ядовиты.

Это всѣ извѣстныя намъ растенія, изъ числа находящихся въ Ковенской губерніи, признанныя, по общему мнѣнію, ядовитыми. Но есть еще другія, менѣе вредныя, или только подозрительныя растенія, которыхъ число гораздо значительнѣе вышеприведенныхъ; сюда относятся:

Daphne mezereum, *Волче Лико*, содержащее большую остроту въ сокѣ своей коры.

Solanum Dulcamara, *Сладко-Горько*, *Псинка*, по-польски *Psianka Slod-*

когорз, растеніе принадлежащее къ числу агтечныхъ, по употребленію стеблей его въ видѣ мѣстной сассапарели.

Solanum nigrum, *пасленъ*, котораго ягоды считаются вредными, хотя въ южныхъ губерніяхъ, плоды его разноситъ съ бѣлыми (не синими) ягодами, а иногда и съ синими, безвредно ѣдятъ по деревнямъ.

Ranunculus sceleratus, равно какъ и многія другія породы семейства *Ranunculaceae*, считаются въ числѣ полуядовъ или подозрительныхъ, содержа въ себѣ острые соки, натягивающіе красноту на кожѣ, наподобіе везикаторіи.

Datura stramonium, *Дурманъ*, котораго цвѣтъ и особенно сѣмена производятъ головокруженіе (одуряютъ), отчего заимствовано и его названіе.

Cannabis sativa, *Конопля*, во время цвѣтенія оказываютъ такое же дѣйствіе на человѣка, непривыкшаго къ ихъ запаху.

Даже *картофель*, наравнѣ съ другими родственными ему породами (*Solaneae*), оказывался въ молодомъ состояніи его корней, вреднымъ, особенно во время господствовавшей холеры.

Colchicum autumnale, *Песобой*, *Безвременный Цвѣтъ*, *Сынъ-безъ-Отца*, по-польски *Zimowit iesienny*, считается въ числѣ ядовитыхъ; не случилось его видѣть въ дикомъ состояніи въ здѣшнемъ краѣ; разводятъ же его садовники, какъ украшающее растеніе, потому-что оно цвѣтетъ въ исходѣ сентября или въ октябрѣ, когда другія растенія отцвѣтаютъ; между-тѣмъ какъ листья его и сѣмянки развиваются въ слѣдующую весну и лѣто, такъ-что повидимому, кажется, будто плоды образуются прежде цвѣта, и цвѣтъ является безъ прикрытія листьями, которые вмѣстѣ съ сѣмянками увядаютъ до начала цвѣтенія. Всѣ эти обстоятельства были поводомъ къ вышеприведеннымъ русскимъ названіямъ ⁽¹⁾.

И кустарныя деревца *Evonymus europaeus* и *Evonymus verrucosus* (*Бересклетъ* или *Брускленъ европейскій* и *бородавчатый*) относятся къ числу подозрительныхъ растеній.

Вредныя въ другихъ отношеніяхъ растенія, напр. нестравленныя для скота, т. е. засаривающія пищеварительные каналы механически, или только дѣлающія покосы луговъ жесткими, негодными на кормъ домашнихъ животныхъ, суть многія породы *осоки* (*Carex species*), роды *Iuncus*, *Scirpus*, *Luzula*, и особенно растеніе съ пухоносными головками *Eriophorum* (*Пухо-*

⁽¹⁾ Внимательный наблюдатель флоры и вообще всѣхъ естественныхъ произведеній, Симоъ Палмась, путешествуя по болотистымъ лѣсамъ Пермской губерніи, за Ураломъ, въ округѣ казенныхъ Гороблагодатскихъ заводовъ, замѣчаетъ въ описаніи своего путешествія, что гдѣ только ни покажутся *Colchicum autumnale* и *Daphna mezereum*, присутствіе ихъ означаетъ топкія непроходимыя болота.

ность болотный), разные *Чертополохи* (*Oporodon*, *Carduus*, *Cirsium*, *Sonchus*); также толстостебельные бурьяны *Борщя-трава* или *Оладкил-трава* (*Heracleum sphondylium*), *Artemisia*, *Bidens tripartita* и другія.

г) **Опытъ ввезенія и распространенія растенийъ другихъ странъ, на вольномъ воздухѣ и въ теплицахъ.**

Въ Ковенской губерніи нѣтъ ботаническихъ садовъ, въ которыхъ можно было бы увидѣть болѣе или менѣе полную коллекцію растений, перенесенныхъ изъ другихъ странъ на здѣшнюю почву; тѣмъ не менѣе однако-же, обозрѣвая сады богатыхъ помѣщиковъ, можно видѣть акклиматизированныя нѣкоторыя растенія инородныя, на вольномъ воздухѣ и въ теплицахъ.

Въ саду графа Тышкевича, въ Червономъ-дворѣ, близъ впаденія Невяжи въ Нѣманъ, подъ открытымъ небомъ, растутъ: Липа черная (*Tilia nigra*, *Borkh*), Кленъ полосатый или пенсильванскій, который разводится по красотѣ коры (*Acer striatum Lamark*). Орѣхъ грецкій (*Juglans regia L*), двѣ разновидности Бука (*Fagus sylvestris purpurea et F. sylvestris asplenifolia, Jacques*) и Тисъ (*Taxus baccata L*).

Въ Тельшевскомъ уѣздѣ въ саду барона Ренне переносятъ зимніе морозы: *Lygiodendrum tulipifera L*. (Тюльпанное дерево) и *Rhus Cotinus* (Сумахъ или Желтникъ) (1).

Вообще въ Ковенской губерніи переносятъ климатъ тополи: бальзамическій (*Populus balsamifera*), серебристый (*P. Argentea sev. P. alba*), который встрѣчается посаженнымъ на большихъ дорогахъ въ Новоалександровскомъ уѣздѣ; италіанскій или пирамидальный (*Populus dilatata*). Последний видъ теряетъ листья окончательно въ ноябрѣ мѣсяцѣ; т. е. позднѣе всѣхъ туземныхъ деревъ. Конскій каштанъ (*Aesculus Hippocastanum*). Лиственница (*Larix europaea Dc.*). Туя (*Thuia occidentalis L.*), по-польски *Żywotnik zachodni*. Въ садахъ переживаютъ зиму: *Amygdalus persica* — Персики. *Artemisia abrotanum* — Божье деревцо. *Armeniaca vulgaris*, Абрикосъ, — въ теплицахъ. *Citrus medica* — Лимоны, — въ теплицахъ. *Citrus aurantium* — Поморанцовое дерево, — въ теплицахъ. *Morus alba* — Тутовое дерево. Разнаго рода черешни (*Prunus avium*), вишни (*Prunus Cerasus*), сливы (*Prunus domestica*), груши (*Pyrus communis*) и яблоки (*Pyrus Malus*). (*Robinia Pseudacacia*) — Акація бѣлая. Кустарники: *Vitis venifera L.* винограда обыкновенный. *Saragana arborescens* — Робинія сибирская. *Amygdalus nana*, — миндаль малорослый. Нѣкоторые виды Таволги (*Spiraea*). Малина душистая (*Rubus odoratus*). Жасминъ (*Philadelphus coronatus*), которымъ особенно богатъ садъ графа Зубова

(1) Инжен. поруч. Самборскій.

въ г. Шавляхъ. Деренъ бѣлый (*Cornus alba*). Нѣсколько видовъ жимолости (*Lonicera tatarica*, *Saprifolium* и др). Нѣкоторые виды сирени, *Syringa L.* *chinensis* (китайская).

Сверхъ-того, въ теплицахъ разводятся, и вообще въ садахъ воздѣлываются разныхъ родовъ: дыни (*Cucumis Melo*), огурцы (*Cucumis Sativus*), тыквы (*Cucurbita Pepo*), арбузы (*Cucurbita Citrullus*), артишоки (*Cynara Scolymus*), шафранъ (*Crocus*), спаржа (*Asparagus offic.*), клубника (*Fragaria elatior*), иссопъ, (*Hyssopus officinalis*), латукъ (*Lactuca sativa*), чина пахучая (*Lathyrus odoratus*), бобы турецкіе, фасоль (*Phaseolus vulgaris*), смородина красная и бѣлая (*Ribes rubum et album*), крыжовникъ (*Ribes Grossularia*), шалѣй аптеч. (*Salvia offic.*), *Solanum lycopersicum* (Pomme d'amour), *Solanum Melongena* (бадиджаны или баклажаны, армянскіе огурцы), шпинатъ (*Spinacia oleracea*) и многія другія растенія, а также разнообразнѣйшіе цвѣты, составляющіе предметъ роскоши ⁽¹⁾.

д) Время цвѣтенія растеній и созрѣванія ихъ плодовъ ⁽²⁾.

Въ полной росписи растеній, по времени ихъ цвѣтенія, не избѣжны повторенія; потому-что о многихъ растеніяхъ пришлось бы упомянуть и весною, и лѣтомъ, и осенью. Еще чаще слѣдовало бы ихъ повторять, если подраздѣленіе времени сдѣлать по мѣсяцамъ и даже по недѣлямъ.

Недѣлю можно принять за кратчайшій періодъ цвѣтенія, простирая это правило на одни туземныя растенія, а не на экзотическія (оранжерейныя) между которыми находятся цвѣтушія всего по нѣсколько часовъ. Періодъ цвѣтенія индивидуально взятый, т. е. относительно каждаго цвѣтушаго экземпляра порознь, вообще не продолжителенъ, какъ всякому извѣстно по цвѣтенію яблонь, вишенъ и проч. Но цѣлая порода одного и того же растенія, или одного имени, особенно между травяными и полукустарными растеніями, можетъ цвѣсти не только недѣли двѣ, какъ по большей части и случается, но и цѣлый мѣсяцъ, часто же и гораздо долѣе; потому-что есть растенія цвѣтушія все лѣто — въ іюнѣ, іюлѣ и августѣ; другія цвѣтутъ съ весны до лѣта, нныя — съ половины лѣта до осени и, наконецъ, есть такія между здѣшними растеніями, которыхъ цвѣтеніе не прерывается отъ ранней весны до поздней осени, и которыя въ климатахъ благоприятнѣйшихъ (и даже въ Ковенской губерніи въ безснѣжныя зимы, какъ случилось въ 1859 году) могутъ цвѣсти круглый годъ. Правда, ихъ немного; намъ извѣстны только *Alsine media*, *Poa annua*, *Senecio vulgaris*;

⁽¹⁾ По свѣдѣніямъ С. О. Полѣвскаго и г. Самборскаго.

⁽²⁾ Статья С. Ф. Полѣвскаго.

во всеобщее свидущіе могутъ открыть другія въ другихъ мѣстахъ обширнаго нашего отечества.

Немного также и такихъ растеній, которыя цвѣтутъ дважды и даже дважды приносятъ плоды, разъ по веснѣ, другой—осенью.

Въ лѣто 1858 года, г. Полѣвокій имѣлъ случай наблюдать въ Ригѣ, что Жалудникъ обыкновенный (*Aesculus hippocastanum*) расцвѣталъ вторично въ исходѣ сентября мѣсяца. Въ иные годы цвѣтутъ, какъ всякому извѣстно, вишни и яблони по два раза. Но это аномаліи, исключенія или уклоненія отъ естественнаго порядка, предшествоующія нерѣдко смерти растенія. Напротивъ-того, *Arabis Thaliana* и *A. arvensis* цвѣтутъ и даютъ плодъ по два раза въ каждое лѣто. *Fragaria vesca* (земляника) имѣетъ, здѣсь, зрѣлыя ягоды около 20-хъ чиселъ іюня; въ иные годы цвѣтеть еще въ сентябрѣ и представляетъ красныя (хотя невкусныя) ягоды въ октябрѣ. Крайніе сроки или предѣлы, между которыми содержатся періоды цвѣтенія того или другаго растенія, не каждый годъ постоянны; передвиженіе ихъ, по-раньше къ веснѣ, или попозже къ лѣту, зависитъ въ каждомъ году отъ начала весны, отъ погоды и температуры воздуха, а равно и отъ самаго мѣстонахожденія растеній. Наибольшую разницу (осцилляцію) въ этомъ отношеніи представляютъ растенія цвѣтущія весною; здѣсь эта разница можетъ доходить до цѣлаго мѣсяца. Если снѣгъ стаетъ въ исходѣ марта и влѣдъ за тѣмъ установится сухая и холодная погода, съ рѣзкимъ сѣвернымъ вѣтромъ,—какъ иногда случается въ апрѣль,—то растенія, цвѣтущія обыкновенно въ началѣ этого мѣсяца, задержанныя въ своемъ развитіи холоднымъ вѣтромъ и бездождіемъ, зацвѣтутъ развѣ подъ конецъ апрѣля или въ началѣ мая. Но чѣмъ ближе къ лѣту, тѣмъ постояннѣе являются крайніе сроки цвѣтовъ; а о лѣтнихъ можно утверждать, что, принадлежа имъ или августу мѣсяцамъ, они постоянно придерживаются одной и той же поры года.

По всемъ вышензложеннымъ обстоятельствамъ не легко опредѣлить среднее время цвѣтенія изъ наблюденій немногихъ годовъ, на одной мѣстности и одного только наблюдателя.

Разныя мелкія травяныя растенія, въ Ковенской губерніи, зеленеютъ всю зиму, даже подъ снѣгомъ. Сюда относятся: Толокинка (*Arbutus uva ursi*, по-польски *Maczyska garbarska*), Грушанка или Зимолюбка (*Rumex umbellata* L. или *Chimaphila Pursh*, по-польски *Gruszczka baldaszkwata*), *Vaccinium vitis idaea* или Брусника; нѣкоторыя породы Осоки, *Carex praecox*, и злаковъ, *Triticum repens* — Пырей, *Phleum media*—Мокричникъ, *Poa annua*, *Chelidonium majus*, *Senecio jacobaea*.

Пучечки листьель Зимолюбки продаются поселскими на Страстной во-

двѣтъ подъ Вербное воскресенье (недѣля Вайі), вмѣстѣ съ вѣтками Ожель (Viscum album, Jemioła,) съ серѣжчатыми прутьями разныя Вербъ (Salix praescox, S. carnea), и въ благоприятные годы, съ первыми весенними цвѣтками: Фиалкою пахучею (Viola odorata) и Пролѣсками (Anemone hepatica L., Hepatica triloba. De Candole).

Волчьё-Лыко (Daphne mezereum L.) и Лещина (Corylus avellana) обыкновенно предваряютъ весну. Въ зиму 1859 года, одѣянныя и поставленныя въ комнату, въ воду, вѣтки этихъ растеній расцвѣли уже въ первыхъ числахъ февраля; на Волчьёмъ-Лыкѣ образовалась даже ягода, въ половинѣ февраля; а на орѣшникѣ показались крошечные орѣшки, въ началѣ февраля;— доказательство что почки цвѣтовъ были уже совершенно зрѣлыя. Серѣжки нѣкоторыхъ вербовыхъ породъ (Salix praescox, S. daphnoides, S. carnea) опускаются обыкновенно уже въ февраль и мартъ. Въ мартѣ расцвѣтаютъ: Орѣшникъ Лѣсной, Осина, Ольха; изъ травяныхъ— Пушица (Eriophorum vaginatum) и Лузула (Luzula campestris).

Ученый садовникъ бессарабскаго училища садоводства А. Девгнинъ, наблюдавшій цвѣтеніе растеній въ Кишиневѣ, между 1845 и 55-мъ годами, и помѣтившій свои наблюденія въ «Вѣстникѣ Русскаго Географич. Общества» за 1858 годъ, № 11-мъ, опредѣляетъ въ таблицѣ этихъ наблюденій крайніе сроки, между которыми цвѣла та или другая порода растеній въ означенное десятилѣтіе. Считаемо не лишнимъ привести нѣсколько примѣровъ для сравненія съ ковенскою флорою.

Сонь-трава (Anemone Pulsatilla L.) цвѣтетъ тамъ, какъ и въ Ковно, въ началѣ апрѣля, или правильнѣе 12-ю днями ранѣе; потому-что г. Девгнинъ ведетъ свои числа по новому стилю.

Thlaspi Bursa pastoris—*Одуванчикъ*, начинается цвѣсти отъ 25 апрѣля по новому стилю, или отъ 13-го по нашему стилю, совершенно какъ въ Ковно, гдѣ это растеніе въ 1859 году цвѣло на Святой недѣль, вкорѣ послѣ 13 апрѣля.

Gagea lutea Ornithogalum luteum, *Птицелмечникъ желтый*, между 1-мъ и 14-мъ апрѣля, въ Кишиневѣ, по новому стилю, или почти двумя недѣлями ранѣе чѣмъ въ Ковно, гдѣ тоже растеніе цвѣтетъ между теми же числами по старому календарю.

Ornithogalum umbellatum, отъ 22 апрѣля по новому стилю, въ Кишиневѣ, а около 20-го по старому, въ Ковно.

Malus communis, *яблоко*, цвѣтетъ до 15 мая по н. ст. въ Кишиневѣ, и около того же числа, по старому, въ Ковно.

Ribes grossularia крыжовникъ, между 9-мъ апрѣля и 13 мая, по н. ст., въ Кишиневѣ и съ половиною апрѣля, по ст. ст. въ Ковно.

Secale cereale,—рожь, между 26 мая и 10 июня по н. ст. въ Кишиневѣ и около 15 июня, по ст. ст. въ Ковно.

Tilia europaea,—липа, между 10-мъ и 30-мъ июня, по н. ст. въ Кишиневѣ; съ послѣднихъ чиселъ июня и въ началѣ июля, по ст. ст. въ Ковно.

Изъ этого сравненія слѣдуетъ, что весенняя кишиневская флора опереживаетъ ковненскую разностию обоихъ календарей,—Юлианскаго и Григорианскаго, или почти двумя недѣлями; но нѣкоторыя растенія, какъ напр. рожь и липа начинаютъ цвѣсти иногда и ранѣе этого срока или 3-мя и до 4-хъ недѣль прежде чѣмъ въ Ковно. Такая разниця не противорѣчитъ географическому положенію и относительной разницѣ климатовъ обѣихъ мѣстъ; относительно къ Харькову она также согласна съ замѣчаніями помѣщенными въ «Матеріалахъ для статистики» о весенней тамошней флорѣ, полагающими, что *Anemone hepatica* (Пролѣски) и *Anemone Pulsatilla* (Сонъ-Трава) цвѣтутъ тамъ въ половинѣ марта т. е. почти двумя недѣлями прежде чѣмъ въ Ковно; потому что здѣсь *A. hepatica* обыкновенно начинаетъ цвѣсти около 27 марта и продолжается до 20-хъ чиселъ апрѣля, по нашему календарю.

По близости Риги нѣтъ Пролѣсковъ (*Pratica vulgaris*), но одновременно съ ними цвѣтутъ *Gagea lutea* (Птицемлечникъ Желтый) и *Ranunculus ficaria*, въ 20 числахъ апрѣля, или почти двумя недѣлями позже чѣмъ въ Ковно⁽¹⁾.

Семилѣтнія (съ 1851—1857) наблюденія инженеръ-поручика Самборскаго представляютъ слѣдующіе результаты относительно созрѣванія плодовъ въ окрестностяхъ г. Ковно.

Въ *половину июня* (новаго стиля): Земляника обыкновенная (*Fragaria vesca* L.). Въ окрестностяхъ Тобольска она приноситъ первые плоды 25-го мая, которые созрѣваютъ 5-го июля⁽²⁾. Черника⁽³⁾ (*Vaccinium Myrtillus*).

Въ *серединѣ июля*: Черешни, Малива⁽⁴⁾, Смородина красная и Крыжовникъ.

Въ *концѣ июля*: Смородина черная, Вишня, Голубика (*Vaccinium uliginosum* L.), рожь (*Secale cereale*).

Въ *началѣ августа*: Груши, Куманика (*Rubus caesius*), отличающаяся отъ Ежевика, черными плодами, но съ сизоватымъ налетомъ. Пшеница обыкновенная (*Triticum vulgaris*).

Въ *серединѣ августа*: Яблоки, Брусника (*Vaccinium vitis idaea*).

Въ *концѣ августа*: Сливы, Барбарисъ.

(1) Вся эта статья составлена С. О. Полѣвскимъ.

(2) Вѣсти. Географ. Общ. 1855 г. ч. XIV. Смѣсь. Наблюденія И. Лисицына.

(3) Въ окрест. Тобольска 18 июля.

(4) Въ окрестностяхъ Тобольска 29 июля.

Б. ОБОЗРѢНІЕ МѢСТНЫХЪ ЖИВОТНЫХЪ.

«Исчисленіе частныхъ родовъ и видовъ, съ указаніемъ географическаго распредѣленія ихъ на площади губерній; числительность и общая характеристика».

Царство животныхъ Ковенской губерніи изслѣдовано менѣе нежели растительное; особенно это замѣчаніе относится къ ископаемымъ животнымъ. Впрочемъ, породы звѣрей, птицъ, рыбъ, гадовъ и насѣкомыхъ представляютъ здѣсь почти тѣже явленія, какія можно видѣть и на всемъ обширномъ пространствѣ Россійской Имперіи, заключающемся въ умеренномъ климатѣ.

Немногіе роды ископаемыхъ животныхъ случайно найдены,—по настоящее время,—въ здѣшней наносной почвѣ. По изслѣдованіямъ академика Эйхвальда видно, что Литва нѣкогда была любимымъ обиталищемъ, мамонтовъ, слоновъ, туровъ, зубровъ, оленей и бобровъ⁽¹⁾.

Мамонтами была населена вся Сибирь и Европейская Россія, отъ ледовитаго моря до Кавказа и страны еще болѣе западныя. Въ концѣ 30-хъ годовъ, былъ открытъ почти полный скелетъ мамонта на берегу Нѣмана недалеко отъ Гродно; а въ 1859 году при устройствѣ желѣзной дороги, въ окрестностяхъ г. Ковно, на лѣвомъ берегу Нѣмана при дер. Бсье, найдены зубы этого звѣря. Клыки у мамонтовъ по болѣе части весьма толсты, нѣкоторые толще человѣческой ноги. Хотя мамонтъ имѣлъ сходство съ индѣйскимъ слономъ; но экземпляръ его, найденный по близости Ледовитаго моря, съ сохранившеюся кожею, показываетъ, что онъ былъ покрытъ густою шерстью, и имѣлъ длинную гриву; слѣдовательно это животное составляло видъ отличный отъ индѣйскаго слона. Въ Россіи есть остатки слоновъ, у которыхъ найдено образованіе зубовъ совершенно отличное отъ мамонтовыхъ. Подобные слоны водились также въ Подоліи и Литвѣ, и описаны г. Эйхвальдомъ (*Elephas proboteles Fisch.*). Другой замѣчательный видъ слона, *Elephas odontotyrannus*, который былъ наблюдаемъ г. Эйхвальдомъ въ Литвѣ, нигдѣ болѣе не открытъ. Видно нѣкоторыя породы слоновъ имѣли весьма ограниченное мѣсто жительства.

Ископаемый зубръ превосходилъ нынѣшняго и величиною и силою.

У Поляковъ существуетъ преданіе, что нѣкогда огромный *черный быкъ*, т. е. *туръ* обиталъ въ ихъ лѣсахъ вмѣстѣ съ *зубромъ*. Герберштейнъ даетъ изображенія того и другаго, и различаетъ ихъ такъ опредѣлительно, что

⁽¹⁾ «Древности царствъ животнаго и растительнаго, преимущественно въ Россіи», Э. Эйхвальда въ Библіотекѣ для Читенія, 1838 года, томъ XXXI отд. III.

должно полагать, что оба они еще жили в это время тура, особенно кости черепа и рога, разсыпаны по степи и часто лежат по берегам рѣкъ въ Литвѣ. Въ степях толще, чѣмъ у быка; лобъ плоскій, рога толстые и длинные, что онъ былъ одаренъ необыкновенною силою.

Въ Литвѣ также жилъ обыкновенный олень (*Cervus elaphus*), который еще въ прошломъ столѣтїи обиталъ въ Бѣловозскомъ уѣздѣ, гдѣ найдена пара роговъ лапландскаго оленя, найденная въ Бѣловозской волости, въ старомъ руслѣ Буга, и теперь хранящаяся въ зоологическомъ музее виленской академіи (1). Въ окрестностяхъ дер. Есье, на станціи устройствъ желѣзной дороги въ 1859 году, найдены рога кочковатомошного оленя (2), можетъ-быть, *Cervus giganteus* (олень-великанъ).

1. Позвоночныя животныя (*Animalia vertebrata*).

а) Млекопитающія животныя (*Mammalia*, les mammifères, польск. *Zwierzęta ssące*).

Классъ млекопитающихъ животныхъ Ковенской губерніи былъ прежде гораздо разнообразнѣе; но съ употребленіемъ лѣсовъ, съ измѣненіемъ климата, многія породы уничтожились, и потому, естественно, что теперь не встрѣчаемъ тѣхъ животныхъ, о которыхъ, какъ о туземныхъ, повѣствуютъ хроникки.

Въ настоящее время водятся слѣдующія животныя: (3).

аа) Хищныя (*Ferae*, по-польски *Drapieżne*) (4).

1. *Медвѣдь обыкновенный* (*Ursus arctos*, по-пол. *Niedźwiedź pospolity*) въ двухъ видахъ Бортникъ (*Bartnik*)—бурый, небольшого роста и *Bartnik mały* или *Scierwnik* (стервяникъ)—еще меньшій, буро-серебристаго цвѣта, очень злой, причиняетъ убытки въ пасѣкахъ и на поляхъ, засѣянныхъ овсомъ. Оба вида рѣдко попадаютъ, заходя изъ лѣсовъ Курляндіи и Диснинскаго уѣзда Виленской губерніи. Въ лѣсахъ бельмонтскихъ Новоалександровскаго уѣзда (къ югу отъ м. Браслава), въ 1858 году, находилось 3 такихъ медвѣдя (5).

(1) Древности царствъ животнаго и растительнаго.

(2) Свѣд. инженеръ-подполковника Перрота.

(3) Матеріалами къ этому служили: «*Spis zwierząt ssących, ptaków i ryb krajowych etc.*» Ad. hr. Platera. Wilno 1852 г. «*Zwierząt domowych i dzikich, osobliwie krajowych* *Hystoryi Naturalney rozczyntki i gospodarstwo*» Т. I, II, III. К. Kluka w Warszawie 1813 г., и свѣдѣнія отъ Лѣснаго Отдѣленія Ковен. Палаты Госуд. Имуществъ.

(4) Животныя раздѣлены на разряды, приняты въ Зоологїи Жильна Эдвардса; роды и виды—по вышеозначенному сочиненію г. Платера.

(5) По словамъ управляющаго графини Платеръ.

2. *Барсукъ* (*Melias taxus*, польск. Borsuk, Iakwies) живетъ въ горахъ и земляныхъ норахъ.

3. *Волкъ* (*Canis lupus*, L. польск. Wilk, литов. Wilkas) обитаетъ въ болотисто-лѣсистыхъ мѣстахъ Ковенской губерніи, за исключеніемъ Тельшевскаго уѣзда, въ который только иногда забѣгаетъ изъ сосѣднихъ уѣздовъ. По причинѣ отсутствія волковъ въ этомъ уѣздѣ, въ нѣкоторыхъ мѣстахъ даже стада пасутся безъ пастуховъ. Ковенскій волкъ отличается, отъ водящихся въ Россіи, цвѣтомъ сѣрымъ съ черными кончиками шерсти, черною полосой на хребтѣ и чернымъ хвостомъ; отчего при блескѣ солнца кажется весь чернымъ. Живетъ до 15-ти лѣтъ ⁽¹⁾.

Это самый многочисленный и вредный родъ хищныхъ звѣрей въ Ковенской губерніи; волки безпрерывно похищаютъ разнаго рода скотъ, а въ зимнее время, въ декабрѣ и февралѣ, бываютъ опасны и для людей. Зимой, когда ихъ одолеваетъ голодъ, начинаютъ крѣпко выть; такимъ воемъ пронзительно оглашаются болота: Тируле и другія Шавельскаго уѣзда, Раксала — Новоалександровскаго, Шапета — Вилькомирскаго, болотистый бассейнъ Невяжи и при — нѣманскія болота Ковенскаго и Россіенскаго уѣздовъ.

Волчій мѣхъ цѣнится у жителей, по своей теплотѣ; зубы употребляются въ малярскихъ позолотахъ, а сало пригодно для лекарствъ въ кожныхъ болѣзняхъ.

4. *Лисица* (*Canis vulpes*, польск. Lis, литовск. Lape). Лисицы въ Ковенской губерніи попадаются трехъ видовъ: полевая — малаго роста, рыжія; лѣсная — въ лиственныхъ лѣсахъ, нѣсколько болѣе и темнѣе полевыхъ, и большія, — въ еловыхъ лѣсахъ съ бурою шерстью на спинѣ и пушистымъ хвостомъ ⁽²⁾. Норы имѣютъ на поляхъ и въ заросляхъ; но сами лисицы не привыкли рыть себѣ норъ; онѣ занимаютъ готовыя, выгнавъ оттуда барсуковъ. Лисицы питаются зайцами, кроликами и другими мелкими звѣрками и птичками. Въ необходимости ѣдятъ жабъ, кротовъ, мышей и т. п. Ночью далеко разбѣгаются, а днемъ прячутся въ норы ⁽³⁾.

5. *Рысь* (*Felis Lynx L.*, польск. Ryś, литов. Zoušzis) иногда появляется изъ сосѣднихъ лѣсовъ Курляндіи, но постояннаго пребыванія на территоріи Ковенской губерніи не имѣетъ ⁽⁴⁾. Рысь больше кота, имѣетъ мягкую блѣдно-желтую шерсть, испещренную красноватыми пятнами, брюхо бѣлое. Въ недостаткѣ питается лягушками; если гдѣ увидитъ какого-либо звѣря, взбѣ-

(1) Kluk. Т. I. Ч. III. стр. 351—354.

(2) Свѣд. помѣщ. Россіенск. уѣзда князя Гедройца.

(3) Kluk. Т. I. ч. III. стр. 363.

(4) Лѣсн. Отд. Палаты Госуд. Имущ.

гасть на густо-лиственное дерево, откуда бросается на хребет животного, и душит пока оно не упадет; тогда рысь съедает лучшія части, а остальное бросаетъ. Овцы и серны (дикія козы) для нее самая лакомая пища. (1).

6. *Куница лѣсная* (*Mustela martes Linn.*; по-польски *Łasica kuna*, по-литов. *Kiaune medune*) водится въ лѣсахъ; неблизкихъ къ жилью.

7. *Куница каменная* или *Бѣлошейка* (*Mustela Foina*, польск. *Łasica kamionka*, литов. *Kiaune akmine*) живетъ во всемъ краѣ, въ мусорѣ оставлен-ныхъ домовъ (2). Обѣ впрочемъ рѣдко попадаются. Цвѣтъ шерсти у нихъ темно-каштановый, подъ горломъ бѣлый. Каменная живетъ въ мустькѣ мѣстахъ, но въблизи жилищъ, и причиняетъ хозяевамъ большой убытокъ похищеніемъ куръ и истребленіемъ голубятниковъ. Лѣсная куница обитаетъ въ лѣсахъ сосновыхъ, еловыхъ и буковыхъ, въ дуплахъ деревьевъ; питается мышами, бѣлками и птицами, которыхъ ловить особенно ночью въ гѣздахъ; очень любитъ также медъ (3).

8. *Хорька* (*Mustela putorius*, польск. *Tchorz*) имѣетъ ратицы раздвоенныя, морду заостренную, какъ у сѣнны; шерсть вдвойнѣ смѣшанную: короткую — желтую, длиннѣйшую — съ черными концами. Хорьки живутъ въ кучахъ камней, въ дуплахъ деревьевъ, въ норахъ и т. п.; причиняютъ большіе убытки въ хозяйствѣ истребленіемъ домашнихъ птицъ (4).

9. *Ласка* или *Ласточка* (*Mustela vulgaris*, польск. *Łasica pospolita*), во всемъ краѣ, обитаетъ около жилищъ.

10. *Вудра* (*Lutra vulgaris*, польск. *Wudra pospolita*, литов. *Oudra*) обитаетъ въ рѣкахъ Дубисѣ, Виндавѣ, Свентѣ и другихъ, а также въ нѣкоторыхъ озерахъ.

66) Рукоткрылыя, *Chiroptera*.

Летучія мыши (*Vespertilio*) принадлежатъ къ полезнымъ, въ природѣ, животнымъ; потому что истребляютъ вредныхъ насѣкомыхъ. Всѣ онѣ животныя ночныя или сумеречныя, и истребляютъ исключительно ночныхъ насѣкомыхъ, которыя днемъ прячутся и потому безопасны со стороны своихъ дневныхъ враговъ — птицъ. Двойное количество птицъ не могло бы замѣнить обжорливости летучихъ мышей (5). Къ этому разряду относятся:

1. *Нетопыръ обыкновенный, Ушанъ* (*Plecotus auritus*, по-польски — *Nieto-*

(1) Клузь Т. I, Ч. III, стр. 329—330.

(2) *Spis zwierząt ssących*, Ad. Platera, стр. 25.

(3) Клузь Т. I, Ч. III, стр. 331.

(4) *Вго же* Т. I, Ч. II, стр. 309—310.

(5) Библиотека Естественныхъ и Математическихъ Наукъ 1859 г. *Животныя полезныя въ сельскомъ хозяйствѣ и лѣсоводствѣ*, соч. докт. Гюгера.

регъ змусзаіну) во всемъ краѣ весьма обыкновенный. 2. *Нетопырь башенный* (*Vespertilio Serotinus*, по-польски *Nietoperz Mięsny*) обитаетъ въ селахъ и городахъ. 3. *Летучая мышь* (*V. Murinus*, *N. Myszaty*). 4. *Нетопырь малорослый* (*V. Pipistrellus*, *N. Karlik*) живетъ вблизи водъ, за корою деревь (¹).

вв) Насъкомоядныя (*Insectivora*).

1. *Ежъ обыкновенный* (*Eriiceps Europaeus*, *L.*, по-польс. *Jeż Europejski*) встрѣчается во многихъ мѣстахъ; обитаетъ обыкновенно въ густыхъ, темныхъ болотистыхъ лѣсахъ, однако-же, не на болотахъ, но на сухихъ мѣстахъ; питается мышами, жуками, птичками, овощами. Зимую предается летаргическому сну, подобно барсуку. Нѣкоторые жители содержатъ ежей, вмѣсто кошекъ, для истребленія мышей (²).

2. *Кротъ* (*Talpa Europaea*, польск. *Kret polspolity*, лит. *Kurmis*) водится повсемѣстно, портитъ луга нарывая земляныя кочки; поэтому поселяне не видятъ это животное. Особенно въ большомъ количествѣ кроты появлялись въ Ковенской губерніи въ 1858 году.

3. *Кутора водяная* (*Sorex fodiens*, польск. *Kretomysz Wodny*) водится по берегамъ прудовъ и рѣкъ.

4. *Кутора обыкновенная* (*Sorex tetragonurus*, польск. *Kretomysz polspolity*) попадаетъ довольно рѣдко.

5. *Землеройка* (*Crocidura aganea*, польск. *Ziemonysz rajaczek*), весьма обыкновенная, живетъ въ огородахъ, садахъ и около жилищъ (³); принадлежитъ къ числу полезныхъ животныхъ, истребляющихъ вредныхъ насѣкомыхъ. Она питается не растеніями, а исключительно насѣкомыми, ихъ личинками, куколками, и червями. Землеройка, по своей величинѣ, похожа на небольшихъ мышей; сѣрый или рыжевато-сѣрый цвѣтъ придаетъ ей большое сходство съ послѣдними. У большей части землероекъ уши весьма коротки, едва замѣтно выдающіяся поверхъ шерсти, покрывающей голову, и глаза такіе крошечныя, какихъ нѣтъ ни у одного вида мышей (⁴).

6. *Землеройка бѣлая* (*Cr. leucodon*, польск. *Ziemonysz Bialawy*) водится повсемѣстно (⁵).

гг) Грызуны (*Glirina*):

1. *Бѣлка обыкновенная* (*Sciurus vulgaris*, польск. *Wiewiórka polspolita*, лит. *Wewerge*) водится во всей губерніи, видоизмѣненія ея: красновато-сму-

(¹) *Spis zwierząt*. Platera, стр. 14—15.

(²) Клукъ, стр. 370—371.

(³) «*Spis zwierząt*» Platera стр. 17—18.

(⁴) Библиот. Естеств. и Матем. Наукъ 1859, г.

(⁵) «*Spis zwierząt*», стр. 18.

гля, синевато-пепельная и бѣлая; послѣдняя очень рѣдка ⁽¹⁾. Вообще, бѣлки держатся въ лѣсахъ сосновыхъ, еловыхъ, дубовыхъ и буковыхъ; питаются орѣхами, желудями, сѣменами буковыми и сосновыми ⁽²⁾.

2. *Соня Полчокъ* (*Myoxus Glis*, по-польски *Nocnik Pruski Kлик*, или *Kozatka роісна*), въ началѣ мая мѣсяца, появляется въ лѣсахъ Россіенскаго и Тельшевскаго уѣздовъ, сосѣднихъ съ Пруссіею, гнѣздится въ дуплахъ древесныхъ вѣтвей. Соня днемъ спитъ, а ночью ищетъ орѣховъ и желудей, составляющихъ ея пищу ⁽³⁾.

3. *Соня садовая* (*Myoxus Nitela*, польск. *Kozatka zołędna*), въ Литвѣ, обыкновенна.

4. *Пасъкъ* или *Большая крыса* (*Mus decumanus*, польск. *Szczur wędrowny*) самая большая изъ крысъ, живетъ во всѣхъ селеніяхъ и хлѣбныхъ магазинахъ, норы свои вырываетъ около воды.

5. *Домашняя черная крыса* (*Mus Rattus*, *Szczur rozpólitý*) прежде была вездѣ обыкновенна, но начинаетъ показываться рѣже, по причинѣ распространенія большой крысы, которая ее преслѣдуетъ.

6. *Мышь* (*Mus musculus*, польск. *Mysz domowa*) живетъ въ домахъ, виды ея: бѣлая, бурая, изпятнанная.

7. *Лѣсная мышь* (*Mus silvaticus*, польск. *Mysz lesna*), обыкновенная во всемъ краѣ, много причиняетъ вреда полямъ; видоизмѣненія ея: бурая, пепельная и бѣлая.

8. *Малая полевая мышь* (*Mus agrarius*, польск. *Mysz polna*) водится на воздѣланныхъ поляхъ, гдѣ причиняетъ большіе убытки.

9. *Мышь мелкая* (*Mus minutus*, *Mysz żniwiarska*) лѣто проводитъ въ хлѣбахъ, заходя въ соломѣ свои гнѣзда; на зиму перебирается въ амбары и хлѣбныя скирды ⁽⁴⁾.

10. *Полевка земноводная* (*Arvicola amphibius*, по-польски *Polnik ziemnowodny*), въ Литвѣ обыкновенная, на Подоліи рѣдка, живетъ на берегахъ рѣкъ и прудовъ; существуетъ нѣсколько видоизмѣненій этого рода.

11. *Полевка земляная* (*Arvicola terrestris*, польск. *Polnik ziemny*) обитаетъ въ садахъ, огородахъ и на лугахъ.

12. *Домоводъ* или *Полевка луговая* (*Arvicola oeconomus*, *Polnik gospodarny*).

13. *Полевки обыкновенная* (*Arvicola arvalis*, *Polnik zwyczajny*) живетъ на воздѣланныхъ поляхъ, и въ иные годы причиняетъ много вреда.

(1) *Spis zwierząt etc.*, Platera, стр. 27.

(2) Клуэкъ Т. I, Ч. III, стр. 328.

(3) Платеръ, стр. 29. Клуэкъ, стр. 329.

(4) *Spis zwierząt ssących etc.*, hr. Platera, стр. 29—31.

14. *Заяц Русакъ или обыкновенный* (*Lepus timidus*, по-польски *Zając szarak*, по-литов. *Zaukis dydesis*), встрѣчается во всей губерніи; видоизмѣненіе его, — заяцъ меньшій, называемый *силякомъ* и *каменникомъ*, сверху онъ синеватый, подъ брюхомъ бѣлый. Гр. Платеръ полагаетъ, что это *Lepus medius*, Nilsona, или *Lepus hybridus*, Pallasa.

15. *Заяц бѣлякъ* (*Lepus variabilis*, польск. *Zając bielak*, литов. *Zaukis baltasis*) попадается въ мѣстахъ лѣсныхъ рѣже перваго; зимою онъ совершенно бѣлый⁽¹⁾. Въ годъ зайцы достигаютъ полнаго возраста и не живутъ болѣе 8 лѣтъ, питаются травою, молодымъ хлѣбомъ, любятъ капусту, объѣдаютъ кору на молодыхъ деревьяхъ и кустарникахъ.⁽²⁾

16. *Сусликъ* (*Spermophilus Citellus*, Suseł właściwy) причиняетъ вредъ полямъ⁽³⁾.

17. *Кроликъ* (*Lepus cuniculus*, польск. *Królik*, литов. *Kruikias*) весьма рѣдко встрѣчается въ лѣсныхъ дачахъ⁽⁴⁾.

дд) Многокомытныя (*Pachidermia*).

1. *Кабанъ* (*Aper*, польск. *Dzik*, литов. *Szernas*) прежде былъ въ Литвѣ весьма обыкновеннымъ животнымъ⁽⁵⁾, нынѣ весьма рѣдко встрѣчается въ россиѣнскихъ лѣсахъ, куда переходитъ изъ прусскихъ лѣсовъ⁽⁶⁾.

ее) Пережевывающія (*Ruminantia*).

1. *Лось* (*Cervus Alces*, польск. *Łoś*, литов. *Bredis*) водится въ значительныхъ лѣсахъ сѣверныхъ частей Поневежскаго и Тельшевскаго и въ южной Новоалександровскаго уѣздовъ; нигдѣ, однакожь, не сосредоточивается въ значительномъ числѣ; питается не только травою и мхомъ, но также листьями, древесною корою вербъ, тополей, березъ, и ягодами, въ-особенности рябиновыми. Съ молодю лось легко дѣлается ручною⁽⁷⁾. Въ 1858 году намъ случилось видѣть, въ имѣніи Бельмонты графини Платеръ (Новоалександровскаго уѣзда) ручнаго молодого лося, недавно пойманнаго въ тамошнихъ лѣсахъ.

2. *Дикая коза или Сарна* (*Cervus Capreolus*, польск. *Jeleń Sarna*, литов. *Širpa*) находится въ лѣсахъ во всѣхъ уѣздахъ Ковенской губерніи; по

(1) Тамъ же, стр. 32—34.

(2) Клузь Т. I, Ч. III, стр. 336.

(3) Платеръ стр. 28.

(4) Отзвъ Лвск. Отд. Ковен. Пал. Госуд. Имущ.

(5) Клузь Т. I, Ч. III, стр. 346.

(6) Отзвъ Лвск. Отд. Ковен. Пал. Госуд. Имущ.

(7) Клузь Т. I, Ч. III, стр. 341.

по причинѣ увеличивающагося числа охотниковъ, количество сарнь значительно уменьшается. Лѣтомъ сарни живутъ въ молодыхъ заросляхъ, изъ которыхъ выносятся на поля для поживы. Зимой, убѣжищемъ для нихъ служатъ глубокіе лѣса, гдѣ находится больше болѣть, источниковъ, кустовъ ежевики (*Rubus fruticosus* L.), ситника (*Stirpus lacustris*), растущаго въ водѣ, и другаго рода зелени. Дикія козы легко дѣлаются ручными (¹).

б) Птицы (Aves, по-польски Ptaki) (²).

Птицы въ Ковенской губерніи находятся въ значительномъ количествѣ, и несравненно въ разнообразнѣйшихъ видахъ, нежели предъидущій классъ; правда, что онѣ принадлежатъ къ обыкновеннымъ европейскимъ породамъ.

Здѣсь водятся птицы: *хищныя, воробьиныя, соровыя, куриныя, голенастые и водяныя*. Самыя многочисленныя породы птицъ воробьиныхъ и голенастыхъ.

аа) Хищныя (Rapaces, Drapieżne).

Соколъ Чеглокъ (*Falko Subbuteo* L., *Sokol Kobuz*) на зиму отлетаетъ. *Соколъ Дербникъ* (*F. Aesalon*, *S. Drzemlik*) попадаетъ рѣже перваго, иногда зимуетъ. *Пустельга* (*Falco Tinnunculus*, L.), зимуетъ, живетъ въ лѣсахъ и брошенныхъ строевяхъ. *Кобецъ* (*F. rufiges*) гнѣздится въ болотистыхъ окрестностяхъ. *Лунь Кобузъ* (*F. fulvus*, L.) зимуетъ. *Орелъ Карагушъ* (*Falco Naevius*) живетъ обыкновенно надъ водами, зимою отлетаетъ. *Блѣссавость* (*F. Albicilla*)—подобно первому. *Сарычъ* (*F. Buteo*). *Коршунъ* (*F. milvus*) (по-литовски *Lingie*)—*Ястребъ* (*F. palumbarius*). *Колчица*, (*F. Nisus* L.) или *Перепелятникъ*. *Лунь* (*F. rufus*) на зиму отлетаетъ. *Сова длиннохвостая* (*Strix Mascoiga* по-литов. *Peleda*), живетъ въ лѣсахъ, садахъ и оставленныхъ строевяхъ. *Сова гуседанская* (*Strix Fulegca*) во всемъ краѣ обыкновенная; она днемъ видитъ превосходно. *Нелесня* (*S. Aluco*), свѣтло-сѣрая сова. *Камюкъ* мохноногій (*S. Tengmalmi*). *Сиринъ* малорослый (*S. Acadica*). *Пугачъ* желтоватый (*S. Flammea*). *Филинъ* (*Strix Bulbo*). *Сова ушатая* (*S. Otus*). *Сычъ* европейскій (*S. Scops*).

(¹) Клука Т. I, Ч. III, стр. 538.

(²) Къ статьѣ «Птицы» служили матеріалами: *Spis zwierząt swarskich, ptaków etc.*, hr. Platara, стр. 45—128. Сочиненія Клука о птицахъ: *Zwierząt domowych i dzikich etc.* Т. II. «o Ptastwie» 1813 г. Warszawa. Статья ниже. поруч. Самборскаго «списокъ птицъ» и отзывъ Лѣсн. Отд. Воев. Пал. Госуд. Инст.; а также распроектъ у вѣдомыхъ жителей.

66) Воровьяныя (Passeres).

Воронъ (Corvus Corax, по-польски Kruk własoіwy). Воронъ *черный* (C. corone, Kruk wronіec), въ Литвѣ рѣдкій. *Ворона* (Corvus cornix) зимою обитаетъ въ городахъ, селеніяхъ и мѣстечкахъ, лѣтомъ выносятся на поля и въ лѣса. *Грачъ* (C. frugilegus) осенью отлетаетъ, весною является большими стаями. *Галка* (C. monedula), въ Ковенской губерніи попадаетъ въ стаѣ воронъ, — отдѣльными же стаями встрѣчается въ окрестностяхъ шавельскихъ болотъ. *Сорока* (Corvus Pica, по-польск. Kruk Sroka, по-литов. Szarka), хотя обыкновенна въ цѣломъ краѣ, но въ маломъ количествѣ; притомъ она живетъ въ лѣсахъ, а не въ селеніяхъ, какъ въ Малороссіи. *Соя* (Corvus glandarius) обыкновенна, но не встрѣчается въ такомъ количествѣ, какъ въ Минской губерніи. *Кедровка* или *Орлясовка* (Nucifraga caryocatactes) живетъ въ густыхъ лѣсахъ, не приближаясь къ жилищамъ, питается лѣсными орѣхами. *Свиристель* европейскій (Bombucilla garrula). *Синоворонка* обыкновенная (Coracias garrula). *Иволга* (Oriolus galbula). *Скворецъ* (Sturnus Varius sev vulgaris). *Королекъ* хохлатый (Regulus cristatus). *Дроздъ* Рябинникъ (Turdus Pizaris), пѣвчій (T. musicus), желтобровый (T. iliacus), черный (T. merula). *Сорокоудъ* (Lanius Excubitor). *Желна* (L. Collurio). *Мухоловка* сѣрая (Muscicapa grisola). *Бѣлошейка* (M. Albicollis). *Мушеровъ* обыкновенный (Muscicapa muscipeta). *Мухоловка* малая (Muscicapa parva). *Травничокъ* обыкновенный (Sylvia phragmitis), камышевый (S. arundinacea) или Пѣвунецъ; лѣсной (S. palustris). *Соловей* дневной (Sylvia Luscinia), ночной (S. Philomela). *Травничокъ-ястребиный* (Sylvia nisoria), *Черноголовикъ* (S. Atricapilla). *Малиновка* (S. hortensis). *Травничокъ-лѣсной* (S. Cinerea). *Пересмѣшка* (S. Curruca). *Руболовъ* (S. Rubecula). *Синошейка* (S. Svecica). *Горихвостка* (S. Phoenicurus). *Плѣночка* желточрѣвая (Sylvia hippolais), зеленая (S. Sibiratrix), обыкновенная (S. Trochilus), коричневая (S. Rufa) (по-польски Gajówka rudawka). *Кранивникъ* (Troglodytes vulgaris). *Попутчикъ* обыкновенный (Saxicola Oenanthe). *Каменьщикъ* или *Чекканъ* черношейкій (Saxicola rubetra). *Завирушка* бурая или *Травничокъ-Пѣвчій* (Accentor modularis). *Бѣлая Плистовка* или *Трясогузка* (Motacilla alba sev Cinerea). *Плистовка* желтая (Motacilla flava). *Шеврица* водяная (Anthus aquaticus), полевая (A. campestris), древесная (A. arboreus), луговая (A. pratensis). *Жаворонокъ* полевой (Alauda arvensis), лѣсной или *Юла* лѣсная (Alauda arborea et nemorosa), хохлатый (Alauda Cristata). *Юла* желтая (Alauda Alpestris). *Жаворонокъ* коротконогій (Alauda brachydactyla).

Семейство жаворонковъ едва-ли не многочислѣннѣйшее изъ всѣхъ птицъ: отъ ранней весны до поздней осени, на каждомъ шагѣ, во всѣхъ

частяхъ губерніи, можно ольшать самое гармоническое пѣніе неисчислимаго количества этихъ птичекъ, — отъ ранней утренней зари до позднихъ сумерковъ; съ восхода до заката солнца онѣ парятъ въ воздухѣ, а въ остальное время продолжаютъ пѣніе сидя въ травѣ, хлѣбѣ и кустахъ; лѣсные — въ кустахъ и лѣсахъ. За границею жаворонковъ ловятъ въ значительномъ количествѣ сѣтями и употребляютъ въ пищу, въ Ковенской губерніи ихъ щадятъ; оттого, можетъ-быть, они слетаются въ такомъ множествѣ въ Литву.

Синица болотная (*Parus palustris*), Кузнечикъ (*Parus Major*), Синица черно-сѣрая (*P. ater*), *Лазоревка* (*Parus Coeruleus*). Хохлатая Синица (*P. cristatus*). Синица длиннохвостая (*P. caudatus*). *Стрепатка* камышевая (*Emberiza Schoeniclus*). *Овинникъ* или сѣрый *Подорожникъ* (*Emb. miliaria*). *Овсянка* (*E. Citrinella*). *Стрепатка* снѣжная (*E. nivalis*). *Щуръ* обыкновенный (*Pyrrhula Euphrosator*). *Чечетка* или *Щуръ* красный (*Pyrrhula erythrina*). *Синигиръ* обыкновенный (*Pyrrhula vulgaris*). *Дубоносъ* обыкновенный (*Fringilla Coccothraustes*). *Зеленый Вьюрокъ* или Зелетюшка (*Fr. Chloris*). *Воробей* (*Fringilla Petronia*). *Полевой Воробей* (*Fr. montana*). *Зябликъ* (*Tr. Coelebs*). *Коноплянка* (*Fringilla Cannabina et linota*). *Чужбъ* (*Fringilla Spinus*). *Чечетка* (*Tr. linaria*). *Щегленокъ* (*Frin. Carduelis*). *Щегленокъ* красный (По замѣч. кн. Гедройца). *Поползень* европейскій (*Sitta Europaea*). *Пищуха* — Сверчокъ или *Древолазъ* обыкновен. (*Certhia familiaris*). *Удодъ* обыкновенный (*Upupa Epops*). *Ласточка* сельская (*Hirundo rustica*). *Ласточка* городская (*H. Urbica*). *Ласточка* земляная или *Стрижъ* (*H. Riparia*). *Косатка* черная (*Cypselus Arus*). *Козодой* европейскій или *Полуночникъ* (*Caprimulgus Europaeus*).

вв) Соровые (Seansores).

Кукушка обыкновенная (*Cuculus Canorus*). *Вертишешка* (*Yunx Torquilla*). *Дятель* черный (*Picus martius*). *Желна* или Зеленый Дятель (*Picus viridis*). Дятель сѣдой (*P. Canus*). Дятель краснопятный (*P. leucopodus*). Большой пестрый Дятель (*Picus major*). Средній пестрый Дятель (*P. medius*). Малый пестрый Дятель (*P. minor*).

гг) Куриные (Gallinaceæ).

Голубь Вятутинъ или Вяхрь (*Columba palumbus*). *Дикій-лѣсной Голубь* (*Columba Oenas*). *Горлица* (*Columbus turtur*). *Глухарь* или Глухой Тетеревъ (*Tetrao urogallus*). *Тетеревъ* Косачъ (*Tetrao tetrix*). *Рябчикъ* (*Tetrao Bonasia*). Бѣлая *Куропатка* (*Tetrao Saliceti*). Сѣрая куропатка (*Perdrix cinerea*). *Перепелка* (*Perdrix Coturnix*).

ДД) ГОЛЕВАСТЫЯ (Grallae).

Ржанка настоящая или золотая (*Charadrius pluvialis*). *Зускъ* малый или рѣчной (*Charadrius minor*). *Зускъ* бѣлолобый или прибрежный (*Ch. Cantianus*). *Пигаллица* темнобрюхая или Семенушка (*Vanellus melanogaster*). *Степной Куликъ* (*Vanellus cristatus*). *Журавль* обыкновенный (*Grus Cinerea*). *Чепура* или Сѣрая *Цапля* большая (*Ardea Cinerea*). *Чепура-Кваква* (*Ardea Nycticorax*). *Водяной Бичъ* (*Ardea stellaris*). *Чепура* малорослая (*Ardea minuta*). *Аистъ* бѣлый (*Ciconia alba*). *Аистъ* черный (*Ciconia nigra*). *Куликъ Котурсъ* (*Numenius arquata*). *Куликъ* тонкоклювый (*Numenius tenuirostris*). *Турухтанъ* перемѣчивый (*Tringa Alpina*). *Турухтанъ* рѣчной (*Tringa Temminckii*). *Турухтанъ* мелкій (*Tr. minuta*). *Турухтанъ* сѣрый (*Tr. Cinerea*). *Турухтанъ-драчунъ* (*Machetes pugnaх*) и *Триперстка-драчунья* (*Hemipodius pugnaх*) (le Combattant) (1), называемые, въ этомъ краѣ, *Батальонами* (Batalion czyli Wojownik zmienny); потому-что они ведутъ между собою войну партіями, наступая одна на другую; живутъ въ глубокихъ болотахъ. Въ Россіенскомъ уѣздѣ и въ Ковенскомъ, напр. въ болотѣ Великій-Ройстѣ, эти птицы сѣраго цвѣта; въ болотѣ Тируле Шавельскаго уѣзда, ихъ особенно много; тамъ онѣ разноцвѣтны: черныя, бѣлыя, сѣрыя, пестрыя, красноватыя. *Лонзикъ* черноватый (*Totanus fuscus*). *Лонзикъ* красноногий (*T. Calidris*). *Лонзикъ* охраноногий (2) (*T. Ochropus*). *Турухтанъ* лѣсной (*T. glareola*). *Болотный Куликъ* или Мородунка (*Limosa melanura*). *Слонка* или *Бекасъ* лѣсной (*Scolopax rusticola*). Большой *Бекасъ* (*Scolopax major*) или *Доппельшнепъ*. *Бекасъ* настоящій или *Барашекъ-Бекасыкъ* (*S. Gallinago*). *Бекасъ* болотный или *Стучикъ* (*S. Gallinula*). *Коростель-Пастушокъ* (*Rallus aquaticus*). *Дергачъ* (*R. Crex*). *Коростель* крапчатый или *Пестрякъ* (*R. Porzana*). *Камышинокъ* зеленоногий (*Gallinula Chloropus*). Черная *Лысуха* (*Fulica atra et aterrima*). *Поганка* или *Чомга* хохлатая (*Podiceps cristatus*). *Поганка* Рогатая (*P. Cornutus*). *Поганка* ушастая (*P. auritus*). *Поганка* маленькая (*P. minor*).

ЗЗ) Водяныя (Natatores).

Чеграва бѣлоусая (*Sterna hirundo*), Черная (*S. nigra*). *Рыбакъ* или *Чайка* чернокрылая (*Larus marinus*), *Чайка* желтоногая (*L. fuscus*), *Чайка* сизая (*L. Canus*), *Чайка* хохотливая или *Хохотунъ* (*L. ridibundus*). *Гусь* дикій или *Гуменникъ* (*Anser segetum*). *Гусь* полевой (*A. arvensis*). Дикій гусь обыкновенный (*A. Fergus*). *Утка-матерая* или дикая (*Anas Boschas*). *Утка*—*Кряковка* (*Anas Strepera*). *Утка* Шилохвость (*A. acuta*). *Свищъ* (*A. Pede-*

(1) Зоологическій Словарь Эртеля.

(2) *Лонзикъ бѣлозвостый* (le Beshot). Словарь Эртеля.

юре). Полевой *Чирокъ* (*A. querquedula*). *Чиракка* (*A. crecca*). *Чернетъ* (*A. fuligula*). *Гоголь* (*A. clangula*). *Крохаль* или *Нырокъ* обыкновенный (*Mergus merganser*). *Крохаль хохлатый* или *длинноносый* (*M. serrator*). *Путчикъ* (*M. albellus*). *Гагара* чернозобая или *Гагакъ* (*Columbus arcticus*).

Сверхъ-того, въ перелетахъ останавливаются, на короткое время, на озерахъ Новоалександровскаго уѣзда и въ большихъ болотахъ, въ-особенности, въ Тируле, Шавельскаго уѣзда, разныя породы дикихъ утокъ, гадгары (*Colimbus glacialis et Septentrionalis*), гуси и лебеди (*Cygnus musicus et Bewickii*).

в) Рыбы (Pisces) (1).

Лосось обыкновенный (*Salmo Salar*) ловится въ р. р. Нѣманъ и Вилия, куда заходитъ изъ Балтійскаго моря.

Форель (*Salmo Fario*) встрѣчается въ рѣкахъ, имѣющихъ каменистое дно.

Красная рыба (*Salmo Alpinus*)—въ Нѣманѣ. *Хариусъ* (*Salmo Thymallus*). *Сигъ* (*Salmo Lavaretus*). *Селява* или *Рѣпушка* (*Salmo Maraenula*). *Корюшка* (*Salmo popollita*). *Пискарь* обыкновенный (*Gobio fluviatilis*). *Линь* (*Cyprinus tinca*). *Обыкновенная Уклея* (*Cyprinus Leuciscus*). *Калишка* (*C. alburnus*). *Красноперка* (*Leuciscus Rutilus*) или *Сорога*. *Голавъ* или *Голубель* (*L. Dobula*), по-пол. Ielec. *Язь* (*Leuciscus vulgaris* или *Ieses*). *Плотва* или *Плотица* (*Leuciscus Erythrophthalmus*). *Язь меньшій* или *Подвязъ* (*L. Idus*). *Малаякка* (*L. Arhua*, по-польски Mrzewka). *Шерешперъ*, *Шерехъ*, *Белестъ* или *бѣлая рыба* (*L. Aspius*). *Густера*, *Таранъ* (*Vimba*, по-польск. Certa) изъ рода лещей, въ большомъ количествѣ въ Нѣманѣ. *Лещъ* (*Brama*) или *Чебакъ*. *Полчебакъ* (*Latus*, по-пол. Podleszczyk). *Карась* (*Cyprinus Carassius*). *Карась каменный* (*C. GibeŃo*). *Барвена*, *Миронъ* или *Усачъ* (*Barbus Fluviatilis*). *Сомъ* (*Silurus glanis*). *Голецъ* обыкновенный (*Cobitis barbatula*). *Вьюнъ* (*Cobitis Fossilis*). *Щука* (*Esox Luctus*). *Головачъ* или *Рявца*, *Бычекъ* (*Cottus Gobio*). *Судакъ* (*Perca lucioperca*). *Окунь* (*Perca fluviatilis*). *Ершъ* обыкновенный (*Perca cernua*). *Налимъ* рѣчной (*Lota fluviatilis*). *Угорь* (*Muraena Anguilla*). *Осетръ* (*Acipenser Sturio*), въ Нѣманѣ и Вилия. *Миногъ* рѣчной (*Petromyzon fluviatilis*). *Миногъ жаберный* (*P. branchialis*).

(1) Материалами къ этому служили: Spis zwierząt ssących, ptaków i ryb krajowych Ad. hr. Piłsterz; сочиненіе К. Кр. Кірка Т. III Сторѣ II о Рыбахъ; списки рыбъ изв. пор. Самборскаго и вѣстные распросы.

г) Пресмыкающіяся (Reptilia) ⁽¹⁾.

Классъ пресмыкающихся уступаетъ прочимъ и по простотѣ породъ его составляющихъ, и по количеству недѣлимыхъ: если встрѣчаются отдѣльныя мѣстности, изобилующія пресмыкающимися какого-либо разряда, зато въ другихъ онѣ попадаются рѣже. Одинъ разрядъ *Лягушечныхъ* повсемѣстно разбросанъ въ значительномъ количествѣ. *Черепаха* обыкновенная (*Festudo graeca*, по-польск. *Żółw*, по-литов. *Szegepakas*) встрѣчается во всѣхъ уѣздахъ Ковенской губерніи, но весьма рѣдко. Изъ разряда *Ящеричныхъ*, кажется, водится только малая ящерица обыкновенная, сѣрая (*Lacerta agilis*).

Змы попадаютъ только въ нѣкоторыхъ мѣстахъ. Въ Новоалександровскомъ уѣздѣ, въ южной части, находятся, сколько извѣстно, значительнѣйшія и опаснѣйшія: черныя съ бѣлыми крапинами, длиною около $1\frac{1}{2}$ аршина, — менѣе опасныя, — и бурья (мѣднаго цвѣта), около длиною аршина, отъ укушенія которыхъ, — по словамъ жителей, — человекъ и животное умираютъ чрезъ день; при видѣ своего непріятеля, такая змѣя приподнимается на хвостъ и скачкомъ бросается на него. Въ нѣкоторыхъ другихъ мѣстахъ губерніи попадаютъ небольшія змѣи около $\frac{3}{4}$ аршина длиною и до 2 дюймовъ толщиною, болѣе или менѣе ядовитыя, цвѣтовъ чернаго, бураго и золотистаго.

Ужъ водяной или кольчатый (*Coluber Natrix*, по-польск. *Wąż*, по-лит. *Zaltis*), часто значительной величины, находится во всѣхъ рѣкахъ.

Разрядъ *Лягушечныхъ* (*Batrachia*) составляютъ: *Жаба* пепельная, обыкновенная (*Bufo vulgaris* sev *cinereus*). *Жаба* вонючая (*B. calamita*). *Жаба* огненная (*B. igneus*). *Жаба* темная (*B. fuscus*). *Лягушка* бурая или травяная (*Rana temporaria*). *Лягушка* водяная зеленая или съѣдомая (*R. esculenta* sev *R. viridis aquatica*). *Тритонъ* мраморный (*Triton marmoratus*). *Тритонъ* гребенчатый (*T. cristatus*).

а) Описаніе мѣстныхъ породъ домашнихъ животныхъ.

аа) Домашнія млекопитающія.

Отдѣлъ домашнихъ млекопитающихъ заключаетъ незначительное количество породъ, между которыми нѣтъ никакихъ особенностей.

⁽¹⁾ Матеріалы: Сочин. Х. Кр. Кіука Т. III Część I o Gadzie, «Описаніе гадомъ г. Самборскаго и мѣстныхъ замѣтки.

Къ разряду *хищныхъ* принадлежать:

1. *Собака* (*Canis familiaris*). Ея виды, находящіяся въ Ковенской губерніи: Собака дворная (*Canis domesticus*), Выжель (*C. avicularis*), Гончая (*C. Sagax*), Борзая (*C. Grajus*), Такса или Выжликъ (*C. Vertagus*), Догга датская (*C. Fricator*), Нудель или барбетка (*C. Aquaticus*), Шницъ (*C. extrarius*), Буль-догъ (*C. molossus*).

2. *Кошка* (*Felis catus domesticus*).

Изъ разряда *грызуновъ*:

1. *Кроликъ* (*Lepus caniculus*) содержится у нѣкоторыхъ жителей.

Изъ *толстокожихъ*:

1. *Лошадь* (*Equus caballus*). Ея виды: лошадь жмудская, польская, прусская, русская, украинская. 2. *Свинья* (*Sus*).

Изъ *перевивающихся*:

1. *Быкъ* (*Bos*). По соседству съ Пруссіею и Польшею держатъ *жолто-скій* скотъ, т.-е. образовавшійся въ долинахъ восточной Пруссіи. Онъ во-всѣмъ похожъ на голштинскій, только нѣсколько мельче ⁽¹⁾. 2. *Овца* (*Capra Aries*). Ея виды: обыкновенная (*Aries rusticus*), эзельская, съ острова Эзеля, имѣютъ шерсть мягкую, но рѣдкую; меринось или испанская. Вообще, овцы, исключая чистыхъ мериносовъ на прусской границѣ, представляютъ, кажется, смѣсь испанскихъ, эзельскихъ и простыхъ русскихъ. Замѣчательно, что въ овечьихъ стадахъ очень много черныхъ овецъ, иногда даже на-половину. Это зависитъ отъ обыкновенія Жмудинцовъ носить платье изъ некрашенной шерсти буро-го цвѣта ⁽²⁾. 3. *Козель* (*Capra hircus*). Самое многочисленное изъ домашнихъ млекопитающихъ животныхъ Ковенской губерніи; не только по абсолютному числу, но и по относительному оно превосходить всякую другую губернію.

бб) Домашнія птицы.

Домашнія птицы въ Ковенской губерніи обыкновенныхъ породъ, общихъ всей средней части Европейской Россіи: гусь, индѣйка, утка, курица, голубь. Изъ нихъ въ наибольшемъ количествѣ разводятъ гусей, для продажи Евреямъ, у которыхъ гусь составляетъ, въ шабашъ и другіе праздники, необходимую, любимую и лакомую пищу.

⁽¹⁾ «Хозяйство на Жмудѣ Д. Реутовича. Вѣдл. для Читен. 1852 г. Т. СХІV стр. 1—14.

⁽²⁾ Д. Реутовичъ.

е) Животныя другихъ странъ, введенныя въ Ковенскую губернію.

1. *Даниель* или *Лань* (*Cervus Dama*, польск. Jeleń Daniel, нѣмецк. Damhirsch), меньше оленя, но больше сарны, отъ которой отличается также сложеніемъ. Самецъ имѣеть плоскіе, широкіе, развѣтвленные рога, съ 3-мя или 4-мя концами; самка безъ роговъ; хвостъ длиннѣе, чѣмъ у оленя. Даниели бывають краснорыжія, черныя и испещренныя. Самки приносятъ, въ маѣ, двухъ дѣтенышей. Даниели ходять стадами; полного развитія достигаютъ въ три года. Клукъ говоритъ, что первоначальная родина Даниелей — есть Англія; другіе выводятъ ихъ изъ Америки. Даниели находятся также въ Пруссіи ⁽¹⁾; нѣкогда онѣ обитали въ литовскихъ лѣсахъ ⁽²⁾, а нынѣ удерживаются только въ паркахъ. Напр. нѣсколько сотъ Даниелей находится въ Тельшевскомъ и Россіенскомъ уѣздахъ въ имѣніяхъ гр. Чапскаго, барона Ренне и Огинскаго. Даниели питаются травою и зеленью. Мясо ихъ превосходное, въ особенности молодыхъ, еще питающихся молокомъ; кожа цѣнится по своей мягкости и прочности ⁽³⁾. 2. *Свиши англійскія* разводятся въ нѣкоторыхъ имѣніяхъ губерніи; тѣло ихъ очень продолговатое, блестящее ⁽⁴⁾. 3. *Жолтоскій рогатый скотъ*, о которомъ упоминается выше. 4. *Меримосы* или тоннорунныя овцы. 5. *Домашній оселъ* и *мулъ*; оба эти видоизмѣненія изъ южныхъ польскихъ странъ, нѣкогда находились въ Литвѣ для домашнихъ работъ ⁽⁵⁾, но нынѣ, въ цѣлой губерніи едва-ли найдется десятокъ этихъ животныхъ.

Изъ птицъ введены въ Ковенскую губернію въ маломъ количествѣ:

Космичимскія куры, павлинъ (*Pavo Cristatus*), *индійскій плухъ* (*Meleagris gallo pavo*), *цесарка* (*Numida Meleagris*), *лебедь домашній* (*Cygnus Gibus*), *канарейка* (*Fringilla canaria*), послѣдняя въ комнатахъ.

ж) Описание нѣкоторыхъ животныхъ, замѣчательныхъ по вреду, или причиняемому, особенно сельскому хозяйству.

Сюда принадлежать:

Изъ разряда *хищныхъ* — волки, которые причиняють большой вредъ скотоводству, по всей почти губерніи, за исключеніемъ большей части Тельшевскаго уѣзда, гдѣ волкъ показывается только случайно, заходя изъ другихъ мѣстъ.

(1) Сочин. Клука Т. I, ч. III, стр. 339.

(2) Spis zwierząt etc. hr. Platera, стр. 35.

(3) Клукъ стр. 340.

(4) Платеръ стр. 39—40.

(5) Гр. Платеръ, стр. 40—41.

Лисицы, Куницы и Харыли, обитающіе вблизи селеній, наносятъ убытокъ въ хозяйствѣ истребленіемъ домашнихъ птицъ.

Изъ *насъкомолдыасъ*—*кроты*. Ихъ преслѣдуютъ зато, что они, будто бы портятъ луга, огороды и сады, перерывая землю и подъядая корни молодыхъ деревь, кустарниковъ и другихъ растений. Но это дѣлаютъ одни, дѣйствительно вредныя, такъ называемыя, *водилыя крысы*, а не кроты.

Кротъ есть всякаго рода мышкой, мышатъ, гдѣ только поймасть; уже однимъ этимъ онъ вознаграждаетъ вредъ, который могъ бы нанести оными земляными работами. Впродолженіи года, онъ уничтожаетъ, безъ сомнѣнія, нѣсколько четвертей дождевыхъ и другихъ червей, личинокъ майскаго жука, земляныхъ гусеницъ, улитокъ и т. н. Каждый изъ многихъ вредныхъ насъкомыхъ, истребленныхъ втеченіи года кротомъ, съѣлъ бы въ тоже время множество различныхъ корней; причемъ всего хуже то, что втрое или вчетверо противъ съѣденнаго было бы испорчено безъ всякой надобности. Никакое животное не можетъ преслѣдовать этихъ злобныхъ насъкомыхъ такъ глубоко въ землѣ, какъ кротъ. Правда, землеройки, ежь, а также многіе виды птицъ усердно помогаютъ ему, но только лѣтомъ, и причемъ только тогда, когда эти насъкомыя выходятъ наглубоко въ землѣ (1).

Немнѣе крота заслуживаютъ пощады *сато* (*Eliasceus*) и обыкновенная *ласка* (*Mastela erminea*). Ежь истребляетъ почти тѣ же самыя роды вредныхъ насъкомыхъ, какъ кротъ и землеройка. Ежь и ласка преслѣдуютъ ядовитыхъ змій. Но главная заслуга этихъ животныхъ заключается въ неутомимомъ преслѣдованіи мышей (2).

Что же касается до различныхъ породъ грызуновъ, наносящихъ убытокъ хозяйству человека, то сюда относятся вся многочисленная и разнообразная порода крысъ и мышей, выше перечисленныхъ, а также разныя виды полевки (*Arvicola*); отчасти наносятъ вредъ садамъ и огородамъ зайцы, а полямъ—суслики (*Spermophilus citillus*).

Къ числу птицъ, наносящихъ вредъ хозяйству, относится разрядъ хищныхъ, напр. коршунъ, ястреба, орлы, вороны и т. п., замѣчательные похищеніемъ домашнихъ птицъ и истребленіемъ дичи. Воробьи, наполняющіе селенія, осенью, мѣстами, уничтожаютъ дѣльныя поля, засѣянные овсомъ. Семейство древолазовъ, прикивая въ древесной корѣ свою пищу,—личинки червячковъ,—отнимаетъ жизненность у дерева, которое потомъ весьма часто засыхаетъ. Амсть (по-польски Бодянтъ), предъ которымъ Литовецъ

(1) Вильгельмъ Естественныхъ и Математическихъ Наукъ 1859 г. «Животныя полезныя въ сельскомъ хозяйствѣ», доктора Глогера.

(2) Тамъ же.

благотворять, — истреблять разнаго рода дичь, разореніемъ гнѣздъ, находящихся имъ въ болотахъ; въ Пруссіи преслѣдуютъ аяотовъ.

Изъ класса пресмыкающихся вредны и опасны для человѣка и скота разнаго рода змѣи и нѣкоторые виды жабъ.

Изъ классовъ насѣкомыхъ и червей, чрезвычайный вредъ причинилъ лѣсамъ *Шелкопрядъ-Монахъ* (*Phalaena bombyx monopacha*). Эта бабочка, изъ рода вочныхъ, размножается яичками, изъ которыхъ выходятъ черви (гусеницы), поѣдающіе хвѣи и листья деревьевъ, и превращающіеся въ куколки; а изъ послѣднихъ уже вылетаютъ бабочки.

Шелкопрядъ-монахъ появился въ лѣсахъ Царства Польскаго и восточной Пруссіи, въ замѣтномъ количествѣ, въ 1852 и 1853 годахъ и, размножаясь до чрезмѣрности, причинилъ самыя значительныя поврежденія еловымъ лѣсамъ, въ 1854, 55 и 56-мъ годахъ. Въ 1857-мъ, это насѣкомое пронало въ Царствѣ Польскомъ и Пруссіи. Въ западныхъ губерніи шелкопрядъ-монахъ перелетѣлъ, въ видѣ бабочки, изъ помянутыхъ земель, въ 1855 году.

Онъ причинилъ наибольшія поврежденія въ еловыхъ, казенныхъ и помѣщичьихъ, лѣсахъ, находящихся на границахъ Царства Польскаго и Пруссіи; а именно, въ уѣздахъ: Ковенскомъ и Россіенскомъ Ковенской губерніи, въ Трококомъ, отчасти Лидскомъ, Виленской и въ Сокольскомъ, а частію въ Бѣлостокскомъ Гродненской губерніи. Распространеніе его, безъ значительныхъ, впрочемъ, поврежденій, замѣчено также въ уѣздахъ Тельшевскомъ, Шавельскомъ и Вилькомирскомъ. Въ 1857-мъ году, это насѣкомое начало повсюду пронадать.

Насѣкомое, въ лѣсахъ, всего окрѣтѣ нападало на деревья еловые всякъхъ возрастовъ, были-ли то насажденія чистыя или смѣшанныя изъ ели и другихъ породъ. Иглы деревъ основыхъ оно поѣдало въ меньшемъ количествѣ и неохотно, только за недостаткомъ еловыхъ. Изъ лиственныхъ породъ объѣдало листья дуба, осины, граба, рябины, орѣшника. Березы и ольхи не трогало; въ Пруссіи, впрочемъ, ѣло березу, но мало. Изъ деревъ фруктовыхъ истребляло листья яблонь и сливъ, но не трогало деревъ грушевыхъ и вишневыхъ; также не замѣчено было, чтобы это насѣкомое истребляло кормовыя травы, огородныя овощи и листья мелкихъ кустарниковъ.

Размноженіе шелкопряда-монаха въ хвойныхъ лѣсахъ было весьма различно. Все зависѣло отъ большаго или меньшаго скопленія бабочекъ, которыя переносились съ мѣста на мѣсто вѣтрами, иногда на довольно значительное разстояніе.

Относительно причиненнаго вреда найдено, что лиственные деревья почти нисколько не пострадали. Онъ въ то же время покрывались новыми листьями

и, нынѣ, всѣ здоровы. Засохли въ садахъ только нѣкоторыя, совершенно объѣденныя, яблони и сливы. Деревья сосновыя повреждены мало и уже поправились или поправляются; но деревья еловыя, у которыхъ иглы были объѣдены дѣ-чиста, засохли совершенно. Всѣ прочія еловыя деревья, обез-игленные въ-половину, или въ небольшомъ количествѣ, покрываются новымъ хвоемъ и, повидимому, поправляются.

Всѣ мѣры, предпринимавшіяся къ уничтоженію шелкопряда-монаха, — какъ то: собраніе яичекъ, гусеницъ, куколокъ, мотыльковъ, копаніе ловчихъ канавокъ для ловли гусеницъ, разгребаніе въ лѣсу муравьиныхъ кучъ, разведеніе огней для ловли мотыльковъ, — по объясненію лѣсничихъ, мало содѣйствовали предполагаемой цѣли. Болѣе всего помогли истребленію этихъ насѣкомыхъ бывшіе весною холода, во время выхода изъ яичекъ гусеницъ, а также морозы, случившіеся въ іюнѣ 1856 года, во время линянія гусеницъ и превращенія ихъ въ куколки. При разведеніи ночью огней, замѣчали, что мотыльки на нихъ не летѣли, но собирались въ большомъ количествѣ около огня на деревьяхъ, гдѣ ихъ легче можно было давить, нарочно приготовленными для того метлами. Муравьи, — гдѣ ихъ было много, — защищали деревья отъ объѣданія шелкопрядомъ-монахомъ; такъ-что уцѣлѣли всѣ тѣ изъ нихъ, внизу которыхъ были муравьиныя кучи.

Насѣкомое исчезло само-собою; истребленію его естественнымъ порядкомъ содѣйствовали, отчасти, и другія насѣкомыя, — изъ рода *нальздниковъ* (*Jehneumon*), *ктырей* (*Tachina*) и *стрекозъ* (*Libellula*), — которыя уничтожаютъ монаха въ различныхъ его состояніяхъ (¹).

Къ числу вредныхъ насѣкомыхъ Ковенской губерніи относятся еще: гусеницы, которыя въ значительномъ количествѣ истребляютъ капусту, листья на деревьяхъ, и вредятъ фруктовымъ садамъ. Мошка иногда повреждаетъ цвѣты на разныхъ растеніяхъ.

На малинѣ живетъ много насѣкомыхъ. Еще до развитія листа и цвѣтка поѣдаетъ ихъ личинка бабочки; — а если завяжется плодъ, его нерѣдко подтачиваетъ личинка или червь жучка. Жучекъ, выходящій изъ куколки, не болѣе 3-хъ линій, овальной формы, черновато-аспиднаго цвѣта и весь покрытъ желоватымъ или буроватымъ сѣрымъ пушкомъ. Онъ называется «*Vyturus tomentosus*» (²).

Въ Поневежскомъ уѣздѣ водится «зеленый паукъ», который, по своей ядовитости, причиняетъ укушеніемъ смерть животному (³).

(¹) Стат. шт.-кап. Новицкаго; см. Газета Лѣсоводства и Охоты 1856 г. № 48 и Виленскій Вѣстникъ 1857 г. № 90 и 91.

(²) Вѣст. Естест. Наукъ 1855 г. № 6.

(³) Замятка жителя деревни *Лумбеле*, Личковскаго прихода, Поневежскаго уѣзда.

Б) ОБЗРЪНІЕ МЪСТНЫХЪ ИСКОПАЕМЫХЪ ПРОИЗВЕДЕНІЙ.

Ковенская губернія состоитъ вся изъ однихъ водныхъ или осадочныхъ формацій; а потому собственно ея ископаемыя произведенія суть также осадочныя породы; огненные же или нептуническія горныя породы, въ видѣ эрратическихъ валуновъ, занесены, еще въ до-историческое время, на поверхность этой губерніи, изъ Скандинавскаго полуострова.

а) Разныя каменныя породы.

Заносные камни огненной коры:

1. *Гранита*, въ большихъ и малыхъ массахъ, находится повсемѣстно⁽¹⁾. Онъ сложенъ изъ зеренъ трехъ минераловъ — *полеваго шпата*, *кварца* и *слюды*; зерна различной величины: иногда мелкія и ровныя, но ясно различаемыя, иногда же крупныя и неровныя. Цвѣта всѣхъ трехъ минераловъ очень часто весьма различны: полевой шпатъ темнаго или свѣтло-тѣльнаго цвѣта, кварцъ сѣраго или бѣловатаго, а слюда блестящаго чернаго или серебристаго. Пятнами, рябая масса крупнозернистыхъ гранитовъ видѣется издалека; болѣе всего полеваго шпата, отчего цвѣтъ гранитовъ чаще красный. Граниты очень хорошо полируются и тѣмъ глаже, чѣмъ менѣе слюды, потому что она мягка и отъ полированія выбивается ямочками и царапинами. Большіе куски гранита, разбросанные на земной поверхности, называютъ *заносными камнями* (*blocs erratiques*), а меньшіе — *валунами*, *булыжникомъ*. Заносные камни иногда разрушаются на мѣстѣ до того, что изъ нихъ можно вынимать руками кристаллы полеваго шпата, зерна кварца и слюды. Кристаллы также вывѣтриваются, сначала въ дереву, потомъ въ крупный песокъ или гравель. Полевой шпатъ превращается въ глину, которая уносится въ мѣста очень отдаленныя и наполняетъ низменности, котловины, рывины, и изъ этихъ магазиновъ человекъ вырываетъ ее на кирпичи, горшечныя издѣлія. Едва-ли можно найти поле, гдѣ-бы не было кусковъ полеваго шпата. Въ его составѣ есть кали, безъ котораго растенія не могутъ жить; его получаютъ изъ пепла сожженныхъ растеній — въ поташѣ. Полевой шпатъ настоящій кормилецъ нашихъ хлѣбныхъ растеній⁽²⁾.

Въ Ковенской губерніи гранитъ употребляется на фундаменты и стѣны капитальныхъ строеній, на шоссе и мостовую. По плотности своей онъ

(1) Геогнозія преимущ. въ отнош. къ Россіи, Э. Эйхвальда, стр. 243.

(2) *Ест. Истор. Земл. Коры*, стр. 4—7.

весьма способны на жерновые камни для мельницъ, но весьма трудно обрабатываются.

2. *Гнейсы* въ видѣ круглыхъ формъ встрѣчаются въ Ковенской губерніи гораздо рѣже гранита (1).

Гнейсы состоятъ изъ тѣхъ минераловъ, какъ и гранитъ, т. е. изъ *полевого шпата, кварца и слюды*; но полезней въ немъ несоравненно болѣе и мѣстами она накапливается въ такомъ количествѣ, что другіе два минерала почти исчезаютъ; отъ этого сложеніе гнейса полосатое, пластовое (2).

Гнейсы бѣлѣютъ на воздухѣ, раздробляется и растрескивается на плоскіе куски, изъ которыхъ, но совершенномъ раздробленіи, образуется плодородная почва, особенно годная для произрастанія хвойныхъ деревьевъ. Изъ него происходитъ также глинистая весьма плодородная почва, наполненная кварцевыми зернами. Употребленіе гнейса не такъ велико, какъ гранита; потому что онъ, заключающій большее количество шпата, весьма скоро разрушается отъ вліянія атмосферы (3).

3. *Слюдяной сланецъ* попадается свѣтло-сѣраго и дымчато-сѣраго цвѣтовъ (4).

Слюдяной сланецъ состоитъ изъ тончайшихъ чешуекъ слюды сѣраго цвѣта и мелкихъ зеренъ кварца, въ различныхъ содержаніяхъ; изъ него готовятъ осадки для точенія досъ (5).

4. *Глинистый сланецъ*, въ Ковенской губерніи, попадается рѣдко. Онъ бываетъ зеленовато-сѣраго или голубовато-сѣраго цвѣта; очень удобно разбивается на прямые, тонкіе дощечки съ блестящими ящадками. Названіе «глинистаго» онъ получилъ оттого, что очень быстро превращается въ глину; внутренній составъ его, — какъ показали наблюденія подъ микроскопомъ и химическій анализъ, — изъ мельчайшихъ кристалликовъ хлорита, слюды и кварца. Большая пропорція хлорита или слюды причину зеленоватыхъ или голубоватыхъ оттѣнковъ общаго сѣраго цвѣта (6).

5. *Кремнистый сланецъ* различныхъ цвѣтовъ отличается отъ глинистаго сланца только твердостью и кремнистыми составными частями (7).

6. *Порфиръ* встрѣчается двухъ породъ: *полевошпатный* и *кварцево-полевошпатный*.

а) Главная основная масса *полевошпатныхъ* порфировъ почти изъ од-

(1) Рукоп. Стат. Опис. Ковен. губери.

(2) Естес. Ист. Земли. Ковен. Проф. Курторги, стр. 27.

(3) Геогн. пренм. въ отнош. къ Россіи, стр. 243.

(4) Рукоп. Стат. Опис. Ковен. губ.

(5) Естесв. Истор. Земли. Ковен. губ., стр. 41.

(6) Тамъ же, стр. 57—58.

(7) Геогн. пренм. въ отн. къ Россіи, стр. 243.

ного полевого шпата и весьма незначительного количества кварца; поэтому изъ грунта выступают отлично развитые, часто болѣе дюйма, кристаллы полевого шпата; кварцъ же весьма рѣдко выкристаллизовывается мелкими зернами, чаще его вовсе не видно ⁽¹⁾.

б) Въ составъ общей массы поранровъ кварцево-полевошпатовыхъ, кроме полевого шпата, такъ много кварца, что онъ выдѣляется зернами различной величины и даже кристаллами.

Цвѣта описанныхъ поранровъ бурые, красноватые, слегка-фиолетовые ⁽²⁾.

7. *Гриншпейсы* или *зеленые камни* встрѣчаются рѣдко; они такого же состава, какъ и мелкозернистыя граниты; т. е. кристаллики различныхъ минераловъ приложены одинъ къ другому безъ особеннаго порядка ⁽³⁾.

При копаніи колодезей, также въ торфяныхъ болотахъ, среди лѣсовъ нередко находятъ древесныя лопатки и небольшіе топорники, высѣченные изъ зеленого камня и изъ кремня ⁽⁴⁾.

8. *Грипалмы* или *красная оолита*, низкихъ достоинствъ, встрѣчаются въ гранитѣ, гнейсѣ и въ песчаномъ днѣ рѣкъ и малыхъ ручьевъ ⁽⁵⁾.

9. *Лопуны* очень мелкими чешуйками лежатъ въ слюдяномъ сландѣ ⁽⁶⁾. Также также какъ и слюда, таблички его дѣлятся на тончайшія прямыя пластинки, которыя менѣе гибки и упрости чѣмъ у слюды. Блескъ хлорита гускѣе мусковита; цвѣта зеленые, что выражается самымъ названіемъ; если же смотрѣть на таблички противъ яркаго свѣта, поставивъ къ глазу ребромъ, то изъ нихъ кристаллизуется иризоръ ⁽⁷⁾.

10. *Бѣлыя шпаты* находятъ кусками довольно часто ⁽⁸⁾. Они весьма плохого чернаго цвѣта, употребляются на разные выстрѣлки ⁽⁹⁾.

11. *Сѣрая оолита* (Glanwacke) находится въ кускахъ средней величины ⁽¹⁰⁾; породы состоящая изъ угловатыхъ, бѣлыхъ или, какъ ональ, синеватыхъ зеренъ кварца, изъ зеренъ кварцеваго сланды, стѣрыхъ крошекъ твердаго глинистаго сланды, очень мелкихъ кусочковъ бѣлаго и красноватаго полевого шпата и изрѣдка блескомъ сланды. Все это слѣдуетъ землянистою, гли-

(1) Вст. Нов. Зем. Корд. стр. 62.

(2) Тамъ же, стр. 62.

(3) Тамъ же, стр. 62.

(4) Рук. Стат. Олонецк. губ.

(5) Рук. Стат. Олонецк. губ.

(6) Тамъ же.

(7) Вст. Нов. Зем. Корд. Пров. Куторги, стр. 56—57.

(8) Рук. Стат. Олонецк. губ.

(9) Вст. прим. къ оол. къ Ривейн, стр. 234.

(10) Рук. Стат. Олонецк. губ.

нистою массою, проникнутою кварцевымъ растворомъ, въ породу очень плотную, твердую, трудно разбивающуюся молотомъ ⁽¹⁾.

б) Разные сорта земли и глины.

Каменные породы, изъ которыхъ сложена водная кора, образовались осадками на днѣ морей и прѣсныхъ водъ; всюду повторяются известняки, глины, конгломераты и песчаники, и только мѣстами встрѣчаются гипсы, каменная соль и каменные угли. Первые четыре — простой механической осадокъ на днѣ водъ; гипсы и соль образовались изъ растворовъ, а каменные угли — остатки отжившихъ растений, въ различной степени разложенныхъ и измененныхъ ⁽²⁾.

Ковенская губернія, будучи прикрыта пластами наносной формации, заключаетъ значительное количество разнородной глины.

Глины суть продукты вывѣтривавшихся полевошпатовыхъ горныхъ породъ, — гранитовъ, гнейсовъ, гнейштейновъ, порфировъ. Существенныя части ихъ — кремнеземъ съ глиноземомъ и водою, но почти всегда съ примѣсью извести, желѣзныхъ окисловъ (желѣзо съ кислородомъ и иногда съ водою), растительныхъ частицъ и почти всегда до 1 процента кали. Весьма немногія глины остались на мѣстѣ своего происхожденія; большая часть ихъ разнесена въ страны отдаленныя ⁽³⁾.

Горшечная или *лѣпная глина* въ высшей степени пластична, принимаетъ и удерживаетъ всякую форму. Въ нептунической корѣ, составляющей всю поверхность Ковенской губерніи, она очень обильна; нѣтъ почти ни одного мѣстечка, въ которомъ не было бы горшечныхъ промысловъ ⁽⁴⁾.

Цвѣта глинъ обыкновенно: синеватые — въ Россіенскомъ уѣздѣ, въ Шавельскомъ на силлурійской почвѣ, къ сѣверу отъ г. Шавель; въ Поневежскомъ въ девонской формации; красноватые — по берегамъ Нѣмана въ Ковенскомъ уѣздѣ, а также въ уѣздахъ Поневежскомъ и Новоалександровскомъ; желтые — повсемѣстно. Черная глина входитъ въ составъ береговъ Винавы ⁽⁵⁾.

По пластичности своей, лѣпная глина употребляется на дѣланіе кирпичей, изразцовъ, черепицъ, посуды. Простая глиняная посуда отличается тѣмъ, что край черепковъ ея липнетъ къ языку, т. е. она пропускаетъ влагу и непрочна ⁽⁶⁾.

(1) Ест. Ист. Земн. Коры, стр. 228—229.

(2) Ест. Ист. Земн. Коры, стр. 72.

(3) Тамъ же, стр. 83—84.

(4) Тамъ же, стр. 88.

(5) Геогн. прим. въ отн. къ Россіи, стр. 472.

(6) Ест. Ист. Земн. Коры, стр. 88—89.

Приготавливаемые кирпичи и горшки, отъ недостаточнаго обжига, делятся розовый оттенкомъ, что очень часто случается при недостаткѣ дровъ у бѣдныхъ жителей сѣверной части Тельшевскаго, Поневежскаго и во многихъ мѣстахъ Новоалександровскаго уѣздовъ. Наоборотъ, горшки, обожженные какъ слѣдуетъ, имѣютъ черновато-сѣрый цвѣтъ. Варный признакъ хорошо обожженнаго кирпича есть бѣлый цвѣтъ и чистый ясный звукъ. Изъ этого же сорта глинцы можно выдѣлывать черепицу, но она дурно готовится въ Ковенской губернии. Глина сѣвато-зеленая употребляется на приготовленіе синей посуды, горшковъ и кувшиновъ; изъ красноватой, довольно мелкозернистой, — готовятъ красную, подобнаго же рода, посуду.

Гипсъ задегаетъ огромными пластами, штоками и губчатыми массами неопредѣленной формы, между глинистыми и известковыми пластами водной коры, почти всѣхъ эпохъ. Онъ, здѣсь, смѣшанъ бываетъ съ известью и глиною, неопредѣленнаго цвѣта, землистаго сложенія и въ такомъ видѣ не различимъ отъ глины и известняковъ (1).

Огромные пласты гипса тянутся въ Поневежскомъ уѣздѣ отъ м. Помпаны, мимо Бирже, въ Курляндію (См. Геогностич. Очеркъ). Гипсовая глина также входитъ въ составъ береговъ р. Види (2).

Въ толщахъ землистыхъ гипсовъ мѣстами видѣется гипсъ болѣе чистый кристаллическаго сложенія, дѣлящійся на пластинки съ блестящею поверхностью; онъ называется *шпатовымъ* и отдѣляется отъ известковаго шпата тѣмъ, что не вскипаетъ отъ кислотами. Землистыми и шпатовыми гипсами обильны многія страны (3).

Составъ гипса: изъ извести, сѣрной кислоты и воды. Сѣрная кислота соединена съ известью крепко; связь же воды такъ слаба, какъ связь углекислоты въ известнякахъ, поэтому обжогою вода можетъ быть легко выдѣлена. Желтый гипсъ употребляется на разнообразныя дѣла укрепления; порошкомъ его удобряютъ поля въ доѣврахъ клевера, отчего увеличивается плодородіе почвы такъ, что если одна десятая, безъ удобренія, даетъ 50 пудовъ сухаго клевера, то удобренная гипсомъ, доставитъ 300 пудовъ клевернаго сѣна (4).

По замѣчаніямъ инженеровъ, строящихъ желѣзную дорогу отъ г. Ковно до границы Пруссіи, — на берегахъ Нѣмана попадаются *мудинцы* или *комгломераты*. Они состоятъ изъ округленыхъ кусковъ разнообразнѣйшихъ

(1) Ест. Ист. Земн. Коры, стр. 95.

(2) Рук. Стат. Опис. Ков. губ.

(3) Ест. Ист. Земн. Коры, стр. 96.

(4) Тамъ же.

горныхъ породъ, отъ величины орѣха, до величины съ кулакъ и болѣе, слѣпленныхъ болѣе или менѣе плотно цементомъ глинистымъ, известковымъ или кварцевымъ (1).

Песчаники такого же происхожденія, какъ и гудинги, т. е. изъ разрушенныхъ стволныхъ породъ, слѣпленныхъ глинистымъ, известковымъ или кварцевымъ цементомъ; разность только въ томъ, что зерно песчаниковъ чрезвычайно мелко, до едва замѣтнаго для глаза. Они почти всегда сопровождаютъ конгломераты. Песчаники, какъ губка, пропитываются водою; въ нихъ отличныя, никогда не исчезающія колоды; изъ песчаниковыхъ же колодъ берутъ начало ручьи и рѣки (2).

Древній красный песчаникъ, входящій въ составъ девонской формаци Ковенской губернии, состоитъ изъ мелкихъ зеренъ кварца и имѣетъ цвѣтъ кирпично-красный, переходящій въ тѣльный (3).

Новый красный песчаникъ попадаетъ различныхъ оттѣнковъ цвѣтовъ. Онъ состоитъ изъ кристаллическихъ зеренъ кварца, связанныхъ глинистымъ цементомъ (4). Нѣкоторые пласты его отличаются темно-краснымъ, кровавымъ цвѣтомъ, другіе содержатъ болѣе глинистаго цемента, и тогда отдѣляются одинъ отъ другаго тонкими прослойками цвѣтныхъ, чаще красныхъ, глинъ (5).

Кремни встрѣчаются рѣдко (6). Они имѣютъ цвѣта сѣрые и черные, отъ примѣся органическихъ веществъ, которыя на огнѣ выгораютъ, и тогда кремни становятся бѣлыми. Они образовались изъ воднаго кремнистаго раствора, и потому микроскопомъ открываютъ въ нихъ множество панцирей инфузорій (7).

Гумусъ или *перегной*, — который не должно смѣшивать съ обыкновенными растительными слоями земли, — есть первый продуктъ или, по-крайней-мѣрѣ, первый видимый результатъ разложенія органическихъ тѣлъ.

Кора, сваливающаяся съ деревьевъ, ежегодно опадающіе съ нихъ и съ травянистыхъ растений листья, засохшіе цвѣтки, отжившіе корни, вѣтви, стебли и стволы, оболочки плодовъ, покрывая каждый годъ землю, подъ влияніемъ воздуха, влажности и тепла, разлагаясь постепенно, превращаются въ черное вещество; оно жирно наощупь, высыхая теряетъ погло-

(1) Ест. Ист. Земл. Коры, стр. 98.

(2) Тамъ же, стр. 99.

(3) Рук. Стат. Опис. Нов. губ.

(4) Тамъ же.

(5) Ест. Ист. Земл. Коры, стр. 288—289.

(6) Рук. Стат. Опис. Ков. губ.

(7) Ест. Ист. Земл. Коры, стр. 19.

ценную имъ воду и тогда горить, распространяя растительный, или животный запахъ. Это *перегной* или *черноземъ* (1).

Черноземъ находится по большей части въ уѣздахъ *Поневежскомъ* и *Шавельскомъ*, частью въ *Россиенскомъ* и *Вилькомирскомъ*. Подпочву чернозема вездѣ составляетъ слой глины, толщиной до 3-хъ аршинъ, а иногда и въ нѣсколько сажень (2).

Турфъ (торфъ) лежитъ во многихъ мѣстахъ *Ковенской губерніи*, а въ особенности имъ изобилуютъ уѣзды *Тельшевскій* и *Россиенскій*. Масса отжившихъ на болотѣ растений, вмѣстѣ съ ихъ разрушенными частями и со всѣми продуктами ихъ химическаго разложенія, составляетъ *турфъ* (3).

в) Известковыя копи.

Въ *Ковенской губерніи* существуютъ весьма малыя известковыя копи въ нѣкоторыхъ частныхъ имѣніяхъ, при кирпичныхъ заводахъ, обыкновенно въ мѣстахъ постройки каменныхъ зданій.

Известняки такъ обыкновенны, что изъ нихъ состоитъ едва-ли не большая часть *нептунической коры*. Всѣ рѣжутся ножемъ, нѣкоторыя удобно распиливаются пилою, и самыя твердыя легко обѣкаются молоткомъ и долотомъ въ желаемыя формы; поэтому для построекъ известняки очень важный, почти повсюду находящійся матеріалъ (4).

Въ *Шавельскомъ уѣздѣ*, при дер. *Жоги*, известнякъ составляетъ верхній членъ всей *силлурійской формации* (См. *Геогн. Очеркъ*); онъ отличается шлифованною поверхностью и струйками на ней. При дер. *Лигуты*, плотный желто-бѣлый известнякъ съ окаменѣlostями.

Въ составъ *девонской формации Ковенской губерніи*, входятъ разнообразныя *мергели*, которые составляютъ одинъ изъ важнѣйшихъ сортовъ известняковъ *водной коры*.

Мергелями называются известняки, въ которыхъ очень много глины, почти на-половину. Они губчаты, легки, рыхлы и скоро распадаются на воздухъ.

Мергелями удобряютъ песчаныя поля съ двойкою цѣлью: чтобы связать зыбкій песокъ и доставить почвѣ известъ, необходимую для роста посѣвовъ, а также и для того, что мергели, какъ всѣ губчатые, особенно же глинистыя тѣла, всасываютъ изъ воздуха воду и углекислоту, необходи-

(1) Библи. Естеств. и Матем. Наукъ, 1859 г. Элемент. Курсъ Сельск. Хоз., *Жирардона и дю-Брейля*, стр. 29

(2) Рук. Стат. Опис. Ковен. губ.

(3) Элемент. Курсъ Сельск. Хозяйства.

(4) Ест. Ист. Земли. Копы, стр. 72—73.

ныя для жизни растений, а также газъ, называемый *аммиакомъ*, въ составѣ котораго два простыхъ тѣла, азотъ и водородъ; азотъ входитъ въ составъ зерна пшеничнаго, ржи и ячменя (1).

Берега Свенты и Вилія состоятъ изъ перемежающихся пластовъ глинъ, мергелей и известняка. Въ мѣстахъ, покрытыхъ известью, находится множество окаменѣлостей (См. Геогност. Очеркъ). Тамъ же встрѣчается известковый камень сѣраго цвѣта съ остаткомъ раковинъ теребратулъ и другихъ (2). Онъ извѣстенъ у жителей подъ названіемъ печныхъ камней; потому что употребляется при кладкѣ печей.

Известковые туфы покрываютъ гипсъ, лежащій въ сѣверо-восточной части Поневежскаго уѣзда, въ 6 вер. отъ м. Бирже (См. Геогност. Очеркъ). Эти туфы раздѣляются на слои или тонкіе пласты, изъ которыхъ одни возрѣваты, а другіе плотны и содержатъ въ себѣ много окаменѣлостей.

Туфами или *известковыми осадками* называются легкіе, возрѣватые известняки. Они отлагаются слѣдующимъ образомъ. Если воды текутъ въ трещинахъ известковыхъ пластовъ, то углекислота ихъ присоединяется къ той, которая уже находится въ составѣ известняковъ, образуя такъ-называемую, двойную углекислую известь. Она очень легко растворяется въ водѣ, но лишь только вода оставляетъ свое подземное теченіе, — какъ это часто встрѣчается въ Поневежскомъ уѣздѣ, — и выходитъ ключомъ или ручьемъ на свѣтъ, то лишняя углекислота улетучивается и оставшаяся обыкновенная известь, какъ менѣе растворима, садится на дно ключа, ручья или рѣчки, облекая раковины, мохъ, листья, сучья кустарниковъ и деревь. Растенія современемъ сгниваютъ, оставляя въ окрѣпшей извести пустоты по своей формѣ (3).

Первобытный известковый камень встрѣчается рѣдко въ Ковенской губерніи (4).

г) Желѣзная руда.

1. *Красный желѣзнякъ*, мѣстами, находится въ известнякѣ, — гнѣздами и тонкими жилами, — въ Шавельскомъ уѣздѣ, близъ м. Жагоры и по берегамъ рѣкъ Муши, Лавены, Нѣмана, Минія и другихъ. Порошокъ его вишнево-красный (5).

2. Въ юрской формациі, лежащей по р. Вентъ (Виндавѣ), а также по бе-

(1) *Естество. Истор. Земн. Коры*, стр. 79—80.

(2) *Рук. Стат. Опис. Ков. губер.*

(3) *Ест. Истор. Земн. Коры*, стр. 80.

(4) *Рук. Стат. Опис. Ков. губ.*

(5) *Геогн. преем. въ отнош. къ Россіи*, стр. 400.

регамъ р. Свенты, въ Вилькомирскомъ уѣздѣ, и въ разныхъ болотныхъ мѣстахъ, очень часто попадается *бурая желѣзная* (1). Она состоитъ изъ желѣза, кислорода и воды; тоже, что ржавчина на желѣзныхъ вѣнцахъ, бурыхъ и желтыхъ нѣтговъ; эта руда очень обыкновенная въ пластахъ водной руды. На многихъ болотныхъ мѣстахъ она лежитъ подъ дерномъ, губчатыми, безобразными кусками, и извѣстна подъ именемъ *болотной желѣзной руды*. Изъ болотныхъ почвъ она вымывается водами и уносится въ рѣки и озера (2).

3. По берегамъ р. Свенты, Фонъ-Ульманъ находилъ въ извѣстияхъ *сѣрный* и *мѣдный колчеданъ* (3); первый также попадается въ западныхъ уѣздахъ Ковенской губерніи (4). *Мѣдный колчеданъ*, самая обыкновенная, въ природѣ руда, извѣстная съ древнихъ временъ. Она состоитъ изъ мѣди и сѣры. Мѣдный колчеданъ, чаще всего, попадаетъ сплошными, кристаллическими массами, металлическаго блеска, желтаго цвѣта, съ отблескомъ зеленого. Этимъ онъ отличается отъ *сѣрнаго колчедана* (железо съ сѣрою), который сопровождаетъ его въ небольшомъ количествѣ и бываетъ желтаго цвѣта съ сѣрымъ отблескомъ. Кроме того, мѣдный колчеданъ вовсе не дѣлится какъ сѣрный, но ломается кривыми радиальными пластинками. Полежавъ на воздухѣ, мѣдный колчеданъ покрывается, такъ называемыми въ минералогіи, *поблужалыми цѣтками*, зелеными, синими, красными, бурными и почти — черными (5).

4. *Желѣзная охра*, въ незначительномъ количествѣ существуетъ въ озерѣ Лукшта Тельшевскаго уѣзда (6).

Минеральные воды (7).

Полезнѣйшимъ даромъ природы, который принадлежитъ къ ископаемому царству, должно считать *минеральныя воды*, важныя для жителей Ковенской губерніи, какъ средства къ излеченію ревматизма, артритизма, застарѣлой сифилистической болѣзни, послѣдовавшей отъ непомѣрнаго употребленія ртути, въ геморроѣ, завалахъ брюшныхъ внутренностей и въ

(1) См. Геогностическій Очеркъ.

(2) Естѣств. Истор. Земли. Коры стр. 29.

(3) Ст. Геогностическій очеркъ этого описанія.

(4) Рукописи. Статистич. опис. Ков. губ.

(5) Ест. Истор. Земли. Коры. стр. 31—32.

(6) Рук. Стат. Опис. Ков. губ.

(7) Матеріалами къ этому служили: Геогнозіа преимущественно въ описаніи въ Россіи, соч. Ак. Эйхвальда, свидѣнія отъ Ковенской Губернской Врачебной Управы и статьи доктора Зеленскаго: «Опытъ полного исчисленія естественныхъ минеральныхъ водъ въ Европейской Россіи», оомѣщенная въ Журн. Мн. Внутр. Дѣлъ 1854 г., часть V, кн. IV, — въ такомъ рукописи, Стѣт. опис. Ков. губ., Попова.

отраданияхъ, происходящихъ отъ колтуна, — и вообще какъ кровоочищающее средство въ различныхъ худосочіяхъ.

Минеральные источники Ковенской губерніи двухъ родовъ: *сѣрные* и *железные*. Въ прежнее время существовали еще третьяго рода *соленые* источники, содержащіе въ себѣ $\frac{1}{100}$ часть поваренной соли, о которыхъ упоминаетъ академикъ Эйхвальдъ.

Главная невыгода большей части ковенскихъ минеральныхъ источниковъ, состоитъ въ томъ, что съ одной стороны они, находясь близъ рѣчекъ, нерѣдко заливаются при возвышеніи водъ, а съ другой — въ недостаткѣ удобныхъ помѣщеній для больныхъ. Если въ первомъ случаѣ трудно отъвернуть неудобство противопоставляемое самою природою, то, съ другой стороны, весьма странною кажется, что частные, богатые владѣльцы упомянутыхъ источниковъ, не обращаютъ никакого вниманія на удобства посѣщающихъ эти воды.

Сѣрные источники находятся въ уѣздахъ: Ковенскомъ, Вилькомирскомъ, Новоалександровскомъ и, преимущественно, въ Поневежскомъ. Сѣрные воды заключаютъ, по мнѣнію доктора Землянского, достаточное количество сероводороднаго газа и, по наблюденію акад. Эйхвальда, сохраняютъ постоянную температуру $+ 6^{\circ}$ R.

Изъ сѣрныхъ источниковъ болѣе другихъ посѣщаются большими *смердонскій* и *малонскій*, въ Поневежскомъ уѣздѣ, и *видовскій* — въ Новоалександровскомъ.

Въ Поневежскомъ уѣздѣ, сѣрные источники показываютъ направленіе гипсовыхъ пластовъ, начинающихся отъ м. Помпьянъ, и идущихъ — чрезъ м. Пошовъ, Кришчина, Подбирже, въ 7-ми верстахъ отъ Барже, — въ Курляндію. На всемъ этомъ пространствѣ часто образуются провалы, наполненные водою. Поселяне употребляютъ, находящуюся въ нихъ, воду, какъ средство къ облегченію глазной боли.

Смердонскій источникъ получилъ названіе отъ литовскаго слова «smet-dzhe» — вахнуть (смердѣть). Онъ находится въ Подбиржанскомъ приходѣ Поневежскаго уѣзда, въ 48-ми верстахъ отъ бальдонскихъ минеральныхъ водъ Курляндской губерніи. Этотъ источникъ прежде другихъ сдѣлался известнымъ своею целебною силою, и до такой степени изобилуетъ водою, что на немъ даже устроена мельница. Вода выходитъ изъ земли, образуя отверстія, отъ 5-ти до 6-ти дюймовъ въ діаметрѣ, изъ которыхъ она бьетъ вверхъ на 1 футъ. Мѣстные жители употребляютъ воду смердонскаго источника для питья и для печенія хлѣба; потому что при всякомъ другомъ вареніи образуется горечь. Исслѣдованія, произведенныя химикомъ Гаргунгомъ, показали, что изъ 100 куб. франц. дюйм. = 64 $\frac{1}{2}$ унціи

вываренной воды этого источника, произвелъ осадокъ $58\frac{2}{3}$ грана, состоящій изъ:

Sulphatis calcis . . .	43	грана.
Carbonatis calcis . . .	6,2	«
Magnesiae	2,4	«
Sulphatis magnesiaе . . .	5,5	«
Muriatis sodae	} 1	«
« magnesiaе		
« ammoniae		

Равнымъ образомъ, въ 100 кубич. француз. дюйм. воды смердонскаго источника найдено 0,70 сѣроводороднаго газа и 10 дюймовъ углекислаго газа. За 20 лѣтъ до химическаго разложенія смердонскихъ минеральныхъ водъ, докторъ Шпманъ изслѣдовалъ подобнымъ же образомъ бальдонскія минеральныя воды, находящіяся, какъ выше замѣчено, на продолженіи того же гинса, и нашелъ, что 100 кубич. дюймовъ этихъ водъ содержатъ въ себѣ 40 дюймовъ сѣроводороднаго газа.

Для посѣщающихъ смердонскія минеральныя воды находится нѣсколько отдѣльныхъ строеній, принадлежащихъ разнымъ владѣльцамъ, чрезъ земли которыхъ протекаетъ источникъ. Вода изъ источника привозится въ бочкахъ и потомъ нагревается въ ваннахъ посредствомъ раскаленныхъ камней. Вообще, пользующіеся водами встрѣчаютъ много неудобствъ.

Въ Биржанскомъ приходѣ, въ разстояніи 14-ти верстъ къ востоку отъ Смердоне, также находится источникъ сѣрныхъ минеральныхъ водъ. Будучи мѣсто смердонскаго источника и, не имѣя никакихъ особенныхъ строеній, онъ не посѣщается; впрочемъ, мѣстные жители увѣряютъ, что воды его столь же полезны, какъ и смердонскія.

Къ югу отъ Смердоне, въ разстояніи 14-ти верстъ, въ м. Криничнаѣ, при небольшомъ ручьѣ выходятъ изъ-подъ земли сѣрныя минеральныя воды; запахъ ихъ гораздо слабѣе предъидущихъ. Онѣ вовсе не посѣщаются больными.

Въ самомъ м. Посволѣ, близъ устья р. Лавены есть небольшой источникъ минеральныхъ водъ. По цѣлебной силѣ, его сравниваютъ съ смердонскимъ. Больные маняются помѣщенія въ крестьянскихъ избахъ и пользуются ваннами, нагреваемыми посредствомъ раскаленнаго булыжника. Во время разлива рѣки, источникъ заливается.

Малюнский минеральный источникъ въ мѣстѣ Малюнахъ, принадлежащемъ помѣщику Карпію, находится въ 14-ти верстахъ къ востоку отъ м. Посволя; въ значительномъ разстояніи отъ рѣки Пивсоы, притока Муши,

и потому никогда не заливается водою. Минеральная вода изъ закрытаго источника достается насосомъ, и посредствомъ трубъ приводится въ котель, нагреваемый парами; откуда, также посредствомъ трубъ, проводится въ ванны. Достаточное количество ваннъ и довольно выгодное помѣщеніе наиболѣе привлекають больныхъ къ этому источнику.

При минеральныхъ водахъ Новожевскаго уѣзда находится особый врачъ.

Въ Новоалександровскомъ уѣздѣ находится источникъ минеральныхъ водъ, въ 49-ти верстахъ отъ г. Новоалександровска и въ 4-хъ верстахъ отъ зашт. гор. Видзы, въ имѣніи *Видзы-Леоновскія*. Онъ начинается 4 ключами, близъ озера Смердисъ, которые потомъ соединяются въ одинъ бассейнъ, изливающийся въ озеро; берега этого послѣдняго покрыты желтымъ, мелкимъ, сѣрымъ веществомъ. Источникъ до такой степени насыщенъ сѣрководороднымъ газомъ, что запахъ его дѣлается чувствительнымъ издали. Вода изъ источника, посредствомъ трубъ, какъ и въ Малюнахъ, проводится въ ванны. Хотя видзкій источникъ болѣе 30-ти лѣтъ известенъ своею цѣлебною силою и простой народъ, съ давнихъ временъ, называетъ воды его чудесными, — однако число больныхъ, посѣщающихъ эти воды, сравнительно съ малюновскими, бываетъ менѣе.

Воды *Борцянскаго* минеральнаго источника, лежащаго на берегу Виліи, близъ м. Яново, теперь залиты Виліею.

Желѣзные минеральныя воды близъ м. *Яново*, въ Ковенскомъ уѣздѣ, находятся въ неизвѣстности.

Изъ всѣхъ этихъ водъ, по цѣлебному свойству и по числу больныхъ, ихъ посѣщающихъ, самыя замѣчательныя — *малюновскія*. Смердонскія, и въ-особенности малюновскія славятся: а) какъ кровочистительныя (*antidyscrasicae*) въ различныхъ худосочіяхъ; какъ-то: въ застарѣлой спилистической болѣзни, въ отравленіи крови излишнимъ приѣмомъ ртути (*hydrargyrosis*), въ застарѣломъ ревматизмѣ, подагрѣ и въ отложеніяхъ отъ нихъ происходящихъ; б) въ хроническомъ геморроѣ и в) въ хроническихъ накожныхъ сыпяхъ.

Въ Россіенскомъ уѣздѣ купаніе въ водахъ р. Дубиссы, текущей между горъ, заключающихъ частицы извести, желѣза и даже сѣры, приноситъ пользу при расслабленіи тѣла, хроническихъ болѣзняхъ и въ золотухѣ.

Съ того времени, какъ прославились минеральныя воды въ *Стоклинскаяхъ* и *Быриганахъ* Виленской губерніи и въ *Друскенскаяхъ* Гродненской, — ковенскіе источники не посѣщаются больными изъ другихъ губерній, а остались въ употребленіи только у мѣстныхъ жителей; а потому и число больныхъ, посѣщающихъ эти воды ежегодно уменьшается, какъ показываетъ нижеслѣдующая таблица, составленная изъ свѣдѣній, полученныхъ отъ Ковенской Губернской Врачебной Управы, за *одиннадцать* лѣтъ:

О ЧИСЛѢ ПОЛЬЗОВАВШИХСЯ МИНЕРАЛЬНЫМИ ВОДАМИ ВЪ КОВЕНСКОЙ ГУБЕРНІИ.

Годы:	Число		
	Забравшихъ.	Видѣровавшихъ.	Умершихъ.
1847	419	274	„
1848	467	335	„
1849	312	266	„
1850	218	192	„
1851	114	99	„
1852	59	37	„
1853	75	64	„
1854	58	нѣтъ.	„
1855	45	тоже	„
1856	62	тоже	„
1857	46	тоже	„

Итакъ, максимумъ числа пользовавшихся ковенскими минеральными водами и получившихъ чрезъ нихъ исцѣленіе, былъ въ 1848 году; послѣ того, число посѣщающихъ эти воды постепенно начало уменьшаться, а съ 1852 года сдѣлалось весьма незначительно.

Примѣчаніе. Впрочемъ, весьма можетъ быть, что свѣдѣнія эти, какъ неподлежащія строгому контролю, не вполне обстоятельны и неточны.

ГЛАВА II.

ЛИТВА.

А) ИСТОРИЧЕСКІЯ ЗАМѢЧАНІЯ О ЗАСЕЛЕНІИ ОПИСЫВАЕМАГО КРАЯ.

Съ древнихъ временъ обитателями нынѣшней Ковенской губерніи были *Литовцы*, народъ самостоятельный, составляющій особое племя (см. Историч. Очеркъ).

Искони, *Литва* дѣлилась на двѣ части: *Аукстотшу*, т.-е. нагорную или верхнюю часть Литвы и *Жемайтю Жями* (*Žemaušiu Žiamis*⁽¹⁾)—Жмудь, т.-е. низовую землю. Первая простиралась отъ праваго берега р. Вилии до р. Невяжи и мѣстами далѣе этой послѣдней къ западу до г.г. Россіены и Шавли. Такъ опредѣлены были границы Литвы договоромъ Витовта съ тевтонскими крестоносцами въ 1398 году. Она заключала въ себѣ бывшіе повѣты: Ковенскій, восточную часть Унитскаго (нынѣшн. Подоважскаго), Вилькомирскій и западную часть Завидейскаго (нынѣшн. Свенцяжскаго)⁽²⁾.

Жмудь занимала весь приморскій край, начиная отъ р. Невяжи до устья рѣкы Немана.

Литва, окруженная сильными, разноплеменными народами, не могла оставаться спокойною; началось вторженіе враговъ, а въслѣдствіи, когда Литовцы сдѣлались воинственнѣе, те и сами предпринимали походы и дѣлали завоеванія. Слѣдствіемъ того было водвореніе въ литовскомъ краѣ другихъ племенъ и народовъ.

Баснословная исторія передаетъ темныя сказанія о первомъ поселеніи,

⁽¹⁾ Въ Таллинскомъ и Россійскомъ издачіи городовъ *Žiamis*—земля въ Колонетскомъ и Поневежскомъ—*Žeme*.

⁽²⁾ *Starożytności Polskie, porządkiem abecadłowym zebrane* (Poznań, 1843 г.) Т. I. ст. 58.

въ X столѣтїи, чужеземцевъ, въ нынѣшней Ковенской губерніи, на Жмуди, близъ озера Плотелле и между рѣками Нѣманомъ, Невяжею и Юрою. То была дружина вождя Палемона, состоявшая изъ 500 рыцарей (см. Истор. Очеркъ). Потомки и сподвижники его, распространяя свое владычество въ занятой землѣ, основали различные города и замки.

Во время вѣковой борьбы тевтонскихъ рыцарей съ Литовцами, — (почти отъ половины XIV до половины XV столѣтїя) утверждались на жительствѣ въ этомъ краѣ *Нѣмцы*. Нѣкоторые изъ нихъ до того освоились въ Литвѣ, что даже забыли свой языкъ и обычай.

Первое появленіе въ Литвѣ *Русскихъ* относится къ временамъ Ярослава I, около половины XI вѣка; со времени же патріарха Никона (1655 г.) начали переселяться на жительство *раскольники*, въ нынѣшніе уѣзды: Новоалександровскій, Вилькомірскій и Ковенскій.

Евреи и Караимы появились въ замѣтномъ числѣ въ Литовскомъ княжествѣ не прежде Ягеллоновъ. Несмотря на воѣ гоненія, Евреи успѣли захватить въ свои руки торговлю и особенно уюлились привилегіями со времени Казимира Великаго, жеватаго на Еврейкѣ Эстеркѣ (Есеири) (1).

Жители, исповѣдующіе *мусульманскую* вѣру, въ западныхъ губерніяхъ Имперіи, суть потомки Татаръ. Они были поселены въ королевскихъ и земскихъ имѣніяхъ, а также по городамъ, въ XV и XVI столѣтїяхъ. Татарское населеніе образовалось изъ трехъ элементовъ: 1) изъ осѣдлыхъ, наемныхъ и союзныхъ воиновъ татарскихъ ордъ; 2) изъ улусовъ, пригнанныхъ Витовтомъ, и плѣнныхъ Татаръ; 3) изъ выходцевъ, которые по причинѣ происходившихъ между ними внутреннихъ несогласій, добровольно переселялись въ Литву (2).

Сами Татары утверждаютъ, что уже при Витовтѣ ихъ поселилось въ Литвѣ 40,000. Въ ревизіи имѣній Татаръ, въ вел. кн. Литовскомъ, составленной Иваномъ Кердземъ въ 1631 году, показано въ шести хорунжествахъ — 790 осѣдлыхъ домовъ; т.-е. около 8,000 душъ; но въ послѣдующихъ годахъ это населеніе постепенно уменьшалось, какъ по причинѣ войнъ и гоненій, такъ и отъ переселенія въ Турцію и Крымъ (3).

Въ началѣ XVI столѣтїя появились въ Польшѣ *Цыгане*, скитаясь вездѣ свободно; но въ 1607 году изданы были относительно ихъ строгія постановленія, и учрежденъ особый родъ полиціи. Стѣснительное положеніе заставило большое число Цыганъ переселиться около того же времени въ

(1) Polska dzieje i rzeczy jej, przez S. Lelewela. T. III, стр. 178—180.

(2) Исследование о происхожденіи и состояніи литовскихъ Татаръ. Спб. 1857 г. отд. процесъ Мухлинскаго стр. 21—22.

(3) Тамъ же; стр. 40—42.

Литву, въ *Мире*, гдѣ они нашли своихъ покровителей, Радзивилловъ, которые учредили для нихъ особый судъ и избрали цыганскаго короля (1).

Появленіе Цыганъ въ Ковенской губерніи, вѣроятно, относится къ началу XVII вѣка.

Такъ, постепенное прибытіе въ эту губернію разноплеменныхъ народовъ, измѣнило ея населеніе: вмѣсто одноплеменнаго состава, явился разнороднѣйшій, какого можетъ-быть не представляетъ ни одна губернія Россійской Имперіи.

Соплеменные Литовцамъ — Латыши, обитатели Курляндской губерніи, водворялись въ сосѣднихъ частяхъ Ковенской, въ позднѣйшее время, по мѣрѣ того, какъ представлялась имъ необходимость прискать какія-либо удобства въ жизни.

Переселеніе иностранцевъ продолжается и въ настоящее время. Ремесленники и купеческое сословіе различныхъ племенъ и націй, преимущественно же Пруссакъ, покровительствуемые правительствомъ, водворяются на постоянномъ жительствѣ въ Ковенской губерніи; многіе изъ нихъ принимаютъ подданство Россіи.

Древнѣйшія описанія Литвы и Жмуди составлены въ XVI столѣтіи современниками королей Сигизмунда-Августа, Баторія и Сигизмунда III. Такія описанія встрѣчаются мѣстами въ «*Хроникъ литовской Стрыйковскаго*»; также въ сочиненіяхъ Ласицкаго «*de diis Samogitarum*» (о богахъ литовскихъ), Литовца Михелло, графа Александра *Гвагниси* (2).

Стрыйковскій и слѣдовавшій ему Альбертъ Вьюкъ *Кояловичъ* (*Historia Lituaniae*, II, p. 95) увѣряютъ, что до заложения *Мѣдниковъ* (нынѣшн. м. Ворне), во времена Витовта, около 1413 года, во всей Жмуди не было еще ни одного мѣстечка; несмотря на то, что въ исторіи войнъ съ Тевтонцами часто упоминается о разныхъ жмудскихъ замкахъ.

Въ половинѣ XVI вѣка, при Сигизмундѣ-Августѣ, когда писалъ о Жмуди Ласицкій, во всемъ этомъ краѣ города были рѣдки, селенія немногочисленны, потому-что народъ жилъ разсѣянно, въ лѣсахъ и на поляхъ, отдѣльными селитьбами, — какъ до-сихъ-поръ многіе живутъ въ Ковенской губерніи и въ огузейскомъ краѣ; но тогда находилось, здѣсь, довольно значительное количество укрѣпленныхъ замковъ (3).

Ласицкій пишетъ, что только по распоряженію Сигизмунда-Августа, Жмудины стали собираться въ многочисленныя общества и селиться на постоянныхъ мѣстахъ. Причину такого состоянія Жмуди, въ XVI вѣкѣ,

(1) Lelewel, T. III, стр. 178.

(2) С. О. Польскій.

(3) Его же замѣтка.

должно, безъ сомнѣнія, приписать продолжительнымъ, опустошительнымъ войнамъ, которымъ она подвергалась, находясь въ вѣдѣннѣхъ съ ливонскими и восточными рыцарями.

Б) ЧИСЛО ЖИТЕЛЕЙ ВЪ НАСТОЯЩЕЕ ВРЕМЯ.

Людность [абсолютное населеніе].

Въ Ковенской губерніи обитало, въ 1857 году, 969.369 жителей обоюго пола; въ этомъ числѣ 477.128 муж. и 492.241 жен. пола (1).

Изъ сравненія абсолютныхъ чиселъ населенія разныхъ губерній и областей Имперіи оказывается, что Ковенская губернія, по людности (population absolute) сходствуетъ съ губерніями Минскою (983.338 д. об. п.), Ярославскою (928.445), Бессарабскою областью (992.841) и Вологодскою губерніею (926.689) (2); а изъ европейскихъ государствъ наиболее соответствуетъ, по пространству и числу жителей, королевству Ганноверъ, имѣющему 699 кв. миль и 912.779 жит. (3).

Вообще число жителей Ковенской губерніи составляетъ болѣе 64-й доли всего населенія Европейской Россіи, вмѣстѣ съ Царствомъ Польскимъ и Великимъ Княжествомъ Финляндскимъ, простирающагося до 63.932.081 д. об. п. (4).

Число жителей Ковенской губерніи въ десятилѣтней сложности было слѣдующее (5):

(1) По оффиціальнымъ свѣдѣніямъ за чего же годъ показано 986.216 д. об. п.; т. е. 484.801 м. и 501.415 ж. п. Такое преувеліченіе народонаселенія Ковенской губерніи произошло отъ ошибочнаго исчисленія жителей православнаго исповѣданія. Въ таблицахъ, представленныхъ въ Министерство Внутреннихъ Дѣлъ, означено православныхъ, въ 1857 году, 14.307 м. и 11.887 ж. п.; тогда какъ ихъ всего, въ Ковенской губерніи, 6.008 м. и 2.746 ж. п. Литовская Духовная Консисторія, при доставленіи мѣстному губернскому начальству свѣдѣній, подразумевала въ вышеприведенныхъ числахъ и раскольниковъ; но такъ какъ объ этомъ не было оговорено, то послѣдніе были показаны въ статистическихъ таблицахъ еще особымъ числомъ; по сему двойнѣ.

Сверхъ того, въ исчисленіи народонаселенія Ковенской губерніи, по вѣроисповѣданіямъ, въ оффиціальныхъ свѣдѣніяхъ не было включено римско-католическое духовенство и нашлись несогласія съ показаніями Литовской Курляндской Консисторіи и Виленской Рескрипторной Коллегіи.

Поэтому, во всѣхъ случаяхъ въ настоящемъ Описаніи будутъ основываться всѣ соображенія на исправленныхъ числахъ, смотр. табл. «Населеніе Ковенской губерніи въ 1857 году».

(2) Мѣсяцословъ на 1859 годъ, стр. 105—106.

(3) Тамъ же, стр. 8.

(4) Статистическія Таблицы Россійской Имперіи, 1856 г., стр. 255.

(5) Первые пять лѣтъ изъ отчетовъ начальника Ковенской губерніи, 1856-й—по свѣдѣніямъ Статистическаго Комитета, представленнымъ въ Министерство Внутреннихъ Дѣлъ, 1857-й—по исчисленію, слѣланному нами. Въ 1856-мъ году тоже должно быть гораздо меньшее число жителей; потому что и тамъ ошибочно показано число православныхъ, по вышеприведенной причинѣ.

Годы	муж.	жен.	об. пола.
1848	453.601	482.096	935.697
1849	438.100	455.936	894.036
1850	450.692	475.431	926.123
1851	428.621	434.231	862.852
1852	456.062	485.379	941.441
1853	457.991	486.219	944.210
1854	467.006	494.253	961.259
1855	458.075	483.095	941.170
1856	477.148	505.447	982.595
1857	477.128	492.241	969.369
Всего въ 10 лѣтъ:	4.564.424	4.794.328	9.358.752.

Среднимъ числомъ приходится жителей:

На каждый годъ: 456.442 479.432 935.875

Въ численномъ отношеніи, женскій полъ въ Ковенской губерніи, подобно тому, какъ и въ Европейской Россіи и вообще въ Европѣ, преобладаетъ надъ мужскимъ.

Въ 1856 году, въ Ковенской губерніи на 100 мужчинъ приходилось 105,93 женщинъ ⁽¹⁾; въ 1857 это число уменьшилось до 103,46; оно почти равнялось общему относительному числу мужскаго къ женскому полу въ европейскихъ губерніяхъ и областяхъ Россіи (103,31) ⁽²⁾.

Населенность [относительное населеніе].

Особенную важность въ административномъ отношеніи представляетъ разсмотрѣніе губерній *по плотности ихъ населенія*; т.-е. по отношенію числа жителей обитающихъ на одномъ и томъ же пространствѣ.

Европейскіе статистики признаютъ *сильно населенными* тѣ страны, въ которыхъ находится неменѣе 2400 или 2500 жит. на кв. милю, *среднимъ населеніемъ* отъ 1000 до 2500 жит. на кв. милю и *слабо населенными*, гдѣ приходится менѣе 1000 жит. на 1 кв. милю ⁽³⁾.

Но по обширности Россіи и по отличію условій гражданскаго и экономическаго ея быта отъ западной половины Европы, съ которою она почти равняется своею величиною, упомянутое выше распредѣленіе степеней плотности населенія почти не можетъ имѣть къ ней примѣненія. Г. Кеннезъ по-

⁽¹⁾ Статистич. Таблицы Россійск. Имперіи 1856 г., стр. 264—267.

⁽²⁾ Тамъ же.

⁽³⁾ Тамъ же, стр. 257.

лагаеть, что въ Россіи собственно слѣдуетъ считать сильнымъ и богатымъ населеніемъ болѣе 1400 жит. на кв. милю (или 29 чел. на кв. вер.), среднимъ отъ 700 до 1400 на кв. милю (отъ 14 или 15 до 29 чел. на кв. версту) и слабымъ или бѣднымъ менѣе 700 на кв. мил. (или 14 на кв. вер.)⁽¹⁾.

Въ Ковенской губерніи, занимающей пространство 758,11 кв. миль или 37.147,3 кв. версть, въ 1857 году обитало 969.369 жит. обоого пола; а потому на квадр. милю приходилось 1278,66 чел. или 26,09 чел. на квадр. версту. Слѣдовательно Ковенская губернія должна быть отнесена къ числу губерній, имѣющихъ среднюю населенность.

Въ 1846 году, когда въ этой губерніи считалось жителей обоого пола 912.193, и слѣдовательно, на квадр. милю приходилось по 1205 душъ, Ковенская губернія, по своей людности (*population absolute*), тогда занимала 32-е мѣсто; а по степени населенности (*population relative*) 20-е мѣсто въ ряду губерній Имперіи⁽²⁾.

1) Обзоръ источниковъ свѣдѣній о постоянномъ населеніи края.

Народонаселеніе въ Ковенской губерніи, такъ же какъ и во всей Имперіи, приводится въ извѣстность переписями, или такъ называемыми, ревизіями, учреждаемыми по распоряженію правительства, въ неопредѣленные ороки, измѣняющіеся отъ 15 до 20 лѣтъ, а въ исключительныхъ случаяхъ сокращаемые отъ 3-хъ до 5-ти лѣтъ, какъ было послѣ войнъ въ 1815-мъ и 1856-мъ годахъ. Ревизіи эти, имѣющія въ виду преимущественно финансовую цѣль, строго обязательны только для лицъ податныхъ сословій, состоящихъ въ окладѣ или на льготѣ, и притомъ, для лицъ мужскаго пола; присоединяемая же къ нимъ показанія о сословіяхъ неподатныхъ и вообще о лицахъ женскаго пола, нельзя считать совершенно полными, и слѣдуетъ принимать только за возможно — близкія къ истинѣ.

Въ періоды, проходящіе отъ одной ревизіи до другой, губерскія начальства, ежегодно, прибавляютъ къ исчисленію предшествовавшей ревизіи, и потомъ предшествовавшаго года, число родившихся въ губерніи и число лицъ, переселившихся въ губернію; исключаютъ изъ того числа лицъ умершихъ и выселившихся изъ губерніи, и такимъ образомъ составляютъ годичные списки губернскаго населенія; это исчисленіе свѣряется, по возможности, съ особо содержимыми списками разныхъ сословій и затѣмъ со-

(1) Тамъ же, стр. 258.

(2) Статистическіе Очерки Россіи, К. Арсеньева, стр. 156.

ставляется полный счет губернскаго населенія, ежегодно прилагаемый ко всеподданнѣйшимъ отчетамъ о состояніи губерніи (1).

9-я народная перепись или ревизія была произведена въ 1850 и 1851 годахъ. Изъ послѣдовательныхъ, ежегодныхъ, ея пополненій и измѣненій составилось исчисленіе народонаселенія губерніи за 1857 годъ, въ которое включены: дворяне, духовенство разныхъ исповѣданій, регулярныя войска, безсрочно и временно-отпускныя и отставныя нижніе чины, иностранныя подданные и лица, не принадлежащія къ разнымъ сословіямъ губерніи.

Исчисленіе духовенства и жителей Ковенской губерніи, по вѣроисповѣданіямъ, производится духовными канцеляріями: Литовскою православнаго вѣроисповѣданія, Тельшевскою римско-католическаго и Курляндскою евангелическо-лютеранскаго и Виленскою евангелическо-реформатскою коллегіею. О раскольникахъ, Евреяхъ, Караймахъ, Татарахъ, а также разныхъ иностранныхъ подданныхъ ведутся свѣдѣнія въ городскихъ и земскихъ полиціяхъ. О разныхъ податныхъ сословіяхъ, а также о числѣ дворянъ потомственныхъ и личныхъ, чиновниковъ служащихъ и отставныхъ, о числѣ переходящихъ изъ однихъ сословій въ другія, переселившихся въ губернію на жительство изъ другихъ краевъ и выселившихся изъ нея, ведутся свѣдѣнія въ Казенной палатѣ.

Счетъ временно и безсрочно-отпускныхъ производится въ ковенскомъ внутреннемъ гарнизонномъ баталіонѣ, а также мѣстными градскими и земскими полиціями.

Исчисленіе и запись временно прибывающихъ въ губернію, отлучающихся изъ нея по паспортамъ въ другія мѣста на заработки, задержанныхъ бродягъ, дезертировъ и бѣглыхъ, производится въ градскихъ и земскихъ полиціяхъ; и о числѣ высылаемыхъ изъ края преступниковъ — въ Губернскомъ правленіи.

Всѣ эти свѣдѣнія ежегодно представляются начальнику губерніи, а нѣкоторыя изъ нихъ въ Статистическій комитетъ, гдѣ сводятся въ общія числа, по опредѣленнымъ формамъ, и представляются г. министру Внутреннихъ дѣлъ.

2) Исчисленіе семействъ.

а) Вообще по губерніи и уездамъ.

Въ Ковенской губерніи, въ 1857 году, обитало 132.575 семействъ разныхъ вѣроисповѣданій и сословій.

(1) Статистическія Таблицы Россійск. Имперіи за 1856-й годъ, составленныя Центральнымъ Статистич. Комитетомъ, стр. 253.

По уездамъ, абсолютное число семействъ распределялось слѣдующимъ образомъ ⁽¹⁾:

Уезды.	Число семействъ.
1. Россіенскій	23.604
2. Шавельскій	20.397
3. Поневежскій	20.313
4. Тельшевскій	18.467
5. Вилькомирскій	18.184
6. Ковенскій	17.393
7. Новоалександровскій	14.217
Всего въ губерніи	132.575

Круглымъ числомъ въ губерніи приходится по 7,31 жит. об. пола на каждое семейство.

Относительно къ пространству (стр. 36—41) на каждую квадратную милю приходится 174,87 семейства; а на одну квадр. версту 3,56 семейства.

По относительной населенности семействами, уѣзды слѣдуютъ въ такомъ порядкѣ:

1. Ковенскій	на 1 кв. вер.	4,46 семействъ,
2. Россіенскій	» » » »	4,03 »
3. Поневежскій	» » » »	3,91 »
4. Тельшевскій	» » » »	3,85 »
5. Вилькомирскій	» » » »	3,53 »
6. Шавельскій	» » » »	3,14 »
7. Новоалександровскій	» » » »	2,45 »

Итакъ, Ковенскій уездъ, наименьшій пространствомъ, наиболѣе населенъ семействами; а Шавельскій, самый значительный, заключаетъ меньшее число семействъ; но эти семейства могутъ состоять изъ большаго числа членовъ, а въ Ковенскомъ уездѣ болѣе раздроблены. При исчисленіи лицъ точнѣе опредѣлится величина семействъ cadaго уѣзда.

б) По состояніямъ:

Во время производства 9-й ревизіи сдѣлано исчисленіе семействъ толь-

⁽¹⁾ Исчисленіе это сдѣлано для христіанъ по доносеніямъ мѣснаго духовенства разныхъ исповѣданій; для Евреевъ приняты данныя Статистическаго комитета за 1856 годъ; потому что самое число ихъ въ томъ году весьма мало отличалось отъ 1837 года. Татары и Караны приблизительно полагались отъ 3-хъ до 5-ти человекъ въ семействѣ.

ко *гражданъ и однодворцевъ*; прочія состоянія, платящія подать исчислены по-головно. Такимъ-образомъ, показано:

Гражданъ, живущихъ на собств. землѣ	2 семейст.
» по городамъ осѣдлыхъ и во- все неосѣдлыхъ	71 »
Однодворцевъ на казен. земляхъ	1374 »
» » собств. »	23 »
» въ вѣдѣніи земск. полиціи	888 »

Слѣдующія исчисления семействъ, по состояніямъ произведены были въ 1856 году мѣстнымъ Статистическимъ комитетомъ ⁽¹⁾:

Кушцовъ трехъ гильдій	185 семейст.
Мѣщанъ христіанъ и Евреевъ	20.696 »
Цеховыхъ	8.662 »
Рабочихъ людей	7.393 »
Крестьянъ помѣщичьихъ	53.172 »
» дворовыхъ	2.798 »

Значительнѣйшее число семействъ въ губерніи составляютъ помѣщичьи крестьяне: на 100 семействъ общаго въ губерніи числа приходится 40,1 семействъ крестьянъ, а мѣщанъ 15,6.

Примѣчаніе. Исчисленіе семействъ прочихъ состояній вовсе не производилось въ этой губерніи.

в) По вѣроисповѣданіямъ:

Въ 1857-мъ году, въ Ковенской губерніи семейства всѣхъ жителей, по вѣроисповѣданіямъ, состояли въ слѣдующемъ числѣ ⁽²⁾:

Вѣроисповѣданія:	Число семействъ:
Православнаго	1.900
Раскольниковъ безпоповщинской секты	3.691
Римско-католическаго	94.264
Евангелическо-лютеранскаго	7.521
» реформатскаго	1.459

⁽¹⁾ Статистич. таблицы, преданы г. министру Внутр. дѣлъ 18 июля 1857 г. за № 129.

⁽²⁾ Исчисленіе семействъ христіанскихъ исповѣданій (кроме раскольниковъ) сдѣлано по свѣдѣніямъ, доставленнымъ мѣстнымъ приходскимъ духовенствомъ, а раскольниковъ, Евреевъ, Карашимъ и магометанъ по таблицамъ Статистическаго комитета и другимъ официальнымъ свѣдѣніямъ.

Англиканскаго	3
Еврейскаго	23.593
Каримскаго	57
Магометанскаго.	87

Всего въ губер. 132.575

Если обратить вниманіе на численныя отношенія семействъ разныхъ исповѣданій къ православному, то окажется что,

Вѣроисповѣданія:	На 100 семействъ православныхъ приходится:
Раскольниковъ	194,2
Римско-католиковъ	4.961,2
Лютеранъ	395,8
Реформатовъ	76,7
Евреевъ	1.241,7
Каранмовъ	3,0
Магометанъ.	4,5

Отношенія семействъ различныхъ вѣроисповѣданій къ цѣлому числу семействъ слѣдующія:

Православныя семейства составляютъ	0, 43%
Раскольничьи „ „	2, 7%
Римско-католическія „ „	71, 1%
Лютеранскія „ „	5, 6%
Реформатскія „ „	1, 1%
Англиканскія „ „	0,002%
Еврейскія „ „	17, 7%
Каранмскія „ „	0, 04%
Магометанскія „ „	0, 06%

Таблица А представляетъ подробное распределеніе семействъ всѣхъ вѣроисповѣданій по уѣздамъ; тамъ усматривается, что большее число православныхъ семействъ обитаетъ въ Ковенскомъ уѣздѣ — 639; а меньшее — въ Тальшевскомъ — 98. Раскольники живутъ въ уѣздахъ Ковенскомъ, Вилькомирскомъ, Новоалександровскомъ и Поневежскомъ. Римско-католическія семейства довольно равномерно распределены по всѣмъ уѣздамъ губерніи; нѣсколько меньше ихъ въ Новоалександровскомъ (9.636). Лютеранскія — многочисленнѣе въ уѣздахъ Россіенскомъ (2.643) и Поневежскомъ (2.084). Самое большее число реформатскихъ семействъ живетъ

въ Поневежскомъ уѣздѣ (1.150), въ Шавельскомъ и Тельшевскомъ ихъ вовсе нѣтъ. Три семейства англиканскаго исповѣданія находились въ Тельшевскомъ и Россіенскомъ уѣздахъ. Еврейскія семейства раввинистовъ (мессиадегъ) наполняютъ всѣ города и мѣстечки Ковенской губерніи въ чрезвычайномъ числѣ; особенно онѣ многочисленны въ уѣздахъ: Шавельскомъ (4.488), Россіенскомъ (4.442) и Ковенскомъ (3.889). Въ Поневежскомъ и Ковенскомъ уѣздахъ въ значительномъ количествѣ обитаютъ семейства еврейской секты Хоссидимовъ (скакуновъ); въ первомъ, по приблизительному исчисленію, 160 семействъ, въ послѣднемъ 110; въ другихъ мѣстахъ въ меньшемъ числѣ.

Каранмы преимущественно сосредоточиваются въ Поневежскомъ уѣздѣ, гдѣ ихъ 52 семейства; магометане—въ Ковенскомъ (52 сем.), Новоалександровскомъ (32) и Вилькомирскомъ (3 сем.).

г) По племенамъ

При разнообразіи племенъ, обитающихъ въ Ковенской губерніи, по числу семействъ главное населеніе составляетъ литовское племя; потомъ болѣе значительны: еврейское, славянское, тевтонское племена. По абсолютнымъ числамъ семействъ, племена располагаются въ слѣдующемъ порядкѣ.

Племена:	Число семействъ:
1. Литовское	96.954
2. Еврейское	23.680
3. Славянское	8.483
4. Тевтонское	3.330
5. Турецко-татарское	92
6. Индійское (Цыгане).	30
7. Греческое	3
8. Романское	2
9. Финское	1
<hr/>	
Всего 132.575 ⁽¹⁾	

Въ отношеніи къ общему числу семействъ губерніи приходится:

⁽¹⁾ Исчисленіе семействъ, по племенамъ, во всей подробности, сдѣлано по свѣдѣніямъ, доставленнымъ мѣстнымъ приходскимъ духовенствомъ христіанскихъ вѣроисповѣданій, которыя были показаны въ Департаментъ Генеральнаго Штаба. Еврейскія семейства исчислены въ 1856 году Статистическимъ комитетомъ; раскольники и прочія исповѣданія, — по свѣдѣніямъ земской полиціи и на мѣстѣ собраннымъ.

		На 100 семействъ общаго числа:
Литовскаго	племени семействъ	73,1 %
Еврейскаго	„ „	17,8 %
Славянскаго	„ „	6,3 %
Тевтонскаго	„ „	2,5 %
Турецко-татарскаго	„ „	0,06 %
Индійскаго	„ „	0,02 %

Каждое племя состоитъ изъ семействъ слѣдующихъ народовъ:

Литовское племя:

Литовцы	39.713	семействъ
Жмудины	53.400	„
Латыши	3.841	„
	<hr/>	
	96.954	„

Еврейское племя:

Еврей-христиане	30	„
„ талмудисты	23.593	„
Каранмы	57	„
	<hr/>	
	23.680	„

Славянское племя:

Великороссіане	5.169	„
Бѣлоруссы	126	„
Малороссіане	56	„
Поляки	3.131	„
Моравы	1	„
	<hr/>	
	8.483	„

Тевтонское племя:

Нѣмцы	3.319	„
Датчане	3	„
Шведы	3	„
Англичане	3	„
Бельгійцы	2	„
	<hr/>	
	3.330	„

(1)

(1) Англичане и Бельгійцы въ предлагаемомъ Описаніи отнесены къ тевтонскому племени.

Турецко-татарское племя:

Татары-христиане	5	•
» магометане	87	•
	<hr/>	
	92	•

Индійское племя:

Цыгане	30	•
------------------	----	---

Греческое племя:

Греки	3	•
-----------------	---	---

Романское племя:

Французы	1	•
Тосканцы	1	•

Финское племя:

Венгерцы	1	•
--------------------	---	---

Таблица Б. представляет числа семействъ по различію вѣроисповѣданій этихъ племенъ и народовъ.

По величинѣ абсолютныхъ чиселъ, семейства разныхъ народовъ расположатся въ слѣдующемъ порядкѣ.

Жмудиновъ	53.400 семействъ.	
Литовцевъ	39.713	•
Евреевъ-талмудистовъ	23.593	•
Великороссіянь	5.169	•
Латышей	3.841	•
Нѣмцевъ	3.319	•
Поляковъ	3.131	•
Бѣлоруссовъ	126	•
Татарь-магометанъ	87	•
Каравмовъ	57	•
Малороссіянь	56	•
Цыганъ	30	•
Евреевъ-христианъ	30	•
Татарь-христианъ	5	•
Грековъ	3	•

Датчанъ	3	»
Шведовъ	3	»
Англичанъ	3	»
Бельгійцевъ	2	»
Французовъ	1	»
Тосканцевъ	1	»
Венгерцевъ	1	»

Многочисленное семейство Жмудиновъ (православныхъ, католиковъ и лютеранъ), занимая западную половину Ковенской губерніи, составляетъ 40,2 % процента общаго числа семействъ; а литовское семейство (православныхъ, католиковъ, лютеранъ и реформатовъ), населяющее восточную половину, составляетъ 29,9% того же числа. Евреи, наполняющіе всѣ города и мѣстечки Ковенской губерніи, по числу семействъ, занимаютъ третье мѣсто въ ряду народовъ, обитающихъ въ этой губерніи, и составляютъ 17,8 процента всего числа семействъ.

Затѣмъ изъ числа болѣе значительныхъ семействъ приходится:

Великороссіанъ (православныхъ, раскольниковъ и католиковъ)	3,8
Латышей (православныхъ, католиковъ и лютеранъ)	2,8
Нѣмцевъ (русскихъ и иностранныхъ подданныхъ)	2,5
Поляковъ (православныхъ, католиковъ и реформатовъ)	2,3
Бѣлоруссовъ (православныхъ и католиковъ)	0,09

Православные: Великороссіяне, Малороссіяне, Бѣлоруссы, вмѣстѣ съ раскольниками, составляютъ 5.326 семействъ (табл. Б.), что будетъ болѣе 24 части всего числа семействъ губерніи, или 4,01%.

Вотъ отношеніе этого числа русскихъ семействъ къ главнѣйшимъ народамъ, обитающимъ въ Ковенской губерніи.

	На 100 семействъ Русскихъ приходится:
Жмудиновъ	1002,6 семействъ.
Литовцевъ	745,6 »
Евреевъ	442,9 »
Латышей	72,1 »
Нѣмцевъ	62,3 »
Поляковъ	58,7 »

Разнообразіе семействъ, по племенамъ, народамъ и вѣроисповѣданіямъ, на всемъ пространствѣ Ковенской губерніи, въ такомъ же видѣ отражается и во всѣхъ ея частяхъ.

Таблицы А и Б представляютъ подробное распредѣленіе разнообразныхъ семействъ по уѣздамъ.

Здѣсь приведемъ общія абсолютныя числа семействъ каждаго племени по уѣздамъ:

Ковенскій уѣздъ:

Литовское племя	10.824
Еврейское »	3.895
Славянское »	2.077
Тевтонское »	540
Турецко-татарское	55
Греческое	1
Романское	1
	<hr/>
Всего	17.393

Вилькомирскій уѣздъ:

Литовское племя	13.227
Еврейское »	3.190
Славянское »	1.723
Тевтонское »	36
Индійское (Цыгане)	4
Турецко-татарское	3
Романское	1
	<hr/>
Всего	18.184

Новоалександровскій уѣздъ:

Литовское племя	9.866
Еврейское »	2.185
Славянское »	2.122
Турецко-татарское	32
Индійское (Цыгане)	10
Тевтонское	2
	<hr/>
Всего	14.217

Поневежскій уѣздъ:

Литовское племя	16.859
Еврейское »	2.346
Славянское »	692
Тевтонское »	414
Индійское (Цыгане)	2
<hr/>	
Всего	20.313

Шавельскій уѣздъ:

Литовское племя	15.455
Еврейское »	4.490
Славянское »	281
Тевтонское »	159
Цыгане »	12
<hr/>	
Всего	20.397

Тельшевскій уѣздъ:

Литовское племя	14.459
Еврейское »	3.119
Славянское »	568
Тевтонское »	321
<hr/>	
Всего	18.467

Россиенскій уѣздъ:

Литовское племя	16.264
Еврейское »	4.455
Тевтонское »	1.858
Славянское »	1.020
Греческое »	2
Цыгане »	2
Турецко-татарское	2
Финское	1
<hr/>	
Всего	23.604

Во всѣхъ уѣздахъ преобладаетъ литовское племя; но составъ его различенъ, какъ показываетъ Табл. Б. Въ Ковенскомъ и Поневежскомъ уѣздахъ жмудскія семейства перемѣшаны съ литовскими въ значительномъ количе-

ствъ: въ первомъ — жмудиныхъ 7.998 и литовскихъ 3.426 семействъ; въ последнемъ — литовскихъ 12.284, жмудскихъ 2.701 и латышскихъ 1.874.

Въ Вилькомирскомъ и Новоалександровскомъ уездахъ изъ литовскаго племени живутъ исключительно—почти одни Литовцы; подобно—тому какъ въ Тельшевскомъ уездѣ семейства Жмудиновъ, между которыми замѣшано 242 семейства Латышей и только 9 литовскихъ. Наконецъ, въ Шавельскомъ въ Россіенскомъ уездахъ преобладаетъ семейство Жмудиновъ; такъ, въ первомъ изъ нихъ 12.969 сем. Жмудиновъ, 1710 сем. Латышей и 776 Литовцевъ; а въ последнемъ Жмудиновъ 16.120 семействъ, 143 Литовцевъ и только 1 сем. латышское.

Еврейское племя, многочисленнѣйшее въ губерніи послѣ литовскаго, также занимаетъ второе мѣсто по числительности въ каждомъ уездѣ. Въ общихъ числахъ показаны въ каждомъ уездѣ семейства Евреевъ—христіанъ и Караймовъ, вмѣстѣ съ Евреями—раввинистами. Первыхъ немного: по свѣдѣніямъ, доставленнымъ мѣстнымъ приходскимъ духовенствомъ, показано во всей губерніи — Евреевъ—православныхъ 14 семействъ и Евреевъ—католиковъ 16 сем. Караймовъ же во всей губерніи въ 1857 году было 57 семействъ.

По величинѣ абсолютныхъ и относительныхъ чиселъ *семействъ славянскихъ*, уезды слѣдуютъ въ такомъ порядкѣ:

	Число семействъ славянскихъ	На 100 общаго числа семействъ своего уезда приходится.
1. Новоалександровскій	2.122	14,9 %
2. Ковенскій	2.077	11,9 „
3. Вилькомирскій	1.723	9,4 „
4. Россіенскій	1.020	4,3 „
5. Поневежскій	692	3,4 „
6. Тельшевскій	568	3,0 „
7. Шавельскій	281	1,3 „

Всего. 8.483 сем.

Итакъ, Новоалександровскій уездъ наиболѣе населенъ семействами славянскаго племени, которыя составляютъ 14,9 процента общаго населенія этого уезда; а менѣе всѣхъ — Шавельскій.

Тевтонское племя заключаетъ въ себѣ туземныхъ Нѣмцевъ, Пруссаковъ, Австринцевъ, нѣкоторыхъ другихъ Германцевъ, Датчанъ, Шведовъ, Бельгійцевъ и Англичанъ, между которыми преобладаетъ семейство Нѣмцевъ, въ наибольшемъ количествѣ въ Россіенскомъ уездѣ, гдѣ оно составляетъ 7,8 процента общаго населенія; а менѣе всего въ Новоалександровскомъ.

Семейства прочих племенъ по уездамъ незначительны, какъ это представляеть Табл. Б.

3) Ичисленіе лицъ.

а) По размѣщенію и мѣстностямъ.

Въ 1857 году, все народонаселеніе Ковенской губерніи распредѣлялось слѣдующимъ образомъ (Табл. А.):

	Муж.	жен.	Об. пола.
Въ городахъ	30.072	28.352	58.424
Въ уездахъ	447.056	463.889	910.945
Всего:	477.128	492.241	969.369

Отношенія между городскимъ и уѣзднымъ населеніями были слѣдующія:

	Въ городахъ:	Въ уездахъ:
1. На 100 жителей общаго населенія въ губерніи приходилось.	6,02 об. пола.	93,83 об. пола.
	3,10 муж. »	46,11 муж. »
	2,92 жен. »	47,85 жен. ;
2. На 100 жител. мужескаго пола въ губерніи приходилось .	6,30 муж. »	93,39 муж. »
3. На 100 жит. женскаго пола въ губерніи приходилось . .	5,75 жен. »	94,24 жен. »
4. На 1-го городского жителя приходилось	15,93 сельскихъ обывателей об. пола.	

Итакъ, городское населеніе Ковенской губерніи далеко уступаетъ общему населенію въ городахъ европейскихъ губерній и областей Имперіи, гдѣ оно составляетъ 9,03%. Мужеское населеніе въ городахъ Ковенской губерніи превосходитъ женское на 0,16% общаго населенія; напротивъ, въ уездахъ преобладаетъ женскій полъ 1,74% общаго народонаселенія.

Число жителей Ковенской губерніи, раздѣленное по уездамъ, представляется въ слѣдующемъ видѣ:

Уезды:	Муж. п.	Жен. п.	Обоего пола.
Ковенскій	65.806	61.800	127.606
Вилькомирскій	71.377	71.314	142.691
Новоалександровскій	67.176	62.682	129.858
Половожскій	57.562	62.988	120.550
Шавельскій	74.212	81.039	155.281

Тельшевскій	63.626	70.596	134.222
Росіенскій	77.369	81.792	159.161
Всего	477.128	492.241	969.369

Самое большое абсолютное число жителей обоого пола находится въ Росіенскомъ уѣздѣ; самое меньшее въ Поневежскомъ. Значительнѣйшее число мужскаго и женскаго пола также въ Росіенскомъ уѣздѣ; наименѣе мужскаго пола въ Поневежскомъ, а женскаго—въ Ковенскомъ. Мужской полъ преобладаетъ надъ женскимъ въ уѣздахъ: Ковенскомъ, Вилькомірскомъ и Новоалександровскомъ; въ остальныхъ четырехъ болѣе женщинъ.

По отношенію половъ, уѣзды слѣдуютъ въ такомъ порядкѣ:

Уѣзды:	На 100 мужч. приходится женщинъ:
Новоалександровскій	93,3
Ковенскій	93,9
Вилькомірскій	98,5
Росіенскій	105,7
Тельшевскій	109,2
Шавельскій	109,2
Поневежскій	109,4

По численію, сдѣланному въ 1856 году губернскимъ Статистическимъ комитетомъ ⁽¹⁾, въ Ковенской губерніи находилось слѣдующее число дворовъ:

	Число дворовъ.	Всего дворовъ.
Г. Ковно	1.483	11.658
Ковенскій уѣздъ	10.175	
Г. Вилькоміръ	715	13.988
Вилькомірскій уѣздъ	13.273	
Г. Новоалександровскъ	147	11.007
Новоалександровскій уѣздъ	10.860	
Г. Поневежь	501	14.915
Поневежскій уѣздъ	14.414	
Г. Шавли	456	11.113
Шавельскій уѣздъ	10.657	
Г. Тельши	252	10.963
Тельшевскій уѣздъ	10.711	

¹⁾ Статистич. Таблицы, представл. г. министру Внутреннихъ дѣлъ, 18 іюля 1857 года за № 2-г.

Г. Россіены	487	} 12.255
Россіенскій уѣздъ	11.768	
<hr/>		
Итого { Въ городахъ	4.041	} 85.899
{ Въ уѣздахъ	81.858	

Такъ какъ это число дворовъ къ 1857-му году не могло измѣниться, то принявъ число жителей за этотъ годъ къ числу дворовъ, заключаемъ, что въ Ковенской губерніи приходилось на 1 дворъ въ городахъ: 14,4, а въ уѣздахъ 11,7 жителей обоого пола, или 1,5 семейства на каждый дворъ.

По размѣщенію жителей по дворамъ, уѣзды слѣдуютъ въ такомъ порядкѣ.

Уѣзды:	На 1 дворъ приход. жителей обоого пола.
Поневежскій	8,1
Вилькомірскій	10,2
Ковенскій	10,9
Новоалександровскій	11,7
Тельшевскій	12,2
Россіенскій	12,9
Шавельскій	13,9

Итакъ, въ Поневежскомъ уѣздѣ больше такихъ деревень, въ которыхъ живутъ жители просторнѣе, а въ Шавельскомъ и Россіенскомъ размѣщеніе тѣснѣе прочихъ уѣздовъ; это происходитъ оттого, что въ послѣднихъ двухъ уѣздахъ большее число Евреевъ, которые всегда живутъ тѣснѣе христіанъ; въ Поневежскомъ же уѣздѣ, послѣ Новоалександровскаго, наименѣ Евреевъ.

По отношенію числа жителей каждаго уѣзда къ своему пространству опредѣлится населенность, т.-е. относительное народонаселеніе уѣздовъ.

Уѣзды:	Число жителей на 1 квад. верст.
1. Ковенскій	32,76
2. Тельшевскій	28,15
3. Вилькомірскій	27,74
4. Россіенскій	27,20
5. Новоалександровскій	24,11
6. Шавельскій	23,94
7. Поневежскій	23,23

Такимъ-образомъ, Ковенскій уѣздъ, меньшій по пространству (3894 кв. вер.) занимаетъ первое мѣсто по густотѣ населенія ⁽¹⁾, хотя по абсолют-

(1) Но здѣсь надо принять въ соображеніе населеніе губернскаго города.

ному числу жителей приходится шестымъ; а Поневежскій и по людности и по населенности слабѣ прочихъ уѣздовъ. Россіенскій уѣздъ, наибольшій по пространству (5849 кв. вер. 423 саж.), заключаая наибольшее число жителей, имѣетъ среднюю плотность населенія.

Изъ отношенія числа дворовъ уѣздныхъ къ пространству, получится:

	На 1 квадр. вер- сту прих. двор.
Въ Поневежскомъ уѣздѣ.	2,77
» Ковенскомъ »	2,61
» Вилькомирскомъ »	2,58
» Тельшевскомъ »	2,44
» Новоалександровскомъ	2,02
» Россіенскомъ »	2,01
» Шавельскомъ »	1,64

Распредѣленіе дворовъ по уѣздамъ довольно равномерно за исключе-ніемъ Шавельскаго, который, превосходя пространствомъ (6.485 кв. вер. 362 саж.) прочіе уѣзды, уступаетъ имъ относительнымъ числомъ дворовъ и населенностию. Поневежскій уѣздъ, при слабѣйшей населенности, превосходитъ и абсолютнымъ и относительнымъ числомъ дворовъ.

Принимая въ соображеніе мнѣніе г. Кеппена, — считать собственно въ Россіи населеніе сильнымъ или богатымъ, если приходится на 1 кв. версту не менѣе 29 чел., а среднимъ отъ 15 до 29 чел. на квадр. версту, — приходимъ къ заключенію, что въ Ковенской губерніи, одинъ уѣздъ Ковенскій имѣетъ богатое населеніе (32,76 на 1 кв. вер.), близко подходитъ къ этой же степени Тельшевскій (28,15 на 1 кв. вер.); прочіе же уѣзды имѣютъ среднее населеніе.

б) По состояніямъ ⁽¹⁾.

Въ составъ народонаселенія Ковенской губерніи входятъ слѣдующія со-словія: 1) дворянство потомственное и личное, вмѣстѣ съ чиновниками слу-

(1) При исчисленіи лицъ по состояніямъ, приняты за основаніе результаты 9-й ревизіи, в отношеніи податныхъ сословій; потому что эти данныя весьма близко подходятъ къ результа-тамъ 10-й народной переписи, оконченной въ повѣркѣ только къ 1860 году. Свѣдѣнія о чи-слѣ дворянства заимствованы изъ таблицъ за 1857 годъ мѣстнаго статистическаго комитета, представленныхъ въ Министерство Внутреннихъ дѣлъ. Число духовенства христіанскихъ вѣро-исповѣданій показано консисторіями; духовныя лица прочихъ религій, также разныхъ другихъ сословій, исчислены по свѣдѣніямъ, доставленнымъ разными присутственными мѣстами и от-дѣльно-начальствующими лицами.

Вообще, нигдѣ не встрѣчается такихъ разногласій и противорѣчій, какъ при исчисленіи на-родонаселенія Ковенской губерніи по сословіямъ; по этой причинѣ нельзя было доискаться до

жандими и отставными; 2) духовенство разных религій; 3) городское сословіе, какъ-то: почетные граждане, купцы, мѣщане и цеховые, праждаме и иностранные ремесленники; 4) сельское сословіе: государственные крестьяне, вольные люди, однодворцы, крестьяне помещичьи и дворовые люди, цыгане на казенныхъ земляхъ и Еврей-землепашцы; 5) разные сословія состоящія на льготѣ; 6) военное сословіе: безсрочно и временно-отпускные, отставные нижніе чины и гарнизонныя войска; 7) иностранные подданные.

Числительный составъ народонаселенія Ковенской губерніи, по состояніямъ (сословіямъ), до 10-й народной переписи былъ слѣдующій (табл. В.):

	муж.	жен.
1. Дворянства потомственного	44.579	45.804
2. Лицвыхъ дворянъ	1.568	1.681
3. Чиновниковъ служащихъ	1.587	925
4. „ отставныхъ	560	374
Духовенства:		
5. Православнаго: { Бѣлаго	122	103
{ Монашеств.	30	—
6. Раскольническихъ наставниковъ	19	—
7. Римско-католическаго: { Бѣлаго	573	—
{ Монашеств.	146	72
8. Евангелическо-лютеранскаго	19	24
9. „ реформатскаго,	9	8
10. Еврейскаго	129	129
11. Караймскаго	1	1
12. Магометанскаго.	1	—
13. Почетныхъ гражданъ	21	15
14. Купцовъ 1, 2 и 3-й гильдіи	675	776 (1)
15. Мѣщанъ и цеховыхъ	49.135	61.388 (2)
16. Гражданъ.	299	451 (3)

общаго итога всѣхъ жителей губерніи. Правда, что въ разнородныхъ таблицахъ, ежегодно представляемыхъ въ Министерство, итоги правды, вездѣ одинаковыя, но нельзя, однако, быть убѣжденнымъ въ ихъ точности; потому-что положительно извѣстно, что при исчисленіи жителей по исповсоданіямъ (которое надо принимать за болѣе правильное), не включаются войска, временно-квартирующія въ край; а по сословіямъ, при томъ же итогѣ, онѣ показаны (безъ семействъ однако-же); сверхъ-того, здѣсь означаются, десятками тысячъ, какія-то лица, не принадлежащія къ прочимъ сословіямъ губерніи.

(1) По свѣдѣніямъ Казенной палаты, по 9-й ревизіи.

(2) Въ томъ числѣ по 9-й ревизіи состояло на льготѣ мѣщанъ-христіанъ 142 м. 133 ж. и записанныхъ въ ревизію для одного счета—2 м. п.

(3) Въ томъ числѣ на льготѣ 1 м. 5 ж.

Примчаніе. «Гражданами» въ Ковенской губерніи называются лица недоказавшія правъ на дворянство. Она составляютъ въ городахъ особая гражданскія общества, подобно тому, какъ мѣщане—мѣщанскія общества.

17. Крестьянъ управления государственныхъ имуществъ	101.409	109.708
18. Олнедворцевъ	8.389	9.678
19. Цыганъ на казенныхъ земляхъ	69	26
20. Русскихъ переселенцевъ на казенныхъ земляхъ	11	10
21. Вольныхъ людей	41.266	46.100
22. Дворовыхъ людей	6.359	4.581
23. Крестьянъ въ помѣщ. имѣніяхъ	164.724	178.163
24. Евреевъ-земледѣльцевъ	290	311 ⁽¹⁾
25. Отставн. солдатъ (сост. на льготѣ).	830	388
26. Штатно-служителей при монастыр.	128	126

Въ 1857 году, по исчисленію мѣстнаго Статистическаго комитета, въ Ковенской губерніи находилось дворянъ потомственныхъ 90.383, въ томъ числѣ 44.579 муж. и 45.804 жен. пола; слѣдовательно на 1 квадр. милю приходилось по 11,9, а на 1 квадр. версту по 2,4 потомственныхъ дворянъ. Въ отношеніи къ общему числу жителей губерніи, дворянство потомственное составляетъ 9,3 процента. Въ дворянскомъ сословіи преобладаетъ женскій полъ, такъ-что на 100 мужчинъ приходится 102,7 женщины.

Свѣдѣнія о числѣ личныхъ дворянъ, служащихъ и отставныхъ чиновниковъ съ ихъ семействами, въ Ковенской губерніи весьма неопредѣленны.

По отчетамъ начальника губерніи и исчисленію мѣстнаго Статистическаго комитета число тѣхъ и другихъ, въ 1857 году, было только 65 муж. и 57 жен. пола ⁽²⁾; тогда какъ по свѣдѣніямъ Казенной палаты, съ которыми согласенъ и г. Кеппенъ ⁽³⁾, — въ Ковенской губерніи считается:

	муж.	жен.
Личныхъ дворянъ	1.563	1.681
Чинѳвниковъ служащихъ	1.587	925
» отставныхъ	560	374
Итого	3.710	2.980 ⁽⁴⁾ .

⁽¹⁾ На льготѣ, 214 м. 238 ж. п.

⁽²⁾ Отчеты Губернатора и статистическія таблицы, представленныя г. Министру Внутреннихъ Дѣлъ.

⁽³⁾ Свѣдѣнія Ковен. Казен. палаты и «Десятая Ревизія» изслѣдов. о числѣ жит., А. Кеппена, стр. 73.

⁽⁴⁾ *Примечаніе.* Причина такого разлнчнаго исчисленія неизвѣстна, но впрочемъ ясно видно, что въ числѣ 65 особъ м. п. не могутъ заключаться и личные дворяне и чиновники служащие и отставные всей губерніи; всякому извѣстно, что въ одномъ Губернскомъ Правленіи чиновниковъ не мѣтѣ этого числа.

Отношеніе всѣхъ этихъ лицъ ко всему народонаселенію губерніи, составляетъ 0,60%.

Наибольшее число этихъ состояній въ Ковенскомъ уѣздѣ, а именно:

	муж.	жен.
Личныхъ дворянъ	1.041	1.053
Чиновниковъ служащихъ	820	466
» отставныхъ	188	131

Наименьшія числа находятся въ слѣдующихъ уѣздахъ:

	муж.	жен.
Въ Вилькомирскомъ личныхъ дворянъ	1	3
» Новоалександровскомъ чиновниковъ служащ.	80	40
» Поневежскомъ чиновниковъ отставныхъ	31	6

По разнообразію религій, исповѣдываемыхъ жителями Ковенской губерніи, здѣсь находятся и различные роды духовенства. Численность его слѣдующая (1):

	муж.	жен.	
Православное духовенство {	Бълое	122	103
	Монашествующее	30	»
Раскольническіе наставники	19	»	
Римско-католическое духовенство {	Бълое	573	»
	Монашествующее	146	72
Евангелическо-лютеранское	20	18	
» реформатское	9	8	
Еврейское	129	129	
Караймское	1	1	
Магометанское	1	—	
Всего духовенства		1.050	331

Въ отношеніи къ общему числу мужескаго пола Ковенской губерніи, все мужеское сословіе духовенства составляетъ 0,22 процента; православные священники и церковнослужители 0,0003 и римско-католическіе 0,001 процента.

На 100 лицъ мужескаго пола въ общемъ числѣ духовенства приходится:

(1) Свѣдѣніи о христіанскомъ духовенствѣ, за 1857 годъ, заимствованы отъ консисторій; а противъ вѣроисповѣданій изъ Статистическаго комитета, причѣмъ въ еврейскомъ исповѣданіи показано число женъ равнотѣ, которыя были пропущены въ таблицахъ, представленныхъ въ Министерство Внутреннихъ Дѣлъ.

Православнаго духовенства	14,4
Раскольниковъхъ наставниковъ	1,8
Римско-католическаго блага и монашествую-	
щаго муж. и жен. пола	75,3
Евангелическо-лютеранскаго	1,9
" реформатскаго	0,8
Еврейскаго	12,2
Караимскаго	0,09
Магометанскаго	0,09

Число католическаго духовенства значительно превосходитъ прочія вѣроисповѣданія, какъ и самая эта религія есть господствующая въ Ковенской губерніи.

Отношеніе православнаго духовенства мужескаго пола къ прочимъ вѣроисповѣданіямъ выразится такимъ образомъ:

Духовенства:	На 1 православное духовное лицо муж. пола приходится:
Раскольниковъхъ наставниковъ	0,12
Римско-католическаго духовенства	5,90
Евангелическо-лютеранскаго	0,13
" реформатскаго	0,05
Еврейскаго	0,84

Римско-католическаго духовенства болѣе находится въ Тельшевскомъ уѣздѣ; именно: блага 140 и монашествующаго 24; менѣе въ Новоалександровскомъ 55. Лютеранское и реформатское духовенство находится вообще въ маломъ числѣ. Еврейскихъ раввиновъ наиболѣе въ Россіенскомъ уѣздѣ—29; караимскій 1 въ Поневежскомъ; магометанскій мулла 1 въ зашт. гор. Видзахъ, Новоалександровскаго уѣзда.

Число купцовъ въ Ковенской губерніи по 9-й ревизіи было 675 муж. и 776 жен. пола; въ томъ числѣ христіанъ 35 муж. 35 жен., Евреевъ 640 муж. и 741 жен. Слѣдовательно купецъ-христіанинъ приходился болѣе нежели на 20 купцовъ-Евреевъ.

По свѣдѣніямъ мѣстнаго Статистическаго комитета, за 1857 годъ, общее число купцовъ, безъ раздѣленія на гильдіи и на вѣроисповѣданія, показано 746 муж. и 753 жен.; въ томъ числѣ въ городахъ 417 муж. 430 жен.; въ уѣздахъ 329 муж., 323 жен.

Общее число мѣщанъ и цеховыхъ по 9-й ревизіи было 49.135 муж. и 61.388 жен. Въ томъ числѣ мѣщанъ и цеховыхъ христіанъ 11.977 муж.,

13.039 жен.; Евросвь — 37.024 муж. 48.232 жсм. и Каранновъ 134 муж. 117 жен. пола.

По таблицамъ Статистическаго комитета и отчетамъ губернатора, за 1857 годъ, показано:

Мѣщанъ—христіанъ . .	12.391 муж.	12.232 жен.
Евросвь—мѣщанъ . .	52.353 .	58.864 .
Каранновъ—мѣщанъ . .	122 .	101 .
Всѣхъ цеховыхъ . .	999 муж.	956 жен.

Нельзя предположить, чтобы мѣщанское сословіе возрасло до такой степени; потому что по 10-й народной переписи, оконченной въ 1859 году, оказалось, что общее число мѣщанъ уменьшилось противъ 9-й ревизіи болѣе нежели на 20.000 человекъ, а Каранновъ прибыло 16 человекъ.

Государственные крестьяне по численности составляютъ, послѣ крѣпостныхъ людей, значительнѣйшую массу населенія: 101,409 муж., 109.708 жен. пола.

По 8-й ревизіи число ихъ было 98.856 муж., 100.752 жен. (1). Слѣдовательно по 9-й ревизіи противъ 8-й болѣе 2.553 муж., 8.956 жен., или обоюго пола 11.509.

Такимъ-образомъ приращеніе на 1.000 душъ обоюго пола въ 16 лѣтъ (1834—1851) 50 человекъ, а въ одинъ годъ 3,1 (2). Отношеніе числа мужчинъ къ числу женщинъ въ 1851 году 100:108,1.

По числу крѣпостныхъ людей, Ковенская губернія принадлежитъ къ разряду губерній Европейской Россіи, имѣющихъ отъ 300 до 350 тысячъ крѣпостныхъ людей, и занимаетъ 20-е мѣсто. По крѣпостному же проценту, т.-е. относительному числу крѣпостныхъ людей, приходящихся на 100 душъ общаго губернскаго населенія, — Ковенская губернія относится къ группѣ губерній съ крѣпостнымъ процентомъ отъ 25% до 50%, и занимаетъ 29 мѣсто въ Европейской Россіи.

Въ Ковенской губерніи, въ 1837—1838 году, при общемъ числѣ жителей мужескаго пола 409.260, состояло крѣпостныхъ людей 175.773 м. п., слѣдовательно крѣпостной процентъ былъ 42,95. Въ 1856—1857 г., при общемъ числѣ жителей 477.148 муж. пола, находилось крѣпостныхъ людей муж. пола 175.208; слѣдовательно крѣпостной процентъ составлялъ 36,71. Итакъ, въ Ковенской губерніи втеченіи двадцати лѣтъ (1837—1857) му-

(1) «Десятая Ревизія», Ак. Неппена, стр. 192.

(2) Тамъ же, стр. 193.

число крепостных увеличилось; а безусловное или абсолютное число крепостных людей уменьшилось. Соответственно, крепостной процент, т. е. числовое отношение крепостного населения къ общему губернскому, уменьшился (1).

(1) О числѣ крепостныхъ людей въ Россіи, А. Троицкаго, въ Журн. Мин. Внут. Дѣл., 1858 г. кн. 5.

ПЕРЕЧИСЛЕНІЯ

О числѣ жителей Ковенской губерніи,

Названіе сословій (состояній).	Ковенскій уездъ.		Вилькомирскій уездъ.	
	Муж.	Жен.	Муж.	Жен.
I. ДВОРЯНЪ:				
1. Потомственныхъ.....	9.127	8.978	7.057	7.366
2. Личныхъ.....	1.041	1.053	1	3
3. Чиновниковъ служащихъ.....	820	466	98	41
4. Чиновниковъ отставныхъ.....	188	131	110	94
II. ДУХОВЕНСТВА:				
1. Православнаго: { Благо.....	28	20	18	19
{ Монашествующаго.....	18	—	12	—
2. Раскольническихъ наставниковъ.....	1	—	7	—
3. Римско-католическаго: { Благо.....	58	—	74	—
{ Монашествующаго.....	40	60	35	—
4. Евангелическо-лютеранскаго.....	7	4	—	—
5. Евангелическо-реформатскаго.....	3	3	—	—
6. Еврейскаго.....	18	18	16	16
7. Карамскаго.....	—	—	—	—
8. Магометанскаго.....	—	—	—	—
III. ГОРОДСКИХЪ СОСЛОВІЙ:				
1. Почетныхъ гражданъ личныхъ.....	7	3	3	4
2. Купцовъ: { 1-й гильдіи христіанъ.....	—	—	—	—
{ 1-й „ Евреевъ.....	7	10	—	—
{ 2-й „ христіанъ.....	1	4	—	—
{ 2-й „ Евреевъ.....	—	—	—	—
{ 3-й „ христіанъ.....	6	3	6	6
{ 3-й „ Евреевъ.....	125	132	48	46
3. Мѣщанъ и Цеховыхъ: { христіанъ.....	2.604	2.627	1.450	1.579
{ Евреевъ.....	5.641	7.283	4.449	6.437
{ Карамовъ.....	—	—	—	—
4. Иностранныхъ ремесленниковъ.....	92	82	—	—
5. Гражданъ: { На собственныхъ земляхъ, семейныхъ.....	5	5	—	—
{ По городамъ осѣдлыхъ и вовсе неосѣдлыхъ..	28	30	20	29
{ Одинокихъ.....	11	25	10	27
IV. СЕЛЬСКИХЪ СОСЛОВІЙ:				
1. Крестьянъ { Въ казенныхъ земляхъ.....	7.578	7.856	18.907	20.996
управленія { Въ маюратскихъ имѣніяхъ.....	—	—	—	—
государ- { Въ ленныхъ.....	—	—	29	32
ственныхъ { Въ поіезуцкихъ.....	144	131	649	569
имуществъ: { На собственныхъ земляхъ.....	—	—	—	—

ВѢДОМОСТЬ II.

по сословіямъ, по 9-й народной переписи.

Госиенскій уездъ.		Полевежскій уездъ.		Шавельскій уездъ.		Тельшевскій уездъ.		Новоалександровскій уездъ.		Итого въ Ковенской губерніи.	
Муж.	Жен.	Муж.	Жен.	Муж.	Жен.	Муж.	Жен.	Муж.	Жен.	Муж.	Жен.
8.910	9.168	5.593	4.877	6.496	7.519	5.758	6.352	1.638	1.544	14.579	45.804
66	42	242	193	23	26	125	271	65	93	1.563	1.681
172	111	179	118	115	73	123	76	80	40	1.587	925
35	7	31	6	33	30	126	85	37	21	560	374
15	13	16	10	13	5	5	9	27	27	122	103
—	—	—	—	—	—	—	—	—	—	30	—
—	—	—	—	—	—	—	—	11	—	10	—
91	—	59	—	96	—	140	—	55	—	573	—
28	12	—	—	19	—	24	—	—	—	146	72
2	9	6	6	1	2	3	2	—	—	19	24
1	—	4	4	—	—	—	—	1	1	9	8
29	29	13	13	23	23	12	12	18	16	129	129
—	—	1	1	—	—	—	—	—	—	1	1
—	—	—	—	—	—	—	—	1	—	1	—
2	2	9	6	—	—	—	—	—	—	21	15
3	7	—	—	—	—	—	—	—	—	3	7
3	1	—	—	—	—	—	—	—	—	10	11
—	—	—	—	—	—	—	—	—	—	1	4
24	44	—	—	—	—	13	11	—	—	37	55
16	13	—	—	—	—	1	1	—	—	31	24
103	133	59	73	147	149	77	110	84	92	563	675
606	889	2.354	2.448	1.968	2.156	451	714	2.400	2.493	11.833	12.906
6.700	9.936	4.018	4.542	6.952	8.028	6.383	8.644	2.831	3.368	37.024	48.232
—	—	134	117	—	—	—	—	—	—	134	117
—	—	—	—	—	—	—	—	—	—	92	62
—	—	—	—	—	—	—	—	—	—	5	5
7	7	22	15	54	61	34	56	14	13	179	211
4	5	6	12	43	72	34	69	6	21	114	230
12.787	14.609	13.401	13.541	12.141	13.337	15.036	17.508	13.021	13.508	92.871	101.355
4.199	4.860	—	—	—	—	—	—	—	—	4.199	4.860
—	—	—	—	192	177	—	—	33	30	254	239
417	379	541	510	727	778	930	210	437	429	3.845	3.006
—	—	—	—	240	248	—	—	—	—	240	248

Название сословій (состояній).	Ковенскій уездъ.		Вилькомирскій уездъ.		
	Муж.	Жен.	Муж.	Жен.	
2. Однодворцевъ: { На казенныхъ земляхъ, семейныхъ.....	321	383	699	842	
{ Однородныхъ.....	62	1	155	9	
3. Цыганъ на казенныхъ земляхъ.....	—	—	29	10	
4. Русскихъ переселенцевъ на казенной землѣ.....	—	—	—	—	
5. Вольныхъ людей: {	Приписанныхъ къ имѣнямъ г. Ковно.....	3	4	—	—
	На собственныхъ земляхъ.....	935	970	81	69
	Въ маюратскихъ имѣніяхъ.....	—	—	—	—
	Въ ленныхъ имѣніяхъ.....	—	—	6	5
	Въ поіезуитскихъ имѣніяхъ.....	—	—	22	22
6. Дворянскихъ людей: {	Въ помѣщичьихъ имѣніяхъ.....	4.591	4.704	2.328	2.004
	Въ поіезуитскихъ имѣніяхъ.....	—	—	8	—
	Въ помѣщичьихъ ,	1.015	762	915	222
У безпомѣстныхъ владѣльцевъ.....	9	12	12	9	
7. Однодворцевъ: {	На собственныхъ земляхъ семейныхъ.....	—	—	15	16
	Однородныхъ лицъ.....	3	7	3	8
	Въ вѣдѣній зем- { Семейныхъ.....	297	336	960	883
ской полиціи { Однородныхъ.....	139	287	246	360	
8. Крестьянъ въ помѣщичьихъ имѣніяхъ.....	12.984	13.640	27.875	29.018	
9. Евреевъ земледѣльцевъ на казенной землѣ.....	—	—	—	—	
V. СОСТОЯЩИХЪ НА ДѢЛОТѢ:					
1. Купцовъ.....	—	3	—	—	
2. Мѣщанъ-христіанъ.....	8	6	1	—	
3. Евреевъ земледѣльцевъ вообще.....	3	1	—	—	
4. Иностранцевъ подмастерьевъ.....	56	35	—	—	
5. Гражданъ до достиженія совершеннолѣтія.....	—	—	1	5	
6. Однодворцевъ до достиженія совершеннолѣтія.....	—	—	26	50	
VI. ЗАПИСАННЫХЪ ВЪ ДВѢДЦЮ ДЛІ СЧЕТА:					
1. Мѣщанъ-христіанъ.....	1	—	—	—	
2. Отставныхъ солдатъ.....	197	146	204	101	
3. Штатно-служащихъ при монастыряхъ.....	128	128	—	—	

Примѣчаніе: Сюда не включены войска постоянно и временно-квартирующія, жители, опускающія Общій итогъ не приведенъ, потому что онъ не можетъ доставить результата

Россиенскій уѣздъ.		Поневежскій уѣздъ.		Шавельскій уѣздъ.		Тельшевскій уѣздъ.		Новоалександ- роускій уѣздъ.		Итого въ Ковенской губернш.	
Муж.	Жен.	Муж.	Жен.	Муж.	Жен.	Муж.	Жен.	Муж.	Жен.	Муж.	Жен.
271	307	746	864	347	486	1.222	1.640	605	693	4.211	5.305
59	—	169	24	64	18	225	6	91	16	824	74
1	3	5	3	20	—	14	10	—	—	69	26
—	—	—	—	—	—	—	—	11	10	11	10
—	—	—	—	—	—	—	—	—	—	3	4
7	10	121	113	45	34	32	39	342	411	1.563	1.645
223	221	—	—	—	—	—	—	—	—	223	211
—	—	—	—	301	319	—	—	—	—	307	324
29	23	18	7	36	50	178	1.097	3	1	288	1.209
6.380	7.540	10.051	10.398	6.453	7.400	7.097	8.656	1.981	2.005	38.887	42.697
10	17	12	8	—	—	—	—	—	—	30	25
1.058	935	1.392	1.090	643	442	93	108	1.180	974	6.296	4.533
1	—	8	1	3	1	—	—	—	—	33	23
—	—	11	5	32	34	10	21	—	—	68	76
—	—	2	4	5	20	1	4	—	—	14	43
235	287	95	105	193	222	20	23	662	677	2.432	2.527
173	409	19	39	115	262	12	34	99	182	803	1.573
22.219	25.013	29.556	30.932	27.941	30.991	17.015	20.103	27.134	28.466	164.724	178.163
—	—	—	—	—	—	—	—	76	73	76	73
—	—	—	—	—	—	—	—	—	—	—	3
67	66	17	18	14	10	—	—	35	33	142	133
65	93	20	18	54	45	42	42	30	39	214	238
—	—	2	1	—	—	—	—	—	—	58	36
—	—	—	—	—	—	—	—	—	—	1	5
—	—	—	—	—	—	—	—	11	30	37	80
—	—	1	—	—	—	—	—	—	—	2	—
46	2	72	28	105	27	67	43	139	41	820	388
—	—	—	—	—	—	—	—	—	—	129	126

временно-проживающіе въ губерніи, всѣ иностранные подданные, безсрочно и временно-равнаго числа жителей 1857 года.

ПЕРЕЧИСЕВАЯ

О наличномъ, въ Ковенской губерніи, числѣ жителей по сословіямъ за 1859
(По 10-й

НАЗВАНІЕ СОСТОЯНІЙ.	Въ уѣзѣ			
	Въ Ковенскомъ.		Россійскомъ.	
	Муж.	Жен.	Муж.	Жен.
СОСТОЯНІЯ, ВХОДЯЩІЯ ВЪ ПЕРЕПИСЬ ДЛЯ ПЛАТЕЖА ПОДАТЕЙ И ПОВИННОСТЕЙ.				
Купцовъ вообще.....	168	182	200	209
Мѣщанъ-христіанъ.....	2,813	2,673	515	709
" Евреевъ.....	5,627	8,285	6,874	10,329
" Караниновъ.....	—	—	—	—
Гражданъ на собственныхъ земляхъ.....	7	9	—	—
" по городамъ осѣдлыхъ.....	—	—	—	—
" неосѣдлыхъ.....	38	48	9	11
Крестьянъ: а) въ казенныхъ имѣніяхъ.....	8,144	8,486	13,708	16,378
" б) въ маіоратныхъ.....	—	—	4,224	4,995
" в) въ ленныхъ.....	—	—	—	—
" г) въ поіезуитскихъ.....	150	149	347	340
" д) въ помѣщичьихъ.....	11,898	12,454	21,853	24,182
Государственныхъ крестьянъ на собственныхъ земляхъ.....	5	5	—	—
Дворовыхъ людей: а) въ поіезуитскихъ имѣніяхъ.....	—	—	14	16
" б) въ ленныхъ.....	—	—	—	—
" в) въ помѣщичьихъ.....	1,150	1,048	835	800
" г) у безпомѣстныхъ владѣльцевъ.....	4	1	—	—
Вольныхъ людей: а) въ ленныхъ имѣніяхъ.....	—	—	—	—
" б) въ маіоратныхъ.....	—	—	209	236
" в) въ поіезуитскихъ.....	—	—	23	31
" г) въ помѣщичьихъ.....	2,045	2,225	5,000	5,741
" д) на собственныхъ земляхъ.....	719	816	8	14
Цыганъ на казенныхъ земляхъ.....	—	—	—	—
Евреевъ земледѣльцевъ на казенныхъ земляхъ.....	—	—	—	—
Однодворцевъ на казенныхъ земляхъ.....	236	290	340	426
" на собственныхъ земляхъ.....	—	—	—	—
" въ вѣдѣніи земской полиціи.....	464	626	460	758
Итого.....	32,966	37,287	54,619	65,175
II. Состоящихъ на льготѣ.				
Купцовъ-христіанъ.....	1	3	—	—
Мѣщанъ-христіанъ.....	1,676	1,575	715	733

ВЪДОМОСТЬ

годъ; составлена въ Ковенской Казенной Палатѣ, къ 1-му января 1860 года. ревизіи.)

дѣхъ и городахъ Ковенской губерніи.											
Вилькомир-скомъ.		Поневеж-скомъ.		Шавельскомъ.		Тельшевскомъ.		Новоалександ-ровскомъ.		ИТОГО.	
Муж.	Жен.	Муж.	Жен.	Муж.	Жен.	Муж.	Жен.	Муж.	Жен.	Муж.	Жен.
71	77	106	113	187	185	134	145	49	73	943	984
1.391	1.723	2.291	2.583	1.712	2.038	309	933	2.230	2.656	10.851	12.315
4.071	6.322	4.760	4.677	6.784	9.023	6.311	9.072	2.270	2.917	35.697	50.626
—	—	150	137	—	—	—	—	—	—	150	137
—	—	—	—	—	—	—	—	—	—	7	9
6	10	—	—	6	12	—	—	—	—	12	23
31	65	25	24	76	122	91	157	14	32	284	459
19.632	20.799	13.560	14.317	12.157	13.481	15.845	18.537	13.886	15.529	96.932	107.527
—	—	—	—	—	—	—	—	—	—	4.224	4.995
24	22	—	—	125	137	—	—	23	36	172	195
638	625	554	592	711	776	986	1.257	427	463	3.813	4.144
26.579	27.895	28.806	30.796	27.221	30.030	14.805	17.477	27.256	28.845	158.418	171.479
—	—	—	—	260	301	4	4	—	—	269	310
—	—	—	—	10	15	—	—	1	1	25	32
—	—	—	—	—	—	—	—	8	7	8	7
1.948	1.796	1.509	1.449	567	602	58	80	1.401	1.406	7.468	7.181
12	11	3	2	—	—	—	—	4	2	23	16
2	—	—	—	167	164	—	—	—	—	169	164
—	—	—	—	—	—	—	—	—	—	209	236
14	19	9	12	23	13	105	130	3	5	177	210
1.138	1.050	8.028	8.453	4.206	4.890	7.725	9.520	1.444	1.444	29.586	33.323
73	64	78	63	35	15	33	43	126	128	1.072	1.143
35	44	10	6	24	28	6	6	—	—	75	84
—	—	—	—	—	—	—	—	79	120	79	120
719	783	804	878	430	518	1.195	1.271	655	777	4.379	4.933
14	14	—	—	—	—	—	—	—	—	14	14
1.131	1.266	155	162	270	464	78	100	694	915	3.252	4.291
57.529	62.385	59.846	64.264	54.971	62.815	47.775	58.733	50.570	55.298	358.276	405.957
—	—	—	—	—	—	—	—	—	—	1	3
727	732	1.262	1.342	2.056	2.051	—	—	466	451	6.902	6.890

НАЗВАНІЕ СОСТОЯНІЙ.	Въ Новон- скомъ.		Россійскомъ.	
	Муж.	Жен.	Муж.	Жен.
	Бывшихъ кантонистовъ: а) при маѣданахъ-христіанахъ.....	59	—	24
„ „ б) при еврейскихъ обществахъ.....	54	—	18	—
„ „ в) при сельскихъ обществахъ.....	12	—	10	—
„ „ г) въ помѣщичьихъ имѣніяхъ.....	4	—	19	—
„ „ д) въ поіезунтскихъ.....	—	—	—	—
„ „ е) въ маіоратныхъ.....	—	—	94	—
Гражданъ неосвѣдлыхъ, одинокихъ.....	1	—	—	—
Именныхъ крестьянъ.....	—	—	—	—
Одюдворцевъ: а) въ ѣдѣніи земской полиціи.....	17	—	10	—
„ б) на казенныхъ земляхъ.....	5	—	3	—
Евреевъ земледѣльцевъ: а) на казенныхъ земляхъ.....	—	—	95	101
„ б) на собственныхъ земляхъ.....	3	2	—	—
„ в) въ поіезунтскихъ имѣніяхъ.....	—	—	—	—
Итого.....	1.832	1.560	988	834
ЗАПИСАННЫЕ ВЪ РЕВИЗИИ ДЛЯ ОДНОГО ТОЛЬКО СЧЕТА.				
Свѣщенно и церковно-служившей православнаго вѣроисповѣданія.....	31	20	15	11
Штатно-служащихъ при монастыряхъ.....	138	138	8	17
Отставныхъ солдатъ.....	47	124	51	245
Людей въ служительскихъ должностяхъ.....	2	—	—	—
Почетныхъ гражданъ.....	—	—	—	—
Мащанъ-христіанъ.....	—	—	—	—
Итого.....	218	262	74	273
Всего въ губерніи.....	35.016	39.179	55.681	66.282

да х ъ и г о р о д а х ъ К о д е н с к о й г у б е р н и и .											
Вилькомир- скомъ.		Поневеж- скомъ.		Шавельскомъ.		Тельцевскомъ.		Новоалександ- ровскомъ.		ИТОГО.	
Муж.	Жен.	Муж.	Жен.	Муж.	Жен.	Муж.	Жен.	Муж.	Жен.	Муж.	Жен.
35	—	27	—	70	—	15	—	45	—	275	—
13	—	5	—	10	—	10	—	11	—	121	—
72	—	62	—	19	—	30	—	67	—	272	—
109	—	157	—	207	—	40	—	60	—	437	—
—	—	2	—	—	—	3	—	2	—	7	—
—	—	—	—	—	—	—	—	—	—	94	—
—	—	—	—	—	—	—	—	—	—	1	—
3	1	2	3	—	—	—	—	2	3	7	7
38	—	1	—	2	—	2	3	—	—	70	3
8	—	12	—	—	—	—	—	1	1	29	1
—	—	28	29	67	58	61	40	194	337	445	445
3	4	—	—	—	—	—	—	11	9	17	15
—	—	—	—	—	—	6	8	—	—	6	8
1.009	737	1.358	1.374	2.253	2.109	167	51	698	687	8.704	7.372
18	20	15	10	14	9	6	7	27	31	126	108
9	3	—	—	—	—	—	—	—	—	155	158
149	384	150	563	58	201	70	263	122	336	653	2.138
—	—	—	—	—	—	—	—	1	—	3	—
2	2	—	—	—	—	—	—	—	—	2	2
—	—	—	—	—	—	—	—	1	—	1	—
178	409	165	573	72	210	76	290	157	369	940	2.406
58.715	63.531	61.571	66.219	57.296	65.134	48.018	59.074	51.925	66.354	367.922	415.735

НАЗВАНІЕ СОСТОЯНІЙ.	Въ уѣздѣ			
	Въ Ковенскомъ.		Россійскомъ.	
	Муж.	Жен.	Муж.	Жен.
Бывшихъ кантонистовъ: а) при мащанахъ-христіаняхъ.....	59	—	24	—
„ „ б) при еврейскихъ обществахъ.....	54	—	18	—
„ „ в) при сельскихъ обществахъ.....	12	—	10	—
„ „ г) въ помѣщичьихъ имѣніяхъ.....	4	—	19	—
„ „ д) въ полизунтскихъ.....	—	—	—	—
„ „ е) въ маіоратныхъ.....	—	—	94	—
Гражданъ неосвѣдлыхъ, одинокихъ.....	1	—	—	—
Казенныхъ крестьянъ.....	—	—	—	—
Одноворцевъ: а) въ вѣдѣніи земской полиціи.....	17	—	10	—
„ б) на казенныхъ земляхъ.....	5	—	3	—
Евреевъ земледѣльцевъ: а) на казенныхъ земляхъ.....	—	—	95	101
„ б) на собственныхъ земляхъ.....	3	2	—	—
„ в) въ полизунтскихъ имѣніяхъ.....	—	—	—	—
Итого.....	1.832	1.580	988	834
ЗАПИСАННЫЕ ВЪ РЕВИЗИИ ДЛЯ ОДНОГО ТОЛЬКО СЧЕТА.				
Священно и церковно-служившей православнаго исповѣданія.....	31	20	15	11
Штатно-служащихъ при монастыряхъ.....	138	138	8	17
Отставныхъ солдатъ.....	47	124	51	245
Людей въ служительскихъ должностяхъ.....	2	—	—	—
Почетныхъ гражданъ.....	—	—	—	—
Мащанъ-христіанъ.....	—	—	—	—
Итого.....	218	282	74	273
Всего въ губерніи.....	35.016	39.149	55.681	66.282

дѣхъ и городахъ Кодежской губерніи.											
Вилькомирскомъ.		Попевежскомъ.		Шавельскомъ.		Тельцевскомъ.		Новоалександровскомъ.		Итого.	
Муж.	Жен.	Муж.	Жен.	Муж.	Жен.	Муж.	Жен.	Муж.	Жен.	Муж.	Жен.
35	—	27	—	70	—	15	—	45	—	275	—
13	—	5	—	70	—	10	—	11	—	121	—
72	—	62	—	19	—	30	—	67	—	272	—
109	—	157	—	20	—	40	—	89	—	457	—
—	—	2	—	—	—	3	—	2	—	7	—
—	—	—	—	—	—	—	—	—	—	94	—
—	—	—	—	—	—	—	—	—	—	1	—
3	1	2	3	—	—	—	—	2	3	7	7
38	—	1	—	2	—	2	3	—	—	70	3
8	—	12	—	—	—	—	—	1	1	29	1
—	—	28	29	67	58	61	40	194	327	445	445
3	4	—	—	—	—	—	—	11	9	17	15
—	—	—	—	—	—	6	8	—	—	6	8
1.006	737	1.558	1.374	2.253	2.109	167	51	698	687	8.704	7.372
18	20	15	10	14	9	6	7	27	31	126	108
9	3	—	—	—	—	—	—	—	—	155	158
149	384	150	563	58	201	70	263	128	338	653	2.138
—	—	—	—	—	—	—	—	1	—	3	—
2	2	—	—	—	—	—	—	—	—	2	2
—	—	—	—	—	—	—	—	1	—	1	—
178	409	165	573	72	210	76	290	157	308	940	2.406
58.715	63.531	61.571	66.217	57.296	65.134	48.018	59.074	51.825	56.354	367.922	415.735

в) По вѣроисповѣданіямъ (табл. А).

Жители Ковенской губерніи, въ 1857 году, по вѣроисповѣданіямъ, состояли въ слѣдующемъ числѣ (¹).

Вѣроисповѣданія.	Мужск.	Женск.	Обоего.
Православныхъ	6.008	2.746	8.754 (²).
Раскольниковъ	7.395	7.378	14.773
Римско-католиковъ	391.167	401.440	792.607
Лютеранъ	14.235	16.044	30.279
Реформатовъ	4.031	4.055	8.086
Англиканъ	10	5	15 (³).
Евреевъ	53.927	60.259	114.186
Караймовъ	134	117	251
Магометанъ	221	197	418
Всего въ губерніи: 477.128			492.241
			969.369

Такимъ-образомъ, римско-католики составляютъ болѣе $\frac{3}{10}$, а православные едва $\frac{1}{111}$ долю всего населенія губерніи.

Отношенія послѣдователей разныхъ религій къ общему числу жителей слѣдующія:

	На 100 жит. об. п. всего населенія приходится:
Православныхъ	0,90
Раскольниковъ	1,54
Католиковъ	81,76
Лютеранъ	3,12
Реформатовъ	0,83
Англиканъ	0,0015
Евреевъ	11,77
Караймовъ	0,25
Магометанъ	0,43

Итакъ, наибольшую часть населенія составляютъ католики 81,76 процента, потомъ Евреи 11,77; православныхъ только 0,90%, менѣе чѣмъ рас-

(¹) Ичисленіе православныхъ сдѣлано по свѣдѣн. отъ благочинныхъ; прочихъ христіан. вѣроисповѣданій по свѣдѣн. отъ консисторій; остальные числа заимствованы изъ таблицъ Статистическаго комитета, представленныхъ въ Министерство Внутр. Дѣлъ, съ нѣкоторыми измѣненіями; Караймы—по 9-й ревизіи.

(²) Въ православномъ исповѣданіи показана несоразмѣрная разниа между полами; оттого что въ числѣ прихожанъ находится много мѣстныхъ военнопослужащихъ неженатыхъ.

(³) Великобритавскіе подданные.

тpоисно

Шавельса

уж. Жен.

85 1

.584 65.4

.242 3.3

.660 9.2

571 78.1

212 81.0



кольниковъ 0,64 процентами; меньшинство составляютъ магометане, караймы и англикане.

Въ отношеніи къ числу православныхъ, прочія исповѣданія находятся въ такомъ порядкѣ:

	На 1 православнаго приходится:
Римско-католиковъ	90,5
Евреевъ	13,0
Лютеранъ	3,4
Раскольниковъ	1,6
Реформатовъ	0,9
Магометанъ	0,04
Караймовъ	0,02

При опредѣленіи населенности губерніи послѣдователями разныхъ вѣроисповѣданій, необходимо принять въ соображеніе тѣ пространства, на которыхъ они живутъ. Православные, католики, лютеране и Евреи разсѣяны по всемъ уѣздамъ, а потому представимъ отношеніе ихъ численности ко всему пространству губерніи.

	На 1 квадр. версту всего простр. губерніи приходится:
Православныхъ	0,23
Римско-католиковъ	21,33
Лютеранъ	0,81
Евреевъ	3,07

Принимая въ соображеніе, что общая населенность губерніи есть 26,09 жит. об. п. на 1 квадр. версту, выходитъ, что при равномерномъ распредѣленіи послѣдователей разныхъ религій, придется на 1 квадр. версть 21,33 католиковъ, 3,07 Евреевъ и только 1,69 православныхъ, раскольниковъ, лютеранъ, реформатовъ, англиканъ, караймовъ и магометанъ. Вообще, 1 православный приходится на 4,24 кв. версты всего пространства губерніи.

Для опредѣленія населенности прочими вѣроисповѣданіями въ соответственныхъ частяхъ губерніи, представимъ, предварительно, раздѣленіе общаго числа жителей, по вѣроисповѣданіямъ, по уѣздамъ (таблица А).

Ковенскій уѣздъ:

	Муж.	Жен.	Об. п.
Православныхъ	1.855	718	2.573
Реформатовъ	1.164	1,059	2.223

	Муж.	Жен.	Обоего.
Римско-католиковъ	50.546	47.460	98.006
Лютеранъ	916	957	1.873
Реформатовъ	55	60	115
Евреевъ	11.153	11.452	22.605
Караймовъ	1	.	1
Магометанъ	116	94	210
Всего:	65.806	61.800	127.606

Вилькомирскій уездъ:

Православныхъ	674	491	1.165
Раскольниковъ	2.455	2.469	4.924
Римско-католиковъ	62.301	61.106	123.407
Лютеранъ	57	61	118
Реформатовъ	8	14	22
Евреевъ	5.865	7160	13.025
Караймовъ	10	7	17
Магометанъ	7	6	13
Всего:	71.377	71.314	142.691

Новоалександровскій уездъ:

Православныхъ	1.099	717	1.816
Раскольниковъ	3.634	3.710	7.344
Римско-католиковъ	57.663	53.304	110.967
Лютеранъ	3	2	5
Реформатовъ	1.204	1.156	2.360
Евреевъ	3.473	3.695	7.168
Караймовъ	2	1	3
Магометанъ	98	97	195
Всего:	67.176	62.682	129.858

Поневежскій уездъ:

Православныхъ	373	202	575
Раскольниковъ	142	140	282
Римско-католиковъ	45.363	49.203	94.566
Лютеранъ	3.623	4.827	8.450
Реформатовъ	2.647	2.721	5.368
Англиканъ	1	1	2

*) Названіе племенъ и распредѣленіе по нимъ народовъ. заимствовано изъ Географическаго
Истника, 1852 г., кн. III, стр. 11—12.

ь, народамъ и вѣроисповѣданіямъ.

Шавельскій уездъ.			Тельшевскій уездъ.			Россиенскій уездъ.			Всего въ Ковенской губерніи.			Номера.
Муж.	Жен.	Сем.	Муж.	Жен.	Сем.	Муж.	Жен.	Сем.	Муж.	Жен.	Сем.	
315	133	111	547	109	90	616	146	146	4.590	1.970	1.456	1
—	—	—	—	—	—	—	—	—	7.395	7.378	3.691	2
—	—	—	1	2	1	8	3	1	143	114	22	3
—	—	—	9	6	3	314	45	4	363	63	56	4
—	—	—	—	—	—	9	4	3	466	249	123	5
1	2	1	—	—	—	—	—	—	12	6	3	6
—	—	—	—	—	—	40	43	30	54	54	35	7
606	635	169	1.773	1.974	473	3.478	4.113	778	14.856	14.478	3.022	8
—	—	—	—	—	—	39	30	17	160	152	74	9
—	—	—	2	1	1	—	—	—	2	1	1	10
—	—	—	—	—	—	59	54	38	62	54	39	11
21	20	8	171	207	64	560	656	217	1.132	1.203	363	12
291	322	151	528	486	253	3.041	3.244	1.568	5.564	6.078	2.874	13
—	—	—	—	—	—	78	74	31	109	99	43	14
—	—	—	1	2	1	—	—	—	6	6	3	15
—	—	—	1	2	1	2	2	1	5	5	3	16
—	—	—	6	3	2	3	1	1	10	5	3	17
—	—	—	—	—	—	5	4	2	5	4	2	18
—	—	—	1	—	—	—	—	—	1	—	—	19
2	1	1	11	6	5	12	8	5	361	276	126	20
8.130	8.750	775	12	10	4	349	497	138	172.439	171.642	38.299	21
—	—	—	—	—	—	—	—	—	15	5	5	22
—	—	—	—	—	—	—	—	—	3.645	3.683	1.283	23
—	—	—	—	—	—	39	41	39	40	44	40	24
1.011	56.414	12.969	52.366	57.938	14.083	56.159	58.617	15.007	201.165	212.678	52.161	25
—	—	—	279	320	125	2.134	2.164	1.074	2.413	2.484	1.199	26
—	—	—	—	—	—	1	2	1	2	4	2	27
549	444	180	15	15	6	—	—	—	1.268	1.177	343	28
3.020	3.100	1.530	338	555	236	—	—	—	6.231	7.466	3.437	29
—	—	—	—	—	—	—	—	—	117	121	59	30
—	—	—	2	—	—	2	1	—	7	7	1	31
—	—	—	—	—	—	—	—	—	2	2	1	32
—	—	—	—	—	—	4	5	2	5	7	3	33

(*) Числа д. Литовской Духовной Консисторіи.

Годы	Муж. п.	Жен. п.
1848	5.547	2.551
1849, „	5.627	2.510
1850	5.807	2.584
1851 „	5.739	2.549
1852 „	5.684	2.614
1853 „	5.793	2.575
1854 „	5.734	2.704
1855 „	5.724	2.722
1856 „	6.024	2.711
1857 „	6.008	2.746, (1)

г) ИСЧИСЛЕНІЕ ЛИЦЪ ПО ПЛЕМЕНАМЪ, СРАВНИТЕЛЬНО СЪ ЗАНИМАЕМЫМЪ ПРОСТРАНСТВОМЪ (2).

Основу населенія Ковенской губерніи искони составляло литовское племя; впоследствии, переселились сюда другія племена: славянское, тевтовокое, еврейское. Явилось разнообразіе народонаселенія, котораго разнообразность увеличилась еще болѣе со времени распространенія въ этой губерніи нѣсколькихъ вѣроисповѣданій:

Именно, обитающіе въ Ковенской губерніи находились, въ 1857 г., въ слѣдующемъ числѣ (табл. Б): (3)

Племена.	Мужс.	Женс.	Обоего п.
1. Литовское „	387.696	399.580	787.276
2. Славянское	28.044	24.465	52.506
3. Тевтовокое „	6.894	7.454	14.348
4. Романское	9	9	18
5. Греческое	5	7	12
6. Финское	2	4	6
7. Индійское (Цыганы)	83	91	174
8. Кавказское	1	„	1
9. Турецко-таварское	234	203	437
10. Еврейское	54.163	60.428	114.591
Всего въ губерніи:	477.128	492.241	969.369

(1) По свѣд. благоицихъ за 1857 годъ.

(2) Истисленіе христіанскихъ вѣроисповѣданій сдѣлано по свѣдѣніямъ, за 1857 годъ, доставленнымъ мѣстными приходскимъ духовенствомъ, которыя были рассмотрѣны въ Департаментѣ Генеральнаго Штаба, число Евреевъ заимствовано изъ таблицъ Статистическаго комитета за 1857 годъ, представленныхъ въ Министерство Внутреннихъ Дѣлъ. Татары-магометане — по исчисленію земской полиціи.

(3) Названіе племенъ и распредѣленіе по нимъ народовъ. заимствовано изъ Географическаго Вѣстанка, 1852 г., кн. III, стр. 11—12.

Такимъ-образомъ, 10 племенъ составляютъ население Ковенской губерніи.

Вообще, въ отношеніи къ общему числу жителей губерніи, племена на- ходятся въ слѣдующемъ отношеніи:

	На 100 жит. об- да всего народона- селенія приходится:
Литовскаго племени	81,21
Еврейскаго	11,82
Славянскаго	5,27
Тевтонскаго	1,48
Турецко-татарскаго	0,045
Цыганъ	0,017
Романскаго	0,0018
Греческаго	0,0012
Финскаго	0,0006

Откуда также видно, что господствующее население Ковенской губерніи принадлежит литовскому племени, второе составляетъ 81,21 процентъ всего числа жителей; затѣмъ многочисленнѣе еврейское. Славянское зани- маетъ третье мѣсто. Тевтонское, хотя и менѣе значительно вынесено изъ- тыхъ, но также разсѣяно во всѣхъ частяхъ губерніи. Остальные племена, въ маломъ количествѣ, находятся только въ нѣкоторыхъ уѣздахъ.

Число женскаго пола превышаетъ мужескій въ племенахъ: литовскомъ, тевтонскомъ, греческомъ, цыганскомъ, турецко-татарскомъ и еврейскомъ. Число мужескаго пола преобладаетъ только въ славянскомъ племени, гдѣ въ число жителей включены и мѣстные войска, постоянно квартирующія въ губерніи.

Численные отношенія между полами въ этихъ племенахъ слѣдующія:

	На 100 мужчинъ каж- даго племени прихо- дится женщ.::
Литовскаго племени	103,0
Еврейскаго	111,5
Тевтонскаго	108,1
Славянскаго	87,2 или на 100 женщ. приход. 114,6 муж.

Отсюда видно, что наибольшая несоразмѣрность между полами встрѣ- чается въ славянскомъ и еврейскомъ племенахъ.

Для опредѣленія плотности населенія всей губерніи племенами, необходимо опредѣлить первоначально населенность главнѣйшихъ племенъ, живущихъ на всей ея территоріи; прочія племена обитаютъ малыми частями только въ нѣкоторыхъ мѣстахъ; а потому ихъ относительная населенность означится при исчисленіи разныхъ народовъ.

	На 1 квадр. милю всего пространства губерніи приход.:	на 1 квадр. версту всего пространства губерніи приход.:
Литовскаго племени	1038,47	21,19
Славянскаго	69,39	1,41
Тевтонскаго	18,92	0,38
Еврейскаго	151,15	3,06

Итакъ, Ковенская губернія наиболѣе населена племенами литовскимъ и еврейскимъ; славянское племя занимаетъ третье и тевтонское четвертое мѣсто въ густотѣ населенія губерніи.

Литовское племя въ Ковенской губерніи заключаетъ всѣхъ трехъ своихъ представителей: Жмудиновъ, Литовцевъ и Латышей. Жмудь занимаетъ уѣзды: Россіенскій, Тельшевскій, Шавельскій и части Поневежскаго и Ковенскаго, по р. Невяжу; Литва обитаетъ въ остальной, восточной половинѣ губерніи; Латыши — въ уѣздахъ Поневежскомъ, Шавельскомъ и Тельшевскомъ.

Изъ народовъ, принадлежащихъ *славянскому* племени, въ Ковенскую губернію зашли: Великороссіане, Бѣлоруссы, Малороссіане, Поляки и три Моравы въ Тельшевскомъ уѣздѣ. Великороссіане и Поляки находятся во всѣхъ уѣздахъ, Малороссіане — въ уѣздахъ: Ковенскомъ, Вилькомирскомъ, Тельшевскомъ и Россіенскомъ, Бѣлоруссы — въ Новоалександровскомъ.

Тевтонское племя имѣетъ разнообразныхъ представителей: Нѣмцевъ, — русскихъ подданныхъ, — Пруссаковъ, Австрійцевъ, Баварцевъ, Саксонцевъ, Ганноверцевъ, Виртембергцевъ, Баденцевъ и др.; а также, Датчанъ, Англичанъ, Шведовъ и Бельгійцевъ, разсѣянныхъ почти по всей территоріи губерніи.

Изъ племени *романскаго* находится нѣсколько Французовъ и Тосканцевъ.

Изъ *греческаго* — нѣсколько Грековъ, въ уѣздахъ Ковенскомъ и Россіенскомъ. Къ *финскому* принадлежатъ: одинъ Финнъ въ Ковенскомъ уѣздѣ и пять Венгерцевъ въ Россіенскомъ. *Цыгане* — встрѣчаются въ уѣздахъ Вилькомирскомъ, Новоалександровскомъ, Поневежскомъ, Шавельскомъ и Россіенскомъ; *Татары* — въ Ковенскомъ, Вилькомирскомъ и Новоалександровскомъ. *Евреи* — повсемѣстно, преимущественно въ городахъ и мѣстечкахъ.

Табл. Б. представляет полное численное распределение племенъ и народовъ, ихъ составляющихъ, по уѣздамъ, съ показаніемъ исповѣдуемой ими религіи. Здѣсь представимъ численность народовъ по племенамъ безъ различія вѣроисповѣданій.

Литовское племя:

	муж.	жен.	обоего п.
Жмудины	203.618	215.206	418.824
Литовцы	176.460	175.606	352.066
Латыши	7.618	8.768	16.386
Итого	387.696	399.580	787.276

Славянское племя:

Великороссіане	12.128	9.462	21.590
Бѣлоруссы	478	255	733
Малороссіане	363	63	426
Поляки	15.070	14.684	29.754
Моравы	2	1	3
Итого	28.041	24.465	52.506

Тевтонское племя (1):

Нѣмцы (2)	6.867	7.434	14.301
Датчане	6	6	12
Шведы	5	5	10
Англичане	10	5	15
Бельгійцы	5	4	9
Голландцы	1	•	1
Итого	6.894	7.454	14.348

Романское племя:

Французы (3)	7	7	14
Тосканцы	2	2	4
Итого	9	9	18

(1) Въ составъ этого племени входятъ болѣею частью иностранцы.

(2) Сюда включены Нѣмцы — русскіе подданные, а также Пруссаки, Австрійцы, Баварцы, Саксонцы, Ганноверцы, Виртембергцы, Баденцы и др.

(3) Малое число Французовъ въ Ковенской губерніи показано по свѣдѣніямъ за 1857 годъ; въ настоящее время ихъ несравненно болѣе, но случаю устройства желѣзныхъ дорогъ.

Греческое племя:

Греки	5	7	12
-----------------	---	---	----

Финское племя:

Финны	1	.	1
Венгерцы	1	4	5
Итого	2	4	6

Индийское племя:

Цыганы	89	91	174
------------------	----	----	-----

Кавказское племя:

Черкесы	1	.	1
-------------------	---	---	---

Турецко-татарское племя:

Татары	234	203	437
------------------	-----	-----	-----

Еврейское племя:

Евреи (1)	54.029	60.311	114.340
Караймы	134	117	251
Итого	54.163	60.428	114.591

Всего жителей въ губерніи 477.128 492.241 969.369(2).

По людности первое мѣсто занимаетъ Жмудь (418.824 д. об. п.), въ которой преобладаетъ женскій полъ: на 100 мужчинъ приходится 105,6 женщинъ. Въ Литвѣ, многочисленнѣйшей послѣ Жмуди, больше мужескаго пола; такъ, на 100 мужчинъ приходится только 99,5 женщинъ. Третья отрасль литовскаго племени — Латыши, малочисленнѣе двухъ первыхъ (16.386 д. об. п.); она составляетъ только 2,2 процента всего племени; тогда какъ Жмудь 59,1, а Литва 44,7 %.

Въ отношеніи къ общему числу жителей обоюго пола Ковенской губерніи, Жмудь составляетъ 43,2, а Литва 36,2 процентомъ; значить остальные народы, обитающіе въ Ковенской губерніи, составляютъ только 20,6 процентомъ всего населенія. Если исключить отсюда 11,8 % еврейскаго

(1) Въ томъ числѣ Евреевъ-христіанъ: 102 м. 52 ж. 154 об. п.

(2) Сюда не были включены временно-квартирующія войска.

племені; то на долю прочихъ жителей останется только 8,8 % всего населенія губерніи.

Итакъ, несмотря на разнообразіе племенъ и народовъ, населяющихъ Ковенскую губернію, несмотря на разность религій, ими исповѣдываемыхъ, въ ней много единства въ многочисленности литовскаго племеніи и въ преобладаніи римско-католическаго вѣроисповѣданія.

Въ славянскомъ племеніи Русскіе составляютъ 43,3 процѣнта, а Поляки 56,6. Вообще, на одного Русскаго приходится 42,6 обоюго пола всѣхъ жителей Ковенской губерніи; 34,6 литовскаго племеніи и 0,6 тевтонскаго.

Въ тевтонскомъ племеніи Нѣмцы вообще составляютъ 99,6 процѣнта; значтъ остальные народы—только 0,4 % жителей обоюго пола этого племеніи.

Религія, исповѣдываемая различными народами, оказываетъ на нихъ болѣе вліянія нежели единоплеменность; а потому, сгруппируемъ народы Ковенской губерніи по вѣроисповѣданіямъ (табл. Б); откуда увидимъ разнообразіе послѣдователей каждой религіи.

І. Православнаго вѣроисповѣданія:

	Муж.	Жен.	Об. пола.
Великороссіяне	4.590	1.970	6.560
Бѣлорусы	466	249	715
Малороссіяне	363	63	426
Греки	5	7	12
Поляки	54	54	108
Литовцы	361	276	637
Жмудяны	40	44	84
Латыши	2	4	6
Нѣмцы	62	54	116
Финны	1	»	1
Цыгане	8	1	9
Татары	11	5	16
Евреи	44	19	63
Черкесы	1	»	1
Итого	6.008	2.746	8.754

ІІ. Раскольники Безимовидской секты.

Великороссіяне	7.395	7.378	14.773
--------------------------	-------	-------	--------

III. Римско-католическаго вѣроисповѣданія:

	Муж.	Жен.	Об. пола.
Великоросыанѣ	143	114	257
Бѣлоруссы	12	6	18
Поляки	14.856	14.478	29.334
Моравы	2	1	3
Французы	7	7	14
Тосканцы	2	2	4
Литовцы	172.439	171.642	344.081
Жмудины	201.165	212.678	413.843
Латыши	1.268	1.177	2.445
Нѣмцы	1.132	1.203	2.335
Бельгійцы	5	4	9
Венгерцы	1	4	5
Цыгане	75	90	165
Евреи	58	33	91
Татары	2	1	3
Итого	391.167	401.440	792.607

IV. Евангелическо-лютеранскаго вѣроисповѣданія.

Нѣмцы	5.584	6.078	11.642
Датчане	6	6	12
Шведы	5	5	10
Голландцы	1	•	1
Литовцы	15	5	20
Жмудины (¹)	2.413	2.484	4.897
Латыши	6.231	7.486	13.697
Итого	14.235	16.044	30.279

V. Евангелическо-реформатскаго вѣроисповѣданія:

Поляки	160	152	312
Нѣмцы	109	99	208

(¹) Курляндская Лютеранская Консисторія, въ вѣдѣніи которой состоятъ и ковенскіе лютеране, показала вообще лютеранъ-Литовцевъ 2,423 м. и 2,489 ж. п.; но какъ изъ этого числа 2,413 м. и 2,484 ж. п. живутъ въ уѣздахъ Россіенскомъ и Тельшевскомъ, гдѣ обитаетъ чистая Жмудь; то и эти лютеране включены здѣсь въ число Жмудиновъ. Латыши, въ тѣхъ уѣздахъ, встрѣчаются только переселенцы, въ самомъ незначительномъ числѣ, какъ показываетъ табл. Б.

Литовцы	3.645	3.689	7.328
Латыши	117	121	238
Итого	4.031	4.055	8.086

VI. Англиканскаго исповѣданія:

Англичане	10	5	15
---------------------	----	---	----

VII. Еврейскаго исповѣданія:

Евреи-талмудисты	52.890	59.284	112.174
Евреи-хосидимы	1.037	975	2.012 ^(*)
Итого	53.927	60.259	114.186

VIИ Караны	134	117	251
-----------------------------	------------	------------	------------

IX. Магометанскаго-суннитскаго:

Татары	224	197	418
------------------	-----	-----	-----

Всего жителей въ Ков. губ. . 477.128 492.241 969.369

Итакъ, православную религію исповѣдуютъ 14¹ народовъ, въ расколѣ 1, римско-католическую 15, лютеранскую 7, реформатскую 4, англиканскую 1, еврейскую 1, караимскую 1 и магометанскую 1.

Въ числѣ православныхъ преобладаютъ вообще Русскіе, (Великороссіане, Малороссіане и Бѣлоруссы), составляя 87,9 процентовъ, общаго числа послѣдователей. Большинство исповѣдывающихъ римско-католическую религію составляютъ Жмудины (413,843 об. п.) и Литовцы (344,081 об. п.), такъ-что оба народа равняются 95,6 процентамъ общаго числа католиковъ.

Между лютеранами находится больше Латышей (13.697 об. п.) и Нѣмцевъ (11.642); первые составляютъ 45,2 % а послѣднихъ 38,4 процентовъ отъ всѣхъ лютеранъ.

Въ реформатской религіи главную часть послѣдователей составляютъ Литовцы (7.328 об. п.) 91,8 процентовъ.

Населенность губерніи разными народами (безъ различія въ исповѣданій) выразится слѣдующими числами:

(*) Свѣдѣнія о числѣ принадлежащихъ вредной сектѣ Хосидимовъ не ведутся земскою полиціею, а потому выставлены неточно, по свѣдѣніямъ, собраннымъ на мѣстѣ Хосидимы называются еще *Скакунами*. (Въ единственномъ числѣ, по-еврейски, *Хосседъ*).

	На 1 квадрат. милю всего пространств. губернии приходится обоюго пола.	На 1 квадрат. вер. всего простран. губернии приход. обоюго пола.
Жмудины	552,4	11,2
Литовцевъ	464,3	9,4
Латышей	21,6	0,4
Великороссы	28,4	0,5
Бѣлоруссовъ	0,9	0,019
Малороссянъ	0,8	0,011
Поляковъ	39,1	0,80
Нѣмцевъ	18,8	0,38
Еврей	0,57	0,011
Цыганъ	0,22	0,004
Каравъ	150,8	3,07
Каримовъ	0,33	0,006

Прочихъ народовъ племень: славянскаго, тевтонскаго, романскаго, греческаго, кавказскаго и финскаго (87 об. пола).

0,11 0,002

Итакъ, до абсолютнымъ и относительнымъ числамъ видно, что главную населенность составляютъ Жмудины и Литовцы, потомъ Евреи; Велико-россияне превосходятъ населенностию каждаго изъ остальныхъ народовъ.

Въ Ковенской губернии на пространствѣ 37.147 кв. вер. жительствоваало въ 1857 году 969.369 душъ обоюго пола; слѣдовательно на каждаго чело-вѣка приходилось 0,038 квадрат. верствъ; отсюда опредѣлится *приблизи-тельно* пространство, занимаемое каждаымъ народомъ отдѣльно.

	Число квадрат. верствъ, занимаемое каждаымъ народомъ:
Жмудь	15.915,31
Литва	13.378,58
Евреи	4.344,92 ⁽¹⁾
Поляки	1.130,65
Великороссы	820,42
Латыши	622,66
Нѣмцы	543,43

(1) Разумѣется, что самое неточное изъ этихъ чиселъ есть выведенное для Евреевъ; потому-что этотъ народъ, какъ извѣстно, сосредоточивается въ городахъ и мѣстечкахъ,

Бѣлоруссы	27,85
Татары	16,60
Малороссіяне	16,18
Караимы	9,53
Цыгане	6,61 и т. д.

Въ уѣздахъ Ковенской губерніи обитають слѣдующіе народы (табл. Б.):

Въ Ковенскомъ уѣздѣ:

	Мужскаго.	Женскаго.	Обоего.
Великороссіяне	2.968	1.772	4,740
Малороссіяне	36	10	46
Бѣлоруссы	7	2	9
Поляки	6.005	5.023	11.028
Нѣмцы	1.288	1.259	2.547
Шведы	2	1	3
Литовцы	13.612	13.708	27.320
Жмудины	30.583	28.458	59.041
Латыши	3	2	5
Французы	1	2	3
Тосканцы	1	2	3
Греки	1	2	3
Финны	1	•	1
Цыгане	1	•	1
Татары	121	99	220
Евреи	11.175	11.460	22.635
Караимы	1	•	1
Итого	65.806	61.800	127.606

Въ Вилькомирскомъ уѣздѣ:

	Мужскаго.	Женскаго.	Обоего.
Великороссіяне	3.040	2.899	5.939
Малороссіяне	2	2	4
Поляки	1.646	1.272	2.918
Нѣмцы	74	87	161
Литовцы	60.696	59.852	120.548
Жмудины	11	6	17
Французы	1	1	2

Тосканцы	1	»	1
Цыгане	17	16	33
Черкесы	1	»	1
Татары	7	6	13
Евреи	5.871	7.166	13.037
Караймы	10	7	17
Итого	71.377	71.314	142.691

Во Новоалександровскомъ уездѣ:

	Мужскаго.	Женскаго.	Обоего.
Бѣлороссіянѣ	4.145	4.060	8.205
Бѣлоруссы	461	247	708
Поляки	63	37	100
Нѣмцы	5	5	10
Литовцы	58.874	54.482	113.356
Латыши	23	24	47
Цыгане	27	33	60
Татары	98	97	195
Евреи	3.478	3.696	7.174
Караймы	2	1	3
Итого	67.176	62.682	129.858

Во Поневежскомъ уездѣ:

	Мужскаго.	Женскаго.	Обоего.
Бѣлороссіянѣ	488	338	826
Малороссіянѣ	2	»	2
Поляки	1.420	1.557	2.977
Нѣмцы	751	1.020	1.771
Датчане	5	4	9
Англичане	1	1	2
Литовцы	34.762	38.292	73.054
Жмудины	11.036	11.248	22.284
Латыши	3.669	4.626	8.295
Французы	1	3	4
Венгерцы	4	»	4
Цыгане	5	4	9
Евреи	5.300	5.787	11.087
Караймы	118	108	226
Итого	57.562	62.988	120.550

Въ Шавельскомъ уездѣ:

	Мужскаго.	Женскаго.	Обоего.
Великороссіяне	315	133	448
Бѣлоруссы	1	2	3
Поляки	606	635	1.241
Нѣмцы	312	342	654
Литовцы	8.132	8.754	16.886
Жмудины	51.011	56.414	107.425
Латыши	3.569	3.544	7.113
Цыгане	25	35	60
Евреи	10.238	11.212	21.450
Каранмы	3	1	4
Итого	74.212	81.069	155.281

Въ Тельшевскомъ уездѣ:

	Мужскаго.	Женскаго.	Обоего.
Великороссіяне	548	111	659
Малороссіяне	9	6	15
Поляки	1.773	1.974	3.747
Моравы	2	1	3
Нѣмцы	699	693	1.392
Датчане	1	2	3
Шведы	1	2	3
Англичане	6	3	9
Голландцы	1	0	1
Литовцы	23	16	39
Жмудины	52.645	58.258	110.903
Латыши	353	570	923
Французы	2	0	2
Евреи	7.563	8.960	16.523
Итого	63.626	70.596	134.222

Въ Россіенскомъ уездѣ:

	Мужскаго.	Женскаго.	Обоего.
Великороссіяне	624	149	773
Малороссіяне	314	45	359
Бѣлоруссы	9	0	9
Поляки	3.557	4.180	7.737

Нѣмцы	3.738	4.028	7.766
Шведы	2	2	4
Англичане	3	1	4
Литовцы	361	505	866
Жмудины	58.382	60.822	119.154
Латыши	1	2	3
Французы	2	1	3
Бельгійцы	5	4	9
Греки	4	5	9
Венгры	1	4	5
Цыгане	4	3	7
Татары	8	1	9
Всего	10.404	12.030	22.434
Итого	77.369	81.792	159.161.

В) ПРИВЪЛЪ И УБЫЛЪ ВЪ ЧИСЛѢ ЖИТЕЛЕЙ (ИЛИ ДВИЖЕНІЕ НАРОДОНАСЕЛЕНІЯ).

1) Обзоръ существующихъ матеріаловъ къ исчисленію прибыли и убыли населенія.

Движеніе народонаселенія въ губерніи зависитъ отъ причинъ чрезвычайно разнообразныхъ: отъ условій мѣстоположенія, рода жизни и гражданскаго устройства, способовъ народнаго пропитанія, военныхъ обстоятельствъ, повальныхъ болѣзней и отъ различныхъ непредвидимыхъ случайностей, которыхъ вліяніе можетъ быть разслѣдовано и оцѣнено не иначе какъ на основаніи данныхъ, тщательно собранныхъ и обработанныхъ за періоды изъ нѣсколькихъ лѣтъ: чѣмъ продолжительнѣе эти періоды, тѣмъ надежнѣе могутъ быть выводимыя изъ нихъ заключенія (¹)

Основные матеріалы къ исчисленію прибыли и убыли населенія Ковенской губерніи суть: 1) метрическія книги, составляемыя приходскими священниками православнаго вѣроисповѣданія, ксендзами римско—католическаго исповѣданія, лютеранскими и реформатскими пасторами; 2) книги о раскольникахъ, Евреяхъ, Караимахъ и магометанахъ, ведущіяся городскою и земскою полиціею, на основаніи вѣдомостей, составляемыхъ раскольническими старшинами, казенными еврейскими и караймскими раввинами.

Въ этихъ книгахъ записывается общимъ итогомъ, безъ различія сословій, по приходамъ и обществамъ, число родившихся, умершихъ и бра-

(¹) Статист. Табл. Россійск. Импер. за 1856—й г., согл. Центр. Статист. Ком. стр. 268.

комъ сочетавшихся. Приходское духовенство христіанскихъ вѣроисповѣданій представляетъ своимъ благочиннымъ форменныя вѣдомости къ определеннымъ числамъ, отъ которыхъ уже поступаютъ общія донесенія въ духовныя консисторіи: Литовскую православнаго вѣдомства, Тельшевскую римско-католическую, Курляндскую евангелическо-лютеранскую и въ Виленскую евангелическо-реформатскую коллегію.

До 1855-го года, губернское начальство, на основаніи собранныхъ отъ разныхъ вѣдомствъ свѣдѣній, составляло таблицы о числѣ рождающихся, умирающихъ и бракомъ сочетавшихся, по городамъ и уѣздамъ, безъ различія вѣроисповѣданій, которыя были прилагаемы начальниками губерніи ко всеподданнѣйшимъ отчетамъ. Съ 1855-го года, подобныя таблицы начали составляться губернскимъ Статистическимъ комитетомъ, и нынѣ при постоянномъ вниманіи и содѣйствіи Министерства Внутреннихъ Дѣлъ, эти важныя матеріалы совершенствуются въ точности и обиліи данныхъ. Въ таблицахъ, представляемыхъ въ настоящее время начальникомъ губерніи и Статистическимъ комитетомъ г. министру Внутреннихъ Дѣлъ, обращено вниманіе не только на точность общаго числа рождающихся, умирающихъ и бракомъ сочетавающихся; но подобныя данныя составлены также отдѣльно о каждомъ вѣроисповѣданіи.

Свѣдѣнія о числѣ переселившихся на жительство въ губернію изъ другихъ краевъ и выходѣ изъ нее въ другіе края, а также о поступающихъ въ рекруты, — съ точностію ведутся Казенною палатою.

Прибыль и убыль жителей вслѣдствіе какихъ-либо другихъ причинъ замѣчается градокими и земскими полиціями.

2) Общее исчисленіе браковъ, съ 1848 — 1857 годъ, включительно (1):

Въ десятилѣтней сложности во всей губерніи бракомъ сочеталось 85.932 пары, въ томъ числѣ въ первое пятилѣтіе (1848 — 1852) 42.984 пары, — во второе пятилѣтіе (1853 — 1857) 42.948 паръ. Слѣдовательно, въ первый періодъ болѣе противу послѣдняго — только 36 парами, или 0,08%.

По годамъ число браковъ было слѣдующее:

1848	годъ	9.660	браковъ.
1849	»	8.814	»
1850	»	8.230	»
1851	»	7.826	»
1852	»	8.454	»

(1) Свѣдѣнія о числѣ браковъ съ 1848—1855 годъ получены изъ Канцеляріи начальника губерніи, а за два года, 1856 и 1857-й, изъ губернскаго Статистическаго комитета.

1853	годъ	7.346	браковъ.
1854	»	7.841	»
1855	»	8.214	»
1856	»	8.814	»
1857	»	10.733	»

Итого: 85.932

Въ десятилѣтней же сложности причитается на каждый годъ 8593 брака.

Разность между maximum и minimum	3387.
» » среднимъ числомъ и maximum	2140.
» » » » и minimum	1247.

Число браковъ за десятилѣтній періодъ въ отношеніи къ суммѣ народонаселенія выражается пропорціею 1 : 11,27; т.-е. ежегодно одинъ бракъ приходится на 11,27 человекъ обоого пола.

По мѣстностямъ, число браковъ, заключенныхъ втеченіи 10 лѣтъ, распределяется такъ ⁽¹⁾:

Годы.	Въ городахъ.	Въ уѣздахъ.
1848	381	9.279
1849	451	8.363
1850	445	7.785
1851	511	7.315
1852	349	8.105
1853	575	6.771
1854	509	7.332
1855	518	7.696
1856	576	8.238
1857	654	10.079
Итого	4.969	80.963

Отношеніе браковъ въ городахъ къ уѣзднымъ составляетъ пропорцію 1 : 16,2; т.-е. ежегодно на одинъ городской бракъ приходится 16 браковъ въ уѣздахъ.

Изобилующіе браками годы были 1857-й и 1848-й, отчасти 1849-й

⁽¹⁾ При сравненіи отчетовъ губернаторскихъ съ доставленными Тельшевскою Римско-католическою консисторіею, оказалась несообразность въ частномъ исчисленіи браковъ по равнымъ городамъ и уѣздамъ; почему не могла быть приведена подробная таблица распределенія браковъ по каждому уѣзду.

и 56-й; наименьшее число браковъ заключено въ 1854-мъ, 51-мъ и 53-мъ годахъ.

Разность въ числѣ браковъ въ различные годы зависитъ отъ обстоятельствъ семейныхъ и общественныхъ; даже урожай или неурожай хлѣба имѣютъ вліяніе на количество браковъ; потому-что избытокъ хлѣба доставляетъ поселянину средства сыграть свадьбу.

Рекрутская повинность оказываетъ вліяніе на количество браковъ частью тѣмъ, что одновременно уменьшаетъ число молодыхъ людей, а больше тѣмъ, что въ ожиданіи рекрутскаго набора многіе крестьяне, семейства которыхъ стоятъ на очереди, не женятъ своихъ сыновей, а отцы невѣстъ не отдаютъ своихъ дочерей въ такія семейства, и заводятъ свадьбу тогда уже, когда отведутъ очередь. А потому годы рекрутскихъ наборовъ представляютъ чаще всего наименьшую цифру браковъ, а годы, слѣдующіе за рекрутскими наборами,—наибольшую. Правда, что не всегда такъ случается, но это происходитъ оттого, что въ иные годы совместно дѣйствуютъ другія обстоятельства и потребности.

Смертность содѣйствуетъ увеличенію числа браковъ въ слѣдующемъ году; потому-что она, разрывая много брачныхъ узъ, подаетъ поводъ къ заключенію вторичныхъ браковъ (1).

Такъ, въ 1857-мъ году хорошій урожай, окончаніе войны, возвращеніе безсрочно-отпускныхъ на родину, имѣли вліяніе на заключеніе большого числа браковъ. Въ 1848 году, послѣ бывшихъ рекрутскихъ наборовъ (въ 1846 и 1847 годахъ) и смертности предъидущаго года (холера), расторгнувшей не малое число брачныхъ узъ, также состоялось значительное количество браковъ. Напротивъ, неурожай 1853 года; рекрутскій наборъ 1854-го и 55-го годовъ и война были причиною уменьшенія браковъ.

3) Общее исчисленіе родившихся, съ 1848—1857 годъ включительно (2). (Табл. Г.)


	муж.	жен.	обоего п.
Въ десятилѣтней сложности, съ 1848 — 1857 годъ, родилось по всей губерніи: .	195.212	195.686	390.898
Въ томъ числѣ:			
Въ 1-е пятилѣтіе (съ 1848 — 1852).	92.392	95.167	187.559

(1) Вѣстникъ Географическаго Общества, 1859 г., № 5 стр. 12—13.

(2) Свѣдѣнія о числѣ родившихся за первые восемь лѣтъ получены изъ Канцеляріи начальника губерніи; а за 1856 и 1857 годы изъ губернскаго Статистическаго комитета.

857 ГОДЪ ВКЛЮЧИТЕЛЬНО.

	Вильшевскій уездъ.			Россиенскій уездъ.				Всего въ Ковенской губерши.			
	Родившихся.		Умершихъ.	Родившихся.		Умершихъ.		Родившихся.		Умершихъ.	
	Жен.	Муж.	Жен.	Муж.	Жен.	Муж.	Жен.	Муж.	Жен.	Муж.	Жен.
	2.221	2.733	2.629	2.723	2.517	3.244	3.204	17.238	16.262	18.860	17.752
	2.285	2.351	2.244	2.986	2.800	2.650	2.395	19.406	19.222	17.178	15.780
	2.265	2.310	2.267	2.917	2.738	2.714	2.424	17.788	18.334	15.870	15.224
	2.751	1.916	1.678	2.838	3.608	2.547	2.592	18.669	20.618	14.359	15.182
	2.771	1.950	1.820	3.073	3.349	2.366	2.140	19.291	20.631	16.239	16.482
Въ 1	12.293	11.260	10.638	14.537	15.012	13.521	12.755	92.392	95.167	82.506	80.420
	2.759	2.353	3.291	3.269	3.180	2.251	2.016	18.377	19.142	17.102	17.758
	2.856	2.060	1.806	3.496	3.374	2.802	2.660	19.279	18.875	15.079	13.735
	3.164	2.192	2.352	3.735	3.910	3.053	2.622	20.513	20.863	16.303	15.118
	2.381	2.129	2.146	3.308	3.277	2.863	2.778	20.984	19.976	18.863	17.845
	2.756	2.597	2.484	3.638	3.554	2.968	2.942	23.667	21.663	17.477	17.228
Во 2	13.916	11.331	12.079	17.446	17.295	13,937	13.018	102.820	100.519	84.824	81.684
Итого	26.209	22.591	22.717	31.983	32.307	27.458	25.773	195.212	195.686	167.330	162.104



Во 2-е пятилѣтіе (съ
1853 — 1857). 102.820 100.519 203.339

Слѣдовательно, во второй
періодъ болѣе противу перваго: 10.428 5.352 15.780

Или въ. + 11,2 % + 5,6 % + 8,4 %

По абсолютному числу родившихся годы слѣдуютъ въ такомъ порядкѣ:

Годы.	Муж.	Жен.	Обоего
1857	23.667	21.663	45.330
1855	20.513	20.863	41.376
1856	20.984	19.976	40.960
1852	19.291	20.631	39.922
1851	18.669	20.618	39.287
1849	19.406	19.222	38.628
1854	19.279	18.875	38.154
1853	18.377	19.142	37.519
1850	17.788	18.334	36.122
1848	17.238	16.262	33.500

Безъ отношенія къ наличному числу жителей, болѣе прочихъ годовъ родилось въ послѣдніе три года: 1857, 1855 и 1856; а менѣе въ 1853, 1850 и 1848 годахъ. Среднимъ числомъ родившихся приходится на каждый годъ: 19.521 муж., 19.568 жен., 39.089 обоего пола.

Слѣдовательно въ пять лѣтъ: 1851, 1852, 1855, 1856 и 1857, число родившихся было выше средняго, а въ прочія пять лѣтъ ниже средняго числа.

	муж.	жен.	обоего п.
Разность въ числѣ родившихся между максимумъ и минимумъ . . .	6.429	5.401	11.830
» » и средн. числомъ . . .	4.146	2.095	6.241
» среднимъ числомъ и минимумъ.	2.283	3.306	5.589

По уздамъ, въ десятилѣтней сложности родилось (табл. Г.):

Въ Ковенскомъ	27.894	27.465	55.359
» Вилькомирскомъ	28.195	30.661	58.856
» Новоалександровскомъ	23.753	22.524	46.277
» Поневежскомъ.	23.718	22.997	46.715
» Шавельскомъ	32.684	33.523	66.207
» Тельшевскомъ.	26.985	26.209	53.194
» Россіенскомъ	31.983	32.307	64.290
Всего	195.212	195.686	390.898

Самое большое число родившихся было въ Шавельскомъ и Россіенскомъ уѣздахъ, наименьшее въ Поневежскомъ и Новоалександровскомъ. Самое большее число мальчиковъ и дѣвочекъ родилось въ Шавельскомъ уѣздѣ, а наименьшее — мальчиковъ въ Поневежскомъ, а дѣвочекъ въ Новоалександровскомъ уѣздахъ.

Такъ какъ среднимъ числомъ приходится вообще въ Ковенской губерніи на каждый годъ родившихся 19.521 муж., 19.568 жен., 39.089 обоого пола; а въ десятилѣтней сложности среднимъ числомъ на каждый годъ причитается жителей: 456.442 муж., 479.432 жен., 935.875 обоого пола; то отсюда выведется, что въ отношеніи къ народонаселенію число родившихся въ десятилѣтній періодъ составляетъ въ мужескомъ полѣ 1 : 23,4, въ женскомъ 1 : 24,5, а вообще 1 : 23,9; т.-е. ежегодно 10 мальчиковъ рождалось на 234 челоѣвка мужескаго пола и 10 дѣвочекъ на 245 чел. женскаго пола, а вообще 10 младенцевъ рождалось на 239 чел. обоого пола.

По выводамъ за нѣсколько десятилѣтій, сдѣланнымъ втеченіи настоящаго столѣтія, среднюю пропорцію рождаемости въ Россіи принимается 1 родившійся на 21—23 челоѣвкъ населенія ⁽¹⁾. Слѣдовательно, вышеприведенное заключеніе о рождаемости въ Ковенской губерніи согласуется съ общимъ выводомъ для Россіи.

Числовое отношеніе половъ между рождающимися вообще въ Ковенской губерніи было слѣдующее:

	На 100 рожденій женскаго пола приходится мла- денц. муж. пола.	На 100 рожденій мужескаго пола приходится мла- денц. жен. пола.
Въ дес. тилѣтіе (1848—1857). . .	99,7	100,2
Въ 1-е пятилѣтіе (1848—1852) . .	97,0	103,0
Во 2-е „ (1853—1857) . .	102,2	97,7

Перевѣсъ числа рожденій младенцевъ мужескаго пола передъ женскимъ, повидимому, составляетъ общій законъ природы; потому-что во всѣхъ странахъ и въ разныя времена онъ подтверждался наблюденіями. Въ сложности можно положить, что на 100 рожденій женскаго пола приходится 104 до 109 мужескаго. Напр. по показаніямъ *Кетле*, въ книгѣ «*Sur l'homme*» (т. I, стр. 43), на 100 новорожд. женскаго пола приходится младенцевъ мужескаго пола:

Во Франціи	106,55
» Австріи	106,10

(1) Статистич. Табл. Россійск. Имперіи за 1856 г. сост. Центр. Статистич. Комитетомъ стр. 267

Въ Пруссіи	105,94
» Великобританіи	104,75
» Швеціи	104,62
Среднее для всей Европы	106,00
Въ Россіи по таблицѣ за 1841 г.	106,33 ⁽¹⁾ .

Въ выводахъ, приведенныхъ для Ковенской губерніи за десятилѣтній періодъ (съ 1848—1857) встрѣчается хотя незначительный перевѣсъ числа рожденій женскаго пола передъ мужскимъ, но подобный случай нельзя принять за исключеніе въ общемъ законѣ, по недавности и, можетъ быть, по неточности произведенныхъ наблюденій; тѣмъ болѣе, что въ пользу общаго закона говорятъ выводы за второе пятилѣтіе, во всей губерніи, и въ четырехъ уѣздахъ, за десятилѣтніе періоды, гдѣ на 100 рожденій женскаго пола приходится младенцевъ мужскаго пола:

Во 2-е пятилѣтіе (1853—1857) вообще въ губерніи :	102,2
Въ десятилѣтней сложности:	
Въ Ковенскомъ уѣздѣ	101,5
» Новоалександровскомъ	105,4
» Поневежскомъ	103,1
» Тельшевскомъ	102,9

Изъ нихъ, число въ Новоалександровскомъ уѣздѣ почти то же, что для Пруссіи и наиболее приближается къ среднему для всей Европы и вообще для Россіи.

4) Исчисленіе умершихъ.

а) Общее, съ 1848 по 1857 годъ включительно ⁽²⁾.

	муж.	жен.	обоихъ п.
Въ десятилѣтней сложности умерло по всей губерніи (табл. Г.).	167.330	162.104	329.434
Въ томъ числѣ:			
Въ 1-е пятилѣтіе (1848—1852).	82.506	80.420	162.926

⁽¹⁾ «Основанія Математической Теоріи Вѣроятностей», ак. Буяковскаго, Спб., 1848 г., стр. 185—186.

⁽²⁾ Свѣдѣнія о числѣ умершихъ, за первые восемь лѣтъ, получены изъ Канцеляріи начальника губерніи; а за 1856 и 1857 годы—изъ губернскаго Статистическаго комитета.

Во 2-е пятилѣтію (1853—1857). 84.824 81.684 166.508

Слѣдовательно во второе пятилѣтіе болѣе противу пер-

ваго 2.318 1.264 3.582

Или на. 2,8% 1,5% 2,1%

По абсолютному числу умершихъ годы распределены такъ:

годы.	муж.	жен.	обоего п.
1856	18.863	17.845	36.708
1848	18.860	17.752	36.612
1853	17.102	17.758	34.860
1857	17.477	17.228	34.705
1849	17.178	15.780	32.958
1852	16.239	16.482	32.721
1855	16.303	15.118	31.421
1850	15.870	15.224	31.094
1851	14.359	15.182	29.541
1854	15.079	13.735	28.814

	муж.	жен.	обоего
Среднимъ числомъ приходится на каждый годъ умершихъ.	16.733	16.210	32.943

Разность между крайними годами составляетъ:	3.784	4.092	7.894
---	-------	-------	-------

Разность между maximum и среднимъ числомъ.	2.130	1.635	3.765
--	-------	-------	-------

Разность между среднимъ числомъ и minimum.	1.654	2.457	4.129
--	-------	-------	-------

Число умершихъ въ десятилѣтній періодъ (1848—1857), по уѣздамъ, было слѣдующее (табл. Г.):

	муж.	жен.	обоего
Въ Ковенскомъ уѣздѣ	28.341	24.886	53.227
» Вилькомірскомъ.	22.932	24.432	57.364
» Новоалександровскомъ.	16.541	15.837	32.378
» Поневежскомъ	19.724	18.981	38.705
» Шавельскомъ	29.743	29.478	59.221
» Тельшевскомъ	22.591	22.717	45.308
» Россіенскомъ.	27.458	25.773	53.231
Всего	167.330	162.104	329.434

По абсолютнымъ исламъ, болѣе всего умерло въ Шавельскомъ уѣздѣ, а менѣе въ Новоалександровскомъ.

Принимая въ соображеніе среднія годовыя числа жителей Ковенской губерніи и умершихъ,—выведемъ, что отношеніе къ народонаселенію числа умершихъ, въ десятилѣтній періодъ, выразится 1:27,3 муж., 1:29,5 жен., 1:28,4 обоого пола; т.-е. ежегодно умираетъ среднимъ числомъ 1 чел. муж. пола изъ 27 наличныхъ мужчинъ, 1 чел. жен. пола изъ 29 наличныхъ женщинъ и вообще 1 человекъ изъ 28-ми обоого пола, или на 100 душъ обоого пола средняго числа жителей въ 10-ти лѣтній періодъ приходится 3,6 муж., 3,3 жен., 3,5 обоого пола.

По выводамъ за нѣсколько десятилѣтій, сдѣланнымъ втеченіи настоящаго столѣтія, среднею пропорціею смертности принимается 1 умершій на 30—33, а въ иные годы на 36 человекъ ⁽¹⁾.

Выводы Ковенской губерніи за десятилѣтіе (1848 — 1857) показываютъ, что число умершихъ, 1 на 28, было весьма сильно и гораздо сильнѣе средней пропорціи смертности.

Обратимъ вниманіе, въ какіе годы обнаружилась смертность сильнѣе.

Въ 1848 году	1 : 25,5
» 1856 »	1 : 26,7
» 1853 »	1 : 27,0
» 1849 »	1 : 27,1
» 1857 »	1 : 27,9
» 1852 »	1 : 28,7
» 1851 »	1 : 29,2
» 1850 »	1 : 29,7
» 1855 »	1 : 29,9
» 1854 »	1 : 33,3

Итакъ, во время холеры въ 1848 и 1856 годахъ была наибольшая смертность: среднимъ числомъ умиралъ одинъ человекъ изъ 25 и 26 душъ обоого пола, или 10 умершихъ приходилась на 255 и 267 человекъ наличнаго числа жителей; напротивъ, самая малая смертность была въ 1854 году, когда умиралъ 1 человекъ изъ 33-хъ наличнаго числа жителей, или 10 умершихъ было изъ 333-хъ, — число соответствующее средней пропорціи смертности въ Европейской Россіи.

Сравненіе таблицъ смертности въ разныхъ государствахъ приводитъ къ заключенію, что число умершихъ мужескаго пола превосходитъ число умер-

⁽¹⁾ Статистич. Табл. за 1856 годъ, издан. Центр. Статист. Комитет.: стр. 267.

шакъ женскаго (1). Подобный законъ является и въ Ковенской губерніи, гдѣ на 100 умершихъ обоого пола въ десятилѣтній періодъ приходится 50,7 мужскаго и 49,2 женскаго пола; следовательно смертность мужчинъ превосходить 1,5 процента смертность женщинъ.

Отношеніе родившихся къ умершимъ среднимъ числомъ за 10 лѣтъ (1848—1857) составляетъ въ мужескомъ полѣ 100:85,7, въ женскомъ 100:82,8, въ томъ и другомъ 100:84,2, т.-е. на 1000 родившихся умерло 857 м. п., 828 жен. п., 842 обоого пола, и следовательно на 1000 чел. родившихся прибыло 143 м. п., 172 ж. п., 159 об. п., или число рождающихся превышало число умершихъ въ мужескомъ полѣ 14,3%, въ женскомъ 17,2%; въ томъ и другомъ 15,8%.

б) Частное исчисленіе умершихъ по возрастамъ (2).

Для составленія возможно-точнѣйшихъ таблицъ смертности для извѣстной страны и для промежутка времени неслишкомъ значительнаго, надлежало-бы извлечь, изъ метрическихъ книгъ того мѣста, показанія о весьма значительномъ числѣ новорожденныхъ, различая притомъ и полъ ихъ, и слѣдить за ними по самый день ихъ смерти. Такимъ-образомъ опредѣляли бы, по метрическимъ книгамъ, сколько изъ полнаго числа новорожденныхъ остается въ живыхъ, по прошествіи одного года, двухъ, трехъ, четырехъ лѣтъ и вообще до предѣла человѣческой жизни, предполагаемаго напр. въ 100 лѣтъ. Эти показанія, написанныя противъ каждаго возраста, составляютъ такъ-называемую *таблицу смертности*.

По причинѣ значительной смертности младенцевъ до двухъ-лѣтняго возраста, и преимущественно втеченіи перваго года, для большей точности, надлежало-бы раздѣлить первый годъ, хотя на четыре трехмѣсячные промежутка, а второй на два полугодія (3).

У насъ въ Россіи, таблицы смертности располагаются обыкновенно слѣдующимъ образомъ: противъ каждаго возраста, для пятилѣтнихъ промежутковъ, показано число умершихъ въ истекшее пятилѣтіе, а не число остающихся въ живыхъ. Въ этомъ видѣ таблица не такъ удобна для рѣшенія разныхъ вопросовъ о ходѣ смертности; къ тому же, пятилѣтніе промежутки слишкомъ значительны для того, чтобы можно было ожидать большой точности въ найденныхъ результатахъ (4).

(1) Основанія Математической Теоріи Вѣроятностей, Ак. Буяковскаго. Спб., 1846. стр. 185.

(2) По недавности составленія Ковенскимъ Статистическимъ комитетомъ таблицъ смертности, по возрастамъ, намъ представилась возможность извлечь свидѣнія только за четырехъ-лѣтіе, съ 1854—1857.

(3) Основанія Математ. Теор. Вѣроятностей, В. Буяковскаго стр. 173.

(4) Основанія Математ. Теоріи Вѣроятностей. стр. 176.

Изъ известныхъ таблицъ смертности, первое мѣсто, по своей давности, занимаетъ таблица, составленная въ 1693 году *Гиллемомъ* по метрическимъ книгамъ города Вроцлава въ Силезіи. После него многіе ученые трудились надъ составленіемъ такихъ же таблицъ для главнѣйшихъ городовъ, преимущественно въ Европѣ. Примѣчательнѣйшія таблицы смертности принадлежатъ: *Депарсию*, *Дювилляру*, *Францису Бейли* и неутомному по своему трудолюбію, бельгійскому ученому *Кетле* (1).

Точное составленіе таблицы смертности Ковенской губерніи представляетъ затрудненіе въ томъ отношеніи, что при разноплеменности ея жителей, значительную часть составляютъ Евреи, свѣдѣній о которыхъ ведутся казенными канцеляріями и земскою полиціею весьма неудовлетворительно; то же должно сказать о раскольникахъ и магометанахъ.

Таблица Д. представляетъ распредѣленіе умершихъ по возрастамъ, съ 1854 по 1857 годъ включительно; откуда выведется, что общее число умершихъ за упомянутое четырехлѣтіе по возрастамъ было слѣдующее:

Возрасты:		Муж.	Жен.	Обоего п.
Моложе 1-го года.		9.220	5.482	17.702
Отъ 1-го до	5-ти включ.	7.233	6.668	13.901
» 5	» 10	5.113	4.754	9.867
» 10	» 15	4.138	3.536	7.674
» 15	» 20	5.046	5.250	10.296
» 20	» 25	4.214	4.659	8.873
» 25	» 30	4.430	3.946	8.376
» 30	» 35	4.159	3.887	8.046
» 35	» 40	3.634	3.661	7.295
» 40	» 45	3.122	3.054	6.176
» 45	» 50	7.300	6.738	14.038
» 50	» 55	2.371	2.078	4.449
» 55	» 60	2.059	1.940	3.999
» 60	» 65	1.693	1.347	3.040
» 65	» 70	1.571	1.568	3.139
» 70	» 75	1.070	1.057	2.127
» 75	» 80	721	732	1.453
» 80	» 85	391	354	745
» 85	» 90	165	155	320
» 90	» 95	65	53	118
» 95	» 100	7	7	14
		<u>67.722</u>	<u>63.926</u>	<u>131.648</u>

(1) Тамъ же стр. 177.

Число умершихъ въ четырехлѣтіе младенцевъ, до 5-ти лѣтъ включительно, составляетъ почти $\frac{1}{4}$ или 24 процента всего числа умершихъ; причемъ умирало болѣе мальчиковъ, нежели дѣвочекъ. На слѣдующихъ годахъ дѣтскаго возраста отъ 6 — 10 смертность уже значительно меньше; но еще довольно велика сравнительно съ прочими возрастами, а 11 — 15 годахъ дѣтѣй умираетъ еще менѣе. Отъ 15 до 20-ти смертность опять увеличивалась, потомъ довольно равномерна была въ возрастахъ отъ 20 до 35-ти лѣтъ; далѣе до 45 постепенно уменьшалась и, опять значительно усилившись въ возрастахъ отъ 45 до 50 лѣтъ, сильно уменьшается въ послѣдующіе годы; только въ возрастѣ дряхлости между 81 — 100 годами бываетъ наименьшая смертность; но это потому, что людей старше 80-ти лѣтъ немного.

Среднее число умершихъ по возрастамъ въ каждомъ году было слѣдующее:

Возрасты:	Муж.	Жен.	Обоего п.
Моложе 1-го года.	2.305	2.120	4.425
Отъ 1-го до 5-ти включ.	1.808	1.667	3.475
» 5 » 10 »	1.278	1.188	2.466
» 10 » 15 »	1.034	884	1.918
» 15 » 20 »	1.261	1.312	2.573
» 20 » 25 »	1.053	1.164	2.217
» 25 » 30 »	1.107	986	2.093
» 30 » 35 »	1.039	971	2.010
» 35 » 40 »	908	915	1.823
» 40 » 45 »	780	763	1.543
» 45 » 50 »	1.825	1.684	3.509
» 50 » 55 »	592	519	1.111
» 55 » 60 »	514	485	999
» 60 » 65 »	423	336	759
» 65 » 70 »	392	392	784
» 70 » 75 »	267	264	531
» 75 » 80 »	180	183	363
» 80 » 85 »	97	88	185
» 85 » 90 »	41	38	79
» 90 » 95 »	16	13	29
» 95 » 100 »	1	1	2
Всего среднимъ числ.	16.921	15.973	32.894

Итакъ, изъ четырехъ лѣтъ (Табл. Д.), только въ 1857 году умершихъ младенцевъ, до 5-ти лѣтняго возраста, было менѣе средняго числа. Въ

1854 году, отъ 5-ти до 40 лѣтняго возраста число умершихъ было менѣе средняго числа, отъ 40—45 нѣсколько болѣе, отъ 45 до 50 менѣе; потомъ отъ 50 до 75 лѣтняго возраста число умершихъ постоянно превышало среднее число и только въ дряхлости, — отъ 75 — 100, — уменьшилось.

Въ 1855 году число умершихъ было болѣе средняго, въ возрастахъ отъ 5 до 10-ти и отъ 45 до 85-ти лѣтъ. Въ 1856 году смертность начала уменьшаться въ дѣтскомъ возрастѣ, только съ 15-ти лѣтняго возраста, потому слѣдовала измѣнчиво, то превышая среднее число, то уступая ему; но съ 60-ти до 100 лѣтняго возраста постоянно превосходила нормальное число.

Въ 1857-мъ, смертность въ дѣтскомъ возрастѣ была наименьшая, начала же увеличиваться отъ 10 до 15-ти лѣтняго возраста; почти вдвое была болѣе средняго числа отъ 15 до 25-ти лѣтъ и постоянно превосходя норму, сильно увеличивалась съ 45 — 50-ти лѣтняго возраста; число умершихъ тогда было 8053, когда среднее число равнялось 3509. Съ этого поръ смертность чрезвычайно ослабѣла, далеко уступая среднему числу.

Для рѣшенія разныхъ задачъ, относящихся къ вѣроятности жизни человѣческой, составимъ, по вышеприведеннымъ даннымъ, таблицу смертности для одного *средняго* года (1).

Возрасты:		Оставалось въ живыхъ:		
		Мужскаго	Женскаго	Обоего
0.		16.921	15.973	32.894
Моложе 1 года		14.616	13.853	28.469
Отъ 1-го до	5-ти выключ.	12.808	12.186	24.994
» 5	» 10	» 11.530	10.998	22.528
» 10	» 15	» 10.496	10.114	20.610
» 15	» 20	» 9.235	8.802	18.037
» 20	» 25	» 8.182	7.638	15.820
» 25	» 30	» 7.075	6.652	13.727
» 30	» 35	» 6.036	5.681	11.717
» 35	» 40	» 5.128	4.766	9.894
» 40	» 45	» 4.348	4.003	8.351
» 45	» 50	» 2.523	2.319	4.842
» 50	» 55	» 1.931	1.800	3.731
» 55	» 60	» 1.417	1.315	2.732
» 60	» 65	» 994	979	1.973

(1) Основанія Математ. Теорія Вѣроятя. ст. 173—177.

Отъ 65-ти до 70-ти выключ.	602	587	1.189.
» 70 » 75 »	335	323	658
» 75 » 80 »	155	140	295
» 80 » 85 »	58	52	110
» 85 » 90 »	17	14	31
» 90 » 95 »	1	1	2
» 95 » 100 »	0	0	0

Опредѣлимъ продолжительность вѣроятной жизни при данномъ возрастѣ. Подъ *вѣроятною жизнью* разумется число лѣтъ, по прошествіи которыхъ вѣроятность остаться въ живыхъ или умереть одна и таже, и слѣдовательно равна $\frac{1}{2}$. Для опредѣленія этой вѣроятности, очевидно, стоить только найти, какому возрасту по таблицѣ соответствуютъ числа живыхъ даннаго возраста (1). Такъ напр., если бы требовалось узнать продолжительность вѣроятной жизни для новорожденнаго по приведенной таблицѣ Ковенской губерніи, то раздѣливъ число 32.894 на 2, получимъ 16.447, которое падаетъ между 20-ю и 25-ю годами, но ближе къ 20-ти годамъ. Слѣдовательно, вѣроятная жизнь для новорожденнаго Ковенской губерніи будетъ отъ 20 до 25 лѣтъ.

Академикъ Бушяновскій извлекаетъ подобныя результаты изъ соч. Лакроа: *Traité élémentaire du Calcul des Probabilités*. Вѣроятная жизнь для новорожденнаго въ Парижѣ простирается отъ 8 до 9 лѣтъ; въ Лондонѣ невступно 3 года; въ Вѣнѣ невступно 2 года; въ Берлинѣ съ небольшимъ 2 года. Для Франціи вообще отъ 20 до 21-го года, — слѣдовательно, подобна Ковенской губерніи; для Англіи отъ 27 до 28 лѣтъ; въ Швейцаріи 41 годъ. Вообще замѣченъ значительный перевѣсъ вѣроятной жизни въ деревняхъ передъ большими городами; причина этой разности весьма понятна, принявъ въ соображеніе вредное вліяніе городской жизни на общественное здоровье, въ особенности же относительно низшихъ сословій, которыя болѣе другихъ подвержены болѣзнямъ, нищетѣ, тѣснотѣ помѣщенія и проч. (2).

Мѣрною *долголетія* называется отношеніе числа дожившихъ до глубокой старости къ полному числу рожденій. Обыкновенно принимаютъ за глубокую старость 90 лѣтъ; въ этомъ предположеніи мѣра долголѣтія для Франціи выражается дробью: $\frac{38}{10000} = 0,0038$; для Лондона $\frac{3}{1518} = 0,0020$; для Швейцаріи 0,0050; для Москвы $\frac{66}{3276} = 0,0204$ (3); для Ковенской губерніи $\frac{31}{32.894} = 0,00094$; слѣдовательно, менѣе всѣхъ вышеприведенныхъ.

(1) Основы. Матем. Теор. Вѣроятн. Стр. 178.

(2) Основ. Математ. Теор. Вѣроятн. стр. 179.

(3) Основ. Матем. Теор. Вѣроят. Стр. 179.

Полезно-бы опредѣлить для Ковенской губерніи *среднее продолженіе жизни* въ различныхъ возрастахъ.

Среднимъ продолженіемъ жизни или просто *среднею жизнью*, соответствующею таблицѣ смертности, называется отношеніе суммы годовъ жизни всѣхъ умершихъ къ полному ихъ числу ⁽¹⁾.

Не говоря уже о недостаткахъ, происходящихъ отъ неакрности показаній метрическихъ книгъ и отъ погрѣшностей, въ которыя впадаютъ составители таблицъ, — въ Ковенской губерніи не достаесть вѣрныхъ данныхъ о раскольникахъ и Евреяхъ, которые, можно сказать, ведутъ сами о себѣ счетъ, доводя до свѣдѣнія земской полиціи по своему произволу.

Основываясь на таблицѣ смертности опредѣляется, по формулѣ ак. Буныковского, среднее продолженіе жизни для Ковенской губерніи приближеннымъ числомъ 28,26. лѣтъ ⁽²⁾.

Вообще опредѣленіе средней жизни зависитъ отъ мѣстности и эпохи, для которой составлены таблицы, а также и отъ класса людей, преобладающаго въ показаніяхъ. Поэтому средняя жизнь въ разныхъ государствахъ и городахъ должна быть различна.

Вотъ нѣкоторые результаты, относящіеся къ среднему продолженію жизни новорожденнаго: во Франціи 28 лѣтъ, 9 мѣсяцевъ; въ Вѣнѣ 15 лѣтъ и 9 мѣсяцевъ; въ Лондонѣ 17 лѣтъ, 11 мѣсяцевъ; въ Берлинѣ 17 лѣтъ и 1 мѣсяць; въ Швейцаріи 37 лѣтъ и 1 мѣсяць. У Кетле находимъ для Франціи число нѣсколько больше противъ приведеннаго, именно 32,2 года. У него же для всей Англій показана средняя жизнь 33, а для Бельгій 32,15 года.

По опредѣленію ак. Буныковского, основанному на таблицѣ смертности, составленной за 1842 годъ, для мужескаго пола православнаго исповѣданія въ Москвѣ, средняя жизнь новорожденнаго равна 22 годамъ и 2 недѣлямъ ⁽³⁾.

Итакъ, число, выражающее среднее продолженіе жизни новорожденнаго въ Ковенской губерніи, превосходитъ среднюю жизнь въ городахъ; но уступаетъ главнѣйшимъ государствамъ Европы. Впрочемъ, по несовершенству таблицъ нельзя положиться на точность этого числа.

Средняя жизнь измѣняется также съ возрастомъ. Въ сложности можно положить, что наибольшая средняя жизнь относится къ 5-ти лѣтнему воз-

(1) Тамъ же.

(2) Тамъ же, стр. 179—181:

$$V_n = \frac{1/2 + a_{n+1} + a_{n+2} + a_{n+3} + \dots}{a_n},$$

гдѣ a_{n+1} , a_{n+2} , и т. д. суть показанія таблицы, относящіеся къ годамъ $n+1$, $n+2$ т. д., а V_n продолженіе средней жизни для человѣка, достигшаго n -лѣтняго возраста.

(3) Основ. Матем. Теор. Вѣроят. стр. 181—182.

расту, когда младенец избегалъ опасностей, сопровождающихъ первые годы его жизни. Тогда его средняя жизнь будетъ, вообще, болѣе 40 лѣтъ. Что же касается до вѣроятной жизни, то она достигаетъ наибольшаго своего значенія нѣсколько ранѣе. Въ сложности можно положить, что вѣроятная жизнь бываетъ наибольшая для 4-хъ лѣтняго младенца, и простирается отъ 45 до 50 лѣтъ ⁽¹⁾.

(1) Основ. Матем. Теор. Вѣроят. стр. 182.

ТАБЛИЦА Д.

Исчисленіе умершихъ Ковенской губерніи, по возрастамъ, за четырёхлѣтіе съ 1854 по 1857 годъ включительно.

Возрасты умершихъ.	1854 годъ.			1855 годъ.			1856 годъ.			1857 годъ.		
	Муж.	Жен.	Обоего.	Муж.	Жен.	Обоего.	Муж.	Жен.	Обоего.	Муж.	Жен.	Обоего.
Моложе 1-го года.....	2,554	2,313	4,867	2,618	2,317	4,935	3,018	2,831	5,849	1,030	1,021	2,051
Отъ 1 до 5 лѣтъъ влюч.	1,930	1,648	3,578	2,350	2,181	4,531	2,146	1,915	4,061	807	924	1,731
» 5 » 10 »	1,133	1,046	2,179	1,538	1,300	2,838	1,632	1,556	3,188	810	852	1,662
» 10 » 15 »	652	520	1,172	979	824	1,803	1,257	1,136	2,393	1,250	1,056	2,306
» 15 » 20 »	632	702	1,334	912	665	1,777	1,076	937	2,015	2,424	2,746	5,170
» 20 » 25 »	669	677	1,346	784	758	1,542	961	947	1,908	1,800	2,277	4,077
» 25 » 30 »	911	813	1,724	835	822	1,657	7,172	1,093	2,265	1,512	1,218	2,730
» 30 » 35 »	685	714	1,399	784	871	1,655	1,125	1,086	2,211	1,565	1,216	2,781
» 35 » 40 »	659	903	1,762	782	842	1,624	914	864	1,778	1,079	1,052	2,131
» 40 » 45 »	821	757	1,578	612	580	1,192	811	819	1,630	878	898	1,776
» 45 » 50 »	1,028	976	2,004	986	887	1,873	1,059	1,049	2,108	4,227	3,826	8,053
» 50 » 55 »	674	583	1,257	693	608	1,301	947	782	1,729	57	105	162
» 55 » 60 »	863	711	1,594	695	717	1,412	468	495	963	13	17	30
» 60 » 65 »	574	412	986	418	377	795	692	553	1,235	19	5	24
» 65 » 70 »	565	507	1,072	519	486	999	495	570	1,055	2	11	13
» 70 » 75 »	275	245	520	333	328	661	461	484	945	1	—	1
» 75 » 80 »	146	137	283	258	224	482	316	368	684	1	3	4
» 80 » 85 »	56	55	111	154	113	267	180	186	366	1	—	1
» 85 » 90 »	25	10	35	42	23	65	97	122	219	1	—	1
» 90 » 95 »	5	4	9	10	1	11	50	47	97	—	1	1
» 95 » 100 »	2	2	4	1	—	1	4	5	9	—	—	—
Всего въ губерніи.	15,079	13,735	28,814	16,303	15,118	31,421	18,863	17,845	36,708	17,477	17,228	34,705

5) Прибыль и убыль жителей вследствие других причинъ, постоянно дѣйствующихъ.

а) Переселеніе на жительство въ Ковенскую губернію изъ другихъ краевъ и выходъ въ другіе края.

Со времени образованія Ковенской губерніи до 1858 года, перечислилось на жительство въ Ковенскую губернію изъ Пруссіи, вмѣстѣ съ принятіемъ подданства, слѣдующее число ⁽¹⁾.

Въ 1844-мъ году	6 душъ.
» 1845	3 »
» 1846	21 »
» 1847	14 »
» 1848	48 »
» 1849	18 »
» 1850	1 »
» 1851	18 »
» 1852	1 »
» 1853	1 »
» 1854	3 »
» 1855	4 »
» 1856	2 »
» 1857	4 »

Итого 144 души.

Всѣ эти переселенцы поступили въ податное состояніе. Вышедшихъ изъ Ковенской губерніи въ другія государства не было.

Изъ другихъ губерній перечислено въ Ковенскую людей разныхъ податныхъ сословій слѣдующее число ⁽²⁾:

Въ 1844-мъ году	6 душъ.
» 1845	18 »
» 1846	12 »
» 1847	60 »
» 1848	45 »
» 1849	2 »
» 1850	7 »

⁽¹⁾ По свѣдѣніямъ, доставленнымъ Ковенскою Казенною палатою.

⁽²⁾ По свѣд. Ков. Казен. пал.

Въ 1851-мъ году	41 душа.
» 1852	3 »
» 1853	15 »
» 1854	5 »
» 1855	5 »
» 1856	7 »
» 1857	16 »

Итого 242 души.

Слѣдовательно, всего переселилось 386 душъ. Среднимъ числомъ на каждый годъ приходилось 27,5 переселенцевъ.

Изъ Ковенской губернии перечислено въ другія ⁽¹⁾:

Въ 1844 году 10 душъ.	Въ 1851 году 99 душъ.
» 1845 » 255 »	» 1852 » 21 »
» 1846 » 86 »	» 1853 » 441 »
» 1847 » 5 »	» 1854 » 36 »
» 1848 » 38 »	» 1855 » 29 »
» 1849 » 34 »	» 1856 » 100 »
» 1850 » 5 »	» 1857 » 46 »

Итого 1.205 душъ.

Среднимъ числомъ приходилось на каждый годъ 86 выселившихся. Итакъ, отъ переселенія убыло 963 жителя въ Ковенской губернии.

б) Поступленіе въ рекруты и водвореніе безсрочно-отпускныхъ и отставныхъ нижнихъ чиновъ.

По наборамъ, произведеннымъ съ 1846-го года по 1856-й, принято слѣдующее число рекрутъ въ Ковенской губернии ⁽²⁾:

	Число рекрутъ натурою.
По 6-му частному, очередному набору 1846 года изъ всѣхъ податныхъ сословій	1.980
» уравнительному набору 1847 года	611
» 7-му частному, очередному набору 1847 г.	1.970
» 7-му частному, очередному набору 1848 г. съ однихъ гражданъ и однодворцевъ	182

⁽¹⁾ По свѣд. Ковен. Казен. палаты.

⁽²⁾ По свѣд. Начальника Ковен. губерніи.

По 8-му частному, очередному набору изъ всѣхъ сословій 1849 года	2.506
По 9-му частному, очередному набору 1850 года	2.056
По 9-му частному, очередному набору съ однихъ гражданъ и однодворцевъ западной полосы Имперіи 1851 года	53
По 10-му частному, очередному набору 1852 года	2.045
По 10-му частному, очередному набору 1853 года съ западной полосы Имперіи однодворцевъ, гражданъ и Евреевъ	386
По 11-му частному, очередному набору со всѣхъ сословій 1854 года	2.706
По 12-му частному, очередному набору 1854 года	2.854
По 13-му частному, очередному набору 1855 г. со всѣхъ сословій, кромѣ Евреевъ	3.013
По общему съ государства набору 1855 года со всѣхъ сословій	2.655
<hr/>	
Итого 23.017	

Среднимъ числомъ ежегодно поступало въ рекруты 2301 человекъ.

Слѣдующее число безсрочно-отпускныхъ нижнихъ чиновъ находилось въ Ковенской губерніи ежегодно втеченіи десятилѣтія съ 1848-го по 1857 годъ ⁽¹⁾.

Къ 1-му января 1849 года	160	человекъ.
» » » 1850 »	80	»
» » » 1851 »	50	»
» » » 1852 »	615	»
» » » 1853 »	1.069	»
» » » 1854 »	1.086	»
» » » 1855 »	59	»
» » » 1856 »	2	»
» » » 1857 »	1.921	»
» » » 1858 »	5.310	»

Итого: 10.352 человекъ.

Послѣ окончанія войны, въ 1856 году, число безсрочно и временно-отпускныхъ значительно увеличилось.

Втеченіи 1857 года, въ Ковенской губерніи проживало 5310 безсроч-

⁽¹⁾ По свѣдѣніямъ командира ковенскаго внутренняго гарнизоннаго батальона.

но-отпускныхъ нижнихъ чиновъ, что составляетъ 0,0054% общаго числа жителей, или 1 безсрочно-отпускной приходится на 182 жителя обоаго пола.

Безсрочно-отпускные нижне чины, бѣльшею частію, устроиваются при прежнихъ своихъ семействахъ и занимаются хлѣбопашествомъ; другіе служатъ, временно, полицейскими, сотскими и десятскими, наконецъ, нѣкоторые занимаются поденными работами или же нанимаются батраками у домохозяевъ. Положеніе послѣднихъ самое скудное и жалкое.

По 9-й народной переписи, въ Ковенской губерніи считалось отставныхъ солдатъ, въ 130 семействахъ, 830 муж. и 388 жен. пола. Итакъ, 1 семейство приходилось на 1019 всего числа семействъ въ губерніи; 1 отставной солдатъ на 574 жит. муж. пола.

Часть изъ нихъ занимается хлѣбопашествомъ, другіе служатъ понайму, а нѣкоторые призываются обществомъ или родными.

в) Число задерживаемыхъ бродягъ безпаспортныхъ, дезертировъ и бѣглыхъ.

Ковенская губернія лежитъ на границѣ государства, а потому въ ней очень часто попадаютъ бродяги безпаспортные, дезертиры и бѣглые, то мѣстные, то другимъ губерніямъ и государствамъ принадлежащіе. Одну изъ важнѣйшихъ обязанностей земской полиціи составляетъ поимка тѣхъ лицъ.

По исчисленію, сдѣланному губернскимъ Статистическимъ комитетомъ⁽¹⁾ въ 1856 году задержано безъ письменныхъ видовъ:

	Муж.	Жен.	Обоаго.
Въ городахъ	136	46	182
Въ уѣздахъ	724	97	821
Всего	860	143	1.003

Въ томъ числѣ бродягъ безпаспортныхъ:

	м.	ж.	об.	
Приваждлежа- щихъ Ковен- ской губерніи. {	Въ городахъ	61	30	91
	Въ уѣздахъ	471	71	542
	532	101	633	
Другихъ губерній {	Въ городахъ	52	16	68
	Въ уѣздахъ	98	26	124
	150	42	192	

(1) Статистич. таблица, представлен. г. министру внутр. дѣлъ 18 июля 1857 г. № 129.

Дезертировъ	{	Въ городахъ 23
	}	» уѣздахъ 155
		178

Самое большое число бродягъ задержано было въ томъ же году, въ уѣздахъ: Ковенскомъ (286 муж. и 61 жен.) и Россіенскомъ (224 муж. и 12 жен.); въ томъ числѣ въ послѣднемъ 60 дезертировъ.

6. Общія выводы движенія народонаселенія по всѣмъ постояннымъ источникамъ прибыли его и убыли, сравнительно съ данными 1848 по 1857-й годъ включительно и расчеты о приращеніи.

Народонаселеніе и число рожденій вообще возрастаютъ и степень этого приращенія зависитъ отъ многоразличныхъ причинъ. «Въ человѣческомъ родѣ, — говоритъ Лапласъ ⁽¹⁾, — нравственныя причины имѣютъ значительное вліяніе на народонаселеніе. Если земля, при легкомъ обработываніи, можетъ доставить обильную пищу новымъ поколѣніямъ, то отъ увѣренности, что многочисленное семейство будетъ обеспечено, браки умножаются, заключаются своевременно, и поэтому бываютъ плодovitѣе. На такой землѣ народонаселеніе и число рожденій должны возрастать въ прогрессіи геометрической. Но, при тяжеломъ и неудобномъ обработываніи полей, приращеніе народонаселенія уменьшается: оно непрестанно приближается къ переменному состоянію жизненныхъ припасовъ, совершая около него колебанія, подобно тому, какъ маятникъ побуждаемый силою тяжести, качается около точки прѣвѣса, когда передвигаютъ его укосненнымъ движеніемъ.»

«Трудно опредѣлять *наибольшее* значеніе приращенія народонаселенія. Изъ нѣкоторыхъ наблюденій оказывается, что при обстоятельствахъ благоприятныхъ, народонаселеніе могло бы удвоиться втеченіи пятнадцати лѣтъ. Въ Сѣверной Америкѣ, — по соображенію, — это удвоеніе происходитъ въ двадцать пять лѣтъ. При такомъ предположеніи, число рожденій, браковъ, смертность, все растетъ въ той же геометрической прогрессіи, знаменатель которой опредѣляется чрезъ сравненіе числа годовыхъ рожденій въ двѣ различныя эпохи.»

Къ числу причинъ уменьшающихъ смертность, или что все равно, увеличивающихъ народонаселеніе, относится уничтоженіе или, по-крайней-мѣрѣ, ослабленіе дѣйствія опасныхъ и частыхъ болѣзней.

Такимъ-образомъ, Дювилляръ, собравъ показанія многочисленныхъ на-

(1) «Основанія Математической Теоріи Вѣроятностей, В. Я. Буяковскаго, стр. 166.

блюдений надъ основою, нашелъ, что *предохранительное оспопрививаніе* увеличиваетъ среднюю жизнь слишкомъ *три* годами. Такое приращеніе средней жизни влечетъ за собою и приращеніе самаго народонаселенія (1)

Въ общемъ исчисленіи народонаселенія Ковенской губерніи за десятилѣтіе, съ 1848-го по 1857 годъ, представленномъ въ отчетахъ начальниковъ губерніи, замѣчается неестественное колебаніе численности народонаселенія: въ 1848 году показано жителей болѣе, чѣмъ въ три послѣдующіе года, въ 1850-мъ болѣе нежели въ 1851-мъ, въ послѣднемъ мѣсѣ, чѣмъ въ три предшествовавшіе года, въ 1852-мъ почти столько же, сколько въ 1854-мъ; а въ 1856-мъ году число жителей возрасло отъ 1855-го года болѣе нежели на 40 тысячъ.

Все это произошло оттого, что при ежегодномъ исчисленіи народонаселенія включаются и лица, не принадлежащія собственно Ковенской губерніи, но верѣдко временно обитающія, напр. иностранные подданные, квартирующія войска, безсрочно и временно-отпускные, находящіеся на заработкахъ и т. п.

Поэтому, не обращая вниманія на причины, временно измѣняющія число жителей, сдѣлаемъ заключеніе о движеніи народонаселенія Ковенской губерніи по постояннымъ источникамъ его прибыли и убыли, каковы рожденіе и смертность.

Для сравненія числа родившихся съ числомъ умершихъ и для вывода изъ этого сравненія дѣйствительной прибыли, припомнимъ цифры рожденій и смертности (Табл. Г.) и приведемъ ихъ къ слѣдующей таблицѣ.

	Родилось.			Умерло.			Прибыло.		
	Муж.	Жен.	Обоего.	Муж.	Жен.	Обоего.	Муж.	Жен.	Об. п.
Въ первое пятилѣтіе (съ 1848-ю по 1852 г.).	92.392	95.167	187.559	82.506	80.420	162.926	9.886	14.747	24.633
Во второе пятилѣтіе (съ 1853— 1857 г.):	102.820	100.519	203.339	84.824	81.684	166.508	17.996	18.835	36.831
Въ десятилѣтней сложности									
(Съ 1848—1857 г.).	195.212	195.686	390.898	167.330	162.104	329.434	27.882	33.582	61.464
Во второе пятилѣтіе болѣе перваго.	10.428	5.352	15.780	2.318	1.264	3.582	8.110	4.088	12.198

По абсолютнымъ цифрамъ видно, что во 2-е пятилѣтіе (1853 — 1857) было болѣе родившихся и умершихъ; но послѣднихъ было гораздо менѣе нежели первыхъ, какъ показываетъ прибыль. Въ 1-е пятилѣтіе родилось болѣе женщинъ, а умерло болѣе мужчинъ; во 2-е и родилось и умерло болѣе мужчинъ; такъ-что въ обѣихъ пятилѣтіяхъ прибыль женщинъ была го-

(1) Основ. Матем. Теор. Вѣроят., стр.187—188.

раздо болѣе прибыли мужчинъ. Вообще, въ десятилѣтіе (1848 — 1857) прибыль женщинъ была болѣе прибыли мужчинъ 5.700 или въ числѣ прибывшихъ на 100 мужчинъ приходилось 120,4 женщинъ.

Изъ этихъ чиселъ въ отношеніи ко всему народонаселенію Ковенской губерніи получатся слѣдующіе процентные выводы:

На 100 душъ муж., жен. и обоого пола приходятся:

	Родившихся			Умершихъ			Процент. прибыль		
	муж.	жен.	об.	муж.	жен.	об.	муж.	жен.	об.
Въ 1-е пятилѣтіе (1848—1852).	4,14	4,07	4,13	3,70	3,58	3,57	0,44	0,49	0,56
Во 2-е пятилѣтіе (1853—1857).	4,39	4,08	4,23	3,62	3,31	3,46	0,77	0,77	0,77
Въ десятилѣтней сложности . . .	8,53	8,15	8,36	7,32	6,89	7,03	1,21	1,26	1,33
Во 2-е пятилѣтіе болѣе перваго . . .	0,25	0,01	0,10	0,08	0,27	0,13	0,33	0,28	0,21
Среднимъ числомъ въ одинъ годъ . . .	0,85	0,81	0,83	0,73	0,68	0,70	0,12	0,12	0,13

Слѣдовательно, на 10.000 человекъ народонаселенія приходилось:

	Родившихся			Умершихъ			Процент. прир.		
	муж.	жен.	об.	муж.	жен.	об.	муж.	жен.	об.
Въ 1-е пятилѣтіе . . .	414	407	413	370	358	357	44	49	56
Во 2-е пятилѣтіе . . .	439	408	423	362	331	346	77	77	77
Въ десятилѣтіе . . .	853	815	836	732	689	703	121	126	133
Среднимъ числомъ въ одинъ годъ	85	81	83	73	68	70	12	12	13

Въ тоже десятилѣтіе съ 1848—1857 годъ переселилось на жительство въ Ковенскую губернію 246 душъ обоого пола и перечислилось въ другія губерніи 669; слѣдовательно произошла убыль 423 душъ или 0,004 процента всего числа жителей въ десятилѣтней сложности.

Сверхъ-того, отъ рекрутскихъ наборовъ (съ 1848 — 1857) народонаселеніе уменьшилось 18.456 чел. или 0,19 процентами.

Итакъ, убыль отъ этихъ двухъ причинъ въ совокупности равняется 18.879 душъ или 0,194%.

Полагая, примѣрно, въ числѣ этой убыли 200 душъ жескаго пола, получится убыль мужчинъ 18.679 или 0,192%, а женщинъ 200 или 0,002%.

Значитъ, чтобы получить действительную прибыль народонаселенія Ко-

венской губернии, в течение десяти лѣтъ съ 1848 — 1857, слѣдуетъ принять въ соображеніе и эту послѣднюю убыль.

Въ десятилѣтней сложности отъ	Муж.	Жен.	Обоего.
рожденій прибыло.	27.882	33.582	61.464
Убыль отъ переселеній и рекрутскихъ наборовъ.	18.679	200	18.879
	<u>9.203</u>	<u>33.382</u>	<u>42.585</u>

или же

Процентная прибыль			
отъ рожденій въ десятилѣтіе:	1,21	1,26	1,33
Процентная убыль			
отъ переселеній и рекрутскихъ наборовъ	0,19	0,00	0,19
	<u>1,02</u>	<u>1,26</u>	<u>1,14</u>

Слѣдовательно, въ десятилѣтіе, съ 1848—1857 годъ, прибыло мужескаго пола 9.203, женскаго 33.382 и обоего 42.585; отсюда такія объясняется причина существованія въ Ковенской губернии большаго количества женщинъ: отъ большой убыли въ одно десятилѣтіе мужчинъ произошла несоразмѣрная прибыль въ этихъ двухъ полахъ; на 100 прибывшихъ мужчинъ прибыло 270 женщинъ или на 1-го прибывшаго мужчину приходилось 9 прибывшихъ женщинъ. Но какъ въ предшествовавшее десятилѣтіе, по случаю войнъ, производились частые рекрутскіе наборы, то подобную убыль въ мужескомъ населеніи нельзя принимать за постоянную норму въ выводахъ о движеніи народонаселенія.

Изъ всего должно заключить, что если и въ слѣдующее десятилѣтіе будетъ прибыль, по-крайней-мѣрѣ, равняться 1,14% или 42.585 душъ; то въ 1867-мъ году народонаселеніе Ковенской губернии будетъ равняться 1.054.539 душъ обоего пола.

Г) ВРЕМЕННАЯ ПРИБЫЛЬ И УБЫЛЬ ЖИТЕЛЕЙ НА РАЗНЫХЪ ПУНКТАХЪ КРАЯ.

1). Ичисленіе войскъ гарнизонныхъ и квартирующихъ въ краю.

Въ Ковенской губернии, въ 1857 году, квартировали слѣдующія дѣйствующія войска:

Кавалерія: генераловъ, штабъ и оберъ-офицеровъ и классовыхъ чиновниковъ 254, строевыхъ и нестроевыхъ нижнихъ чиновъ 4,506.

Пѣхотныхъ войскъ: штабъ и оберъ-офиц. 133, нижн. чин. 2.881 (1).

Мѣстныхъ войскъ:

а) Ковенскій Внутренній Гарнизонный баталіонъ (2).

Четыре роты этого баталіона располагаются въ г. Ковно и Вильямпольской—слободѣ. Въ 1857 году, по спискамъ состояло штабъ и оберъ-офицеровъ 31, рядовыхъ 924.

Ковенскому гарнизонному баталіону подчинено 7 инвалидныхъ командъ, квартирующихъ въ губернскомъ и шести уѣздныхъ городахъ и одна этапная пѣшая команда, находящаяся въ м. Тауроггенѣ. Общая численность этихъ командъ: 8 оберъ-офицеровъ и 1327 рядовыхъ.

	Генер., шт. и оберъ-офицер.	Рядовыхъ.
б) Виленская Пограничная Стража, на литовско-прусской границѣ	54	1251 (3)
в) Часть XII-го Округа Путей Сообщенія	24	341 (4)
г) Жандармскія команды: ковенская, россиенская и тельшевская	4	46 (5)
д) Ковенскій военный госпиталь 1-го класса	8	115 (6)
е) Провіантское вѣдомство	8	94 (7)
ж) Телеграфная станція	1	18 (8)
з) Часть Инженернаго Округа Воен. Поселеній	2	56 (9)
и) Лѣзное вѣдомство	11	54 (10)

2) Движеніе на судоходныхъ рѣкахъ.

Число судорабочихъ, проходившихъ черезъ пристани Ковенской губерніи, по годамъ за десятилѣтіе, представляется въ слѣдующемъ видѣ (11):

(1) По свѣдѣніямъ Штаба 1-го Армейскаго Корпуса.

(2) По свѣд. Командира Ковен. Внут. Гарниз. бат.

(3) По свѣдѣніямъ Начальника Юрбургскаго Таможеннаго Округа.

(4) Отъѣвъ Правленія XII Округа Путей Сообщенія.

(5) „ Штабъ-Офицера Жандармской Команды Ковен губ.

(6) „ Конторы Ковен. Воен. Госпиталя.

(7) „ Главнаго Смотрителя Провіантскихъ Магазиновъ.

Въ настоящее время штаты измѣнены.

(8) Отъ Начальника Телеграфной Станціи. Штаты измѣнены теперь.

(9) Нынѣ принадлежитъ Лвляндскому Инженерному Округу.

(10) Отъѣвъ Лѣснаго Отдѣленія Ковенской Палаты Государст. Имущ.

(11) По свѣд. Правлен. XII Окр. Пут. Сообщ.

Годы.	Число судорабоч.
1848	7860
1849	11.840
1850	16.700
1851	8.654
1852	17.570
1853	17.980
1854	22.070
1855	30.114
1856	14.500
1857	21.500

Всего: 168.788

Отсюда можно заключить, что движеніе на рѣкахъ постоянно усиливается. Среднимъ числомъ въ годъ прошло судорабочихъ 16.878 человекъ. Въ отношеніи къ мужескому населенію губерніи среднимъ числомъ приходится на 1000 челов. болѣе 35 судорабочихъ.

3) Движеніе арестантовъ, препровожденныхъ посредствомъ этапа по трактамъ восточнаго ихъ слѣдованія (см. этапныя дороги), съ 1-го января 1848 года по 1-е января 1858 года.

Слѣдующее число арестантовъ препровождено по этапнымъ дорогамъ Ковенской губерніи (1):

		Число арестантовъ.
Съ 1848-го по 1849 годъ		5771
» 1849	« 1850 »	5546
» 1850	» 1851 »	5609
» 1851	» 1852 »	5508
» 1852	» 1853 »	5519
» 1853	» 1854 »	6377
» 1854	» 1855 »	6806
» 1855	» 1856 »	6801
» 1856	» 1857 »	6400
» 1857	» 1858 »	5804

Всего 60.141

(1) По свѣд. Команд. Ковен. Внутр. Гарниз. Батал.

Среднимъ числомъ на каждый годъ приходится 6.014 арестантовъ; наибольшее количество ихъ препровождено съ 1834-го по 1857 годъ, въ остальные годы довольно равномерно.

Д) ЧАСТНЫЯ ОБОЗРѢНІЯ СОСЛОВІЙ И КЛАССОВЪ НАРОДОНАСЕЛЕНІЯ.

1) Дворянство.

Дворянство Ковенской губерніи потомственное и личное.

По абсолютнымъ числамъ дворянства *потомственного*, уѣзды слѣдуютъ въ такомъ порядкѣ ⁽¹⁾:

	Муж.	Жен.	Обоего.
1. Ковенскій . . .	9.127	8.978	18.105
2. Россіенскій . . .	8.910	9.168	18.078
3. Вилькомирскій . . .	7.057	7.366	14.423
4. Шавельскій . . .	6.496	7.519	14.015
5. Тельшевскій . . .	5.758	6.352	12.110
6. Поневежскій . . .	5.593	4.877	10.470
7. Новоалександровск. .	1.638	1.544	3.182
Итого	44.579	45.804	90.383

Итакъ, въ Ковенскомъ уѣздѣ наибольшее число дворянъ потомственныхъ, а въ Новоалександровскомъ наименьшее.

Слѣдующіе проценты составляетъ дворянство потомственное отъ общаго населенія каждаго уѣзда:

	На 100 жит. об. пола въ уѣздѣ, приходится потомственныхъ дворянъ.
Въ Ковенскомъ уѣздѣ . . .	14,1 %
» Россіенскомъ » . . .	11,3 »
» Вилькомирскомъ . . .	10,1 »
» Шавельскомъ » . . .	9,0 »
» Тельшевскомъ » . . .	9,0 »
» Поневежскомъ » . . .	8,6 »
» Новоалександровскомъ . . .	2,4 »

⁽¹⁾ По сѣзд. Ковен. Губерн. Статистич. Комитета.

Эти относительныя числа подтверждаютъ абсолютныя выводы о значительномъ количествѣ потомственнаго дворянства въ бôльшей части Ковенской губерніи.

Свѣдѣнія о *личнома* дворянствѣ находятся въ предшествовавшей статьѣ «исчисленіе лицъ по состояніямъ».

2. Духовенство.

а) Православнаго исповѣданія.

Православное духовенство въ Ковенской губерніи *бѣлое и монашествующее*; по уѣздамъ оно находится въ слѣдующемъ числѣ (Таблица В). ⁽¹⁾:

	Бѣлое. Монашествующее,		
	Муж.	Жен.	Муж.
Въ Ковенскомъ	28	20	18
» Вилькомирскомъ	18	19	12
» Россіенскомъ	15	13	»
» Поневежскомъ	16	10	»
» Шавельскомъ	13	5	»
» Тельшевскомъ	5	9	»
» Новоалександровскомъ	27	27	»

Бѣлое духовенство распределяется по тремъ благочиніямъ: Ковенскому, Вилькомирскому и Новоалександровскому. Монашествующее находится въ монастыряхъ: первоклассномъ Пожайскомъ-Успенскомъ—Ковенскаго уѣзда и третьеклассномъ Сурдецкомъ-Свято-Духовомъ—Вилькомирскаго уѣзда.

Епископъ Ковенскій, викарій Литовской епархіи, имѣетъ жительство въ Пожайскомъ монастырѣ, котораго онъ настоятель.

Мѣста и должности духовенства въ благочиніяхъ, по штатамъ, полагаются слѣдующія ⁽²⁾:

1) Въ Ковенскомъ благочиніи: а) Въ г. Ковно, соборный протоіерей, три священника, діаконы, три дьячка, три пономаря и просфорня; изъ нихъ: протоіерей есть вмѣстѣ благочинный и духовный депутатъ во рѣшенію въ Уголовной палатѣ дѣлъ, касающихся Церкви и духовенства; первый свя-

⁽¹⁾ Въ этихъ числахъ показаны священнослужители и церковныя причетники, вмѣстѣ съ ихъ семействами; оттого получились данныя довольно большія.

⁽²⁾ По свѣдѣніямъ мѣстныхъ благочинныхъ.

Примѣчаніе. Обыкновенно, недостаетъ нѣкоторыхъ лицъ, въ дѣйствительности, во всѣхъ уѣздахъ.

щенникъ есть общій по благочинію духовникъ и депутатъ по рѣшенію дѣлъ въ Гражданской палатѣ; второй священникъ—депутатъ уѣздный.

б) Въ м. Кейданахъ—священникъ и дьячокъ.

в) Въ имѣніи Равданахъ, также священникъ и дьячокъ.

г) Въ г. Россіенахъ—священникъ (онъ же и депутатъ уѣздный), дьячокъ, пономарь и просфирня.

д) Въ м. Тауроггенѣ—священникъ и два дьячка.

По должностямъ церковнымъ выдается опредѣленное штатами жалованье ⁽¹⁾, а обязанности благочиннаго, духовника и депутатовъ исправляются безъ всякаго вознагражденія, даже не отпускаются прогоны на необходимые разъѣзды.

2) Въ Вилькомирскомъ благочиніи: въ г. Вилькомирѣ—протоіерей (онъ же и благочинный), священникъ, діаконъ, пономарь и просфирня; въ городахъ—Поневежѣ, Шавли и Тельши—по одному священнику, дьячку, пономарю и просфирнѣ; а въ селѣ Подубиссѣ—священникъ и дьячокъ.

3) Въ Новоалександровскомъ благочиніи: при новоалександровской городской и антолептской церквахъ находятся: священникъ, дьячокъ, пономарь и просфирня; а при остальныхъ только священникъ и дьячокъ.

Монастыри Ковенской губерніи подчинены виленскому благочинному.

Въ первоклассномъ Пожайскомъ—Успенскомъ монастырѣ, въ 1857 году, находилось: іеромонаховъ 6, іеродіаконовъ 4, послушниковъ 7; пѣвчихъ ковенскаго архіерейскаго хора 16.

Въ третьеклассномъ Сурдецкомъ—Святодуховомъ монастырѣ въ томъ же году состояло: настоятель 1, іеромонаховъ 4, іеродіаконовъ 2, послушниковъ 5;—штатныхъ служителей 7 и на безсроной епитеміи 3 причетника.

б) Раскольничьи наставники.

Званіе наставника раскольничьяго, избираемаго извѣстнымъ кружкомъ или обществомъ, болышею частію, изъ пришельцевъ другихъ губерній, и поставляемаго съ согласія трехъ наставниковъ же,—не требуетъ ни особыхъ познаній, ни особеннаго вліянія; по-крайней-мѣрѣ въ настоящее время именующіе себя этимъ титуломъ, не отличаются въ глазахъ оныхъ прихожанъ почти ничѣмъ, кромѣ трезвой и строгой жизни, преклонности лѣтъ, умѣнья читать, писать и по крайнему своему разумнію изъяснять духовныя книги. Всѣ они (за-исключеніемъ, бывшаго въ м. Дегуде, Тита Танаева), полуграмотные, самаго ограниченнаго ума и болѣе старцы, содержимые на иждивеніи общества.

(1) Оно несравненно ниже содержанія, получаемаго духовенствомъ прочихъ вѣрславскихъ.

Число раскольниковъ наставниковъ по уѣздамъ, въ 1857 году, было слѣдующее:

Въ Ковенскомъ уѣздѣ 1 при молельнѣ въ Рьникахъ; въ Вилькомірскомъ уѣздѣ 7; въ томъ числѣ: 2 въ деревняхъ 1-го стана, Юрганцахъ и Шилюнахъ, 1 въ деревнѣ Киралишкахъ 3-го стана, 4 въ деревняхъ 4-го стана: Каролины, Стырни, Кулинцахъ, Заблудовѣ и при молельнѣ въ Поезѣрцахъ.

Въ Новоалександровскомъ уѣздѣ 11; въ томъ числѣ: въ 1-мъ станѣ 1—въ фольваркѣ, въ 6-ти верстахъ отъ сел. Дегуце; во 2-мъ станѣ 2—въ зашт. гор. Видзы; въ 3-мъ 1—въ дер. Кирилитѣ; въ 4-мъ 5, изъ нихъ 2 при бывшей молельнѣ въ дер. Милонцахъ, 2 при молельнѣ въ дер. Бобрискахъ. Въ 5-мъ станѣ 2: одинъ въ имѣніи Манѣвкѣ, а другой бывший наставникъ дегуцкой молельни, высланъ правительствомъ въ г. Новоалександровскъ на жительство.

Впрочемъ, у раскольниковъ за отсутствіемъ наставниковъ могутъ совершать требы и другіе престарѣлые мужи, пользующіеся народнымъ уваженіемъ.

в) Римско-католическаго исповѣданія.

Число римско-католическаго духовенства по уѣздамъ, Тельшевская консисторія показала, въ 1857 году, слѣдующее:

	Духовенства:		
	Благо.	Монашествующаго.	
	м.	м.	ж.
Въ Тельшевскомъ уѣздѣ	140	24	»
» Шавельскомъ »	96	19	»
» Россіенскомъ »	91	28	12
» Вилькомірскомъ »	74	35	»
» Ковенскомъ »	57	40	60
» Поневежскомъ »	59	»	»
» Новоалександровскомъ	55	»	»
Итого	572	146	72

Числительный составъ благаго духовенства, съ подраздѣленіемъ на виды, слѣдующій:

Епархіальный епископъ	1
Прелатовъ	6
Канониковъ	3

Ректоръ 1 и преподавателей епархіальной семинаріи 4, итого	5
Приходскихъ настоятелей	186
Филиалстовъ (1)	92
Алтаристовъ и викарныхъ	263
Инвалидовъ	16
<hr/>	
Всего	572

Въ числѣ монашествующихъ находятон: бернардины, августіанцы, доминиканцы, кармелиты, бернардинки, бенедиктинцы, екатеринки и сестры милосердія.

Сверхъ-того, въ монастыряхъ и въ некоторыхъ приходскихъ костелахъ числятся братья *терціари*, строгіе блюстители католицизма. Число ихъ официально не показывается; но по частнымъ разсказамъ, должно полагать, что количество послѣдователей терціаризма ежегодно увеличивается.

г) Евангелическо-лютеранскаго исповѣданія.

По свѣдѣніямъ Курляндской Лютеранской консисторіи, за 1858 годъ, — въ Ковенской губерніи находилось 8 лютеранскихъ проповѣдниковъ, ихъ жень 7, дѣтей мужескаго пола 11, женскаго 17. Проповѣдники имѣли жительство въ 8-ми лютеранскихъ приходахъ: Биржанскомъ, Кейданскомъ, Ковенскомъ, Крѣтингенскомъ, Шавельскомъ, Шкудскомъ, Тауроггенскомъ и Жеймельскомъ.

д) Евангелическо-реформатскаго исповѣданія (или кальвинскаго).

По отчетамъ Виленской Евангелическо-Реформатской коллегіи, въ свѣдѣніи которой состоятъ и ковенскіе реформаты, — число кальвинскаго духовенства въ Ковенской губерніи, въ 1857 году, было слѣдующее:

Ковенскаго уѣзда въ Кейданскомъ приходѣ 1 вице-суперъ-интендентъ; Россіенскаго уѣзда въ Кельменскомъ приходѣ 1 суперъ-интендентъ, Новоалександровскаго уѣзда въ Попельскомъ приходѣ 1 суперъ-интендентъ; въ Поневежскомъ уѣздѣ по одному пастору въ приходахъ Швабишскомъ, Биржанскомъ и Радзивилишскомъ; въ этихъ двухъ послѣднихъ также по одному діакону. Слѣдовательно, всего было 8 духовныхъ лицъ реформатскаго исповѣданія. Въ 1856 году въ Кельменскомъ приходѣ, Россіенскаго уѣзда, находился 1 генераль-суперъ-интендентъ.

(1) Филиальный костель не имѣетъ прихода.

е) Еврейскаго исповѣданія:

По свѣдѣніямъ Ковенскаго Статистическаго комитета и земской полиціи, всѣхъ еврейскихъ раввиновъ, въ 1857 году, было 129. (Табл. В.).

Въ Ковенскомъ уѣздѣ	18
» Вилькомирскомъ	16
» Россиенскомъ	29
» Поневежскомъ	13
» Шавельскомъ	23
» Тельшевскомъ	12
» Новоалександровскомъ	18

Итого 129 раввиновъ.

Въ Ковенской губерніи распространяется въ настоящее время секта коссидимовъ или скакуновъ, которые имѣютъ своихъ особыхъ раввиновъ, именуемыхъ «Guter Id», т.-е. добрый Іудей; число ихъ показано въ совокупности съ вышешприведеннымъ, а въ отдѣльности неизвѣстно.

ж) Караимскаго исповѣданія.

Въ 1857 году находился одинъ караимскій раввинъ въ г. Поневежѣ.

з) Магометанскаго исповѣданія.

Въ Ковенской губерніи живетъ только 1 татарскій мулла въ зашт. гор. Видзахъ, Новоалександровскаго уѣзда.

3. Купечество.

По свѣдѣніямъ Ковенской Казенной палаты, по 9-й народной переписи, общее число купечества было 675 муж., 776 жен. пола; въ этомъ числѣ 1-й гильдіи 13 муж. 18 жен., 2-й— 38 муж. 59 жен. и 3-й— 624 муж. 699 жен.

Распределеніе по уѣздамъ находится въ табл. В. Общее число купечества въ уѣздахъ было слѣдующее:

	муж.	жен.
Въ Ковенскомъ уѣздѣ	139	149
» Вилькомирскомъ	54	52
» Россиенскомъ	135	186
» Поневежскомъ	75	86
» Шавельскомъ	147	149

Въ Тельшевскомъ	81	122
» Новоалександровскомъ	34	32
Итого	675 м.	776 ж.

Большую часть купеческаго сословія составляютъ Евреи, какъ видно изъ той же таблицы.

4. Мѣщане и граждане.

По 9-й народной переписи, въ Ковенской губерніи было мѣщанъ, вмѣстѣ съ цеховыми, 48.991 муж., 61.255 жен., въ томъ числѣ мѣщанъ-христіанъ 11.833 муж., 12.906 жен., мѣщанъ и цеховыхъ Евреевъ 12.906 муж., 48.232 жен., мѣщанъ-Каранмовъ 134 муж., 117 жен.; послѣдніе были всѣ приписаны къ Поневежскому уѣзду, — а прочіе распредѣлялись по уѣздамъ въ такомъ числѣ:

	мѣщанъ и цеховыхъ	
	м.	ж.
Въ Ковенскомъ уѣздѣ	8.245	9.910
» Вилькомірскомъ	5.899	8.016
» Россіенскомъ	7.306	10.825
» Поневежскомъ	6.372	6.990 ⁽¹⁾ .
» Шавельскомъ	8.920	10.184
» Тельшевскомъ	6.784	9.358
» Новоалександровскомъ	5.331	5.855 ⁽²⁾ .

Количество Евреевъ этого состоянія по уѣздамъ видно изъ табл. В.

Граждане Ковенской губерніи, по 9-й ревизіи, показаны въ трехъ отдѣлахъ: а) живущіе на собственныхъ земляхъ, семейные, — въ одномъ Ковенскомъ уѣздѣ, — 5 муж. и 5 жен. п. б) обитающіе по городамъ осѣдлые и вовсе неосѣдлые 179 муж. и 211 жен. пола; с) одинокія лица 114 муж. 230 жен.

Сверхъ-того состояло на льготѣ до достиженія совершеннолѣтія 1 муж. и 5 жен. пола.

Б. Олновдворцы.

Въ перечневой вѣдомости о числѣ жителей Ковенской губерніи по сословіямъ, составленной Казенною палатою, по 9-й народной переписи, —

(1) Сверхъ этого числа Каранмовъ 134 муж., 117 жен.

(2) Сверхъ исчисленнаго сословія мѣщанъ, въ Ковенской губерніи состояло на льготѣ мѣщанъ-христіанъ 142 м. 133 ж.; записанныхъ въ ревизіи для счета 2 м. п.

однодворцы показаны въ трехъ отдѣлахъ: а) живущіе на казенныхъ земляхъ, б) живущіе на собственныхъ земляхъ и в) состоящіе въ вѣдѣніи земской полиціи.

Живущіе на казенныхъ земляхъ раздѣляются на семейныхъ, которыхъ было по 9-й ревизіи 4.211 муж. и 5.305 жен. пола, и одинокихъ 824 муж. и 74 жен., какъ тѣ, такъ и другіе состоятъ въ вѣдѣніи палаты Государственныхъ Имуществъ.

Послѣдніе два отдѣла также раздѣлены на семейныхъ и одинокихъ. Число ихъ слѣдующее:

Однодворцы живущіе на собственныхъ земляхъ:

	Муж.	Жен.
Семейные	68	76
Одинокіе	14	43

Въ вѣдѣніи земской полиціи:

Семейные	2432	2527
Одинокіе	803	1573

Сверхъ-того во время 9-й народнои переписи состояло на льготѣ однодворцевъ 37 муж., 80 жен. до достиженія совершеннолѣтія.

6. Государственные крестьяне разныхъ наименованій.

Государственные крестьяне въ Ковенской губерніи живутъ подъ слѣдующими наименованіями:

	Число по 9-й ревизіи.	
	муж.	жен.
Въ казенныхъ земляхъ во всѣхъ уѣздахъ	92.871	101.355
Въ маіоратскихъ имѣніяхъ Россіенскаго уѣзда	4.199	4.860
Въ ленныхъ имѣніяхъ уѣздовъ Вилькомирскаго, Шавельскаго и Новоалександровскаго	254	239
Въ поіезуитскихъ—всѣхъ уѣздовъ	3.845	3.006
На собственныхъ земляхъ въ Шавельскомъ уѣздѣ	240	248
Итого	101.409	109.708

По 8-й ревизіи, произведенной въ 1834 году, всѣхъ государственныхъ крестьянъ было	98.856	100.752 ⁽¹⁾
Слѣдов. по 9-й ревиз. болѣе противъ 8-й	+2.553	+8.956
Итого	11.509	

(¹) «Десятая ревизія» академика Кеппена, стр. 192—193.

Откуда выведется, что приращеніе на 1000 душъ, въ 16 лѣтъ (1834—1851) было 54,5, а въ одинъ годъ 3,4.

Отношеніе числа мужчинъ къ числу женщинъ въ 1851-мъ году было 100: 108,18.

Сверхъ-того къ управленію государственныхъ имуществъ принадлежать: вышеначисленные одиодворцы, живущіе на казенныхъ земляхъ, всего 5.035 муж., 5.379 жен.; Цыгане на казенныхъ земляхъ 69 муж., 26 жен.; Русскіе переселенцы 11 муж. и 10 жен., тоже живущіе на казенныхъ земляхъ; Еврей-земледѣльцы на казенныхъ земляхъ 76 муж., 73 жен.

7. Вольные люди.

Это сословіе, по 9-й ревизіи, раздѣлено на 6 разрядовъ:

	Муж.	Жен.
Наимѣншій изъ нихъ, вольные люди приписанные къ г. Ковно	3	4
Вольные люди на собственныхъ земляхъ во всѣхъ уѣздахъ, преимущественно же въ Ковенскомъ и Новоалександровскомъ	1563	1645
Въ маіоратскихъ имѣніяхъ Россіенскаго уѣзда	223	221
Въ ленныхъ имѣніяхъ Вилькомирскаго (6 м., 5 ж.) и Шавельскаго (301 м., 319 ж.) уѣздовъ	307	324
Въ поіезуитскихъ во всѣхъ уѣздахъ кромѣ Ковенскаго, наиболѣе же въ Тельшевскомъ	283	1209
Въ помѣщичьихъ имѣніяхъ въ значительномъ количествѣ, въ-особенности въ Поневежскомъ уѣздѣ	38.887	42.697
Всего вольныхъ людей	41.266	46.100

8. Помѣщичьи крестьяне и дворовые люди.

По 9-й народной переписи, число помѣщичьихъ крестьянъ и дворовыхъ людей было слѣдующее:

	Муж.	Жен.
Крестьянъ въ помѣщичьихъ имѣніяхъ	164.724	178.163
Дворовыхъ людей въ помѣщичьихъ имѣніяхъ	6.296	4.533
Дворовыхъ людей у безпомѣстныхъ владѣльцевъ	33	23
Дворовыхъ людей въ поіезуитскихъ владѣніяхъ	30	25
Всего	171.083	182.744

Въ этомъ числѣ однихъ дворовыхъ людей трехъ наименованій: 6.359 мужчинъ, 4.581 женщина.

По количеству помѣщичьихъ крестьянъ уѣзды слѣдуютъ въ такомъ порядкѣ:

	Муж.	Жен.
Поневежскій	29.556	30.932
Шавельскій	27.941	30.991
Вилькомірскій	27.875	29.018
Новоалександровскій	27.134	28.466
Россіенскій	22.219	25.013
Тельшевскій	17.015	20.103
Ковенскій	12.984	13.640

По количеству дворовыхъ людей въ помѣщичьихъ имѣніяхъ:

Поневежскій	1.392	1.090
Новоалександровскій	1.180	974
Россіенскій	1.058	935
Ковенскій	1.015	762
Вилькомірскій	915	222
Шавельскій	643	442
Тельшевскій	93	108

Малое число дворовыхъ людей у безпомѣстныхъ владѣльцевъ находится въ уѣздахъ Ковенскомъ, Вилькомірскомъ, Поневежскомъ, Шавельскомъ и 1 м. п. въ Россіенскомъ; поіезунтскіе же въ уѣздахъ: Вилькомірскомъ 8 м. п., Россіенскомъ 27 об. п. и Поневежскомъ 20 об. п.

9. Состоящіе на льготѣ.

По 9-й ревизіи состояло на льготѣ:

	Муж.	Жен.
Купцовъ		3
Мѣщанъ-христіанъ въ уѣздахъ: Ковенскомъ, Россіенскомъ, Поневежскомъ, Шавельскомъ, Новоалександровскомъ и 1 въ Вилькомірскомъ	142	133
Евреевъ земледѣльцевъ во всѣхъ уѣздахъ кромѣ Вилькомірскаго	214	238
Иностранныхъ подданныхъ въ уѣздахъ Ковенскомъ и Поневежскомъ	58	36

Гражданъ до достиженія совершеннолѣтїя въ уѣздахъ Вилькомирскомъ и Новоалександровскомъ	37	80
Одноворцевъ до достиженія совершеннолѣтїя	2	„
Итого	453	490

10. Записанные въ ревизію для счета.

Сверхъ вышеупомянутыхъ состояній въ 9-ю ревизію были записаны для счета:

Мѣщане-христіане 1 въ Ковенскомъ и 1 въ Поневежскомъ уѣздѣ	2	„
Отставные солдаты, живущіе по всѣмъ уѣздамъ	830	388
Штатно-служители при Пожайскомъ монастырѣ, близъ г. Ковно	128	126
Итого	960	514

11. Иностранцы.

Въ Ковенской губерніи, въ 1857 году, подобно предшествовавшимъ, обп-тали иностранные подданные различныхъ европейскихъ націй въ слѣдую-щемъ числѣ ⁽¹⁾:

	Муж.	Жен.
Пруссаки	1.339	1.274
Австрійцы	38	20
Саксонцы	34	20
Баденцы	6	3
Баварцы	7	7
Виртембергцы	4	3
Любекцы	2	„
Ангальтъ-Кѣттвцы	3	2
Ангальтъ-Дессауцы	5	1
Меклембургцы	4	7
Ольденбургцы	1	6
Ганноверцы	4	8
Бременцы	1	„

⁽¹⁾ Свѣдѣнія объ иностранцахъ получены изъ городскихъ и земскихъ полицій.

Дармштадтцы	4	5
Гессенцы	1	1
Датчане	6	6
Швейцарцы	17	11
Шведы	3	2
Голландцы	1	•
Великобританцы	10	5
Французы	4	5
Тосканцы	2	2
Бельгійцы	5	4
Венгерцы	1	4

Слѣдовательно всѣхъ иностранцевъ проживало въ губерніи: 1.502 м. п.
1396 ж. п.; всего 2898 чел.

ГЛАВА III.

ПРОМЫШЛЕННОСТЬ.

А) СЕЛЬСКО-ХОЗЯЙСТВЕННАЯ.

а) СЕЛЬСКОЕ ХОЗЯЙСТВО ВООБЩЕ.

aa) Хлѣбопашество ⁽¹⁾.

1) Историческій взглядъ.

Литовцы издревле занимались земледѣліемъ, котораго начало теряется въ баснословныхъ преданіяхъ этого народа ⁽²⁾.

Божества: Krupina, Laukratimas, Slynchnis-Perlewenu, Semi-Dewas, Ziemnikas (богъ плодовъ земныхъ) и другіе, завѣдывали разными отраслями сельскаго хозяйства, пашнями, домашнею челядью и проч. ⁽³⁾.

⁽¹⁾ Семень Лавриновичъ, бывшій въ десятихъ годахъ нынѣшняго столѣтія смотрителемъ ковенскаго уезднаго училища, по требованію тогдашняго начальства Эдукаціонной Комисіи, составилъ въ 1814 году «Описаніе земледѣлія Ковенскаго уѣзда». Подлинная рукопись покойнаго Лавриновича хранится въ библіотекѣ ковенской гимназіи, а самая его статья, съ нѣкоторыми сокращеніями, была напечатана въ журналѣ «Виленскій Вѣстникъ» (Dziennik Wileński), на 1819 годъ. Т. I, стр. 647—667.

Для показанія характеристики земледѣлія въ Ковенской губерніи, С. Θ. Польскій съелъ умѣстнымъ передать эту статью въ русскомъ переводѣ, дополнивъ ее замѣчаніями по указанію опытѣйшихъ хозяевъ-помѣщиковъ, живущихъ въ губерніи. Извлеченія изъ этого перевода включены были въ рукописное Статистическое Описаніе Ковенской губерніи, а оттуда перешли въ журналъ Сельскаго Хозяйства.

Вслѣдствіи г. Н. помѣстилъ эту статью, съ нѣкоторыми дополненіями и измѣненіями, въ газетѣ Лѣсоводства и Охоты 1856 г., № 46 и № 47.

Въ настоящемъ «Описаніи» заимствуется изъ нее только то, что относится до программы съ измѣненіями и дополненіями сообразно новѣйшимъ даннымъ.

⁽²⁾ Obraz Litwy pod względem jej cywilizacji od czasow najdawniejszych do Końca wieku. XVIII. Ярошевича, Вильно, 1844 г.; три тома.

⁽³⁾ Нарбутъ: Dzieje narodu litewskiego. Т. I, стр. 64, 93 и 94.

О древности земледѣлія въ Литвѣ, свидѣтельствуеъ еще языкъ литовскій, имѣющій свои собственные слова для выраженія разнаго рода зерновыхъ хлѣбовъ и самыхъ мелочныхъ частей земледѣльческихъ орудій. Такъ, пшеница по-литовски называется *Квѣчелѣй* (Kwiecieley), рожь—*Ругелѣй* (Rugieley), слово сходное съ нѣмецкимъ *Roggen*; горохъ—*Жирмилѣй* (Žirnieley); чечевица—*Лайсеелѣй* (Lajsieley); просо—*Соросо* (Soros). Только названія гречихи по-литовски *Грукелѣй* (Grukieley), овса—*Авижасо* (Awižas) и бобовъ—*Пупасо* (Papas) заимствованы, повидимому, изъ языковъ славянскихъ.

Изъ всѣхъ родовъ зерноваго хлѣба, возже другихъ стала извѣстною въ Литвѣ гречиха, о которой въ Статутѣ Литовскомъ упоминается не прежде Сигизмунда-Августа, или въ послѣдней половинѣ XVI вѣка.

Земледѣліе въ Литвѣ, даже и послѣ введенія христіанской вѣры,—не говоря уже о временахъ языческихъ,—было столь малозначительно, и такъ ничтожно въ экономическомъ отношеніи, что еще въ половинѣ XVI вѣка оно не составляло главнаго дохода помѣстьевъ, когда по смыслу обоехъ первыхъ статутовъ литовскихъ, весь поземельный доходъ предназначался въ награду за труды опекуновъ надъ имѣніями малолѣтнихъ. Поэтому должно предположить, что Литовцы, въ старину, занимались земледѣліемъ только для удовлетворенія первыхъ жизненныхъ потребностей, не заботясь о постепенномъ его усовершенствованіи. Несмотря на очевидную невыгоду нѣкоторыхъ старыхъ обычаевъ, касающихся земледѣлія, Литовцы всегда держались ихъ съ такимъ упорствомъ, что они сохранились, безъ перемѣны и улучшенія, до нашихъ временъ. Ничто не живетъ такъ долго въ народѣ, ничто не сохраняется такъ упорно цѣлыми поколѣніями, какъ принятыя ими и освященныя вѣками, земледѣльческія орудія, въ отношеніи которыхъ всякое нововведеніе или улучшеніе гораздо труднѣе, чѣмъ во другихъ отрасляхъ народной жизни. Привязанность къ обычаю старины въ этомъ отношеніи есть свойство всѣхъ земледѣльческихъ населеній. Финны, особенно упрямые Эстонцы въ остзейскомъ краѣ, Жмудь и Литва въ западныхъ губерніяхъ, равно какъ Славяне, Русскіе и Малороссіане,—представляютъ рѣзкія тому доказательства.

Впослѣдствіи времени, съ увеличившеюся потребностію за границею на сырыя произведенія здѣшняго края, съ умноженіемъ оборота благородныхъ металловъ въ цѣлой Европѣ, съ упадкомъ ганзеатической торговли въ Новгородѣ, земледѣліе въ этомъ краѣ могло быстро возрасти. Но, съ одной стороны, бѣдное состояніе низшаго класса народа въ Литвѣ, несмотря на нѣкоторыя улучшенія быта его, сдѣланныя послѣднимъ Ягеллономъ, отнимало у земледѣльца всякую охоту къ труду, а съ другой разнаго рода естественныя бѣдствія, особенно войны, нередко уничтожали трудъ. Тѣмъ

менше земледѣліе могло оживиться, чѣмъ болѣе страна эта была подвержена внутреннимъ безпорядкамъ и дѣйствіямъ войскъ. Слѣдовательно, только въ настоящее время, по водвореніи совершеннаго порядка и спокойствія въ краѣ, должно ожидать улучшенія народнаго быта.

Людегисъ—изъ—Покляя ⁽¹⁾,—въ сочиненіи своемъ: *Litwa pod względem Starożytnych Zabytkow*. 1846 г., str. 347 и др.,—говоритъ вкратцѣ о нынѣшнемъ состояніи земледѣлія и сельскаго хозяйства по всемъ землямъ, населеннымъ литовскими племенами, слѣдующее.

Сельское хозяйство и земледѣліе въ Литвѣ, т. е. въ нынѣшнихъ губерніяхъ: Виленской, Ковенской и Гродненской, на Жмуди или въ уѣздахъ: Шавельскомъ, Тельшевскомъ и Россіенскомъ Ковенской губерніи, въ Запуцанскомъ краѣ или сѣверной половинѣ нынѣшней Августовской губерніи; въ трехъ округахъ (Regierungsbezirk) Восточной-Пруссіи, а именно: въ кенигсбергскомъ, мемельскомъ и гумбиненскомъ, а также въ Курляндіи, находится теперь въ удовлетворительномъ состояніи. Бытъ простолюдиновъ во всехъ этихъ странахъ изрядный. Весьма немного, сравнительно, крестьянъ бѣдныхъ. Около м. Ретово, имѣнія г. Огинскаго, въ Россіенскомъ уѣздѣ, и по другимъ мѣстамъ Жмуди, лежащимъ близъ прусской границы, также какъ и по Маріампольскому уѣзду Запуцанскаго края, встрѣчаются, — говорятъ, — крестьяне весьма зажиточные, имѣющіе по нѣскольکو десятковъ тьсячъ рублей собственнаго капитала.

Относительно усовершенствованія сельскаго хозяйства, первое мѣсто принадлежитъ Пруссіи, второе Жмуди, третье Курляндіи, четвертое Запуцанскому краю, а послѣднее Литвѣ, включая въ нее и восточную половину Ковенской губерніи, т. е. уѣзды Новоалександровскій, Поневежскій (бывшій Упитскій), Вилькомирскій и Ковенскій.

2) Раздѣленіе земли по почвамъ.

Почву Ковенской губерніи можно раздѣлить на четыре главные вида: черноземъ, глинистую, песчаную и состоящую изъ чернозема и песку. Часто всѣ эти виды почвъ встрѣчаются перемѣшанные на маломъ пространствѣ.

Черноземъ находится, болѣею частію, въ уѣздахъ Поневежскомъ, Шавельскомъ, частію въ Россіенскомъ и Вилькомирскомъ. Въ Поневежскомъ уѣздѣ, онъ распространенъ отъ праваго берега р. Невяжи, почти непрерывно по направленію на сѣверо-западъ, въ окрестностяхъ мѣстечекъ: Кра-

(1) Псевдонимъ, — настоящая фамилія *Адамъ Юцевичъ* (кссндзь). *Покляя* есть небольшое имѣніе фамиліи Юцевичей, въ Вайтовскомъ приходѣ, въ западной части Шавельскаго уѣзда.

кинова, Юганишкеле и Шадова; земля этого послѣдняго считается плодороднѣею въ губерніи.

Въ Шавельскомъ уѣздѣ черноземъ окружаетъ г. Шавли и тянется оттуда чрезъ земли м. м. Янишки, Жагоры, Грузде, почти до р. Виндавы. Возвышенныя мѣста этого пространства покрыты глиною. На низменностяхъ въ дождливые годы случаются неурожаи; потому-что долго задерживаемая глинистымъ грунтомъ вода, вредитъ посѣвамъ.

Въ уѣздахъ Россіенскомъ и Вилькомирскомъ болѣе чернозема, нежели въ прочихъ; но онъ нигдѣ не встрѣчается на большомъ пространствѣ, за-исключеніемъ россіенокскихъ окрестностей, гдѣ черноземъ развитъ отъ г. Россіенъ до мызы Блинструбишекъ, на протяженіи около 8-ми верстъ.

Глинистая почва, начинаясь отъ р. Невяжи въ Ковенскомъ уѣздѣ и, прерываясь только въ самыхъ низкихъ мѣстахъ черноземомъ, идетъ вокругъ мѣстечекъ: Кейданы, Ясвойне, Кроки и Эйрагола до р. Дубиссы. Живописно возвышающіеся берега этой рѣки покрыты глиною и славятся плодородіемъ, особенно восточно-полуденная сторона ея, гдѣ отъ дѣйствія солнечныхъ лучей, снѣгъ скорѣе оходитъ, чѣмъ на сторонѣ противоположной. Отъ Дубиссы, глина идетъ, съ одной стороны, чрезъ м. Бетыголу къ р. Невяжѣ до м. Кейданы, а съ другой, чрезъ м. Гиртоколь до гор. Россіены и далѣе къ юго-западу, гдѣ на глинистомъ грунтѣ растетъ изрядный лѣсъ дубовый и изъ другихъ лиственныхъ породъ, переходящій за Нѣманъ въ Пруссію.

Почва, смѣшанная изъ чернозема и песку, начинается непосредственно за предъидущую, не представляя никакихъ постепенностей въ переходѣ; только возвышающіеся холмы и частыя равнины показываютъ перемѣны вида поверхности. Она идетъ на сѣверо-западъ отъ г. Россіенъ по правому берегу р. Дубиссы, вокругъ мѣстечекъ: Видукле, Немокиты, Андовяны, Кельмы, Кроже, Вайговъ, Шавляны, Куртовяны и Трипки до р. Вирветы, впадающей въ Виндаву выше м. Вѣкшне. Вообще, плодородіе этой почвы, можно сказать, посредотвенное, за-исключеніемъ мѣстъ, лежащихъ близъ Россіенъ. Возвышенныя мѣста состоятъ изъ мелкаго песку.

Пространство, отъ м. Немокиты и Кроже, по направленію къ юго-западу, т.-е. въ окрестностяхъ мѣстечекъ: Колтыняны, Ворне, Лавковъ, Хвейданы, Ретово, Вевиржавы, Плунгяны и Саланты до прусской границы, составляетъ продолженіе почвы предъидущаго свойства, только съ тѣмъ различіемъ, что поверхность земли представляетъ менѣе песчаныхъ возвышенностей. Во всѣхъ показанныхъ мѣстахъ верхній слой земли состоитъ изъ чернозема и глины, и только на границѣ съ Пруссією, черноземъ, болѣею частію перемѣшанъ съ пескомъ. Второй слой этой почвы состоитъ изъ песку, смѣшаннаго съ хрящемъ, или изъ глины, или

изъ разноцвѣтнаго грунта. Здѣсь въ-особенности заслуживаетъ вниманіе то, что въ мѣстахъ, гдѣ второй слой состоитъ изъ глины, или изъ песку смѣшаннаго съ хрящемъ, почва даетъ хорошій урожай, подѣ влияніемъ влажнаго климата, а гдѣ второй слой состоитъ изъ разноцвѣтнаго грунта, урожай бывають такъ худы, что никогда не получается болѣе 4-хъ зеренъ.

Глинистая и песчаная почва Ковенскаго и южной части Вилькомирскаго уѣздовъ, будучи смѣшана съ растительною землею (humus), составляетъ, такъ называемый въ этихъ странахъ *черноземъ*. Здѣсь, глубина воздѣлываемой земли не превосходитъ 3-хъ или 4-хъ вершковъ. Нижнія части этой почвы совершенно сходны съ верхними: такъ, песокъ лежитъ на пескѣ, глина на глинѣ.

Песчаная почва въ уѣздахъ: Россіенскомъ, Поневежскомъ и части Ковенскаго, не составляетъ непрерывнаго протяженія, но находится въ разныхъ мѣстахъ въ болѣемъ или мѣншемъ количествѣ. Въ Поневежскомъ уѣздѣ песчаная почва занимаетъ, преимущественно, окрестности мѣстечка Смильге; въ Ковенскомъ — по берегамъ Нѣмана, напр. въ окрестностяхъ Пожайскаго монастыря; въ Шавельскомъ близъ м. Куртовяны, въ Россіенскомъ около мѣстечекъ: Гринкишки, Шидлово, Цытовяны, Видукле и Немокшты. Въ уѣздахъ Тельшевскомъ и Новоалександровскомъ песокъ занимаетъ огромныя пространства; въ послѣднемъ цѣлую половину уѣзда со стороны Западной Двины, а въ въ первомъ около $\frac{1}{2}$ всей поверхности, начиная отъ м. Ворне по направленію къ сѣверо-западу, почти непрерывно, въ окрестностяхъ мѣстечекъ: Жораны, Ольсяды, Кальварія, Масыды, Дорбяны и Шкуды до самой границы Курляндской губерніи. Въ одной только сѣверной части уѣзда песокъ смѣшанъ съ черноземомъ и потому представляетъ отличительный характеръ. Въ мѣстахъ покрытыхъ пескомъ, перемежаннымъ съ хрящемъ, плодородіе земли лучше; но гдѣ верхняя кора земли состоитъ изъ чистаго, мелкаго песку, и гдѣ второй слой составляетъ синеватый песокъ, тамъ почти не бываетъ урожая и только влажный климатъ, дѣлая эту удобно-вывѣтривающуюся почву болѣе тяжелою, содѣйствуетъ къ сохраненію въ ней плодотворныхъ частицъ.

Впрочемъ, безплодіе почвы Тельшевскаго уѣзда, въ нѣкоторыхъ мѣстахъ, вознаграждается обильными лугами, лежащими въ низменностяхъ, между холмами и по берегамъ небольшихъ рѣчекъ и ручьевъ.

Этотъ характеръ почвы является и въ Новоалександровскомъ уѣздѣ, въ которомъ песчаная почва занимаетъ цѣлую половину уѣзда, между тѣмъ какъ въ другой песокъ перемежанъ съ глиною. Не смотря на то, что при дослѣдствѣ условіи урожай бывають гораздо лучше, но они никогда не пре-

восходить 5-го зерна; а бывают годы, что получают только $1\frac{1}{2}$ или 2 зерна. В этом краѣ урожай бываетъ лучше на поляхъ, лежащихъ при опушкѣ лѣсовъ; потому—что глина и песокъ, два главные элемента вдѣшней почвы, удерживаютъ, въ такомъ случаѣ, болѣе влаги, столь необходимой для растительности.

3) Раздѣленіе земли по хозяйственному употребленію (подъ полями, лугами, поселеніями, лѣсами и т. п.).

Земли Ковенской губерніи, по хозяйственному употребленію, раздѣляются слѣдующимъ образомъ:

	Десятинъ:
Подъ усадьбами . . .	71.250
» полями . . .	2.052.187 $\frac{1}{2}$
» лѣсами . . .	506.562 $\frac{1}{2}$
» кустарниками . . .	297.708 $\frac{1}{3}$
» лугами . . .	493.333 $\frac{1}{3}$
» выгонами . . .	152.812 $\frac{1}{2}$
» болотами . . .	150.937 $\frac{1}{2}$
» пустошами, песками и дорогами . . .	100.208 $\frac{1}{3}$
» водою . . .	44.479 $\frac{1}{6}$
<hr/>	
Итого: 3.869.479 $\frac{1}{6}$ десятинъ.	

У ѣ з д ы:	Число десятинъ пахат. зем.	На одного чел. общ. числа жит. въ уѣздѣ приходится десат. пахат. земли..
Шавельскій	364.895 $\frac{5}{6}$	2,3
Росіенскій	321.875	2,0
Новоалександровскій	319.791 $\frac{2}{3}$	2,4
Поневежскій	282.291 $\frac{2}{3}$	2,3
Вилькомирскій	282.083 $\frac{1}{3}$	1,9
Тельшевскій	265.520 $\frac{6}{6}$	1,9
Ковенскій	215.729 $\frac{1}{6}$	1,6
<hr/>		
Всего: 2.052.187 $\frac{1}{2}$		Вообще: 2,1 въ губ.

3) Исчисленіе производительныхъ сельскихъ классовъ.

Производительные сельскіе классы Ковенской губерніи суть слѣдующіе:

Государственные крестьяне разныхъ наименованій	101.409	109.708
Однодворцы, живущіе на казенныхъ земляхъ	5.035	5.379

Цыгано на казенныхъ земляхъ	69	26
Русскіе переселенцы на казен. земл.	10	10
Евреи земледѣльцы на казен. земл.	76	73
Вольные люди разныхъ наименованій	41.266	46.100
Крестьяне въ помѣщичьихъ имѣніяхъ	164.724	178.163
Однoдворцы на собствен. земляхъ	82	119
Однoдворцы въ вѣдѣніи земской полиціи	3.235	4.100
Евреи земледѣльцы на льготѣ	214	238
Итого:		316.120 343.916.

Это число составляетъ болѣе $\frac{2}{3}$ всего числа жителей Ковенской губерніи.

5) Земледѣльческія орудія и рабочій скотъ (1).

Сообразно описанному различію почвы, *пахатныя орудія* не могутъ быть однообразны для почвъ, различной плотности. Но съ другой стороны, какъ почти у каждаго, даже мелкаго хозяина, почва разнообразна и, слѣдовательно, каждый клочекъ земли требуетъ особеннаго пахатнаго орудія, которымъ заpastись не въ состояніи даже зажиточный хозяинъ; то поселяне имѣютъ только различныя бороны и, по мѣрѣ надобности, катки, взрывающія же орудія одни и тѣ же, но онѣ, по устройству своему, приравнены къ различнымъ почвамъ.

Главное пахатное орудіе — жмудская соха, которая при искусномъ управленіи пахаря, можетъ годиться для почвъ какъ легкихъ, такъ и тяжелыхъ. Устройство ея въ общихъ чертахъ весьма сходно съ обыкновенною русскою сохою, только въ нѣсколько большихъ размѣрахъ, и весьма близко подходитъ къ курляндской сохѣ. Въ устройствѣ же отдѣльных частей и въ работѣ она представляетъ замѣчательное отлічіе. Сошники замѣняютъ здѣсь, кромѣ своего главнаго назначенія, ножъ и отвалъ въ плугѣ. Они довольно широки, наружные края ихъ остры и расположены наклонно одинъ къ другому, такъ что образуютъ собою родъ жолоба. Наружное остріе сошниковъ служитъ вмѣсто ножа, только отрѣзываетъ пластъ не перпендикулярно, какъ плугъ или косуля, но косвенно. Для пособія сошникомъ отваливать пластъ служитъ узкая палица, которая охватываетъ шейку сошника или трубицу, и именно такая, какая употребляется повсемѣстно въ остзейскомъ краѣ.

Этой сохѣ, одною и тою же силою можно пахать различныя почвы

Жмудь, статья Д. Реутовича «Библиот. для Чтен.» 1852 года, т. СХІV.,

и на глубину $1\frac{1}{2}$ до 3 и даже до 4 вершковъ. Разумвется, при глубокомъ паханьи плоть будетъ уже, потому-что соха держится косвеннѣе, что необходимо при одинаково влекущей силѣ. Но зато соха требуетъ большого соображенія и снаровки пахаря относительно вязкости и плотности почвы: на болѣе плотной почвѣ нужно держать соху косвеннѣе, т. е. брать плоть уже, а на менѣе плотной берется плоть шире и соха держится прямѣе. Паханье довольно изнурительно, потому-что при прямой плоть и прямо насаженныхъ на нее сошкахъ, пахарь долженъ держать орудіе на вѣсу и поддерживать постоянно въ требуемомъ положеніи. Короткія оглобли и совершенная неустойчивость сохи показываютъ, что она назначена, кромѣ паханья почвъ различной плотности, еще для поднятія лѣсной новины и обработки каменистыхъ почвъ. Въ оглобли запрягаютъ одну лошадь, а въ дышла двѣ, или пару воловъ.

За мѣстечкомъ Кейданами, къ р. Невяжѣ, почва становится плотнѣе и однообразнѣе, почему соха имѣетъ другое устройство. Плаха длинная, похожая на весло, оканчивается внизу однимъ сошникомъ, въ формѣ равнобедреннаго треугольника. На легкой почвѣ, сильная лошадь запрягается одна, а на тяжелой, или при слабости лошадей, запрягается ихъ пара или пара воловъ и, въ такомъ случаѣ, въ рукояти вбивается дышло.

Соха эта употребительна въ юго-западной сторонѣ Жмуди, на границѣ Литвы, равно-какъ и въ самой Литвѣ.

Кромѣ этихъ сохъ, употребляется литовскій плугъ въ Россіенскомъ уѣздѣ и, тамъ же, плужекъ для окучиванія картофеля. Это тотъ самый плугъ, который называется у насъ литовскою сохою; въ него запрягается пара воловъ или лошадей. Онъ весьма хорошъ, по своей простотѣ и дешевизнѣ, при легкихъ почвахъ. Соха же въ Литвѣ употребительна съ плахою въ видѣ весла.

Бороны, какъ орудія дешевыя, имѣютъ болѣе разнообразія и приоровки къ различнымъ почвамъ: на мѣстахъ каменистыхъ и на новяхъ, употребляется смыка, которая часто встрѣчается и на довольно распаханыхъ всякаго рода почвахъ, особенно по границѣ Курляндіи. Въ ближайшихъ мѣстахъ къ прусской границѣ встрѣчаются тяжелыя бороны съ желѣзными зубьями, а въ остальной части Жмуди—зубья деревянные, но вставленные въ тяжелыя бруски. Преимущественно же употребляются обыкновенныя, легкія, плетеныя бороны о 20-ти зубьяхъ. Борона эта прямоугольная, имѣющая поперегъ 4 ряда зубевъ, а вдоль 5, которые вставляются, или лучше, ввязываются не прямо, какъ въ нашихъ боровахъ, а вкось. Для того, чтобы, въ случаѣ нужды, сдѣлать эти бороны тяжелѣе, накладываютъ на нихъ камни, дернъ или чурбаны.

Оглобли или дышло служатъ вмѣстѣ и регуляторомъ бороны. Если нужно бороновать глубже, то оглобли или дышло припрыгаются короче, отчего передняя часть бороны поднимается а задняя, соразмѣрно съ этимъ поднятіемъ, врѣзывается своими зубьями въ почву.

Въ борону съ оглоблями всегда запрягаютъ одну лошадь, а въ дышло пару воловъ, несмотря на легкость бороны. Такая потеря рабочей силы воловъ при бороньбѣ, равно-какъ и при нахань, происходитъ отъ неправильной запряжки воловъ: именно оттого, что упряжь прикрепляется не къ шеѣ, а къ рогамъ; между-тѣмъ какъ всякая рабочая окотина гораздо легче преодолеваетъ сопротивленіе, оказываемое работою, когда она тянетъ плечами, гдѣ природа сосредоточила всю главную силу животного, надѣливъ эти части самыми крѣпкими мускулами и костями.

Въ Новоалександровскомъ уѣздѣ, въ южной части, при боронованіи иногда связываютъ три бороны вмѣстѣ и припрягаютъ къ нимъ 3 лошади.

На вновь-обрабатываемыхъ поляхъ, гдѣ встрѣчается много иней, употребляютъ, — вмѣсто обыкновенной, — оловую борону (омыкъ) съ довольно заостренными сучьями въ видѣ зубьевъ. По упругости сучьевъ, которые не удерживаются пнями и корнями, они смѣшиваютъ, уравниваютъ и, такимъ-образомъ, обрабатываютъ даже не совсѣмъ хорошо взрыленную землю.

Уборка хлѣбовъ производится посредствомъ серповъ и малыхъ косъ; молотѣба — посредствомъ щѣповъ; во многихъ имѣніяхъ устроены молотильныя машины и ручныя вѣялки.

б) Обработываніе земли, посѣвъ и урожай, за 10 лѣтъ; различныя экономическія расчеты о земледѣльческомъ трудѣ (1).

Обработываніе земли производится въ Ковенской губерніи такимъ-образомъ:

При достаточномъ числѣ работниковъ, поле, на которомъ росла рожь, или съ котораго снята озимь, вспахивается (поднимается сохою) въ позднюю осень. Весною, до посѣва, бороуется и вновь поднимается (двоятся), а потомъ уже сѣются на немъ яровые. Подъ озимую рожь поле перепахивается трижды (троится): первый разъ по веснѣ, второй — подъ конецъ іюня, третій разъ въ первыхъ числахъ августа или нѣсколько ранѣе. Послѣ каждой вспашки, кромѣ послѣдней, — по которой, какъ обыкновенно, сѣютъ озимый хлѣбъ, — поле бороуется. При недостаткѣ рабочихъ силъ, или

(1) Статья о хлѣбопашествѣ С. О. Пильвскаго. Сюда включены нами свѣдѣнія о посѣвѣ и урожаѣ за 10 лѣтъ, полученные изъ ковенской губери. Комисіи Народнаго Продовольствія.

на почвѣ болѣе рыхлой, песчаной, пахутъ обыкновенно два раза; зато самая плодородная земля, требующая всегда прилежнѣйшаго воздѣлыванія, нерѣдко худо вознаграждаетъ трудъ вслѣдствіе такого упущенія. Ячмень также требуетъ троеян пашины. Только ленъ, который въ большомъ количествѣ сѣется на новыхъ земляхъ (*дугваду*), на песчаномъ грунтѣ, весьма хорошо родится и послѣ одной землянки, но двойного боронованія подлѣ посѣва и послѣ жатвы.

Для удобренія почвы употребляется обыкновенный животнорастительный навозъ, слагающійся изъ испражнений и мочи животныхъ, сѣна и соломы, служащей подстилкою домашнему скоту. Навозъ вывозится на поля обыкновенно въ маѣ и началѣ іюня, передъ *карманьомъ* (1); т.-е. предъ двоеніемъ или второю землянкою, заборозженнаго уже перелога, называемаго здѣсь *уэдрамъ*. Навозъ разбрасывается по ширѣ руками или небольшими желѣзными вилами и захватывается сокою. Въ немногихъ только помѣстьяхъ, вывезенный зимой на поля, навозъ складывается въ большія кучи, нажимается сѣвками еловыми вѣтвями, чтобы не слишкомъ скоро перегоралъ отъ времени, и перепрѣвшій, по веснѣ, разотллается по вывямъ. Въ имѣніяхъ, гдѣ сельское хозяйство производится съ рачительностію, подлѣ скотными хлѣвами дѣлаются ямы, въ которыхъ подсыпанная солома перегноивается отъ стекающихъ туда испражнений животныхъ. Количество навоза, употребляемаго на удобреніе одного *морга* (1452 кв. саж.) нельзя опредѣлить въ точности; потому что здѣшніе землепашцы не ведутъ ему счета ни по вѣсу, ни по числу возовъ. Мѣра удобренія одного морга зависитъ, сколько отъ свойства самой почвы и навоза, столько же и отъ избытка или недостатка послѣдняго. Среднимъ числомъ на каждый литовскій моргъ можно принять 60; а наиболѣе 80 одноконныхъ возовъ, что составляетъ на одну десятину до 120 одноконныхъ возовъ (2).

Навозъ лошадиный и овечій признается, здѣсь, повсемѣстно болѣе пригоднымъ для почвы холодной и низменной, находящейся по близости ключей; свиной — лучше удобряетъ песчаную, а получаемый отъ рогатаго скота — глинистую почву (3).

(1) Такого слова нѣтъ въ русскихъ словаряхъ. По-жмудскъ *картови* значить — *посторить*.

(2) Въ Ковенской губерніи счетъ земли производится на *морги* и *слоки*. Литовскій моргъ немного болѣе польскаго; 1 десятина = 1,958 польскихъ морга и та же десятина = 1,638 литовскихъ морга; т.-е. литовскій моргъ содержитъ въ себѣ 1.452 кв. сажени. Въ одной уловкѣ (влекѣ) считаютъ 30 морговъ или 19 десятинъ и 2.040 квадрат. сажень. По означенному количеству навоза выходитъ по одному пуду на квадрат. сажень. (Глаголевъ въ Матер. для Статист. 1841 г. т. I, стр. 202).

(3) При недостаткѣ скота, прежніе Литовцы не въ состояніи были уваживать землю, по нѣрѣ требованія, и потому часто засѣвали среди лѣсовъ растительныя мѣста, которые, въ свою очередь, по истощеніи почвы, оставались пустошами, или заросли вновь лѣсами. Въ наше время можно видѣть, среди лѣсовъ, слѣды нѣкогда воздѣлывавшихся полей, на которыхъ теперь растутъ уже высокія деревья (см. *Obraz Litwy*. Jaroszewicza, 1844 г., т. 3, стр. 73).

Песчанья поля унавоживаются однажды чрезъ 3 или 4 года. Другія же—впродолженіи 5 или 6 лѣтъ сохраняютъ въ себѣ полезныя свойства навоза.

На Жмуди, для удобренія полей, употребляютъ также добываемый изъ прудовъ *илъ*, по-польски *муль*, по-жмудски *amblis*.

Пользуясь плодородіемъ земли, на которой столь же хорошо рождаются яровые, какъ и озимые хлѣба, земледѣльцы Ковенской губерніи раздѣляютъ свои поля, обыкновенно, на три участка, изъ которыхъ одинъ засѣвается озимымъ, другой яровымъ хлѣбомъ, а третій оставляютъ подъ парь, и на немъ пасутъ скотъ до половины лѣта. Урожайная почва для пшеницы и яровыхъ хлѣбовъ встрѣчается при долинахъ нѣкоторыхъ большихъ рѣкъ, которыя по веснѣ покрываются плодороднымъ иломъ.

Посѣвъ озимой ржи начинается въ половинѣ августа и ранѣе, пшеницы подъ конецъ того же мѣсяца или въ первыхъ числахъ сентября. Яровые, а именно: горохъ, бобы, чечевица, овесъ, яровая рожь и яровая пшеница, сѣются въ послѣднихъ числахъ апрѣля, около св. Георгія; ячмень и ленъ—въ концѣ мая, а греча—въ началѣ іюня. При недостаткѣ работниковъ и тяглаго скота, сѣютъ иногда и позже, но въ такомъ случаѣ запоздавая *ярма* часто пропадаетъ отъ заморозковъ, случающихся въ *бабье* лѣто. Картофель, простой, бѣлый, красный или эмскій, служащій главнымъ подспорьемъ хлѣба и замѣняющій его на винокурныхъ, садятъ здѣсь при началѣ весны въ большомъ количествѣ, обыкновенно подъ соху, раскладывая картофелины по бороздѣ, въ разстояніи $\frac{1}{2}$ аршина; но онъ подверженъ тѣмъ же невзгодамъ, какъ и вообще огородныя растенія. Когда картофельное *было* ⁽¹⁾ (*гудина*—по здѣшнему и въ Малороссіи) вырастаетъ дюймовъ на 6 вышиною, каждый корешокъ окучиваютъ сохою, а гдѣ достаетъ рукъ и сапою, особливимъ орудіемъ съ желѣзною, — подъ прямымъ угломъ къ рукояткѣ придѣланною,—лопаткою, которую здѣсь называютъ *мотычекъ* или *капчикъ* (по-литовски *Karszajka*) ⁽²⁾. Гдѣ пригодной земли недостаточно, берутъ подъ картофель и перелогіи или паровыя поля, съ которыхъ убираютъ картофель красный или эмскій въ концѣ августа, прочіе же роды — позднѣе. Картофель,—по общепринятому мнѣнію,—разрыхляетъ землю, служитъ къ улучшенію почвы, замѣняетъ, нѣкоторымъ образомъ ея унавоживаніе. Общерапространенная болѣзнь этого растенія господствуетъ уже нѣсколько лѣтъ сряду и по Ковенской губерніи: яблоки выходятъ водянистые и безвкусныя.

(1) По-польски—*Lodyga*, по-жмудски—*Bulboja*.

(2) По другимъ мѣстамъ это орудіе называется *мотыкою*, по-литовски *kapuslукъ*; по-жмудски *кауплукъ*.

Для посѣвовъ не придумали никакихъ особенныхъ снарядовъ, кромѣ корбики, плетеной изъ лыкъ и лубьевъ,—называемой въ Ковенскомъ уездѣ по-литовски *Wokiala*, а далѣе на Жмуди *сьтуени* (*Sietowiej*),—и сартука, которымъ сѣвущій подпосывается и, вынимая зерно горстью, разбрасываетъ его вправо и влево, по старинному обычаю. Остерегаются только, чтобы не сѣять во время вѣтра; потому—что тогда зерно не падаетъ ровно, не сѣютъ также въ ненастную погоду или вслѣдъ за вспашкою, выжидая въ послѣднемъ случаѣ, чтобы земля нѣсколько слеглась. Глинистую почву признаютъ способнѣйшею для посѣва, когда она посредственно влажна. Хорошій урожай надѣются имѣть въ такомъ случаѣ, когда по окончаніи посѣва, отъ боронованія подымается пыль, и вслѣдъ за тѣмъ пойдетъ дождь. «Горохъ на новолуніи не сѣютъ»⁽¹⁾!

Здѣшніе земледѣльцы не заботятся о томъ, какъ глубоко должно быть зарываемо въ землю посѣянное зерно. Опытомъ дознано, что рожь хорошо удавалась и тогда, когда посѣявъ ее, не тотчасъ боронуютъ, но загребаютъ посѣвъ бороною уже по всходѣ. Озимого почти никогда не сѣютъ подъ соху; но яровое,—какъ-то: горохъ, бобы и овесъ,—часто обыкновенно послѣ первой вспашки и бороньбы, сѣется подъ соху.

На одномъ литовскомъ моргѣ (въ 1452 кв. саж.) высѣваютъ среднимъ числомъ ржи и ячменя по двѣ *пуры*⁽²⁾, считая обыкновенную пурю въ 24 литовскихъ гарнца; пшеницы—полторы, овса—три пурь, гороха, бобовъ и гречи—по одной пурѣ, льнянаго и коноплянаго сѣмени—почти по столько же.

Посѣвъ, среднимъ числомъ, на одну десятину приходится: ржи 1 четверть, ячменя $1\frac{1}{2}$ четверти, пшеницы $7\frac{1}{2}$ четвериковъ, или почти $\frac{3}{4}$ четверти, овса $1\frac{1}{2}$ четверти, гороху, бобовъ и гречи—1 четверть, сѣмени льнянаго и коноплянаго $\frac{1}{3}$ четверти.

Касательно отношенія, въ какомъ,—смотря по различію почвъ,—должно измѣнять количество посѣва, занимающіеся хлѣбопашествомъ думаютъ различно. Одни изъ нихъ менѣе сѣютъ на тучной почвѣ, полагая, что зерно легко на ней разрастается, другіе на тощей почвѣ высѣваютъ больше, въ томъ убѣжденіи, что бѣдная почва не можетъ чрезъ силу доставлять растеніямъ потребнаго для нихъ питанія. Вообще, здѣшній крестьянинъ, не соблюдая точной мѣры, высѣваетъ на своихъ поляхъ болѣе чѣмъ на господскомъ грунтѣ, на которомъ сѣется гораздо рѣже и по точно опредѣ-

(1) Замѣчаніе стариковъ. А. Михевичъ.

(2) По-жмудскія пурь. Эта мѣра перешла въ Литву, кажется, изъ остзейскаго края, гдѣ она во всеобщемъ употребленіи, особенно въ Эстляндіи. Въ Ковно различаютъ прусскую пурю въ 36 и рижскую въ 24 гарнца.

Принимая литовскій гарнецъ (*gorczis*) равнымъ русскому, найдемъ, что въ одной русской четверти содержится 2,435 рижскихъ пурь. Слова—пуря нѣтъ въ русскихъ словаряхъ.

леннымъ мѣрамъ. Крестьяне высѣваютъ иногда вдвое больше, нежели помѣщики, на такомъ же пространствѣ, но зато послѣдніе при тщательной обработкѣ пашни получаютъ и урожай гораздо больше.

Рунь, — такъ называютъ здѣсь всходы хлѣбовъ, особенно озимыхъ, — онаспасываютъ овцами, или рогатымъ скотомъ, весною, заблаговременно до колосованія, чтобы хлѣбъ отъ излишней густоты не вылегался; вершину иногда скашиваютъ, хотя польза этой предосторожности практически еще несомнѣн доказана. Нередко бываетъ, что въ теплую и продолжительную осень, особенно на вновь удобренной почвѣ, червь истачиваетъ корешки озимыхъ хлѣбовъ, которые оттого желтѣютъ и совершенно пропадаютъ, такъ—что иногда дѣлается необходимымъ второй посѣвъ. Для предохраненія отъ червей зерна, назначеннаго для посѣва, его иногда сырискиваютъ скипидаромъ.

Жатва ржи бываетъ около половины іюля, но на песчаной почвѣ, гористой или обращенной къ югу, — нѣсколько ранѣе. Озимую пшеницу, также ранній ячмень и овесъ убираютъ около 15 — 20 августа; овесъ поздній, равно—какъ и горохъ и гречиху — не ранѣе послѣднихъ чиселъ августа. Впрочемъ, время жатвы зависитъ отъ многихъ условій: такъ, сухое или мокрое лѣто, положеніе гористое и, болѣе или менѣе закрытое отъ солнца, унавоженное или оставленное безъ удобренія поле, ранній или поздній посѣвъ, — много содѣйствуютъ тому, что жатва бываетъ иногда ранѣе, иногда позже на одномъ и томъ же мѣстѣ и въ разные годы, или въ разныхъ мѣстахъ, въ одно и тоже лѣто.

Яровые хлѣба сѣютъ здѣсь обыкновенно въ концѣ весны, для того, что оназдывая въ ростѣ отъ частыхъ, перепадающихъ лѣтомъ, дождей, они выходятъ, по большей части лучше; но съ другой стороны эти хлѣба часто страдаютъ отъ заморозковъ, случающихся прежде окончанія жатвы.

Рожь, въ Ковенской губерніи, жнутъ серпами (по-литовски *Piautiwas* — пяутувасъ). Косу (*Dalge*) употребляютъ для этого рѣдко. Яровые же, обыкновенно, косятъ косою, которая бываетъ двоякая. Первая, обыкновенная коса, съ переплетомъ или рѣшеткою на косовищѣ. Рѣшетка эта дѣлается изъ деревяннаго прута, который, будучи закрѣпленъ въ тылѣ косы, нагибается лукообразно къ ея рукояткѣ, и прикрѣпляется къ ней такъ, что длина этого лука въ $\frac{3}{7}$ аршина, а чрезъ ширину его, т. е. сверху внизъ, придѣлываются къ нему отъ 6 до 7 палочекъ, толщиною въ палецъ, перекрѣпляющихъ дугу загиба наподобіе хорды круга или тетивы лука. Помощію этой рѣшетки (по-литовски *вербыля*, по-жмудски — *ланкюксъ*), скошенный овесъ или ячмень ложится ровно въ покосы (по-жмудски *продальгя*), которые послѣ сгребаютъ въ снопы и вяжутъ тою же соломой. Когда овесъ

или ячмень не очень густъ и невысокъ, равно-какъ и для поспѣлости при уборкѣ хлѣба, ихъ косятъ и обыкновенною косою, безъ рѣшетокъ, какъ сѣно. Скошенный, такимъ-образомъ, хлѣбъ не связываютъ въ снопы, но сгребаютъ граблями въ конны, какъ сѣно, и если онъ высохъ на полѣ, то забиваютъ съ покосовъ прямо на возы и отвозятъ въ *стодолы* (по-жмуд. *Datzunie*, по-польски *Odgupa*); такъ, здѣсь, называютъ саран для складки и молоты хлѣба, то же что малороссійскія *клуны*, а въ остзейскихъ губерніяхъ — *риги*, но не то, что въ Великороссіи — *овины*.

Другаго рода коса, для уборки овса и ячменя, дѣлается изъ дерева или желѣза, съ крюкомъ изъ воловьего рога, въ который и въ другую поперечину изъ дерева вправлены, и вѣтвь съ крюкомъ параллельно кося прикрѣплены 6 или 7 пальцевъ изъ гибкихъ лозовыхъ или нарочно выстроганныхъ деревянныхъ прутьевъ, такъ-что весь снарядъ представляетъ рядъ длиннаго зуба и рядкаго гребня или граблей съ 6 или 7 длинными зубьями. Этотъ родъ косы употребляется и въ Россіи, и выраженіе «*косить на грабляхъ*» значитъ косить такою косою.

Выгода уборки посредствомъ кося состоитъ въ томъ, что на это требуется меньше рукъ, такъ-что число работниковъ, убирающихъ десятину коосою, будетъ относиться къ числу жнецовъ, какъ 7: 10; но, съ другой стороны, если принять въ соображеніе севокупность всѣхъ работъ, необходимыхъ для полученія чистаго зерна, и то обстоятельство, что при такой уборкѣ хлѣба, особенно саксонской ржи и ячменя, сыплющихся немовѣрно, теряется на десятинѣ одинаковой доброты тремя пудами и десятию фунтами болѣе зеренъ, — не говоря уже о пересрѣломъ хлѣбѣ, — то едва-ли можно согласиться, чтобы употребленіе кося ускорило трудъ и принесло большую пользу⁽¹⁾.

Число работниковъ, необходимыхъ для уборки одной десятины, зависитъ отъ степени урожая и продолжительности дня, а также отъ силы и искусства работниковъ. Вообще принимаютъ, что если съ десятины можно получить до 24 копенъ (кошна 60 сноповъ), то для жатвы, связки сноповъ и сложения въ конны, нужно имѣть отъ 12 до 13 серповъ; но если десятина дастъ 8 или 9 копенъ, то для той же работы нужно только 6 или 7 серповъ. Обыкновенно при хорошемъ урожаѣ, одна жница должна дѣлать 75 сноповъ средней вязи, десять жницъ $12\frac{1}{2}$ копенъ, сорокъ — 50 копенъ, сто жницъ — 125 копенъ.

(1) По мнѣнію А. Михневича 7 косцовъ, — разумѣется, болѣею частью, мужчинъ, нужныхъ иногда для сѣнокоса, — составляютъ болѣе 10 жнецовъ — обыкновенно женщинъ, ничѣмъ въ это время незанятыхъ; и потому косить хлѣба, кромѣ потери, нѣтъ никакой существенной пользы.

Для покоса одной десятины яровыхъ, здѣсь, вообще полагають достаточнымъ отъ 5 до 6 человекъ, для сѣнокоса—отъ 3 до 4 косцовъ.

Озимь ставится въ копны (*бабки*) такимъ-образомъ: сперва ставятъ три согнутыхъ накрестъ снопа, потомъ около нихъ 6 и болѣе сноповъ и, наконецъ, раскрыленнымъ снопомъ накрываютъ. Но этотъ способъ складки копенъ невыгоденъ въ томъ отношеніи, что въ дождливую погоду хлѣбъ, не можетъ провѣтриваться, даже въ промежутки отъ дождей. Въ ненастную осень 1844 года, хлѣбъ лучше сохранился въ тѣхъ мѣстахъ, гдѣ нѣтъ обыкновенія прикрывать копны сверху.

Яровой хлѣбъ, въ особенности овесъ, если онъ не совсемъ созрѣлъ, сначала плотно складываютъ снопами въ кучи, а потомъ уже разставляютъ въ копны.

Хотя величина сноповъ бываетъ различна, но при средней вязи и хорошемъ уюлотѣ, получается отъ одной копны озимой ржи и пшеницы, среднимъ числомъ, до 30 гарнцевъ ($3\frac{3}{4}$ четверика), а при отличномъ урожаѣ и болѣе; яровой же ржи и пшеницы вымолачивается нѣсколько менѣе прочихъ яровыхъ, соразмѣрно величинѣ сноповъ; одноконный возъ хорошаго гороху даетъ 6 четвериковъ.

Вообще десятина песчаной и неудобной почвы даетъ 6 или 7 копенъ, а унавоженной 11 или 12 копенъ. Десятина жирной почвы даетъ ржи отъ 13 до 24 копенъ, пшеницы почти столько же, ячменя и овса отъ 15 до 30 копенъ; гороху получается съ десятины отъ 15 до 20 одноконныхъ возовъ.

Обыкновенно одни яровые поля засѣваютъ сырomodотнымъ зерномъ, но какъ молотба сыраго хлѣба требуетъ большаго труда, то въ случаѣ недостатка работниковъ и по другимъ уважительнымъ причинамъ, иногда для посѣва озимаго берутъ прошлогоднее зерно, просушенное въ овниѣ. Для продовольствія и продажи, всегда молотятъ высушенные въ овнахъ, какъ озимые такъ и яровые, за-исключеніемъ гороху и льнянаго сѣмени, которые, на особо-устроенныхъ предѣ гумнами жердяхъ, сушатся до поздней осени и уже обмолачиваются зимою.

Молотятъ цѣпомъ (по-литовски *калтувасы*, по-жмудски *спрагилай*). Льняное сѣмя многіе молотятъ лошадыми, разѣзжая въ нѣсколько троекъ по разостланымъ въ гумнѣ головкамъ.

Въ нѣкоторыхъ мѣстахъ посѣвы поражаетъ особенная болѣзнь, известная, здѣсь, подъ именемъ *амора*. Зараза эта особенно губельно дѣйствуетъ въ концѣ мая, или во время цвѣтенія (красованія) ржи, отнимая возможность завязываться зерну, и уничтожая завязавшееся. Самая солома, пораженная *аморомъ*, дѣлается хрупкою и употребляется только для подстилки.

Опытомъ дознано, что горохъ, чечевица и другія стручковые растенія, а также ячмень, менѣе терпятъ отъ *амора*. Овесъ, напротивъ, сохраняется только при раннихъ посѣвѣ и уборкѣ. Равнымъ-образомъ дознано, что болѣзнь эта поражаетъ хлѣбъ болѣе на удобренныхъ поляхъ и въ мокрое лѣто, нежели на тощихъ и въ сухое лѣто.

Аморъ есть не что иное, какъ ржавчина (въ общезнѣтн: *медовая роса*), которая принадлежитъ къ роду растительныхъ заразъ. Начало этой заразы нѣкоторые приписывали мелкимъ тунейдымъ растеніямъ, принадлежащимъ къ породѣ грибовъ; но, кажется, справедливѣе предполагать, по замѣчанію доктора Франка (1), что она происходитъ только тогда, когда еще зеленыя, соковыя трубочки, при быстро-охлаждающихъ другъ за другомъ дождѣ и солнцѣ, — растрескиваются. Вышедшій изъ нихъ сокъ сгущается, и потомъ отъ солнца превращается въ мѣлкій порошокъ, который оставаясь нѣсколько времени на стеблѣ и колосьяхъ, причиняетъ растенію вредъ.

Такимъ-образомъ, не входя въ составъ хлѣба, ржавчина эта, по мнѣнію многихъ, невредна здоровью, но препятствуетъ только хорошему развитію зерна.

Хотя еще не найдено положительныхъ средствъ къ предотвращенію этой заразы, но агрономы предлагаютъ два способа: 1) сѣмена, назначенныя для посѣва, намочить прежде въ распущенной соли или извести; 2) сѣмена брать для посѣва съ такихъ мѣстъ, гдѣ еще не было подобной заразы. Но оба эти средства не всегда удачны.

По свѣдѣніямъ, составленнымъ ковенскою губернскою Коммиссіею Народнаго Продовольствія, посѣвы и урожай хлѣба и картофеля, втеченіи десятилѣтія (съ 1848 — 1857), въ этой губерніи были слѣдующіе:

Годы.	П о с ѣ в н о :			С о б р а н о :		
	Ч е т ѡ	Я р о в а г о .	К а р т о ф е л я .	О з и м а г о .	Я р о в а г о .	К а р т о ф е л я .
1848	317.916	336.223	231.625	1.628.282	1.616.190	1.159.982
1849	321.603	340.402	244.832	1.609.544	1.606.019	439.179
1850	327.913	344.228	213.297	1.706.510	1.338.265	1.008.721
1851	307.050	339.633	202.240	1.123.682	1.400.482	449.566
1852	309.522	336.533	164.349	1.477.230	1.334.174	757.335
Итого въ 1-е пятил.	1.584.004	1.697.019	1.056.343	7.545.248	7.295.130	3.814.783
1853	314.982	339.786	160.028	797.969	1.564.060	472.506
1854	321.632	368.869	171.667	1.285.784	1.738.887	619.491
1855	311.436	414.734	169.060	371.483 (2)	1.741.039	550.060

(1) «Истребленіе сорныхъ травъ», соч. Франка. Спб. 1845 года.

(2) Количество собраннаго въ 1855 году озимаго хлѣба приведено по исчисленію губернскаго Статистическаго Комитета, потому что въ Коммисіи Народнаго Продовольствія это число было неполное. Въ 1855 году была большой неурожай озимаго хлѣба.

1856	296.386	367.423	123.340	1.242.240	1.399.036	764.920
1857	315.720	381.768	181.820	1.526.300	1.584.942	916.480
Итого во 2-е пятил.	1.560.106	1.872.580	860.915	5.223.746	8027.964	3263.457
Въ десятилѣтїе:	3.144.110	3.569.599	1.917.258	12.768.994	15.323.094	7.078.240
Среднимъ числомъ въ 1 годъ:	314.411	356.959	191.725	1.276.899	1.532.399	707.684

Средняя степень урожая была: озимаго 4 зерна, яроваго $4\frac{1}{4}$, картофеля $3\frac{1}{2}$, или вообще $3\frac{3}{4}$ зерна. Сравнивая среднее число населенія (935.875 д. об. н. въ годъ), съ количествомъ собираемаго среднимъ числомъ въ годъ хлѣба озимаго, яроваго и картофеля, всего 3.517.032 четверти, найдемъ, что въ Ковенской губерніи приходится 3,7 четверти на душу обоего пола. Хотя это отношеніе, кажется, достаточнымъ для продовольствія мѣстныхъ жителей и посѣва, но принявъ въ соображеніе, что хлѣбопашество, будучи главнымъ основаніемъ народнаго благосостоянія, не только должно обезпечивать пропитаніе, но и служить въ то же время главнымъ источникомъ торговли, платежа податей и сборовъ, то можно представить до какой степени должны были увеличиваться хлѣбныя цѣны при неурожаѣ и требованіи хлѣба за границу.

Общіе выводы, относящіеся до всей губерніи, измѣняются до чрезвычайности на отдѣльно взятыхъ мѣстностяхъ. Такъ, въ нѣкоторыхъ мѣстахъ Поневежскаго уѣзда, въ лучшіе годы урожай даетъ 18 16 и 15 зерно, напр. въ окрестностяхъ м. Линково (1); а въ Новоалександровскомъ уѣздѣ, гдѣ втеченіи 10 лѣтъ (съ 1846 — 1856) общій урожай колебался между 4 и $1\frac{1}{2}$ (2), во многихъ мѣстностяхъ бывалъ самъ — 8 (имѣнія: помѣщика Іосифа Жабы, Бельмонты — графовъ Платеровъ, Погоще-Огинскаго и друг.), а въ нѣкоторыхъ самъ — 10 (имѣнія: Антоново — Жабиной, Кузьминки — Павловой, Ракишки — Тызенгауза и другихъ).

7) Цѣны продуктовъ при хорошемъ и дурномъ урожаѣ.

По свѣдѣніямъ о средне-справочныхъ цѣнахъ, доставленнымъ ковенскою губернскою комиссіею оказывается, что въ неурожайномъ 1855-мъ и урожайномъ 1857-мъ годахъ, существовали осенью слѣдующія цѣны на продукты, по всѣмъ уѣздамъ Ковенской губерніи:

Уѣзды:	Названіе хлѣбовъ	Цѣна за четверть:			
		Въ 1855 году.		Въ 1857 году.	
		Р.	К.	Р.	К.
Ковенскій	Рожь	12	78	5	25
	Пшеница	17	50	10	70

(1) Замѣтка жителя деревни Лумбелъ Линковскаго прихода Поневежскаго уѣзда.

(2) Отвѣтъ новоалександревскаго уѣзднаго производителя дворянства 4 Нибри 1857 года.

	Ячмень . . .	9	50	5	36
	Овесъ . . .	7	50	3	90
	Горохъ . . .	10	»	5	70
	Картофель . . .	2	15	1	65
Вильямсбургскій	Рожь . . .	12	50	5	25
	Пшеница . . .	16	»	8	»
	Ячмень . . .	8	50	5	15
	Овесъ . . .	7	50	3	65
	Горохъ . . .	11	70	5	30
	Картофель . . .	3	»	1	50
Новоалександровскій	Рожь . . .	12	»	5	35
	Пшеница . . .	14	»	8	50
	Ячмень . . .	9	»	5	10
	Овесъ . . .	7	70	3	25
	Горохъ . . .	9	50	5	50
	Картофель . . .	3	»	1	50
Поневежскій	Рожь . . .	12	50	5	60
	Пшеница . . .	15	»	7	50
	Ячмень . . .	8	50	5	50
	Овесъ . . .	7	25	3	65
	Горохъ . . .	10	»	5	80
	Картофель . . .	3	»	2	»
Шавельскій	Рожь . . .	12	70	5	75
	Пшеница . . .	16	»	10	15
	Ячмень . . .	8	50	5	45
	Овесъ . . .	7	40	3	95
	Горохъ . . .	11	»	5	70
	Картофель . . .	3	»	1	50
Тельшевскій	Рожь . . .	14	20	5	80
	Пшеница . . .	16	50	13	»
	Ячмень . . .	8	75	5	70
	Овесъ . . .	7	25	4	»
	Горохъ . . .	11	»	6	»
	Картофель . . .	2	50	2	»
Россиенскій	Рожь . . .	13	10	5	75
	Пшеница . . .	15	60	10	15
	Ячмень . . .	10	50	5	45
	Овесъ . . .	7	20	3	95
	Горохъ . . .	9	»	5	70
	Картофель . . .	2	50	1	50

Правда, что не только неурожаем, но и военное время содѣйствовали возвышенію цѣнъ въ 1855 году; потому-что и въ другіе годы войны (1854-мъ 1856-мъ) цѣны на эти продукты были значительно высоки, по случаю большаго запроса за границую, и тогда осенняя цѣна на рожь, во всѣхъ уѣздахъ колебалась между 9-ю и 7-ю рублями, а пшеница доходила до 16 руб. сер. Ячмень, въ 1854-мъ году, продавался почти по той же цѣнѣ, что и въ 1855-мъ.

Прежнія цѣны на продукты были значительно ниже. Въ Ковенскомъ уѣздѣ, въ 1844 году, по торговымъ цѣнамъ, четверть ржи стоила 4 руб. 3 к., пшеницы 7 р. 10 к., ячменя 3 р. 10 к., овса 2 руб. сер., гороху 4 р. 70 к., картофеля 1 р. 50 (1).

Въ Вилькомирскомъ уѣздѣ въ 1848 и 1849 годахъ, по свѣдѣніямъ мѣстнаго уѣзднаго предводителя дворянства, среднія цѣны за четверть были: ржи 3 р. 30 к., пшеницы 8 руб., ячменя 2 р. 70 к., овса 2 р. 37 к., картофеля 2 р., гороху 3 р. 60 к., гречихи 6 р. сер.

Слѣдующія средне-справочныя цѣны утверждены были въ 1858 году ковенскою губернскою Комиссіею Народнаго Продовольствія:

Мѣры хлѣба.	Мѣсяцы.	Наибольшія.		Наименьшія.	
		Р.	К.	Р.	К.
Муки четверть (8 четвер.)	Октябрь	5	55	„	„
	Мартъ	„	„	4	92
Ржи четверть (7 пуд. 10 ф.)	Декабрь	3	7	„	„
	Мартъ	„	„	4	52
Кружъ четверть:					
Овсяныхъ	Ноябрь	11	70	„	„
	Генварь	„	„	9	47
Ячныхъ	Ноябрь	10	86	„	„
	Мартъ	„	„	7	25
Ячменя четверть.	Октябрь	7	37	„	„
	Мартъ	„	„	4	25
Овса	Декабрь	5	23	„	„
	Мартъ	„	„	3	50

66) Луговоедство.

Вообще, по малому развитію хозяйственной дѣятельности, въ Ковенской губерніи обращается мало вниманія на луговоедство и травосѣяніе. Луга занимаютъ 4.736 кв. верстъ или 493.333 десят., выгоны 1.467 кв. в. или

(1) Изъ Рук. Стат. Опис. Ковен. губ.

152.812 десят.; соразмѣрно съ цѣлымъ пространствомъ губерніи луга занимаютъ почти $\frac{1}{7}$, а выгоны $\frac{1}{25}$ часть.

По количеству луговъ и выгоновъ уѣзды слѣдуютъ въ такомъ порядкѣ:

	Число квадрат. верстъ	
	Луговъ	Выгоновъ
Шавельскій	774	238
Россиенскій	756	317
Новоалександровскій	750	209
Поневежскій	673	196
Вилькомирскій	666	189
Тельшевскій	616	175
Ковенскій	501	143

Въ сложности отношеніе луговъ и выгоновъ къ воздѣлываемой землѣ для цѣлой губерніи будетъ какъ 34:100; слѣдовательно луга и выгоны составляютъ только $\frac{1}{3}$ воздѣлываемой земли; между тѣмъ какъ для всей Россіи, на каждыя 100 десятинъ обрабатываемой земли приходится 4.2 десятины луговъ и выгоновъ, т. е. послѣдніе составляютъ почти половину первыхъ.

Это невыгодное отношеніе луговъ и пастбищъ въ Ковенской губерніи еще болѣе увеличивается, если присоединить то обстоятельство, что многіе луга отъ небреженія сдѣлались совершенно неудобными. Такой недостатокъ въ лугахъ и пастбищахъ служитъ главною причиною выхоной цѣны на сѣно (котораго пудъ, по меньшей мѣрѣ стоитъ 12 коп. сереб.) и имѣетъ самое неблагоприятное вліяніе на развитіе скотоводства. Все это доказываетъ, что попеченіе о лугахъ, едва-ли не составляетъ одной изъ самыхъ существенныхъ потребностей для края. Вырубка лѣса и очистка кустарниковъ мало приносятъ пользы для луговъ; потому-что очищенные такимъ образомъ поляны, вмѣсто того, чтобы оставлять подъ луга и пастбища, болѣею частію засѣваютъ льномъ. Пастбищами же въ настоящее время служатъ: луга, по уборкѣ съ нихъ сѣна, лѣса, кустарники, болота и жни-тво, послѣ уборки хлѣба.

Хорошіе луга доставляютъ съ десятины до 150 пудовъ, дурные до 80. Средняя цѣна сѣна за пудъ 15 коп. сереб. Съ луговой десятины посредственной доброты можно получить до 9 р. сер. годового дохода. Лучшіе луга лежатъ на берегахъ Нѣмана, Вилии и Невяжи, которые иногда косятъ по два раза въ лѣто, но къ сожалѣнію случается, что часто, во время половодія, луга по берегамъ рѣкъ заносятся пескомъ. Такъ, на берегахъ Нѣмана, нѣсколько выше Ковно, прекрасные луга, находящіеся въ вѣдѣніи палаты Государственныхъ Имуществъ, теперь, совершенно сдѣлались без-полезными, по причинѣ сильнаго наплыва песку; но тѣмъ не менѣе съ нѣ-

которых луговъ, разстилающихся по берегамъ Немана и другихъ рѣкъ, въ благоприятный годъ получается съ десятины до 90 берковцовъ сѣна.

Прочіе луга болѣе малыя; т.-е. разбиты между полями. По малому количеству рогатаго скота, почти всегда остается излишекъ сѣна, который продается въ сосѣднія губерніи и, почти постоянно квартирующей здѣсь, кавалеріи.

вв) Огородничество.

Климатъ и почва Ковенской губерніи благоприятствуютъ огороднымъ растеніямъ: тыквѣ, брюквѣ, рѣпѣ, моркови, свеклѣ, капустѣ, петрушкѣ, огурцамъ, салату, рѣдкѣ и др. (см. растен. огород.). Картофель не только садится въ огородахъ, но и сѣется на поляхъ въ огромномъ количествѣ, какъ выше описано. Онъ употребляется на винокурняхъ, гдѣ вино, приготовляемое изъ картофеля не уступаетъ хлѣбному; картофель также служитъ главнымъ подспорьемъ хлѣбу: въ 1840, 1841 и 1842 годахъ, въ Новоалександровскомъ уѣздѣ, по недостаточному урожаю, хлѣбъ пекли изъ картофельной муки съ примѣсью ржаной. Другія огородныя растенія разводятся, здѣсь, для домашняго потребления, въ изобиліи, если не встрѣчается какихъ-либо особенныхъ физическихъ явленій, неблагоприятствующихъ ихъ произрастанію, къ которымъ принадлежатъ ранніе морозы или червь, особенно истребляющіе капусту. Отличныхъ сортовъ огурцы въ изобиліи рождаются въ м. Кейданы Ковенскаго уѣзда и по теченію р. Невяжи. У многихъ владѣльцевъ содержатся парники и паровыя гряды, для раннихъ огурцовъ, редиса, салата, арбузовъ, дынь и другихъ болѣе нѣжныхъ растеній⁽¹⁾. По огородамъ поселяне сѣютъ много бобовъ, которые составляютъ весьма важную часть ихъ пищи.

гг) Садоводство.

Садоводство не составляетъ въ Ковенской губерніи особенно-значительнаго промысла жителей; впрочемъ здѣсь существуютъ большіе, хорошо устроенные сады, занимающіе пространство до 20 десят., и доставляющіе владѣльцамъ до 1.000 и болѣе руб. сер. дохода отъ арендной выдачи. Въ такихъ садахъ снимается различныхъ плодовъ для продажи до 150 четвертей, за-исключеніемъ домашняго потребления.

Прекрасные сады, фруктовые и англійскіе, находятся напр. въ имѣніяхъ: *Тельшевскаго* уѣзда, Реново—барона Ант. Рѣнне, Плуныяны—графа А. Зу-

(1) Рукописн. Статист. Опис. Ковен. губер. в Жур. Сельск. Хоз. № 6, 1858 г.

бона, Горжды — барона Фел. Рёне, Крётцгенъ — гр. И. Зубова, Шатейки — гр. Платера; *Шагелекаго* — Шавли гр. Н. Зубова, Грудзе — Нарышкина, Байсагола — Комара; въ *Поневежскомъ* — Бирже — гр. Тышкевича; въ *Неволяксандровскомъ* — Вельмонты гр. Платеръ, Ганушинки — Комара; Абелл-Питкевича, Ракишки — гр. Тызенгауза; въ *Вилкамірскомъ* — Сола — гр. Тызенгауза; въ *Ковенскомъ* — Червонный дворъ — гр. Тышкевича, Кейданы — гр. Чапскаго; въ *Росіенскомъ* — Тауроггенъ — жн. Васильчикова, Равданы — гр. Кайсаровой, Ретово — гр. Огинскаго, въ имѣніи Пусловскаго и другіе. Вообще замѣчено, что садоводство въ Ковенской губерніи, съ нѣкотораго времени распространяется и между поселянами. Фруктовый — садъ обыкновенная принадлежность каждаго помѣщичьяго двора и зажиточнаго поселянина. Въ нѣкоторыхъ помѣщичьихъ имѣніяхъ устроены теплицы.

Въ статьѣ «Обзорніе мѣстныхъ растений» (стр. 218 и 233—234) перечислены плодовыя и другія растенія, воздѣлываемыя въ садахъ Ковенской губерніи.

дд) Винодѣліе (1).

Въ 1857 году, въ Ковенской губерніи состояло винокуренныхъ заводовъ 392, пивоваренныхъ 67 и водочныхъ 31.

На нихъ приготавлилось:

	Ведеръ	
	Вина	Пива
Въ 1851 году	916.448	18.040
» 1852 »	462.006	19.120
» 1853 »	808.633	19.670
» 1854 »	643.368	110.200
» 1855 »	933.110	110.427
» 1856 »	669.148	111.325
» 1857 »	912.811 $\frac{1}{2}$	240.300
Итого.	5.345.524 $\frac{1}{2}$	629.082

Среднимъ числомъ въ одинъ годъ выдѣлывалось 763.646 ведеръ вина и 89.869 ведеръ пива, причемъ на каждый винокуренный заводъ, ежегодно, приходилось по 1.948 ведеръ выдѣланнаго вина, а на каждый изъ пивоваренныхъ 1.342 $\frac{1}{2}$ ведеръ пива (2).

Соображая число выдѣланнаго вина и пива въ одномъ 1857 году съ чи-

(1) По свѣдѣніямъ Ковенской Казенной Палаты отъ 5 февраля 1858 года.

(2) По свѣд. той же Палаты, доставленнымъ дополнительно, въ началѣ 1859 года, въ Ковенской губерніи существовало заводовъ: винокуренныхъ 396, водочныхъ 316 и пивоваренныхъ 60, на нихъ приготовлено, въ 1858 году, вина 46.062 ведра и пива 314.237 ведеръ.

сломъ жителей въ этомъ же году, получимъ, что на одного человѣка приходилось по 0,94 ведра или на 100 душъ обоаго пола 94 ведра водки, а пива по 0,24 ведра на 1-го или по 24 ведра на 100 жителей.

О продажѣ вина и пива, о выроченныхъ акцизѣ и патентномъ сборѣ будутъ разсмотрѣны во внутренней торговлѣ.

е) Разведеніе льна.

Литовцы всегда съ особымъ прилежаніемъ занимались воздѣлываніемъ льна. Діаконъ Павелъ *Варифриды* ⁽¹⁾ прославлялъ эту промышленность уже у Герулловъ, составлявшихъ некогда отрасль литовскаго народа. Въ жмудской миеологiи были особенныя божества: богиня *Alabatis* и божокъ *Wajzdamos* (Вайжгантосъ), имѣвшие попеченіе объ этомъ растеніи, равно-какъ и о приготовляемыхъ изъ него разнаго рода тканяхъ. Полотно, нокони, составляло главнѣйшій матеріалъ для одежды Литовцевъ и Литвянокъ. И нынѣ еще эта отрасль сельской промышленности принадлежитъ къ важнѣйшимъ занятіямъ поселянокъ. Весь нарядъ Литвянокъ обыкновенно полотняный: рубахи, корсеты, юбки, платки,—головные, шейные и носовые, *намѣтки* (повязываемыя наподобіе турецкой чалмы или тюрбана) и родъ фаты, называемой въ *Пинцизмѣ* (при рѣкѣ Припяти) серпанками, а въ *Свядоцизмѣ* и *Ушполицзмѣ* ⁽²⁾,—гдѣ старинные обычаи сохранились во всей своей простотѣ, и языкъ литовскій почти безъ вліянія языковъ чуждыхъ,—*Tryniczej* (Триничей), родъ убора, надѣваемого всегда поверхъ другихъ нарядовъ, и предпочитаемаго всѣмъ прочимъ, какъ замѣчаетъ *Людвигъ изъ Покля* въ своемъ сочиненіи «*Litwa pod względem starożytnych zabytkow*» ⁽³⁾.

Въ настоящее время, на глинистой почвѣ, ленъ отлично родится во всей губерніи, но преимущественно славятся имъ уѣзды: Вилькомирскій, Поневежскій, Тельшевскій и Новоалександровскій. Въ гербѣ Поневежскаго уѣзда (бывшаго Упитскаго) можно видѣть изображеніе льна въ *бабкахъ* или связкахъ (по-жмудски *кунделя* или *лудса*), въ какихъ онъ поступаетъ въ продажу; только здѣсь представлены бабки, перевязанныя въ двухъ мѣстахъ, тогда-какъ обыкновенно онѣ связываются въ три перехвата. Помѣщеніе льна въ поневежскомъ гербѣ указываетъ на обиліе производства его въ этомъ краѣ. Въ-самомъ-дѣлѣ, ленъ, получаемый изъ имѣнія Ракишекъ, (Новоалександровскаго уѣзда) графа Тызенгауза, извѣстенъ даже за границею.

(1) Въ сочиненіи о Литвѣ Чацкого, т. I, стр. 9 и 10.

(2) Мѣстечки Свядосце и Ушпель въ Вилькомирскомъ уѣздѣ, близъ р. Свенты, на границѣ Новоалександровскаго уѣзда.

(3) Изъ рукописи С. Ф. Пельскаго.

подъ именемъ *ракишскаго* и называется въ торговлѣ *короною*; т.-е. слы-
ветъ наилучшимъ не только въ Ковенской губерніи, но вѣроятно онъ есть
первый изъ всѣхъ сортовъ, добываемыхъ въ Россіи. Проба этого льна, на-
рочно приготовленнаго и отлично выдѣленнаго въ волокнѣ, была, — гово-
рятъ, — показываема вышнимъ владѣльцемъ Ракишекъ на всемірной вы-
ставкѣ въ Лондонѣ, но объ успѣхѣ этой посылки мы ничего не слышали ⁽¹⁾.

Сверхъ-того, извѣстенъ по урожаю и добротѣ выдѣлки ленъ: ушволь-
скій, свядостскій, кунинскій, скопинскій, сольскій, оникштынскій и воболь-
никскій, между которыми очень дорого цѣнятся партіи льна: *селискаго* (изъ
ишвіи Соли), *свядостскаго* и *ушвольскаго*.

Города: Кенигсбергъ, Мемель, Либава и Рига служатъ главными рын-
ками, куда отправляется ленъ изъ цѣлой губерніи.

Въ Тельшовекомъ узвѣдъ выдѣлываніе льна уменьшилось, въ настоящее
время, не столько по неблагопріятному вліянію его на пашню, сколько отъ
уменьшенія требованій за границу. Впрочемъ, и теперь, зажиточные одно-
дворцы и крестьяне продаютъ, въ гг. Либавѣ и Ригѣ, отъ 5 до 10-ти и бо-
лье берковцевъ льна.

Въ прежніе годы цѣнность одного берковца простиралась до 50 и 60
руб. сереб., а теперь едва достигаетъ 25—35 руб.; такъ-что за среднее
цѣло можно принять 30 р. сер. По среднему также выводу, съ одной де-
сятины получается льна $1\frac{1}{2}$ берковца; слѣдовательно, и теперь еще, деся-
тина льна приноситъ 45 р. сер. дохода, не говоря уже о томъ, что вѣкогда
она могла приносить вдвое болѣе—90 р. с.

Такой значительный доходъ до того увеличилъ эту отрасль сельской
промышленности, что въ настоящее время льномъ засѣвается четвертая
часть яровыхъ полей, а у многихъ $\frac{1}{2}$. Но при недостаткѣ скота, а съ нимъ
вмѣстѣ, и самаго удобренія почвы, которая по глинистому и песчаному свой-
ству требуетъ унавоживанія, — естественнымъ слѣдствіемъ такого несо-
размѣрнаго посѣва льна, было увеличивающееся, годъ-отъ-году, истоще-
ніе полей.

Воздѣлываніе льна составляетъ одну изъ важнѣйшихъ отраслей сель-
скаго хозяйства Ковенской губерніи. По общепринятому здѣсь обыкновенію,
льну не даютъ созрѣвать на корнѣ, вытеребливая его зеленымъ, пока
въ его головкахъ сѣмена еще бѣлыя. Выбранный изъ земли и перевязанный
въ *горсти* ⁽²⁾, ленъ очищается отъ головокъ трепаніемъ о дубовые зубья
или колышки, нарочно для этого вколачиваемые. Обитыя съ сѣменами го-
ловки долго сушатъ и потомъ молотятъ.

⁽¹⁾ С. Ф. Полявскій, въ статьѣ «О земледѣліи».

⁽²⁾ *Горсти* суть небольшіе снопки льна и пеньки.

Мочать ленъ въ стоячихъ водахъ, — *мочилецъ*; держать его въ водѣ, до-
тѣхъ-поръ, пока при переломѣ стеблей волокну не начнетъ отдѣляться отъ
костырки. Обыкновенно, при теплой водѣ, конопля и ленъ мочать 6 дней,
а при холодной 10 ⁽¹⁾; тогда вынимаютъ его изъ мочилъ и развязанный
стелютъ по травѣ и на выжатыхъ поляхъ, не оставляя его въ этомъ поло-
женіи долѣе 2-хъ недель. Лучше когда, въ это время, бываетъ влажная
погода или дождь; потому-что тогда ленъ дѣлается мягче, а въ сухую —
онъ твердѣетъ ⁽²⁾. Въ полевнѣй этого періода переворачиваютъ одинъ разъ
на другую сторону.

Собранный послѣ просушки, перевязанный въ *мычки* (въ *кули* — во здѣш-
нему), и еще разъ хорошо высушенный ленъ треплютъ на *мальняхъ* ⁽³⁾,
для очищенія отъ костырки, которая могла оставаться въ немъ послѣ тре-
панія, а также, чтобы волокна льна сдѣлать вѣжнѣйшими. Наконецъ, *кудаль*
(бабка) хорошо выколачивается о *тралало*, бревно, посредственною тол-
щины, выглаженное и приставленное къ стѣнѣ, подъ известнымъ угломъ
наклоненія. Такъ выработывается ленъ, назначенный къ продажѣ, но для
пряжи его очищаютъ еще отъ пакли, вычесывая щетками или чесалками,
железными или приготовленными изъ щетины.

Здѣшнія домашнія полотна отличаются тонкостью и добротою, но имѣютъ
недостатокъ въ блѣденіи. Кусокъ полотна, въ 45 аршинъ длиной, цѣнится
отъ 30 до 50 руб. серебромъ ⁽⁴⁾.

Канопляники въ Ковенской губерніи рѣдки.

жж) Лѣсоводство ⁽⁵⁾.

Съ того времени, какъ эта страна дѣлается исторически известною, не-
проходимые лѣса составляли отличительный ея характеръ; но со временъ
Сигизмунда I-го (1506—1548), когда народонаселеніе Литвы увеличи-
лось, лѣса стали уже истребляться и, въ послѣднее время отъ излишней
небрежности жителей, они такъ уменьшились, что нынѣшнему ихъ состо-
янью, трудно было бы составить правильное понятіе о первоначальномъ
ихъ количествѣ, если-бы не имѣлось на то историческихъ указаній и со-
временныхъ, — такъ сказать, — свидѣтелей.

⁽¹⁾ Замѣтка поселенна окрестностей м. Скопшекъ.

⁽²⁾ Его же.

⁽³⁾ *Пе-мудель* — *лимузъ*, *пе-польскъ* — *сѣтка*, *пе-палоресѣйскъ* — *лѣтки*.

⁽⁴⁾ Статья А. Михневича, въ журналѣ «Сельскаго Хозяйства», 1858 года, № 6.

⁽⁵⁾ По статьѣ штабъ-капитана Новицкаго: «Лѣсоводство въ Ковенской губерніи», напеча-
танной въ газетѣ «Лѣсоводства и Охоты», 1855 г. № 49, съ прибавленіемъ замѣчаній С. Ө.
Тельскаго и свидѣній Лѣснаго Отдѣленія Ковенской Палаты Государственныхъ Имуществъ.

Еще въ XVII вѣкѣ, во времена Симона Старовольскаго, вся Жмудъ была покрыта сплошь лѣсами: «*tota sylvis inumbrata*», — пишетъ онъ въ своей *Polonia, Coloniae* (Кѣльнъ, городъ, гдѣ отпечатана книга) 1632 года.

Лядовые лѣса, лежавшіе на лѣвомъ берегу Нѣмана, противъ г. Ковно, вырублены подѣ посѣвы нынѣшнимъ владѣльцемъ предмѣстья Алексоты, г. Годлевскимъ, купившимъ у города Ковно эту землю въ 90-хъ годахъ прошлаго вѣка, когда вся лѣвая сторона р. Нѣмана отошла—было во владѣніе Пруссіи.

Отъ славной нѣкогда *Зеленой пуши* подѣ Ковномъ остались только слѣды лѣса, идущаго по обѣимъ сторонамъ р. Нѣмана, начиная отъ м. Румшишекъ до г. Ковно и далѣе.

Боръ, въ долинѣ Нѣмана, существовавшій по правую сторону этой рѣки, извѣстенъ до-сихъ—поръ подѣ названіемъ *кармелитской* рощи, принадлежавшей нѣкогда упраздненному кармелитскому монастырю. Лѣсъ этотъ занималъ значительную часть, такъ называемаго теперь, *Новаго-Плана* (новаго города) Ковно, построеннаго по учрежденіи Ковенской губерніи, и преимущественно съ 1852—1860 г.

Другая роща, бывшая на правомъ берегу р. Виліи, въ ея долинѣ, за Вильямпольскою слободою, существовала еще недавно, и уничтожена только въ 1846 году, для постройки бараконъ, на случай сбора войскъ и маневровъ, производимыхъ подѣ Ковномъ. Роща эта составляла прежде опушку и оконечности непроходимой пуши, бывшей на линковскихъ высотахъ, отъ которой нынѣ не осталось и слѣдовъ. На мѣстѣ ея разстилаются теперь обширныя поля. Часть этой пуши была во владѣніи ковенскихъ іезуитовъ, которымъ принадлежала прежде дача Линково; а памятникомъ ея служатъ еще два ветхіе дуба близъ линковского господскаго дома, которыхъ глубокая старость, кромѣ необыкновенной толстоты стволовъ, доказывается присутствіемъ *омелы* (*Viscum album*), растенія, составлявшаго необходимую принадлежность дубовъ, посвященныхъ Перкуну.

Старожилы рассказываютъ, что въ линковской пушѣ водились большіе дикіе звѣри, наприм. медвѣди и лоси, и что она была такъ густа и болотиста, что несмотря на малое разстояніе отъ мызы Линкова до спуска въ долину р. Виліи, не было прохода чрезъ нее въ этомъ направленіи, и жители Линкова объѣзжали пушу чрезъ нѣманскую долину, мимо дер. Вершвы.

Фохтъ, въ «*Geschichte Preussens*» V, 543, упоминаетъ объ этой пушѣ подѣ годомъ 1390-мъ, когда изгнанный Витовтъ, соединясь съ тевтонскими и ливонскими рыцарями, велъ междуусобную войну съ вел. княз. литовскимъ Скиргайломъ. «По прибытіи къ Ковно,—пишетъ онъ,—Нѣмцы, узнавши, что за рѣкою *Неріею* (старинное имя р. Виліи), близъ стараго Ковно, стоялъ

Скиргайло съ сильнымъ войскомъ, обошли его къ сѣверу отъ г. Ковно чрезъ тамошнія пуцци, перешли вбродъ р. Вилію (Neria), и ударили внезапно съ тылу на Скиргайло, откуда онъ не ожидалъ нападенія» (1).

Вообще лѣса по теченію р. Нѣмана, въ нынѣшнемъ Трокскомъ уѣздѣ, Виленской губерніи, и въ Ковенскомъ уѣздѣ, были нѣкогда столь значительны, что весь занѣманскій край (нынѣшняя Августовская губернія, въ царствѣ Польскомъ), назывался прежде *Запуцанскимъ трактомъ*.

Многіе лѣса на Жмуди и въ Литвѣ назывались священными рощами, и большія въ нихъ деревья были для Литовцевъ символомъ божества. Самою большою почетомъ, въ этомъ отношеніи, пользовались дубы, предъ которыми предки нынѣшнихъ жителей Ковенской губерніи поклонялись Перкуну и совершали въ честь его разныя жертвоприношенія. Подобныя вѣковые дубы сохранились еще и донынѣ въ плодороднѣйшей части губерніи, въ изрѣженныхъ лѣсахъ по рр. Дубиссѣ и Невяжѣ и въ другихъ мѣстахъ нынѣшняго Россіенскаго уѣзда. Такъ—напримѣръ, въ 14-ти верстахъ отъ м. Колтынянъ (Россіен. уѣзда) на урочищѣ называемомъ *Ротушъ*, подъ сѣнію огромнаго дуба, обнесеннаго палисадникомъ, до-сихъ-поръ по пятницамъ совершается божественная служба, привлекающая многихъ богомольцевъ. Есть преданіе, что подъ тѣнью этого же ветхаго памятника вайделоты языческихъ временъ совершали свои жертвоприношенія.

О томъ, какой величины были деревья, находившіяся въ священнѣхъ литовскихъ рощахъ, можно судить по оставшимся еще кое-гдѣ полусгнившимъ и обгорѣвшимъ пнямъ, а также по цѣлымъ кускамъ деревь (въ 3 и болѣе сажень длины и въ 20 вершковъ толщины), попадающимъ при копаніи рововъ и канавъ въ разныхъ мѣстахъ губерніи. Гигантскіе размѣры нѣкоторыхъ дубовъ, подтверждаетъ, росшіи еще въ 10-хъ годахъ нынѣшняго столѣтія въ Россіенскомъ уѣздѣ, въ 20-ти верстахъ отъ города Россіенъ, въ имѣніи Бардзе, на горѣ, называемой *Вишневою* (по-литовски Вишню-Калнасъ), извѣстный въ цѣлой Литвѣ дубъ *Баублиса*. Онъ осыпалъ собою всю гору, и когда въ 1811 году обрушился, то бывший владѣлецъ имѣнія Бардзе, Діонизій Пашкевичъ, велѣлъ сдѣлать изъ средней его части двѣ бѣсѣдки, которыя поставилъ въ своемъ саду. Каждая изъ нихъ была изъ цѣльнаго выдолбленнаго отрубка и обѣ назначались для храненія отечественныхъ древностей. Пень Баублиса имѣлъ въ нижнемъ отрубѣ въ окружности 17 аршинъ и 9 вершковъ, а въ діаметрѣ 6 аршинъ и 6 вершковъ. Явственныхъ слоевъ на отрубѣ было болѣе 700. Прибавивъ же тѣ слои, ко-

(1) С. Ф. Польскій: «Воспоминанія о городѣ Ковно».

торые по дупловатости дерева не могли быть сосчитаны, полагають, что дерево это имѣло болѣе 1000 лѣтъ ⁽¹⁾.

Всѣхъ лѣсовъ и кустарниковъ, въ губерніи, считается 7.721 квадрат. верста или 804.270 десят.; въ томъ числѣ однихъ лѣсовъ 4.863 кв. вер., или 506.562 десят., а кустовъ 2.858 кв. вер. и 297.708 десят. Соразмѣрно съ цѣлымъ пространствомъ губерніи, лѣса занимають почти $\frac{1}{6}$, кусты $\frac{1}{12}$ часть всей поверхности.

По уѣздамъ находится слѣдующее количество лѣсовъ и кустовъ:

	Квадратныхъ верстъ,	
	Лѣсовъ	Кустовъ
Въ Ковенскомъ уѣздѣ.	609	300
» Россіенскомъ	827	410
» Тельшевскомъ	470	500
» Шавельскомъ	902	430
» Поневежскомъ	755	300
» Вилькомирскомъ	598	448
» Новоалександровскомъ	702	470
Всего.	4.863	2.858

Сравнивъ показанное количество лѣсовъ и кустовъ по каждому уѣзду съ общимъ пространствомъ уездовъ, выходитъ, что въ Ковенскомъ уѣздѣ лѣсной площади болѣе $\frac{1}{4}$ доли, въ Россіенскомъ также болѣе $\frac{1}{4}$, въ Вилькомирскомъ болѣе $\frac{1}{5}$, въ Новоалександровскомъ болѣе $\frac{1}{5}$, въ Поневежскомъ болѣе $\frac{1}{5}$, въ Шавельскомъ ровно $\frac{1}{5}$ и въ Тельшевскомъ почти $\frac{1}{5}$.

Богатѣйшіе лѣсами уѣзды Шавельскій и Россіенскій, бѣднѣйшіе—Вилькомирскій и Тельшевскій.

По свидѣніямъ Лѣснаго отдѣленія ковенской палаты Государственныхъ Имуществъ, за 1858-й годъ, казенныхъ разнаго наименованія лѣсовъ считалось 293.834 десятины и 2255 сажень, которые раздѣляются на два округа ⁽²⁾.

Въ I-й округъ входятъ лѣса слѣдующихъ уѣздовъ:

Ковенскаго	34.432 десят.	987 саж.
Россіенскаго	79.289 »	905 »
Тельшевскаго	19.305 »	265 »
Шавельскаго	46.508 »	1082 »
Всего	179.607 десят.	839 саж.

⁽¹⁾ Лѣснаго корпуса штабсъ-капитанъ Новицкій.

⁽²⁾ Изъ отчета Лѣснаго Отдѣленія Ковен. Пал. Госуд. Имущ. 31 марта 1858 года.

Во II-й округъ:

Поневежскаго	49.519 десят.	234 саж.
Вилькомирскаго	38.921 „	810 „
Новоалександровскаго	25.787 „	372 „
Всего		114.227 десят. 1416 саж.

Во всѣхъ вообще уѣздахъ Ковенской губерніи въ казенныхъ дачахъ преобладаетъ хвойный лѣсъ, а въ некоторыхъ мѣстахъ въ смѣси съ листовнымъ насажденіемъ. По обилію хвойнаго лѣса первое мѣсто занимаетъ Ковенскій уѣздъ, за нимъ слѣдуютъ: Шавельскій, Новоалександровскій, Россіенскій, Тельшевскій, Вилькомирскій и Поневежскій. По богатству строеваго лѣса первое мѣсто занимаетъ Ковенскій уѣздъ, за нимъ слѣдуютъ: Россіенскій, Шавельскій, Поневежскій, Вилькомирскій, Новоалександровскій и Тельшевскій. Отношеніе строеваго лѣса къ дровяному съ точностію опредѣлить невозможно; но соображаясь съ ежегоднымъ отпускомъ лѣсныхъ матеріаловъ, можно примѣрно положить:

Для Ковенскаго	уѣзда 1 къ 4
» Россіенскаго	» 1 : 5
» Шавельскаго	» 1 : 6
» Поневежскаго	» 1 : 6
» Вилькомирскаго	» 1 : 6
» Тельшевскаго	» 1 : 7
» Новоалександровскаго	» 1 : 7

Дубовый лѣсъ произрастаетъ въ смѣси съ хвойнымъ и листовнымъ разнаго рода лѣсомъ, большею частію одинокими деревьями. Очень часто, по неблагопріятности почвы, дубъ портится на корнѣ, не достигая зрѣлаго возраста.

Въ Ковенскомъ уѣздѣ изъ Кормяловской дачи, послѣ осмотра чиновниками морскаго вѣдомства, въ 1851 году выдѣлена часть лѣса въ корабельную рошу, пространствомъ 139 десят. 2359 саж.

Въ казенныхъ лѣсахъ Ковенской губерніи производится сидка смолы для домашняго потребленія, со взносомъ въ казну съ каждаго ведра по 28, 25, 20 и 15 коп., сообразно тому къ какому разряду таксы отнесена дача. — Втеченіи трехъ лѣтъ (1855, 56 и 57) за дозволеніе сидки смолы 995 ведеръ, поступило дохода 254 руб. 46 коп. серебромъ.

Прочими лѣсными промыслами, — какъ-то: выдѣлкою деревянной посуды, говкою дегтя, мочальнымъ промысломъ и проч., — жители Ковенской губерніи въ казенныхъ лѣсахъ не занимаются.

Въ завѣдываніи лѣснаго начальства Ковенской губерніи находится 430 лѣсныхъ дачъ, замѣчательнѣйшія изъ нихъ по величинѣ и качеству лѣса суть слѣдующія:

Въ Ковенскомъ уездѣ:

	Десят.	Саж.	
<i>Румишская</i>	5140	93	прилегаеть къ р. Нѣману.
<i>Эйгульская</i>	1315	563	» » р. Виліи.
<i>Орловская</i>	1103	2120	въ 7-ми верст. отъ р. Виліи.
<i>Кормяловская</i>	7542	940	прилегаеть къ р. Виліи:
<i>Ясвѣйская</i>	3211	192	отъ 3 до 4 вер. отъ р. Невяжи.
<i>Крѣковская</i>	1946	24	въ 15-ти вер. отъ р. Невяжи.

Всѣ замѣчательны строевымъ лѣсомъ.

Въ Россіенскомъ уездѣ:

Ботѣкская, не опредѣлена, въ 6-ти верстахъ отъ м. Тауроогена и въ такомъ же разстояніи отъ р. Юры.

Абѣлинская 5547 десят. 2179 саж., отъ Тауроогена до 20-ти верстъ, отъ Юры 5—12 верстъ.

Войкутская 6167 десят. 1248 саж., отъ Тауроогена до 25-ти верстъ, отъ Юры 1—3 верстъ.

Россіенская 3703 десят. 952 саж., отъ г. Россіенъ 16 верстъ, отъ р. Нѣмана 12.

Скирстымонская 957 десят. 504 саж., отъ г. Россіенъ 22 версты, отъ р. Нѣмана 11 верстъ.

Всѣ замѣчательны строевымъ и дровянымъ лѣсомъ и удобствомъ сбыта.

Въ Тельшевскомъ уездѣ:

Туркилевская, 2670 дес. 1858 саж., замѣчательна строевымъ и дровянымъ лѣсомъ, находится въ 30-ти верстахъ отъ г. Тельши, прилегаеть къ рѣкамъ Вентъ и Вардавѣ.

Въ Шавельскомъ уездѣ:

Пуревская 4122 дес. 1920 саж. отъ 1 до 3-хъ веротъ отъ р. Венты.

Везейжеская 2167 дес. 1056 саж. въ 22-хъ вер. отъ Шавли, въ 10—15 вер. отъ Венты.

Равдзѣнская 1944 дес. 1608 саж. въ 35-ти верстахъ отъ г. Шавли, въ 1-й верстѣ отъ Венты.

Гайтеская 2872 дес. 2340 саж., въ 3-хъ верстахъ отъ г. Шавли.

Замѣчательны по строевому лѣсу.

Въ Поневежскомъ уездѣ:

Вобольи́нская дача, пространствомъ 9252 десятины и 1158 саж., въ 15—20-ти верстахъ отъ г. Поневежа, удобна для сбыта лѣса.

Въ Вилькоми́рскомъ уездѣ:

Милашунская 621 дес. 1128 саж., заключаетъ лѣсъ строевой, еловый и дубовый; положеніе ее: отъ г. Вилькомира въ 9-ти верстахъ, отъ р. Свенты 7 до 10 вер. и отъ шоссе въ 1—2 вер.

Пенійская, 3832 дес. 300 саж. } Обѣ прилегаютъ къ р. Свентѣ, замѣча-
Олѣтская, 1019 » 1504 » } тельны по строевому и дровяному лѣсу.

Въ Новоалександровскомъ уездѣ:

Дусятская, 1833 десят. 1200 саж. истощена, находится отъ м. Дусяты въ 2—4 вер., отъ г. Новоалександровска въ 25-ти вер.

Шаркйшско-Подусятская, 932 дес. 552 саж., заключаетъ хорошее молодое насажденіе, лежитъ въ 24-хъ вер. отъ г. Новоалександровска, и въ 8-ми вер. отъ шоссе.

Солѣко-Езердская, 2715 дес. 1279 саж., удобна для сбыта, приле-гаетъ къ шоссе, въ 3—9 вер. отъ Новоалександровска.

Ожвйндская 3796 десят. 529 саж., въ 28—38 вер. отъ Новоалександ-ровска, замѣчательна строевымъ и дровянымъ лѣсомъ.

Изъ лѣсныхъ дачъ частныхъ владѣльцевъ болѣе замѣчательныя по сво-ей величинѣ, сохранности и качествамъ растущаго въ нихъ лѣса, въ уездѣ *Новенскомъ*: дачи графовъ Венедикта и Яна Тышкевичей, Бурбы, Храповиц-скаго, Залѣскаго, Гружевскаго; въ *Росіенскомъ*: графа Огинскаго, графини Кайсаровой, въ *Тельшевскомъ*: графовъ Франца и Александра Платеровъ, графовъ Александра и Николая Зубовыхъ, графа Юсифа Тышкевича, барона Ренне; въ *Шавельскомъ*: графовъ Платона и Николая Зубовыхъ, Комара, Шемѣта, Карпя, Нарышкина (Грузде); въ *Поневежскомъ* уездѣ въ слѣ-дующихъ мѣстахъ: въ Юганишке, Суетахъ, Поезѣрахъ, Гостиланахъ, Лин-ковцѣ, Малюнахъ и Зубришкахъ—Карпьевъ; Поліонишкахъ Кербедзя; Глѣ-бовѣ и Жеймеляхъ—Ливена; въ Спиракахъ — Рымкевича; Шадовъ и По-крое—Рошновъ; въ Поневежѣ—гр. Кайзерлинга, въ Нурканахъ—Сесичкой, въ Бирже и Соломесцѣ — гр. Тышкевича, въ Командреце и Повермени — Брунновъ; въ *Вилькоми́рскомъ* уездѣ: Упники — Пашкевичей, Бече — Горна, Лукиня—Коньги, Роговъ—Комара, Пеняны—Сесичнаго, Окниста—Елен-скаго, Трашкуны—Монтвиллы, Декшняны—Ковелла, Вержкойно—Козлов-скаго; также дачи гр. Морикони, гр. Коссаковского. Въ *Новоалександров-*

скомъ уездѣ въ имѣніяхъ помѣщиковъ гр. Платера, гр. Тызенгауза, Пусловскаго, Питкевичей, Косцѣлковскихъ (1).

Въ лѣсахъ Ковенской губерніи растутъ до 100 видовъ разныхъ деревъ полезнѣйшія изъ нихъ: ель, сосна, бѣлая береза, дубъ обыкновенный, ясень липа, клѣнъ, вязъ, ольха бѣлая и черная, рябина, черемуха, осина и др.

Липа болѣе всего растетъ въ Россійскомъ и Ковенскомъ уѣздахъ; дубъ и ясень наиболѣе въ лѣсахъ, по берегамъ рѣкъ Нѣмана и Дубиссы. Датновскій лѣсъ Ковенскаго уѣзда преимущественно изобилуетъ липою.

Искусственнымъ лѣсоразведеніемъ въ Ковенской губерніи почти не занимаются, даже въ казенныхъ лѣсахъ посѣвы и посадки произведены на весьма небольшихъ площадяхъ. Эта невнимательность заставляетъ предполагать, что или почва ковенскихъ лѣсовъ довольно способна къ произрастанію истребленнаго дерева, или что лѣсовъ еще столько, что въ разведеніи ихъ не чувствуется большой потребности. И то и другое почти что справедливо, хотя есть уголки, въ которыхъ уже слѣдовало бы подумать объ искусственномъ лѣсоразведеніи, напр. въ уѣздахъ Тельшевскомъ, Поневежскомъ и Новоалександровскомъ, гдѣ за недостаткомъ дровъ, въ иныхъ мѣстахъ топятъ торфомъ.

Лѣса, лежащіе по берегамъ рѣкъ, удобныхъ къ сплаву, наиболѣе подвержены истребленію. Такъ, по р. Нѣману, гдѣ еще за 30 лѣтъ, предъ этимъ, росли огромныя лѣса, теперь представляются взору открытыя поля. Но и при такомъ даже истребленіи лѣсовъ, Ковенская губернія такъ еще изобилуетъ ими, что замѣстнымъ потребленіемъ, которое можетъ простираться до 100 тысячъ бревенъ и 250.000 кубическихъ сажень дровъ, отпускается для продажи за границу водными путями до 70.000 бревенъ и до 15.000 кубическихъ сажень дровъ.

Главнымъ путемъ для сплава лѣса за границу служитъ р. Нѣманъ и ея притоки: Свента въ Вилькомирскомъ уездѣ, Вилія и Невяжа въ Ковенскомъ, Шушва, Митва, Юра и Минія — въ Россійскомъ Жители уѣздовъ, чрезъ которые проходятъ сплавныя рѣки, въ зимнее время, обыкновенно, привозятъ лѣсъ къ берегамъ рѣкъ, сбиваютъ его въ плоты и при половодіи сплавляютъ за границу въ прусскій городъ Тильзитъ. Сухимъ путемъ торговля строевымъ лѣсомъ не производится; а потому жители уѣздовъ Новоалександровскаго, Поневежскаго, Шавельскаго и Тельшевскаго, не имѣя сплавныхъ рѣкъ, не занимаются лѣсною торговлею.

Изъ казенныхъ дачъ, за границу сплавляется только строевой лѣсъ, бревнами или обдѣланный брусьями, и дубовая клепка; изъ лѣсовъ же частныхъ владѣльцевъ, кромѣ бревенъ и клепки, отпускаются дрова и обручи.

(1) По свѣдѣніямъ мѣстныхъ предводителей дворянства.

Среднія цѣны на лѣсные матеріалы въ губерніи обыкновенно бываютъ: бревно сосновое длиною въ 3 саж., толщиною отъ 4 до 6 вершковъ, 97 коп.; такое же бревно въ 4 саж. длиною, отъ 5 до 7 вершковъ толщиною, 1 руб. 55 коп., сосновое бревно въ 5 сажень длиною, отъ 6 до 8 вершковъ толщиною 2 р. 30 коп. При продажѣ за границую цѣны эти почти удваиваются. Средняя цѣна одной кубической сажени березовыхъ дровъ въ губерніи 3 руб. 50 коп., сосновыхъ 3 руб.

Цѣны, взятые порознь для каждаго уѣзда, представляютъ большое различіе; равнымъ-образомъ цѣны въ нѣкоторыхъ городахъ далеко выходятъ изъ уровня цѣнъ вышесказанныхъ. Въ военное время, когда поднялись цѣны на всѣ продукты, цѣнность лѣсныхъ матеріаловъ также значительно возвысилась, такъ-что кубическая сажень сосновыхъ дровъ продавалась въ Ковно отъ 8 до 9 руб. серебромъ.

Заграничная торговля, во время блокады балтійскихъ портовъ, производилась сухимъ путемъ, исключительно чрезъ Ковно и Ковенскую губернію, и потому всѣ свободныя рабочія силы были обращены на заработки, доставлявшія болѣе выгоды, нежели торговля лѣсомъ. Всѣ поселяне, имѣвшіе средства къ извозу, занялись перевозкою товаровъ, другіе—подвозомъ жизненныхъ продуктовъ къ городу Ковно и къ главнымъ трактамъ, по которымъ проходили транспортныя обозы, потреблявшіе немаловажное количество овса и сѣна.

Продажа лѣса, испорченнаго гусеницею шелкопряда—монаха, производится по особымъ уменьшеннымъ таксамъ, согласно предписанію Лѣснаго Департамента.

Лѣсотехническія производства Ковенской губерніи стоятъ на низкой степени развитія. Жженіе угля, гонка смолы и дегтя производится поселянами въ ямахъ, исключительно для домашнихъ мѣстныхъ потребностей⁽¹⁾.

Таксація лѣсовъ.

Въ Ковенской губерніи состоятъ таксированныя лѣсныя дачи:

1. *Эйгульская* устроена въ 1855 году на пространствѣ 1314 десят. 1503 сажени.

2. *Румшишская* устроена въ томъ же году на пространствѣ 5109 десят. 1673 сажени.

3. *Пеянская* устроена была въ 1850 году на пространствѣ 9764 десят. 100 саж., но по причинѣ произведеннаго изъ ней надѣла лѣса государственнымъ крестьянамъ, десятинною по числу душъ пропорціею, изъ

(1) Газета Лѣсоводства и Охоты 1855 г. № 49 Лѣсоводство въ Ковенской губерніи Н.

этой дачи отшло въ 1854 году лѣснаго пространства 5931 десят. 2200 саж. Въ настоящее время Пенянокая таксированная дача, въ казенномъ за-пасѣ, заключаетъ пространства 3832 десят. 300 саж. (1).

33) Скотоводство.

Литовцы и Жмудины не славились изобиліемъ домашняго скота и стада никогда не составляли ихъ богатства; поэтому они содержали его столько, сколько могли прокормить въ зимнее время.

По примѣру предковъ, жители Ковенской губерніи и въ настоящее время мало заботятся объ усиленіи скотоводства, составляющаго одно изъ главныхъ условій плодородія почвы. По недостатку луговъ, скотъ у крестьянъ содержится въ продолженіи зимы на соломѣ съ малою только примѣсью сѣна, и потому онъ худъ и тощъ, а только у помѣщиковъ до-вольно тученъ (2).

Мѣстный *рогатый скотъ*, отъ неправильности содержанія, мелокъ и не имѣетъ никакого опредѣленнаго характера. Кое-гдѣ содержится *ливонскій* скотъ, а въ большихъ экономіяхъ *голландскій*, которому не отдаютъ пре-имущества, потому-что онъ только, — какъ говорятъ экономы, — выгоденъ при обильномъ содержаніи (что совершенно справедливо), и что по недостатку корма, выполнить трудно. По сосѣдству съ Пруссіею и Польшею держатъ *жолдавскій* скотъ, т.-е. образовавшійся въ долинахъ восточной Пруссіи; онъ во всемъ похожъ на голландскій, только мѣскаждо мельче (3).

Въ наше время помѣщики разводятъ въ небольшомъ количествѣ рогатый скотъ голландской и тирольской породы (4)

Число породистыхъ лошадей также незначительно. Лошади, высококачественныя у древнихъ Литовцевъ, теперь болышею частію весьма малы, не достигаютъ двухъ аршинъ; сильно рысью такая лошадь пробѣгаетъ не болѣе 7-ми верстъ въ часъ. Распространенная, сколько нѣвѣстно, въ прежнія времена въ Ковенской губерніи порода жмудскихъ лошадей, въ настоящее время въ упадкѣ, такъ-что весьма рѣдко можно встрѣтить сельскаго ко-зяка, у котораго была бы лошадь со всеми тѣми качествами, какими отлича-лись, — судя по прежнимъ описаніямъ, — лошади этой породы.

Недостатокъ обширныхъ луговъ причиною тому, что въ этой губерніи нѣтъ сколько-нибудь значительныхъ конскихъ заводовъ: единственный, из-

(1) Отзыкъ Лѣснаго Отдѣл. Ковен. Палаты Государ. Имущ., 9 іюня 1858 года.

(2) Журн. Сельск. Хоз. № 6. 1858 г., «О скотоводствѣ», статья А. Михневича.

(3) Библиот. для Чтенія 1852 года, Т. СХIV, Отд. IV «Хозяйство на Жмуди», статья Д. Рей-товича.

(4) Отзыкъ Новоалександровскаго Уѣзднаго Предвод. Дворянства.

вѣстивый прежде, заводъ помѣщика Пржегитшевскаго теперь весьма незначителемъ. Лучшія лошади, которыя иногда можно видѣть у помѣщиковъ и у людей состоятельныхъ въ городахъ, приводятся изъ южныхъ губерній Россіи; въ пограничныхъ же мѣстахъ съ Пруссіею, на ярмарки Ковенской губерніи приводятся, нерѣдко, лошади изъ восточныхъ, сосѣднихъ провинцій Пруссіи, которыя при достаточно-красивомъ складѣ, не отличаются прочностію и силою ногъ ⁽¹⁾.

Овцеводство въ губерніи мало распространено: содержатся овцы въ весьма незначительномъ количествѣ, ббльшею частію простой польской породы, съ грубою шерстью. При низменной мѣстности, нѣтъ возможности въ большомъ количествѣ и съ выгодною разводить тонкорунныхъ овецъ, тѣмъ болѣе, что молодыя ягнята и простой породы нерѣдко поражаются гниlostію и пропадаютъ, особенно послѣ дождливыхъ годовъ ⁽²⁾.

Нѣкоторые помѣщики разводятъ мериносовъ съ короткими и длинными хвостами. Шерсть снимается съ нихъ два раза въ годъ, весною и осенью, и отчасти продается на мѣстѣ покупателямъ на фабрики, — за пудъ отъ 7 до 9 руб., — или же употребляется на домашнія издѣлія; какъ-то, на тканье крестьянскаго сукна (миласъ) и валяніе полостей и войлоковъ ⁽³⁾.

Жмудины готовятъ въ большомъ количествѣ вареный, овечій сыръ, сходный съ обыкновеннымъ, простымъ сыромъ; онъ формуется въ кружки фунтовъ въ 5-ть.

Овцы, исключая чистыхъ мериносовъ, на прусской границѣ, представляютъ, кажется, смѣсь испанскихъ, эзельскихъ и простыхъ русскихъ ⁽⁴⁾.

Между овчарными заводами, какъ по количеству головъ, такъ и по качеству шерсти, первое мѣсто занимаютъ заводы графовъ Тышкевича и Чапскаго — въ Ковенскомъ и Зубова — въ Шавельскомъ уѣздахъ ⁽⁵⁾.

Значительному разведенію *козъ* много содѣйствуетъ недостатокъ крупнаго рогатаго скота. Бѣдные жители, въ особенности Евреи, часто вмѣсто коровъ довольствуются содержаніемъ козъ, менѣе требующихъ издержекъ.

Нижеслѣдующая таблица, составленная ковенскимъ губернскимъ Статистическимъ комитетомъ, за 1857 годъ, представляетъ подробное исчисленіе разныхъ породъ скота по городамъ и уѣздамъ. Изъ нее усматривается, что въ Ковенской губерніи находится:

⁽¹⁾ и ⁽²⁾ Замѣтки корпуснаго (1 арм. корп.) ветеринарнаго медика А. П. Булая.

⁽³⁾ Журн. Сельск. Хов. Ж 16, 1858 г., статья А. Михневича.

⁽⁴⁾ «Хозяйство на Жмудѣ», статья Реутовича.

⁽⁵⁾ Статья А. Михневича.

Лошадей	235.912
Рогатаго скота	456.542
Овецъ { простыхъ	280.501
{ тонкорунныхъ	6.156
Свиной	255.044
Козь	107.199

Самое большое число лошадей находится въ Поневежскомъ уездѣ (68.788), а меньшее въ Вилькомирскомъ (15.418); рогатаго скота болѣе въ Поневежскомъ (99.936), а менѣе въ Ковенскомъ (24.546); овецъ простыхъ наиболѣе въ Тельшевскомъ (57.420), наименѣе въ Ковенскомъ (21.765); тонкорунныя находятся въ уездахъ: Ковенскомъ (985), Новоалександровскомъ (690), Поневежскомъ (1326), Шавельскомъ (1140) и Россіенскомъ (2015). Свиной болѣе въ Поневежскомъ уездѣ (53.314), а менѣе въ Новоалександровскомъ (25.053). Козь большое количество въ Тельшевскомъ уездѣ (38.758), въ Новоалександровскомъ ихъ только 6420.

Относительно къ числу жителей 1857 года (969.369 об. п.), въ Ковенской губерніи приходится:

	На 1 жит.	На 100 жит.
Лошадей	0,24	24
Рогатаго скота	0,47	47
Овецъ	0,29	29
Свиной	0,26	26
Козь	0,11	11

Въ отношеніи же къ пространству (въ Ковенской губерніи 758,11 кв. миль), на 1 кв. милью приходится:

Лошадей	309,9 или 1 лошадь на 16 десятинь.
Рогатаго скота	602,2 или 1 штука на 8 $\frac{1}{2}$ „
Овецъ	378,1
Свиной	336,4
Козь	141,4

Различныхъ породъ скота приход. на 1 десятину:

	Пахатной земл.	Луговъ и выгона.
Лошадей	0,11	0,36
Рогатаго скота	0,20	0,70
Овецъ	0,14	0,44
Свиной	0,12	0,39
Козь	0,05	0,16

Принимая, для округленія, среднюю пропорцію во всей Имперіи 30 ло-

шадей на 100 жителей; оказывается, что въ Ковенской губернии ниже этой пропорціи, почти столько же, сколько въ Ярославской (24,43) и Калужской (23,27) губерніяхъ; а на одноѣмъ и томъ же пространствѣ содержится лошадей такое же количество, какъ и въ Пруссіи (310 на 1 кв. милю)⁽¹⁾.

О скотоводствѣ въ Ковенской губерніи, въ 1857 году.

Города и уѣзды:	Лошадей.	Рогатаго скота.	Овецъ престоныхъ.	Овецъ пеструныхъ.	Свиной.	Козь.
Г. Ковно	780	146	5	»	1040	130
Ковенскій уѣздъ	27.090	24.400	21.760	985	41.340	13.050
Г. Вилькомиръ	385	560	180	»	356	240
Вилькомирскій уѣздъ.	15.053	85.632	31.055	»	37.712	24.003
Г. Новоалександровскъ.	105	29	»	»	196	150
Новоалекс. уѣздъ	23.263	53.489	51.000	690	25.053	6.270
Г. Поневежъ	218	64	185	»	210	87
Поневежскій уѣздъ	68.570	99.872	42.592	1326	53.104	5.732
Г. Шавли	275	430	80	»	260	120
Шавельскій уѣздъ	30.538	55.450	33.902	1.140	30.160	9.433
Зашт. гор. Шадоуъ	262	250	98	»	340	80
Г. Тельши	169	248	87	»	604	172
Тельшевскій уѣздъ	36.590	87.750	57.420	»	30.782	38.586
Г. Россіены	510	375	185	»	476	68
Россіенскій уѣздъ	32.104	47.947	41.952	2.015	33.411	9.078
Итого въ городахъ	2.704	2.102	820	»	3.482	1.047
Итого въ уѣздахъ	233.208	454.440	279.681	6.156	251.562	106.152
Всего въ губерніи	235.912	456.542	280.501	6.156	255.044	107.199

8) О возлзняхъ домашнихъ животныхъ.

Изъ эпизоотическихъ болѣзней, въ Ковенской губерніи, втеченіи десяти лѣтъ, съ 1848-го по 1857-й годъ, чаще другихъ встречались чума и карбункулъ: первая всегда была наносимою и появлялась въ мѣстахъ, чрезъ которыя прогоняемы были гурты степнаго скота; карбункулъ всегда обнаруживался лѣтомъ и въ началѣ осени, въ разныхъ мѣстахъ, при способствующихъ его появленію обстоятельствахъ; наивъ-то, при водопояхъ въ стоячихъ водахъ, продолжительной засухѣ и сильныхъ жарахъ⁽²⁾. Постоянная мѣстная болѣзнь на нѣкоторыхъ лошадяхъ — воллуги.

(1) Статистическія таблицы Россійской Имперіи. Спб. 1858 г., стр. 288.

(2) По свид. Ковен. Врачеб. Управы.

Въ концѣ 1851-го и началѣ 1852-го, оказывалась между лошадьми *повальная горячка* (инълюэнца) въ уѣздахъ, Поневежскомъ и Шавельскомъ; ею поражались, преимущественно, лошади, стоящія на почтовыхъ станціяхъ. Она обнаруживалась признаками простой катарральной горячки, сопряженной съ легкимъ поражениемъ дыхательныхъ путей; вслѣдъ за чѣмъ появлялось обильное слизистое истеченіе изъ носа.

Причиною болѣзни были: сырая, часто измѣнчивая погода, рѣзкія перемены температуры и тѣсное, неудобное помѣщеніе для лошадей.

Въ іюнѣ и іюль мѣсяцахъ 1853 года, въ деревняхъ, на лѣвомъ берегу Вилии, близъ г. Ковно заболѣвалъ скотъ *сибирскою язвою*. Низменные болотистыя пастбища и продолжительные жары были причиною развитія сибирской язвы.

Въ томъ же году, въ концѣ сентября, въ Тельшевскомъ уѣздѣ, заболѣвалъ рогатый скотъ повальнымъ воспаленіемъ легкихъ, отъ пастбищъ на низменныхъ мѣстахъ и тѣснаго помѣщенія въ хлѣвахъ.

Между крестьянскими лошадьми весьма нерѣдко можно видѣть лошадей пораженныхъ чесоткою или паршами, которыя, оказываясь спорадически, иногда достигаютъ, здѣсь, эпизоотическаго развитія. Такъ, эта болѣзнь, въ 1854 году, была сильно распространена въ нѣсколькихъ деревняхъ государственныхъ имуществъ Россіенскаго уѣзда. Допуская главною причиною появленія чесотки у крестьянскихъ лошадей небрежность содержанія, нельзя однакоже отвергать участія мѣстныхъ условій ⁽¹⁾.

Овцы иногда подвергаются печеночной глистѣ, въ дождливое лѣто и отъ корма, обнесеннаго иломъ. Свины поражаются ящеромъ ⁽²⁾. Въ лѣтнюю пору, весьма часто собаки подвергаются опасному бѣшенству.

Въ Шавельскомъ уѣздѣ, въ Лигумскомъ приходѣ, имѣніе помѣщика Ропва, Юхнайце, съ окрестными деревнями, есть одно изъ самыхъ вредныхъ мѣстъ въ губерніи; потому-что тамъ уже нѣсколько лѣтъ господствуютъ чума и карбункулъ, которые ежегодно являються въ половинѣ іюля, а прекращаются въ половинѣ сентября.

Для прекращенія появлявшихся скотскихъ заразительныхъ болѣзней, командированы были ветеринарные и уѣздные врачи, которые, — независимо отъ терапевтическаго леченія, — придерживались мѣръ, изложенныхъ въ Уставѣ Медицинской Полиціи Т. XIII Св. Зак. 1842 года.

По свѣдѣніямъ Ковенской Врачебной Управы слѣдующее число скота (лошадей и рогатаго скота) пало въ разныхъ частяхъ губерніи втеченіи 10 лѣтъ (съ 1848 — 1857).

(1) Замѣчанія корпусн. ветеринара 1-го арм. корпуса надв. сов. Булки.

(2) По свѣд. Ковен. Врачеб. Управы.

	1848.	1849.	1850.	1851.	1852.	1853.	1854.	1855.	1856.	1857.
Отъ сибирской язвы	82	42	117	8	227	21	100	693	236	21
» чумы . . .	471	1.305	3.326	1.458	»	»	110	215	2.086	548
» эпизоотическаго воспаленія лег- кихъ . . .	4	143	»	»	106	»	»	»	»	20
» мыта . . .	3	»	»	»	»	»	»	»	»	»
» кровавой мочи .	»	»	»	13	»	»	39	»	»	»
» чесотки . . .	»	»	»	»	»	»	49	»	7	»
Итого	560	1.490	3.443	1.479	333	21	308	908	2.331	589

По всей Имперіи, по числу жителей, въ средней сложности приходится на губернію и область:

	На 100 жителей.
Рогатаго скота . . .	41,06
Овецъ	81,68
Свиней	15,27

слѣдовательно, въ Ковенской губерніи количество рогатаго скота и свиней выше этой пропорціи, а овецъ — менѣе.

По количеству козъ, Ковенская губернія занимаетъ второе мѣсто въ Имперіи, гдѣ въ 1856 году только въ одной Лифляндской губерніи находилось 367 тысячъ козъ, въ Ковенской 93¹/₂ тысячи (въ 1857-мъ, 107.199), въ Казанской 92 тысячи, слѣдующая затѣмъ Черниговская имѣетъ 76 тысячъ козъ ⁽¹⁾.

ни) Пчеловодство. ⁽²⁾

Обиліе лѣсовъ литовскихъ и жмудскихъ, въ глубокой древности, и благоприятный климатъ, естественно болѣе всего содѣйствовали развитію этой отрасли сельскаго хозяйства. М. Балинскій въ «Starożytna Polska» (т. III, стр. 437) замѣчаетъ, — при описаніи мѣстечка Пренъ, лежащаго на лѣвой сторонѣ р. Нѣмана, въ 42 верст. выше Ковно, — что отъ этого мѣстечка до самаго города Ковно, тянулись нѣкогда липовые лѣса, служившіе источникомъ столь славнаго въ свое время напитка — ковенскаго липца.

Варкѣ въ большомъ количествѣ меда, въ Ковенской губерніи способствовало бывшее тамъ, въ прежнія времена, бортевое пчеловодство.

⁽¹⁾ «Статистическія Таблицы Россійской Имперіи за 1856 годъ», сост. Центр. Стат. Комит. Стр. 289—296.

⁽²⁾ «Лѣсоводство въ Ковенской губерніи», статья Н. Газета Лѣсоводства и Охоты 1855 г. и Журн. Сельск. Хоз. № 6, 1858 г.

Вотъ что говорить *Гвагнинъ*, въ XVI вѣкѣ, о тамошнемъ медѣ и тамошнихъ лѣсахъ. «Ни въ одной странѣ нельзя найти меду лучше жмудскаго, какъ потому, что въ немъ очень мало воску, такъ и потому, что бѣлизна воску равняется бѣлизнѣ отличнаго алебастра. Лѣса тамонніе доставляютъ огромныя богатства: пчелы, вмѣсто ульевъ, разводятся въ дуплахъ высокихъ деревьевъ, и приносятъ большую прибыль своему владѣльцу.» (*Sarmatia Europaea*, Гвагнинна и *de diis Samogitarum*. Ласвицаго).

При такомъ обиліи пчелъ неудивительно, что жители тамошняго края, съ самыхъ древнихъ временъ, занимались варкою меда, которая у нихъ, въ свое время, производилась въ совершенствѣ. Приготавливавшійся, въ Ковно, въ огромномъ количествѣ и высокой доброты, извѣстный липецъ или *малынякъ*, сохранялся въ большихъ погребяхъ и переходилъ изъ рода въ родъ, какъ важная часть наследства.

Бортное пчеловодство теперь упало, но пасѣчное еще держится, хотя далеко не въ такихъ размѣрахъ, какъ оно было прежде. Борты въ казенныхъ лѣсахъ уничтожены совершенно. Они остались еще кое-гдѣ, въ лѣсахъ частныхъ владѣльцевъ. Пасѣнки же въ нѣсколько ульевъ находятся почти въ каждомъ селеніи, исключая Тельшевскаго уѣзда, гдѣ, вообще, пчеловодствомъ занимаются менѣе нежели въ другихъ уѣздахъ. Колоды употребляемыя для ульевъ, выдалбливаются обыкновенно изъ сосновыхъ, липовыхъ и осиновыхъ деревьевъ. Каждый улей пчелъ доставляетъ, обыкновенно, въ годъ до 12 фунтовъ чистаго меда и до 8-ми фунтовъ воска. Медъ собирается обыкновенно два раза, въ концѣ іюля и въ половинѣ августа. Въ день сбора, кто имѣетъ пчелъ, приглашаетъ своихъ сосѣдей и пріятелей. Вообще всѣ пасѣчники и владѣльцы пчелъ должны быть между собою въ согласіи и дружбѣ, если хотятъ, чтобы у нихъ велись пчелы. Правило это въ низшемъ сословіи наблюдается довольно строго. Открытіе ульевъ сопровождается окропленіемъ ихъ святой водою, молитвами и другими обрядами, исполненными суевѣрія. Пчелы у простаго народа въ большомъ уваженіи: убить пчелу считается самымъ большимъ преступленіемъ. Это прямо противорѣчитъ понятіямъ жителей Малороссіи и другихъ южныхъ губерній, гдѣ при подрѣзаніи меда и вообще предъ зимою, пчелъ убиваютъ, оставляя ихъ едва столько колодъ, сколько могутъ помѣстить въ подвалахъ или погребяхъ. Въ пасѣкахъ Ковенской губерніи ульи располагаются преимущественно въ горизонтальномъ положеніи и на зиму ихъ не перевозятъ въ погреба; но для защиты отъ морозовъ, на мѣстѣ окутываютъ соломой.

Въ хорошее и сухое лѣто пчелы разводятся въ значительномъ количествѣ. Одинъ улей сильныхъ пчелъ выпускаетъ до трехъ и четырехъ роевъ.

ii) Звѣрные промыслы.

Охота была любимымъ занятіемъ древнихъ Литовцевъ, особенно по-
причинѣ множества звѣрей водившихся нѣкогда въ непроходимыхъ лѣсахъ.
Кромѣ обыкновенной дичи, литовскіе лѣса имѣли зубровъ, дикихъ быковъ,
даніелей, бобровъ, выдръ и соболей. Обыкновенный родъ охоты былъ съ
собаками; высшее сословіе охотилось съ соколами (*Wanegiste*); особенный
родъ ихъ, теперь существующій только въ лѣсахъ Сѣверной Америки, на-
зывался *блѣзорами*. Зубры стали теперь рѣдкостью, и существуютъ толь-
ко въ Бѣловежской пущѣ Гродненской губерніи. Они принадлежатъ прави-
тельству и стрѣлять ихъ запрещается частнымъ людямъ ⁽¹⁾.

Въ настоящее время, охота въ Ковенской губерніи принимается какъ
удовольствіе сельскаго хозяина — помѣщика и поселянна. Теперь съ умень-
шеніемъ лѣсовъ и царство животныхъ стало не столь разнообразно: по-край-
ней-мѣрѣ, въ наше время нельзя встрѣтить тѣхъ породъ, о которыхъ упо-
минается въ Литовскомъ Статутѣ (Отд. X, гл. 2.) и въ древнихъ хроникахъ ⁽²⁾.

Охота производится въ здѣшнемъ краѣ частными лицами, съ 15 сентября
по 1-е апрѣля. Предметомъ ея суть: лоси въ уѣздахъ Тельшевокомъ, Ша-
вельскомъ, куда онѣ забѣгаютъ изъ лѣсовъ Курляндіи, Поневежскомъ, гдѣ
водятся въ лѣсахъ гр. Тышкевича, и въ южной части Новоалександров-
скаго уѣзда; лисицы, сарны, барсуки, волки, зайцы, выдры; изъ птицъ: кор-
шунны, тетерева, рябчики, куропатки, дикіе голуби, дикіе гуси, утки и ле-
беди; послѣдніе во время перелетовъ осенью и весною чрезъ Ковенскую
губернію.

Болѣе другихъ лѣсовъ славятся обиліемъ звѣрей и дичи *Абелинская*
пуща въ Россіенскомъ уѣздѣ, болото *Тируле* въ Шавельскомъ, лѣса гр. Тыш-
кевича въ Поневежскомъ, *бельмонтскіе* лѣса гр. Платеровъ въ Новоале-
ксандровскомъ и др.

Мѣха и птицы не составляютъ предмета торговли, а употребляются,
болѣею частію, самими охотниками на домашнія надобности.

кк) Рыбные промыслы.

Рыболовство, по множеству рѣкъ и озеръ, изобилующихъ рыбою, было
всеобщимъ занятіемъ Литовцевъ; въ Балтійскомъ морѣ ловили очень много

⁽¹⁾ «Свѣдѣнія о древнихъ Литовцахъ» И. Боричевского, въ Журн. Минист. Народн. Просвѣщ. 1844 г. Ч. XLII, Отд. II.

⁽²⁾ Рукописн. Статист. Опис. Ковен. губ. Попова.

сельдей; но послѣ землетрясенія, случившагося въ 1303 году на поморьѣ, количество ихъ стало примѣтно убывать ⁽¹⁾.

Въ настоящее время, рыбная ловля не составляетъ, въ Ковенской губерніи, исключительнаго занятія жителей и удовлетворяетъ только мѣстнымъ потребностямъ; въ нѣкоторыхъ уѣздахъ рыба принадлежитъ къ предметамъ вывоза. Больше другихъ занимаютя рыбною ловлею уѣзды Тельшевскій и Новоалександровскій, изобилующіе озерами. Въ ковенскихъ водахъ ловятся: судаки, лещи, окуни, щуки, плотва, сельва, угри, лини, караси, сомы, язи, пискари, бѣлая рыба, и пр. Въ Нѣманѣ ловятся: осетры и лосось (последняя заходитъ также и въ Вилію); особенно близъ гор. Ковно и мѣст. Скирстымоне и Вильки.

Изъ собранныхъ свѣдѣній по дѣламъ палаты Государственныхъ Имуществъ, оказывается, что съ казенныхъ рыбныхъ ловель, отдаваемыхъ въ оброчное содержаніе поступало дохода:

Въ 1848 году	1.803	руб.	86	коп.	сер.
» 1849 »	1.827	»	5	»	»
» 1850 »	1.864	»	31	»	»
» 1851 »	2.230	»	53	»	»
» 1852 »	2.432	»	8	»	»
» 1853 »	2.369	»	27	»	»
» 1854 »	2.419	»	20	»	»
» 1855 »	2.878	»	53	»	»
» 1856 »	3.301	»	50	»	»
» 1857 »	3.355	»	25	»	»

По таблицамъ, составленнымъ губернскимъ Статистическимъ комитетомъ въ 1856 году ⁽²⁾, рыбные промыслы Ковенской губерніи представлены въ слѣдующемъ видѣ:

	Число лицъ, занимающ. рыболовствомъ.	Число добы- ваемыхъ пу- довъ рыбы.	Цѣнность этой ры- бы. Руб. сер:	Изъ того числа продается на сумму. Р. с.
Вилькоміръ	4	10.000	20.000	5.000
Новоалександровскъ	4	85	140	140
Ковно	15	600	2.600	1.800
Итого	23	10.685	22.740	6.940

⁽¹⁾ И. Боричевскій: изъ Хрон. Быховц. стр. 2 и Alt. und neu. Preus. Harten. p. 206.

⁽²⁾ Статист. Таблицы, представленныя г. министру Внутреннихъ Дѣлъ 18 іюля 1857 года за № 129.

Ковенскій	53	387	1.210	900
Новоалександровскій.	201	11.500	18.850	17.261
Тельшевскій	105	16.212	32.285	8.766
Итого	359	28.099	52.345	26.927
Всего	382	38.784	75.085	33.867

Откуда видно, что самое значительное количество рыбы ловится въ г. Вилькомиръ и въ уѣздахъ Тельшевскомъ и Новоалександровскомъ; въ послѣднемъ наиболѣе сбывается въ г. г. Вильну и Динабургъ.

Выше упомянуто, что въ Ковно, на Нѣманѣ и Вилии 15 рыбаковъ; во главные изъ нихъ три еврея, которые арендуютъ отъ помѣщика Струмицлы одно мѣсто на рѣкѣ Вилии, въ 14 верстахъ выше Ковна, за 350 руб. сереб. для ловли лососей. Ловля этой рыбы начинается во второй половинѣ юня, когда лосось начинаетъ плыть изъ моря въ рѣку Нѣманъ, а оттуда въ Вилию. Замѣчательно, что лосось избѣгаетъ пребыванія въ Нѣманѣ, вѣроятно, по-причинѣ известковыхъ и минеральныхъ частицъ, растворяющихся въ водѣ этой рѣки. Сначала ловится очень мало этой рыбы и небольшой величины, а самый значительный уловъ бываетъ въ сентябрѣ, когда лосось возвращается въ море; тогда онъ попадается вѣсомъ отъ 20 до 90 фунтовъ и цѣнится, при маломъ уловѣ, по 30 коп. сереб. за фунтъ, а при изобиліи 10 коп. Въ лѣто ловятъ, въ Ковно, отъ 60 до 100 лососей. Ловля производится по ночамъ, чтобы рыба не могла замѣтить сѣти.

Въ Новоалександровскомъ уѣздѣ оз. *Дрисвяты*, принадлежащее помѣщику Лопатинскому, отдается въ аренду Евреямъ за 500 руб. сер. и рыбы на 100 руб. сереб. въ годъ. Полный годичный оборотъ (вмѣстѣ съ орудіями для рыбной ловли) на этомъ озерѣ простирается до 3.000 руб. сереб. Арендаторы—Евреи содержатъ 24-хъ рыбаковъ, у коротыхъ есть еще помощники. Частные, посторонніе промышленники отдаютъ арендаторамъ $\frac{1}{3}$ часть отъ улова. При вѣтрѣ мало ловятъ рыбы; въ тихую погоду, иной день, до 8-ми пудовъ. Лодки для рыбной ловли покупаются въ Динабургѣ. Рыба вывозится, для продажи, въ г. г. Вильну, Динабургъ и Новоалександровскъ; иногда купцы пріѣзжаютъ для покупки рыбы на мѣстѣ.

На Дрисвятскомъ озерѣ рыболовство открывается съ 1-го мая, а запрещается съ того времени, когда нельзя ходить по озеру, т. е. предъ вскрытіемъ его. На этомъ озерѣ въ дѣйствиіи 4 невода.

Другое большое озеро Новоалександровскаго уѣзда *Дривяты*,—при которомъ лежитъ м. Браславъ,—раздѣляется на двѣ части; меньшая принадлежитъ казнѣ и отдается въ аренду за 265 руб. сереб., большая — графу

Платеру, которымъ отдается въ аренду за 535 руб., слѣдовательно, арендный общій доходъ съ озера Дривяты составляетъ 800 руб. сер.

Въ дривятскомъ озерѣ ловленіе рыбы запрещено по 29 іюня, т.-е. по число, съ котораго разрѣшается охота. Лѣтомъ рыбы ловится мало, зимою наиболѣе: иногда въ одну тоню вытаскиваютъ до 500 пудовъ; тутъ попадается и щука, вѣсомъ до 50 фун., и сомъ — пуда, въ четыре. Для вытаскиванія такого невода берется до 60 работниковъ.

Глубина Дривяты отъ 8 до 25 саж.

Въ окрестностяхъ оз. Дривяты отдаются въ аренду и другія меньшія озера, напримѣръ: *Струсты* за 101 р. сер. *Скуды*, съ 3-мя сосѣдними озерами, за 501 р.; малое озеро *Цно*, за 48 руб. (1).

Въ нѣкоторыхъ мѣстахъ рыбная ловля составляетъ исключительную монополию одного владѣльца; отчего, разумѣется, терпятъ всё окрестные жители. Такъ, въ Ковенскомъ уѣздѣ, въ окрестностяхъ *м. Яново на Виліи*, одинъ помѣщикъ, — по правамъ, даннымъ ему еще польскимъ правительствомъ, — пользуется исключительною привиллегіею на ловлю рыбы въ Виліи, за что онъ вноситъ ничтожную плату въ казну, до 80 руб. въ годъ, извлекая для себя огромныя выгоды.

6) СЕЛЬСКОЕ ХОЗЯЙСТВО ПОМѢЩИКОВЪ.

1) Число имѣній въ губерніи и въ каждомъ уѣздѣ.

По свѣдѣніямъ, доставленнымъ уѣздными предводителями дворянства, за 1857 и 1858 годы, общее число имѣній въ Ковенской губерніи 5.008, въ томъ числѣ имѣній съ приписанными къ нимъ крестьянами 2.863, безъ крестьянъ 2.145. Въ отношеніи къ пространству (758,11 кв. м.) всей губерніи приходится на 1 кв. милю имѣній населенныхъ крестьянами 3,7, имѣній безъ крестьянъ 2,8, тѣхъ и другихъ въ совокупности 6,6.

По уѣздамъ эти имѣнія находятся въ слѣдующемъ числѣ (2):

Уѣзды:	Число имѣній.		
	Съ приписанными крестьян.	Безъ крестьянъ.	Всѣхъ вообще имѣній.
Ковенскій	284	70	354
Вилькомирскій	505	198	703
Новоалександрѣвскій	301	198	499

(1) Свѣдѣнія на мѣстѣ собранныя.

(2) Число имѣній въ уѣздахъ показано самими предводителями дворянства, кромѣ ковенскаго, который не рѣшался опредѣлить ихъ число; а потому имѣнія Ковенскаго уѣзда были считаны по списку, доставленному этимъ же самымъ предводителемъ.

Поневежскій	504	281	785
Шавельскій	468	377	845
Тельшевскій	329	562	891
Россіенскій	472	458	931
	<hr/>	<hr/>	<hr/>
Всего.	2.863	2.145	5.008

Наибольшее число имѣній, заселенныхъ крестьянами, находится въ Поневежскомъ и Вилькомирскомъ уѣздахъ, а безъ крестьянъ въ Тельшевскомъ и Россіенскомъ. Эти два послѣдніе, вмѣстѣ съ Шавельскимъ уѣздомъ, вообще, превосходятъ всѣ прочіе уѣзды количествомъ имѣній.

2. Распределеіе крестьянъ по числу владѣльцевъ.

Чтобы судить о распределеіи крестьянъ по числу владѣльцевъ, приведемъ извлеченіе изъ сочиненія г. Тройницкаго: «Крѣпостное населеніе въ Россіи, по 10-й народной переписи».

По исчисленію г. Тройницкаго въ Ковенской губерніи находится:

Дворянъ, владѣющихъ крѣпостными людьми безъ земли	5
Число крѣпостныхъ людей у нихъ муж. пола	20
Помѣщиковъ, владѣющихъ менѣе 21 души	567
Число крѣпостныхъ людей у нихъ муж. пола	4.997
Помѣщиковъ, владѣющихъ отъ 21 до 100 душъ	655
Число крѣпостныхъ людей у нихъ муж. пола	35.351
Помѣщиковъ, владѣющихъ отъ 101 до 500 душъ	269
Число крѣпостныхъ людей у нихъ, муж. пола	52.458
Помѣщиковъ, владѣющихъ отъ 501 до 1000 душъ	29
Число крѣпостныхъ людей у нихъ, муж. пола	19.474
Помѣщиковъ, владѣющихъ болѣе 1000 душъ	22
Число крѣпостныхъ людей у нихъ, муж. пола	62.715

Итакъ, общее число владѣльцевъ крѣпостныхъ людей 1.547; общее число крѣпостныхъ людей у нихъ 175.015; на одного владѣльца приходится крѣпостныхъ людей 113,13 мужескаго пола.

Принимая въ соображеніе, что общее число жителей въ Ковенской губерніи къ 1 января 1859 года было 474.079 м. п., 514.208 ж. п. 988.287 об. п. всѣхъ крѣпостныхъ людей 175.015 » » 189.631 » » 364.646 » » получимъ *крѣпостной процентъ* 36,90; т.-е. изъ ста душъ всего губернскаго населенія, болѣе третьей части, или около 37 душъ, находится въ крѣпостномъ состояніи.

Число дворовыхъ людей было:

По 10-й ревизіи д. м. п.	По 9-й ревизіи д. м. п.
7.439	4.733

Слѣдовательно, по 10-й ревизіи увеличилось на 2.706 д. м. п.

3) Пространство и хозяйственное распределение господской земли.

Количество десятинъ земли въ помѣщичьихъ имѣніяхъ, какъ вообще такъ и по разрядамъ не могло быть здѣсь показано, по недостатку специальныхъ, вѣрныхъ свѣдѣній; а собраніе ихъ въ короткое время повело бы къ несообразностямъ и замедленію дѣла.

Впрочемъ, нѣкоторыя, хотя темныя понятія о количествѣ земли господской могутъ быть заимствованы изъ дѣла ковенскаго губернскаго Инвентарнаго комитета, 1848 года за № 35-мъ ⁽¹⁾.

Такъ-какъ генеральнаго межеванія въ Ковенской губерніи не было, то по инвентарнымъ показаніямъ, приблизительно можно полагать:

Земли пахатной и сѣнокосной . . .	1.402.666 десят.
Лѣсовъ и кустарника	490.800 »

Въ числѣ пахатной и сѣнокосной находится:

Въ пользованіи крестьянъ	787.928 десят.
Подъ господскими запашками въ оодержаніи у постороннихъ	402.979 »
Въ мелкопомѣстьяхъ съ неосѣд- лыми крестьянами	61.759 »
Подъ нагнбищами	150.000 »

4) Особенности хозяйственнаго устройства въ помѣщичьихъ имѣніяхъ Ковенской губерніи ⁽²⁾, и объ основаніяхъ, условіяхъ и послѣдствіяхъ перевода барщинныхъ хозяйствъ на наемнорбочее положеніе въ нѣкоторыхъ помѣстьяхъ ⁽³⁾.

Ковенская губернія, въ устройствѣ помѣщичьихъ имѣній, — подобно всему западному краю, — представляетъ, сравнительно съ великороссійскими гу-

⁽¹⁾ Ковенскій Инвентарный комитетъ нынѣ упраздненъ и дѣла его поступили въ комитетъ объ улучшеніи быта помѣщичьихъ крестьянъ. Дѣйствія этого послѣдняго оставались для насъ все время секретными, и никакими стараніями не могли заимствоваться оттуда, хотя самыя краткія свѣдѣнія о помѣщичьей землѣ и надѣлѣ крестьянъ участками, какъ объ этомъ было представлено въ С.-Петербургъ.

⁽²⁾ Журн. Мин. Госуд. Имущ. 1860 г. Мартъ. Статя Н. Н., стр. 204—213.

⁽³⁾ Тамъ же, статья Е. Петерсона, стр. 135—147.

берніями, весьма рѣзкія отличія, протекающія въ двухъ коренныхъ ея особенностяхъ: *хозяйственной* и *юридической*.

Первая особенность, *хозяйственная*, касается способа распределенія земли между крестьянами и заключается почти въ совершенномъ отсутствіи между ними общиннаго владѣнія. Западный крестьянинъ не знаетъ общественной тягловой раскладки и мірскихъ передѣловъ земли; участки ея отданы въ отдѣльное личное, или семейное пользованіе, и переходятъ по наслѣдству (1).

Наслѣдникомъ крестьянскаго двора бываетъ или старшій или младшій сынъ, или старшее или младшее дитя безъ различія пола. Обычай предоставлять наслѣдство старшему сыну господствуетъ у Литовцевъ и Жмудиновъ; младшій же сынъ становится наслѣдникомъ преимущественно у Латышей сѣверной части Новоалександровскаго уѣзда. Иногда, но весьма рѣдко, наслѣдство назначается способнѣйшему сыну, по выбору отца. Но, вообще, понятіе о необходимости сохранить хозяйство въ цѣлости, предоставленіемъ его одному наслѣднику, очень распространено и сильно укоренилось въ литовскомъ племени. Обычай мѣстные, предпочитая порядокъ маіоратскій или миноратскій, съ преимуществомъ мужскаго колѣна, или безъ различія пола, суть только видоизмѣненія основной мысли, что крестьянскій дворъ, крестьянское хозяйство съ принадлежащей къ нему землею, составляетъ органическое цѣлое, которое не можетъ быть раздроблено безъ разоренія.

Изъ этого понятія происходятъ: уваженіе крестьянъ къ дворовымъ хозяевамъ (господарямъ), а въ этихъ послѣднихъ, сознаніе, не столько особаго личнаго своего достоинства, сколько важной ответственности, сопряженнаго съ управленіемъ хозяйства (господарствованіемъ), отъ котораго зависитъ участь всей семьи. Нерѣдко это сознаніе побуждаетъ хозяина больнаго, или дряхлаго, или неудачно ведущаго овецъ дѣла, передать своему наслѣднику господарствованіе въ хозяйствѣ и остаться во дворѣ по смерти своей, какъ-бы на пенсіи. Хозяинъ, намѣревающійся такъ поступить, является къ своему помѣщику (пану, кунгу), представляетъ ему своего наслѣдника и испрашиваетъ разрѣшеніе передать послѣднему хозяйство, въ чемъ помѣщикъ едва-ли когда откажетъ.

По смерти хозяина, оставляющаго малолѣтнихъ дѣтей, вдова его, обыкновенно по прошествіи года, выходитъ вторично замужъ для того, чтобы имѣть во дворѣ распорядителя. Между-тѣмъ родственники умершаго и родственники вдовы избираютъ изъ хозяевъ же двухъ или трехъ опекуновъ,

(1) Изъ статьи Н. Н.

которые и наблюдают за наследіемъ, подлежа ежегодоной отчетности и отвѣтству передъ наследникомъ своимъ имуществомъ въ случаѣ упадка хозяйства. Когда же наследникъ, по совершеннолѣтіи, вступаетъ лично въ управленіе хозяйствомъ, вотчимъ его остается во дворѣ работникомъ; на томъ же основаніи остаются во дворѣ братья и сестры, дяди и тетки наследника, если это имъ по праву, — еслижъ нѣтъ, то они нанимаются на работу въ другихъ дворахъ. Рѣдко кто рѣшается покинуть земледѣльческую жизнь и взяться за ремесло, или иную промышленность, хотя къ тому у многихъ хорошія способности.

При господствѣ такихъ обычаевъ и склонностей, крестьяне естественно раздѣлились на два класса: хозяевъ и работниковъ. Впрочемъ, это раздѣленіе нисколько не исключаетъ возможности перехода изъ одного класса въ другой.

Земли на крестьянскій дворъ полный считается отъ 20 до 30 десятинъ, безъ лѣса. Хозяева съ меньшими средствами, или съ меньшею способностію распорядиться, довольствуются меньшимъ количествомъ земли, напр. $\frac{1}{2}$, $\frac{1}{3}$ и $\frac{1}{4}$ вышеозначеннаго пространства, и сообразно этому называются *половинными*, *четвертными* хозяевами. При еще меньшемъ количествѣ земли, хозяева называются *огородниками*, *кутниками*, *холупшиками*, *кумцами*. Самую низшую ступень составляютъ безземельные и бездомные бобыли, которые или поступаютъ батраками въ крестьянскія или мызные хозяйства, — или получаютъ пріютъ у своихъ домовитыхъ родственниковъ, оплачивая имъ за содержаніе работою, — или нанимаются въ поденщики.

Въ этой естественной организаціи, между крайностями, представляемыми благосостояніемъ хозяина крестьянскаго двора, надѣленнаго полною пропорціею земли, и бѣдностію бездомнаго бобыля, существуетъ нѣсколько переходныхъ ступеней, такъ-что для cadaго есть мѣсто, соответствующее его состоянію, его умственному развитію и нравственности (¹).

Такъ-какъ земля дается каждому семейству отдѣльно, то оно и стремится селиться особнякомъ въ своемъ участкѣ. Оттого въ Ковенской губерніи большія деревни рѣдки, но весьма часто встрѣчаются малые поселки въ 2, 3 двора, извѣстные подъ именемъ «застѣнковъ», а также одинокіе дворы, называемые «будами», «односельями» и «обрубями».

Мѣстность Ковенской губерніи представляетъ двѣ формы личнаго пользованія землей: *подворную* и *участковую* или *фермерскую*. Последняя встрѣчается преимущественно въ жмудскихъ уѣздахъ: Тельшевскомъ, Росіенскомъ, Шавельскомъ и Повевежскомъ; первая господствуетъ въ ли-

(¹) Изъ статьи Е. Петерсона.

товскихъ: Ковенскомъ, Вилькомирскомъ и Новоалександровскомъ. Эти двѣ формы различаются между собою тѣмъ, что при подворной количество предоставляемыхъ крестьянамъ угодій соразмѣряется съ собственными рабочими силами семейства, составляющаго дворъ; а—при участковой или фермерной—крестьяне дѣлятся на хозяевъ и батраковъ, и надѣлъ зависитъ не только отъ собственныхъ рабочихъ силъ семейства хозяина, но и отъ числа батраковъ, состоящихъ въ его распоряженіи. Но объ эти формы имѣютъ общаго между собою то, что представляютъ въ одномъ и томъ же имѣніи чрезвычайное разнообразіе въ надѣлахъ различныхъ дворовъ и участковъ, соответствующее неодинаковости рабочихъ силъ каждаго изъ нихъ (1).

Вторая главная особенность Ковенской губерніи,—*юридическая*, — касается способа опредѣленія поземельныхъ отношеній крестьянъ къ помѣщику.

Высочайше утвержденнымъ, 15 апрѣля 1844 года, положеніемъ Комитета по дѣламъ западныхъ губерній, правительство постановило ввести въ помѣщичьихъ имѣніяхъ западнаго края инвентари обязательные, которыми въ точности опредѣлялись—бы отношенія крестьянъ къ владѣльцамъ.

При составленіи инвентарей, приняты были слѣдующія главные основанія: 1) показывать въ нихъ а) количество земель въ имѣніи; б) число крестьянъ, съ раздѣленіемъ ихъ на пашенныхъ, огородниковъ, бобылей и дворовую и экономическую прислугу, и в) количество надѣла крестьянъ землею. 2) Право надѣлать крестьянъ землею предоставить владѣльцамъ, сообразно ихъ способамъ и потребностямъ крестьянъ. 3) Повинности пашенныхъ крестьянъ раздѣлить на два разряда; одни считать *главными*, или возмездіемъ собственно за поземельные участки, а другія—*добавочными* или возмездіемъ за придаточныя выгоды, предоставляемыя крестьянамъ (топливо, пастбище и проч.) и за попечительность помѣщика о ихъ благосостояніи. 4) Къ главнымъ повинностямъ относить: *пригонъ* и *панцику*, отбываемую еженедѣльно каждымъ хозяйствомъ, и *сгоны* или *свалты*, исполняемые всѣми наличными работниками, за-исключеніемъ одного остающагося въ каждомъ дворѣ для надзора за хозяйствомъ. Къ добавочнымъ относить работы: *строительныя* или *шарварки*, состояція въ поправкѣ зданій, мостовъ, дорогъ, копаніи рововъ и проч.; *подводныя* или *подорощизку*; *женскія работы* или *послуги* по выдѣлкѣ пряжи, холота и сукна; и *данку* или вещественные сборы. Затѣмъ, всѣ прочія повинности, извѣст-

(1) Изъ статьи Н. Н.

ныя подъ именемъ: *городьбы, толки, ласки, даремщины* ⁽¹⁾ и т. п. отмѣнить, за-исключеніемъ *сторожества*, женскихъ послугъ по огородамъ и скотнымъ дворамъ и ночнаго караула, — которые признаны были существенно необходимыми въ хозяйствѣ помѣщиковъ. Сторожество состоитъ въ разныхъ работахъ: въ рубкѣ и ношеніи дровъ, отокѣ печей, привоѣ воды, надзорѣ за скотомъ, птицами и т. п. 6) Главныя повинности опредѣлить не съ числа душъ, а съ величины и качества воземельнаго участка, принявъ мѣрою вознагражденія владѣльца существующую въ западномъ краѣ систему *третьяка*; т.-е. одну треть валоваго дохода съ земли; для этого величину участковъ принимать по инвентарю, а качество опредѣлять среднесложнымъ урожаемъ по свѣдѣніямъ предводителей дворянства и Комисіи Продовольствія, установить норму урожая хорошей, средней и худой земли по уѣздамъ и среднесложныя цѣны на хлѣбъ и сѣно. Оцѣнку рабочаго дня производить сообразно мѣстной платѣ работнику. 6) Огородниковъ, за отведенную имъ усадебную и сѣнокосную землю, облагать оброкомъ на томъ же основаніи, т.-е. по соразмѣрности съ третьей частью дохода, придаточными повинностями—наравнѣ съ пашенными хозяевами. 7) Повинности съ бобылей назначить 8% получаемой ими платы или 24 дня работы натурою. 8) назначить уроки на работы и установить правила для отправленія повинностей.

На этихъ основаніяхъ введены были инвентари въ литовскихъ губерніяхъ, въ 1845 — 1847 годахъ, въ видѣ опыта на 6 лѣтъ. Въ 1851 году предполагено было подвергнуть ихъ нѣкоторымъ измѣненіямъ; однако они оставались въ дѣйствіи по-нынѣ.

Введеніе обязательныхъ инвентарей и вмѣстѣ съ ними урочныхъ положеній, опредѣляющихъ время, мѣру и способъ производства различныхъ работъ, — вполнѣ благотворное для крестьянъ, — отчасти затрудняло распоряженія помѣщиковъ, особенно при переходахъ къ улучшеннымъ системамъ хозяйства. Почему съ этого времени ⁽²⁾ начинается въ литовскихъ губерніяхъ, стремленіе помѣщиковъ, несмотря на чисто-земледѣльческій характеръ населенія, переводить крестьянъ на оброкъ, или вовсе уничтожая господскую запашку, или замѣняя прежнее барщинное хозяйство вольнонаемнымъ. Всего сильнѣе обнаружилось это стремленіе въ Ковенской губерніи. Въ настоящее время число оброчныхъ крестьянъ въ ней простирается до 48.087 душъ на 115.978 издѣльныхъ, тогда какъ въ сосѣд-

(1) Этими именами назывались разнаго рода работы, не опредѣленныя ни во времени, ни въ количествѣ, которыя помѣщикъ прежде требовалъ отъ крестьянина или даромъ, или за угощеніе, или по принужденному найму. Работы эти въ западномъ краѣ были чрезвычайно разнообразны.

(2) До изданія *Манифеста* 19 сеп. 1861 г.

ной Виленской, оно составляет лишь 10.207 душъ на 118.451 издѣльныхъ. Изъ различныхъ уѣздовъ Ковенской губерніи оно всего значительнѣе въ жмудскихъ — Тельшевскомъ: 17.084 души на 464 барщичныхъ; Россіенскомъ: 8.397 на 13.721; Шавельскомъ: 10.154 на 17.971, и Поневежскомъ: 9.047 на 20.319; тогда-какъ въ остальныхъ уѣздахъ оно составляетъ: въ Ковенскомъ: 1.585 на 10.464; Вилькомирскомъ: 612 на 26.590 и Новоалександровскомъ: 1.206 на 26.449. Размѣръ оброковъ съ двадцати-десятинаго участка простирается отъ 30 до 160 руб. Средняя величина по губерніи 68 р. 50 к. ⁽¹⁾.

Въ опредѣленіи величины оброковъ съ крѣпостныхъ крестьянъ, высказывается филантропическая черта характера бѣльшей части помѣщиковъ, особенно пользующихся достаточнымъ состояніемъ и преимущественно изъ фамилій литовскаго же происхожденія. Она состоитъ въ умирности оброка и соразмѣрности его съ количествомъ и качествомъ земли, предоставленной крестьянамъ. Напримѣръ, личные оброки съ бобылей, ремесленниковъ и другихъ лицъ, непользующихся землею, въ очень многихъ случаяхъ вовсе не существуютъ: такіе безземельные люди обыкновенно подлежатъ только платежу подушной подати, помѣщику же они ничего не платятъ и на него не работаютъ. Тяжелые оброки, личные и за землю, несутъ крестьяне преимущественно только въ мелкихъ и малоземельныхъ имѣніяхъ.

Поземельные оброки, — какъ выше сказано, — соразмѣряются съ доходомъ отъ крестьянской земли, но весьма рѣдко выражаются относительно десятины и опредѣленнаго качества почвы. Подробная съемка и бонитировка ⁽²⁾ земель, какъ въ кадастрѣ, произведены только въ очень немногихъ имѣніяхъ; притомъ луга раздѣлены между дворами и не подлежатъ переѣду, а выгоны или пастбища остались въ общемъ пользованіи нѣсколькихъ деревень или хуторовъ, и даже въ общемъ пользованіи крестьянъ и помѣщика. Эти выгоны обыкновенно остаются неизмѣренными и неоцѣненными, въ отношеніи качества, и находятся безъ границъ въ кустарникахъ и лѣсахъ.

Пользованіе лѣсными матеріалами не опредѣляется ни мѣрою, ни цѣною, но обуславливается только нуждою крестьянъ, безъ заботы о приведеніи этой нужды въ соразмѣрность съ производительностію лѣсовъ. Отпускъ лѣса, какъ безденежный, такъ и по цѣнамъ, низшимъ торговыхъ, противодействуетъ усвоенію крестьянами привычки бережливости въ расходованіи лѣсныхъ матеріаловъ.

⁽¹⁾ Статья Н. Н.

⁽²⁾ Опредѣленіе пространства и оцѣнка различныхъ сортовъ земли пашенной и луговой.

При оброчномъ положеніи сохранены нѣкоторыя барщинныя повинности, напр. заготовленіе и подвозъ лѣсныхъ матеріаловъ для фольварковъ, господскихъ мызъ и заводовъ; добыча булыжнаго или известковаго камня; подводы для перевозки мызныхъ произведеній на рынки; нарядъ ночныхъ сторожей и пастуховъ; урочныя работы по воздѣлыванію господскихъ пашень, уборкѣ хлѣба или сѣна и т. п.

Все это затрудняетъ точный учетъ оброчнаго положенія крестьянъ на чистыя деньги. Въ нижеслѣдующихъ Приложеніяхъ, г-мъ Петерсономъ представлены разные примѣры смѣшенія денежныхъ оброковъ съ остатками барщинныхъ повинностей, найденные въ двѣнадцати разсмотрѣнныхъ имъ имѣніяхъ. Изъ этихъ примѣровъ можно заключить, что, оброки съ оставшимися барщинными повинностями, могутъ быть оцѣнены въ общей сложности приблизительно отъ 20 до 50 процентовъ чистаго дохода крестьянъ. Примѣры низшихъ оброковъ представлены въ VI и XI Приложеніяхъ, а высшихъ въ Приложеніяхъ IX и X.

Много имѣлось и имѣется побудительныхъ причинъ къ замѣнѣ барщинны оброкомъ и къ веденію господскихъ хозяйствъ вольнонаемными рабочими. Пахатныя земли, особенно послѣ 1812 года, очень увеличены на счетъ лѣсовъ и выгоновъ, потому—что въ коммерческихъ видахъ это было выгодно; но луга, необходимые для корма скота, и, какъ слѣдствіе, для удобренія пашень, остались прежніе, или ихъ распаханныя части замѣнены, можетъ—быть, съ нѣкоторымъ увеличеніемъ площади, новыми землями изъ—подъ осушенныхъ болотъ. Урожай травъ сдѣлался скуднымъ отчасти потому, что весь край сталъ суше, а въ—особенности отъ неудобренія ничѣмъ луговъ, соразмѣрно количеству снимаемаго съ нихъ сѣна. Съ уменьшеніемъ количества обора сѣна, уменьшилось и удобреніе увеличенныхъ полей, съ которыхъ ббольшая часть зерновыхъ произведеній вывозится на продажу, причѣмъ заключающіяся въ зернахъ драгоцѣннѣйшія составныя части, заимствованныя изъ почвы, — кали и фосфоръ, — не возвращаются почвѣ вполнѣ по недостаточности удобрительныхъ туковъ. При такихъ обстоятельствахъ заведеніе многопольныхъ, плодосмѣнныхъ севооборотовъ, по примѣру заграничныхъ хозяйствъ и согласно ученію знаменитыхъ агрономовъ, должно было, казалось, навсегда отвратить оскудѣніе пашенныхъ земель. Завести напряженныя хозяйства съ плодосмѣнными севооборотами, при барщинѣ, совершенно невозможно, по чрезвычайной лѣнзости и небрежности тяглыхъ людей, принужденныхъ трудиться безъ соразмѣрнаго вознагражденія; чтобы имѣть хорошихъ работниковъ, нужно было ихъ нанимать по добровольно—условленнымъ цѣнамъ.

Первые опыты введенія улучшенныхъ системъ хозяйства наскими ра-

бочими, были сдѣланы въ Ковенской губерніи около 1839 года, въ имѣніяхъ бароновъ Клопмана и Вольфа.

Подробности этихъ опытовъ изложены г. Петерсономъ въ Приложеніяхъ IX и X-мъ. Этими примѣрами, какъ равно и примѣрами подобнаго рода хозяйствованія въ приграничныхъ областяхъ Пруссіи, послѣдовали мало-по-малу и другіе помѣщики Ковенской губерніи. Повсемѣстному переходу отъ барщинны къ вольнонаемному труду препятствуютъ два главные обстоятельства: во-1-хъ, привычка къ барщиннымъ хозяйствамъ, требующимъ мало энергіи, свѣдѣній и коммерческаго таланта; во-2-хъ недостатокъ запасныхъ капиталовъ на заведеніе рабочаго скота и орудій, и на содержаніе наемныхъ рабочихъ въ первый годъ. Волѣдствіе этого образовалась многія хозяйства, въ которыхъ барщинный трудъ въ разныхъ степеняхъ соединенъ съ наемнымъ.

Нѣкоторые помѣщики, вмѣсто того чтобы заводить полный хозяйственный инвентарь и завѣдывать устроивающимся на коммерческихъ основаніяхъ новымъ хозяйствомъ, перевели крестьянъ на оброкъ и отдали свои фольварки въ арендное содержаніе съ тѣмъ, чтобы сами арендаторы завели себѣ земледѣльческія орудія, инвентарныя вещи, скотъ, и производили работы наемными людьми. Замѣчательный примѣръ этому представленъ въ VI Приложеніи.

Наконецъ, еще особый способъ хозяйствованія испытывается въ настоящее время арендаторомъ одного фольварка въ имѣніи Ракишкахъ. Онъ состоитъ въ томъ, что всѣ полевые работы производятся соседними оброчными крестьянами, по условленной подесятинной цѣнѣ; при этомъ, арендаторъ освобожденъ отъ необходимости заводить въ большомъ количествѣ орудія, рабочій скотъ и можетъ содержать только самое незначительное число домашнихъ рабочихъ. (Приложеніе VII).

Послѣдствія замѣны барщины оброкомъ вездѣ, безъ исключенія, оказались благотворными для крестьянъ. Оброчные крестьяне сдѣлались прилежными и бережливыми; они съ усердіемъ занимаются улучшеніемъ предоставленныхъ имъ земель, на сколько это возможно при низкой степени образованія. Въ этомъ хорошемъ стремленіи ихъ подкрѣпляетъ надежда на полученіе личной свободы и права выкупать земли. Желаніе сдѣлаться землевладѣльцами въ литовскихъ крестьянахъ, повидимому, столь же сильно, какъ и въ земледѣльцахъ Франціи и Германіи. Оно не мало содѣйствовало къ распространенію трезвости. Никто изъ оброчныхъ крестьянъ, даже при весьма большихъ оброкахъ, не желаетъ возвращенія тяглыхъ, барщинныхъ отношеній.

Послѣдствія введенія хозяйства наемными рабочими на мывахъ и фоль-

варкахъ, въ общей сложности, очень удовлетворительны, чему нѣкоторыя доказательства представляются въ приложенияхъ. Слухи указали г. Петерсену только на одно мѣсто (барона Турнау въ Поневежскомъ уездѣ), гдѣ хозяйство съ батраками было ведено совершенно неудачно; но это приписываютъ недостатку расчетливости и распорядительности.

Въ настоящее время, когда отказавшіяся отъ барщины хозяйства еще новы и недостаточно многочисленны, невозможно сдѣлать для всей губерніи общаго и вѣрнаго вывода о томъ, на сколько хозяйство наемными людьми выгоднѣе хозяйства тяглыми рабочими. Степень выгодности всегда будетъ зависеть не столько отъ мѣстныхъ, такъ сказать естественно-историческихъ особенностей, остающихся почти безъ измѣненія, сколько отъ искусства, съ какимъ къ этимъ особенностямъ примѣнена будетъ система новаго хозяйства; отъ бережливости въ приобретеніи инвентарныхъ вещей и скота; отъ экономическаго, безъ всякой роскоши, возведенія хозяйственныхъ строеній; отъ удачнаго выбора работниковъ и заключенія съ ними умѣренныхъ условій и, наконецъ, отъ величины денежнаго оброка, который можетъ быть полученъ, въ замѣнъ барщины, безъ излишняго отягощенія крестьянъ. Вообще въ этомъ дѣлѣ оказывается, что выгоды болѣе всего зависятъ отъ коммерческой распорядительности владѣльца или управляющаго. Различныя, многочисленныя комбинаціи численныхъ условій производятъ то, что нѣтъ двухъ хозяйствъ съ тождественными результатами. Но при всѣхъ этихъ комбинаціяхъ необходимо, чтобы средній валовой урожай хлѣбовъ былъ по-меньшей-мѣрѣ самъ-6, чтобы содержаніе вольныхъ рабочихъ окупалось. Это условіе выполняютъ земли Ковенской губерніи, гдѣ нашупуютъ только пашвы, которыя, при крестьянскомъ трехпольномъ оборотѣ, возвращаютъ сѣмена не менѣе, какъ впятеро; а такія почвы, при лучшемъ удобреніи и плодосмѣнной системѣ, даютъ по-меньшей-мѣрѣ валовой урожай въ самъ-6 и самъ-7; т.-е. вознаграждаютъ приложеніе къ нимъ вольнонаемнаго труда.

Въ немногихъ мѣстахъ оказалось, что введеніе плодосмѣнныхъ, многопольныхъ обвооборотовъ съ вольнонаемными рабочими возвысило урожай хлѣбовъ и позволяло увеличить производство кормовыхъ травъ. Въмѣсто прежнихъ урожаевъ, отъ самъ-5 до самъ-8, получаютъ урожай отъ самъ-6 до самъ-10 и болѣе; т.-е. урожай зерновыхъ хлѣбовъ увеличился на 20% и даже 25%. Умноженіе кормовъ позволило содержать большее количество скота и лучше удобрять поля. Наемъ рабочихъ по вольнымъ цѣнамъ устранялъ все затрудненія, которыя барщина противопоставляла употребленію усовершенствованныхъ земледѣльческихъ рудій и лучшаго упрямаго скота; вслѣдствіе чего ускорилося произ-

водство работъ такъ, что онѣ теперь исполняются своевременно и не подвергаютъ хозяйства столь большимъ рискамъ, какъ прежде.

Относительно ускоренія работъ, замѣченнаго въ разсмотрѣнныхъ хозяйствахъ, выведено слѣдующее: 100 пѣшихъ дней барщинной работы удобно замѣняются 60-ю днями вольнонаемной; 100 дней конной барщинной работы замѣняются 80-ю днями, — если наемные батраки работаютъ лошадьми такой же стати и такими же орудіями, какія употребляютъ крестьяне на барщину; если же усилить травяной кормъ такихъ лошадей придачею до 3-хъ гарцевъ овса, то вмѣсто 100 барщинныхъ, достаточно 60-ти; а при употребленіи лошадей болѣе крѣпкой стати, хорошемъ зерновомъ кормѣ и улучшенныхъ новозакахъ и орудіяхъ, достаточно имѣть 40 и даже меньшее число лошадей, вмѣсто 100 барщинныхъ.

Заведеніе полнаго инвентаря для хозяйствованія, т.-е. повозки и орудія, рабочей скоти и устройство помѣщеній для наемныхъ рабочихъ, требуетъ, при постепенномъ экономическомъ заготовленіи матеріаловъ, капитала, равнаго однолѣтнему до полуторалѣтнему чистому доходу, получавшемуся въ имѣніи съ барщиннаго земледѣлія. При торонливости въ закупкѣ инвентарныхъ предметовъ и при возведеніи хозяйственныхъ строеній съ нѣкоторою роскошью, требуется затратить гораздо болѣе капиталъ, и расходъ этотъ легко можетъ быть такъ великъ, что не вознаградится успѣхами земледѣлія. Ошибкѣ этой подвергаютъ особенно часто дилеттанты въ сельскомъ хозяйствѣ и агрономы-теоретики.

Все помѣщики, поступившіе съ надлежащею осмотрительностію при основаніи новыхъ своихъ хозяйствъ на вольнонаемной работѣ и лично ведущіе эти хозяйства съ нѣкоторымъ талантомъ, выразили убѣжденіе, что реформа имъ выгодна, и что они ни подъ какими условіями не желаютъ возвратиться къ барщинѣ; а какъ крестьяне, успѣвшіе привыкнуть къ этимъ новымъ отношеніямъ, вепринужденно выражаютъ тоже мнѣніе, то и безъ повѣрки счетовъ можно предполагать, что замѣнъ барщины денежными оброкомъ удовлетворительно устраиваетъ обѣ стороны.

Величина денежныхъ оброковъ, налагаемыхъ на крѣпостныхъ крестьянъ въ замѣнъ барщины, опредѣляется по усмотрѣнію помѣщиковъ. Въ законахъ не существуетъ никакого по этому дѣлу ограниченія. Поэтому отношенія оброка къ чистому доходу съ крестьянской земли весьма различны. Наиболѣе обременительные оброки взимаются по особой системѣ въ нѣкоторыхъ имѣніяхъ сѣверной части губерній. Не имѣвъ случая лично наблюдать эту систему на практикѣ, г. Петерсонъ счелъ однако обязанностію объяснить, чѣмъ, по слухамъ, характеризуется эта система. Во-1-хъ, установленіемъ въ крестьянскихъ дворахъ неизмѣннаго инвен-

таря; во 2-хъ раздробленіе земель крестьянскихъ дворовъ на мелкіе участки для кутниковъ; въ 3-хъ, присоединеніемъ крестьянской земли къ господской. Незыбнннй, или такъ-называемый «жельзныи» инвентарь, заключаетъ въ себѣ опредѣленное количество рабочаго скота и орудій, необходимыхъ для успешной обработки всей земли, приписанной къ крестьянскому двору. Этотъ инвентарь считается принадлежностію земли или двора, и вмѣстѣ съ ними передается бесплатно новому хозяину, когда помѣщикъ почему-либо недоволенъ старымъ хозяйномъ. Установленіемъ такого инвентаря, готовится заранѣе возможность будущаго сильнаго возвышенія оброка, потому-что по изгнаніи стараго хозяина много является предприимчивыхъ или легкомысленныхъ охотниковъ, которые, не имѣя капитала на заведеніе инвентаря; но питая сильное желаніе возвыситься въ почетное званіе полныхъ хозяевъ, рискуютъ сдѣлать непомерныя наддачи къ оброку, платившемуся прежнимъ хозяйномъ. Такимъ-образомъ «жельзныи» инвентарь служитъ приманчивымъ средствомъ къ стѣснительному возвышенію оброка.

Раздробленіе крестьянскихъ земель имѣетъ двоякую цѣль, именно: помѣщикъ можетъ на земляхъ одного крестьянскаго двора водворить нѣсколько бѣднѣйшихъ семействъ, напримѣръ, четвертныхъ крестьянъ или огородниковъ, и тѣмъ увеличить количество тягловой работы противъ той, которую ему отслуживалъ одинъ полный хозяинъ; или, имѣя на одномъ крестьянскомъ участкѣ большее число семействъ, которыхъ рабочая сила не можетъ расходоваться обработкою одного крестьянскаго участка, помѣщикъ пріобрѣтаетъ возможность нанять свободныя рабочія силы по дешевой цѣнѣ; потому-что предложенія работать по найму будутъ больше, нежели нужда помѣщика въ рабочихъ.

Присоединеніе крестьянской земли къ господской служитъ или непосредственно для увеличенія господскихъ угодій, или для надѣла ею батраковъ.

Въ Пруссіи, много лѣтъ до изданія эдикта 1807 года о регулированіи отношеній между помѣщиками и крестьянами, уже было вопрещено раздроблять земли крестьянъ, подвластныхъ имѣніямъ, какъ съ цѣлью заселенія ихъ кутниками, такъ и съ цѣлью присоединенія къ господскимъ землямъ.

Замѣвъ барщиннаго положенія употребленіемъ батраковъ, надѣляемыхъ землею, сдѣлавъ съ разныхъ сторонъ упрекъ, что это ни-что-иное, какъ видоизмѣненіе барщины, и что такое батрачество нельзя считать существеннымъ улучшеніемъ быта крѣпостныхъ крестьянъ. Этотъ упрекъ кажется неосновательнымъ; потому-что крестьяне перешедшіе на денежно-

оброчное положеніе, приобрѣли фактически свободу употреблять свои силы и время по лучшему своему разумію. Батраки же добровольно обязываются работать за условленное вознагражденіе и, подобно вольнымъ домашнимъ слугамъ, имѣютъ право отказаться отъ служебныхъ своихъ обязанностей въ опредѣленные сроки. Поэтому, если при установленіи денежнаго оброка съ крѣпостныхъ крестьянъ и при заключеніи условій съ крѣпостными батраками, свобода договариваться не была подавлена помѣщичьей властію; если эти крѣпостные люди не были понуждены страхомъ къ изъявленію согласія на предложенныя имъ условія, то эти новыя отношенія слѣдуетъ признать большимъ приближеніемъ къ состоянію полноправной свободы. Въ этомъ смыслѣ изысканія г. Петерсона приводятъ къ весьма благопріятному заключенію, потому-что условія относительно оброчной платы и относительно батраческой службы, заключенныя помѣщиками съ своими крѣпостными, весьма сходны съ тѣми условіями, какія заключены съ вольными людьми въ имѣніяхъ Троупе, Юганишкеле и Полавени—Монтвидовъ, описанными въ «Приложеніяхъ» V, XI и XII. — (1).

П Р И Л О Ж Е Н І Я (2).

I.

Россійскаго уѣзда, юбургское майоратское имѣніе князя Иларіона Иларіоновича Васильчикова, подъ управленіемъ И. К. Эка (3).

Люстраціонный инвентарь имѣнія утверждёнъ въ 1846 году, а зимою 1856 — 1857 г. хозяйство переведено съ барщиннаго положенія на батрачное; причёмъ, необходимыя въ хозяйствѣ земледѣльческія орудія и рабочія силы были приобретены съ большою успѣшностію, впродолженіи только 3½ мѣсяцевъ, а потому на переходъ затрачено процентовъ на 30 болѣе, чѣмъ потребовалось бы при постепенномъ его совершеніи.

Въ имѣніи состояло на барщинѣ крестьянскихъ: 1.519 м. и 1.744 ж. п. д., въ 298 тяглыхъ и 4 полутяглыхъ дворахъ, надѣленныхъ 6.327,89 десятинами земли, именно: усадебной 296,14, пахатной 2.181, покосной 3.340 и пастбищной 515,75 десятинъ.

Барщинная повинность съ этихъ 302 дворовъ составляла въ годъ всего 19.500 тяглыхъ и 19.500 полутяглыхъ дней; изъ этого числа слѣдовало

(1) Статья Е. Петерсона.

(2) Журн. Мин. Госуд. Им. 1860 г., Мартъ. Статья Е. Петерсона. Стр. 148—201.

(3) Стр. 148—156.

бы отбыть въ продолженіи іюля, августа и сентября 7.800, а въ остальные 9 мѣсяцевъ 11.700 тяглыхъ и столько же полутяглыхъ дней, считая съ тяглаго двора еженедѣльно, въ продолженіи поименованныхъ трехъ мѣсяцевъ, по 2 тяглыхъ и по 2 полутяглыхъ дня, а въ остальное время года половину этой работы.

Половина числа тяглыхъ дней отбывается крестьянами съ ихъ рабочимъ скотомъ и орудіями, другіе дни отбываются пѣшкомъ и, смотря по потребности, съ топоромъ, косою, серпомъ или граблями.

Въ имѣніи находится 15.582 десятины лѣса, изъ котораго крестьянамъ дѣлаются отпуски по весьма умѣренной таксѣ, опредѣленной люстраціоннымъ инвентаремъ.

При владѣльческой мызѣ и фольваркахъ имѣется земли: усадебной 19,70 десятинъ, пашенной 665, покосной 534 и пастбищной 588,77, а всего 1.802,47 десятины.

Господская пахатная земля, въ 4-хъ ключахъ ⁽¹⁾, обрабатывается въ семипольномъ сѣвооборотѣ, въ каждомъ клину по 95 десят.

1) Парь съ удобреніемъ. 2) Озимая рожь и пшеница. 3) Картофель и частью клеверъ. 4) Яровые хлѣба. 5) Парь съ удобреніемъ. 6) Озимая рожь. 7) Яровые хлѣба.

При барщинной обработкѣ, получено отъ этого сѣвооборота въ семь лѣтъ (1850 — 1856 г.):

Ржи озимой четвертей	9.890	по 6 р. 27 к. на	62.010	р. 30 к.
„ яровой „	85	„ 4 „ — „ „	340	„ — „
Пшеницы „	1.109	„ 7 „ 71 „ „	8.550	„ 39 „
Ячменя „	2.639	„ 4 „ 29 „ „	11.321	„ 31 „
Овса „	6.085	„ 3 „ — „ „	18.255	„ — „
Гороху „	60	„ 4 „ 40 „ „	264	„ — „
Бобовъ коношнихъ	141	„ 3 „ — „ „	420	„ — „
Вики „	116	„ 3 „ — „ „	348	„ — „
Льнянаго и коноплянаго сѣмени .	160	„ 5 „ — „ „	800	„ — „
Волокна нудовъ	1.053	„ 2 „ — „ „	2.106	„ — „
Картофеля четвертей	9.546	„ 1 „ 18 „ „	11.264	„ 28 „
Послѣду (отрубей) со всякъ хлѣб.	521	„ 2 „ 68 „ „	1.396	„ 28 „

Итого въ 7 лѣтъ 119.586 р. 96 к.

Въ тоже время израсходовано на содержаніе управляющаго и другихъ офиціантовъ и служителей . . . 39.057 р. 31 к.

⁽¹⁾ «Ключекъ» въ западныхъ губерніяхъ называютъ совокупность нѣсколькихъ деревень или фольварковъ одного помѣстья, состоящихъ подъ отдѣльнымъ управленіемъ или экономіемъ.

Всѣмъ осталось чистаго отъ земледѣлія дохода въ 7
лѣтъ 1790.
Или же ежегодно средняго дохода по

80.529 р. 65 к.
11.504 • 23½

Къ этому слѣдуетъ прибавить цѣну луговаго и кле-
вернаго сѣна, сѣвы и соломы, отпускаемыхъ счету ско-
товодства; именна: около 50.000 пудовъ луговаго и
10.000 пудовъ клевернаго, сѣна и сѣвы, по 10 коп. за
пудъ, всего въ годъ среднимъ числомъ на сумму

7.600 • —

Такимъ образомъ, средній чистый доходъ отъ барщиннаго полеводства
и луговодства опредѣляется въ 19.104 руб. 23½ коп. сереб.

Для сравненія съ этимъ барщиннымъ доходомъ, выведеннымъ изъ слож-
ности 7-ми лѣтъ, изъ которыхъ послѣдніе два года, во время войны, отлича-
лись чрезвычайно высокими цѣнами на земледѣльческія произведенія въ
описываемой мѣстности, — имѣлись въ виду результаты батрачнаго хо-
зяйства только за два года, 1857 и 1858, впродолженіи которыхъ кон-
скій падежъ, инокіе урожаи отъ чрезмерной засухи и невыгодное измѣ-
неніе цѣнъ многихъ сельскихъ произведеній, понизили валовой и чистый
доходы. Поэтому, чтобы сличеніе между этими двумя хозяйствами было
правильно, необходимо предположить, для батрачнаго періода, среднія цѣны
произведеній барщиннаго періода и урожаи, соответствующіе средней про-
изводительности хозяйства, производимаго улучшенными орудіями и вольно-
наемными рабочими, нисколько не измѣняя цѣны всѣхъ затратъ, действи-
тельно сдѣланныхъ при устройствѣ и двухлѣтнемъ веденіи батрачнаго хо-
зяйства.

Крестьянамъ оставлены всѣ тѣ земли, которыми они пользовались до
1857 года, и право получать на свои потребности лѣсъ по низкой ле-
страціонной таксѣ. Изъ барщиннаго положенія удержана только шарвароч-
ная повинность, составляющая въ годъ, съ тяглаго двора, по 3 тяглыхъ
и 3 полутяглыхъ дня на починку дорогъ и мызныхъ или фольварочныхъ и
общественныхъ строеній, и столько же дней опредѣлено, по лѣстраціи, на
обработку общественной запашки. Этими послѣдними днями пользуется
экономія (управленіе) владѣльца, которая зато вноситъ въ сельскій за-
пасный магазинъ ежегодно 59½ четверти озимаго и по 114½ четвертей
яроваго хлѣба съ земель, назначенныхъ подъ общественную запашку и
обрабатываемыхъ на счетъ владѣльца. Эта статья не доставляетъ выгоды
для владѣльца, а потому и не принята въ расчетъ.

Всѣ затѣмъ барщинныя повинности замѣнены денежнымъ оброкомъ, со-
ставляющимъ среднимъ числомъ за десятиину по 90½ коп. сер. въ годъ, а
за всѣ крестьянскія земли 5.707 р. 96 к.

Земли, обрабатываемыя на счетъ владѣльца, остались тѣ же, какія были при барщинномъ хозяйствѣ; сѣвооборотъ остался безъ измѣненія. Средній ежегодный валовой доходъ съ этихъ земель, при обработкѣ вольнонаемными людьми и среднихъ цѣнахъ предъидущаго семилѣтняго періода, представляется слѣдующимъ:

Ржи озимой	четвертей 1.698	по 6 р. 27 к. на	10.646 р. 46 к.
Ржи яровой	13	» 4 » — » »	52 » — »
Пшеницы	190	» 7 » 71 » »	1.464 » 90 »
Ячменя	452	» 4 » 29 » »	1.939 » 8 »
Овса	1.040	» 3 » — » »	3.120 » — »
Гороха	74	» 5 » 80 » »	429 » 20 »
Гречихи	9	» 4 » 40 » »	39 » 60 »
Конскихъ бобовъ	24	» 3 » — » »	72 » — »
Вики	19	» 3 » — » »	57 » — »
Льнянаго и коноплянаго сѣмени	27	» 5 » — » »	135 » — »
Волокна	пудовъ 180 ¹ / ₂	» 2 » — » »	361 » — »
Картофеля	четвертей 1.636	» 1 » 18 » »	1.931 » 66 »
Послѣду всѣхъ хлѣбовъ	77	» 2 » 68 » »	206 » 36 »

Къ этому слѣдуетъ прибавить луговое и клеверное сѣно, стову и солому, по цѣнамъ, по которымъ, они ставятся въ счетъ скотоводству, именно до 53.000 пудовъ луговаго и 12.000 пудовъ клевернаго сѣна и стовы, по 10 коп. и около 46.000 пудовъ соломы по 4 коп. за пудъ

8.340 р.

Итого дохода съ земледѣлія и луговодства

28.794 » 26 к.

Оброчнаго съ крестьянъ

5.707 » 96 »

Валовой доходъ составляетъ всего въ годъ 34.502 р. 22 к.

Расходы на устройство и содержаніе оброчнаго хозяйства были слѣдующіе:

1) На устройство помѣщеній для батраковъ и постройку сараевъ для храненія земледѣльческихъ орудій, затрачено деньгами 300 руб. Сверхъ этого употреблены имѣвшіеся въ наличности и вновь хозяйственнымъ образомъ заготовленные матеріалы, какъ-то: строевой дѣсь, булыжникъ, известь и кирпичъ, цѣною не свыше 2.500 руб. Эта капитальная затрата цѣностей въ 2.800 руб. ложится на ежегодные расходы

приблизительно 7½%; именно: роста 4%; страховых 1% и погашения 2½%, что составляет въ годъ . . . 210 р. — к.

2) На покупку лошадей, воловъ, повозокъ, савей, упряжи и земледѣльческихъ орудій израсходовано 7.827 р. 51 к. Въ этой суммѣ зачтено 1.000 р. по оцѣнкѣ лошадей и быковъ, имѣвшихся въ-наличности въ барщинномъ хозяйствѣ. Эту одновременную затрату можно уравнисить ежегоднымъ расходомъ приблизительно въ 15%, считая 4% роста, 1% страховых и 10% погашения и ремонта, что составитъ . . . 1.074 » 12½ »

3) Содержаніе и жалованье 47 батракамъ, согласно нижепомѣщенному подробному расчету 4.700 » — »

4) На наемъ рабочихъ поденныхъ и временныхъ, со включеніемъ и тѣхъ, которые поставляются батраками по 5 коп. въ день (см. ниже въ положеніи о батракахъ). Число этихъ рабочихъ дней составляетъ, среднимъ числомъ, въ годъ 5.150, на сумму 1.030 » — »

5) На содержаніе управляющаго и его помощниковъ, офиціантовъ, служителей, сторожей, пастуховъ, ремесленниковъ и скотницъ 5.786 » 9 »

6) На починку земледѣльческихъ орудій 300 » — »

Итогъ годоваго расхода 13.100 р. 21½ к.

Вычтя этотъ расходъ изъ валоваго дохода 34.502 р. 22 к.

Остается чистаго дохода 21.402 » 00½ »

Чистый доходъ отъ барщиннаго хозяйства составляетъ среднимъ числомъ 19.104 » 23½ »

Поэтому прибыль отъ введенія батрачнаго хозяйства составляетъ ежегодно 2.297 » 77 »

Положеніе годовыхъ волнонаемныхъ рабочихъ, или батраковъ безсемейныхъ.

Жалованье деньгами 20 р. — к.

На харчи натурою:

Ржи 4 четверти цѣною по 6 р. — к. на 24 » — »
 Ячменя 2¼ » » » 4 » 29 » » 9 » 65 »
 Овса 1½ » » » 3 » — » » 3 » 37½ »
 Гороху 1¼ » » » 5 » 80 » » 6 » 52½ »

Посѣвду	1 $\frac{1}{8}$ четверти цѣною по 2 р. 68 к. на 3 р. 1 $\frac{1}{2}$ к.
Картофеля	3 „ „ „ 1 „ 18 „ „ 3 „ 54
Вина хлѣбнаго	7 $\frac{1}{2}$ штофа „ „ — „ 10 „ „ — „ 75 „
Соли	10 гарнцевъ „ „ — „ 12 $\frac{1}{2}$ „ „ 1 „ 25
400 сажень удобной земли для посѣва: 3 четвериковъ картофеля на 100 кв. саж., 6 гарнцевъ льнянаго сѣмени на 250 кв. саж. и огородныхъ растений на гряды или 50 кв. саж., всего цѣною	
Кормъ одной коровѣ	3 „ 50
Квартира съ отопленіемъ, медицинскія и другія случайныя пособія, цѣною приблизительно до.	9 „ — „
	15 „ 39 $\frac{1}{2}$ „

Итого въ годъ на 1 батрака до 100 р. с.

Батраки обязаны, въ собственной своей одеждѣ, работать по 6-ти дней в недѣлю; кромѣ-того, по праздникамъ, они поочередно имѣють уходъ за рабочимъ скотомъ; далѣе, каждый батракъ, по требованію управляющаго, обязанъ 60 дней въ лѣто ставить на работу, по 5 коп. въ день, помощника, по мѣстному названію «антерника», возрастомъ не моложе 18-ти лѣтъ; еслижъ онъ ставить антерниковъ младшихъ, то двухъ за одного взрослого.

Для производства работъ на мызныхъ и фольварочныхъ земляхъ содержится:

Лошадей	95 штукъ цѣною отъ 30 до 40 р.
Воловъ	76 „ „ „ 20 „ 25 „
Новозокъ дышловыхъ, по-добныхъ менонитскимъ	57 „ „ „ — „ 25 „
Саней дышловыхъ кованыхъ	40 „ „ „ — „ 8 „
Плуговъ и сохъ простыхъ	57 „ „ „ 4 „ 5 „
Боронъ дубовыхъ съ желѣзными зубьями	56 „ „ „ — „ 5 „
Упряжь изъ ремней и цѣпей на 48 паръ лошадей, цѣ-ново на пару	15 „
Упряжь воловая изъ веревокъ и тесемъ, на 40 паръ во-ловъ, цѣною на пару	по — „ 60 к.

Сверхъ этого, молотильня изъ Тильзита, вѣялки и соломорѣзки изъ рижскаго завода Геккера и надлежащее съ запасными чинло топоровъ, лопать, заступовъ, мотыгъ, глыбодробителей, катковъ, косъ, серповъ и т. п. Издержки по этимъ статьямъ всѣ включены въ статью 2-ю расхода (см. выше)

Изъ ремесленниковъ содержится: 2 кузнеца и 2 телѣжника съ жало-

ваньем по 60 р. и прочимъ содержаніемъ наравнѣ съ батрацкою этою включенъ въ статью 5-ю (см. выше):

Объ успѣшности батрачной работы можно судить по слѣдующимъ:

Батракъ вспахиваетъ пароволною сохою въ 1 день $\frac{1}{5}$ десятинаго поля, перепахиваетъ $\frac{1}{2}$ десятины; боронитъ $2\frac{1}{2}$ десятины яри хорошаго урожая $\frac{1}{2}$ десятины, а посредственнаго $\frac{1}{4}$ десятины.

Въ наймѣ батраковъ не встрѣчалось затрудненій, потому что иочно населенъ, заводская и ремесленная промышленность не развиты, и въ болѣе части крестьянскихъ хозяйствъ жатся съ незапамятныхъ временъ.

Въ хозяйствахъ освобожденныхъ отъ барщины крестьянскія нѣкоторыя улучшения, какъ-то: заведеніе хорошихъ окованыхъ повозокъ, устройство бѣлыхъ, вмѣсто курныхъ избъ, и иная обработка пашень. Притомъ они стали исправно оброки.

II.

Россійскаго уѣзда, тауроггенское маіоратское имѣніе Иларіоновича Васильчикова, подъ личнымъ управленіемъ

Люстраціонный инвентарь имѣнія утвержденъ въ 1844 году, сверхъ немногихъ оброчныхъ, или чиншевыхъ крес-хозяйствомъ и нѣсколькихъ оброчныхъ огородниковъ и на барщинѣ 343 тяглыхъ и 24 полутяглыхъ крестьянъ 1.373 муж. и 1.469 жен. пола душъ. На нихъ всего 7.287 десятинъ, именно: усадебной 360,3, пахатной 3.913,6 и пастбищной 780,4 десятины, средняя болѣе 21 десятины на тяглый дворъ. Вообще крестьяне, по количеству и качеству предоставленныхъ имъ земель и опредѣленныхъ имъ денежныхъ и натуральныхъ повинностей, находились почти въ совершенномъ же положеніи, какъ и барщинные крестьяне юрбургскаго маіората, и съ 1857 года, подобно послѣднимъ (т. е. продолжая пользоваться всею землею, которою они были надѣлены прежде), переведены на оброчное положеніе съ замѣною барщины, соответствующимъ денежнымъ оброкомъ, но съ удержаніемъ, какъ въ Юрбургѣ, шарварковыхъ дней, и дней для обработки общественной земли. Эту замѣну, какъ владѣлецъ, такъ и крестьяне считаютъ для себя выгодною, и не желаютъ возвратиться къ прежнимъ барщиннымъ отношеніямъ.

(*) Статья Е. Петерсона. Стр. 156—160.

Въ распоряженіи владѣльца остались лѣса и поросли, всего около 7.900 десятинъ, изъ которыхъ удовлетворяются крестьянская потребность по таксъ, нѣсколько пониженной противъ той, которая была установлена люстраціоннымъ инвентаремъ. Сверхъ этого, въ распоряженіи владѣльца остались, не считая запасныхъ земель, прежнія фольварковыя угодья, именно:

Усадебной и огородной земли	17,43 десятин
Пашенной	1789,00 „
Покосной	1556,10 „
Пастбищной	904,53 „
Итого	3.217,06 десят.

Неоконченность всѣхъ устройствъ, необходимыхъ при введеніи батрачанаго хозяйства на фольварковыхъ земляхъ, и неустановившіеся на этихъ земляхъ новые сѣвообороты причиною тому, что въ настоящее время еще нельзя опредѣлить ни расходовъ, ни степени выгодности батрачанаго хозяйства въ сравненіи съ бывшимъ барщиннымъ.

Пахатныя земли при 5 фольваркахъ распределены по тремъ различнымъ сѣвооборотамъ, въ которыхъ, въ совокупности, находится подъ озимью 140 десятинъ, подъ яровыми житами 200, подъ клеверомъ и тимофеевой травой 220 и подъ паромъ 140 десятинъ; остальные 39 десятинъ пахатной земли не введены въ сѣвообороты, по смотру на надобностямъ хозяйства, засѣваются викою, картофелемъ, льномъ и проч.

Для обработки всѣхъ фольварочныхъ земель оказалось достаточнымъ содержать 43 семейныхъ батрака на положеніи существенно различающихся отъ положенія безсемейныхъ батраковъ юрбургскихъ. Владѣлецъ предполагаетъ, что выгоднѣе имѣть семейныхъ батраковъ, съ предоставленіемъ имъ огородной земли и права содержать на кормъ экономіи коровъ и свиней. Мнѣніе это основывается на предположеніи, что такіе батраки, будто бы, крѣпче держатся своихъ мѣстъ и представляютъ владѣльцу болѣе обезпеченія противъ кражи, чѣмъ безсемейные. Условія съ семейными батраками въ Таурогенѣ слѣдующія:

1) Каждый батракъ обязанъ содержать при себѣ на весь годъ работника, или работницу, не моложе 18 лѣтъ, на своихъ харчахъ и одеждѣ, и по своему выбору; но на опредѣленіе ихъ долженъ имѣть согласіе эконома (управляющаго фольваркомъ).

2) Батраку выдается въ годъ:

Деньгами 25 р. — к.

Натурою:

Ржан 5¹/₈ четверти цѣною по 6 р. — к. = 32 р. 75 к.

Ячменю . . . 1 $\frac{1}{8}$	четверти цѣною по 4 р. 20 к. =	4 р. 72 $\frac{1}{2}$ к.
Овса 1 $\frac{1}{2}$	» » » 3 » — » =	4 » 50 »
Гороху $\frac{3}{8}$	» » » 5 » 80 » =	2 » 17 $\frac{1}{2}$ »
Гречи $\frac{3}{4}$	» » » 4 » 40 » =	3 » 30 »
Вина 1 ведро	» » — » — » =	1 » — »
Соли 6 гарницевъ	» » — » 12 $\frac{1}{2}$ » =	— » 75 »
На посѣвъ картофеля, или овощей, дается удобренной земли $\frac{1}{8}$ десят. Это можно оцѣнить 1 » 80 »		
Особо прилежнымъ иногда еще по $\frac{1}{12}$ части десятины подъ посѣвъ льна, цѣною до » 75 »		
Содержаніе круглый годъ 1 коровы, цѣною до 9 » — »		
Содержаніе круглый годъ 1 свиньи, цѣною до 2 » — »		
На отопленіе около $\frac{1}{2}$ куб. саж. дровъ 2 » — »		
Квартира величиною на 1 семью около 36 квад. аршинъ, или на 2 малыя семьи около 50 квад. аршинъ, съ общою кухнею для батраковъ одного фольварка, т.-е. для 6 — 8 семействъ. Такое помѣщеніе съ отопленіемъ, вмѣстѣ съ медицинскимъ и другими случайными мелочными пособіями, можетъ быть оцѣнено не выше 25 » — »		
<hr/>		
Итогъ цѣны содержанія семейнаго батрака		114 р. 75 к.

Примѣчаніе. Семейства батраковъ готовятъ себѣ пищу отдѣльно. Артельной жизни между литовскими батраками нигдѣ не замѣчено.

3) Каждый батракъ обязанъ въ продолженіи 7-ми лѣтнихъ мѣсяцевъ, съ апрѣля по октябрь, поставить, за 10 коп. въ день, втораго работника, или же высылать на работу свою жену, или кого-либо опособнаго изъ своей семьи, со времени завтрака до вечера. За это ему позволяется имѣть на фольварковомъ пастбищѣ вторую корову и вторую свинью, которыхъ онъ долженъ сбыть къ 1-му ноября. Полагая, что по этой статьѣ нужно отбыть 165 рабочихъ дней, трудъ этотъ вознаграждается цѣною 16 до 18 $\frac{1}{2}$ руб.

4) Жены батраковъ обязаны выходить на удой коровъ по-очереди и такъ, чтобы съ 1-го мая по 1-е октября, приходилось по одной доильщицѣ на 15 коровъ, а въ остальное время года на 30 коровъ. За это экономія платитъ 12 гарницевъ послѣду въ мѣсяць (цѣною до 50 коп.).

5) Экономъ не имѣетъ права наказывать батраковъ безъ разсмотрѣнія вины въ конторѣ владѣльца.

Пастухи на такомъ же положеніи, какъ и батраки. Войты (старосты) и гуменный тоже, но лично не работаютъ земледѣльческими орудіями. Войтовъ и гуменнаго предполагается отзвѣнить, а обязанности ихъ возложить

на работающихъ батраковъ, по выбору экономин, съ некоторою прибавкою жалованья.

Въ наймъ семейныхъ батраковъ на этихъ условіяхъ, не встрѣчено никакихъ затрудненій.

Цѣны рабочаго скота и орудій, необходимыхъ для веденія хозяйства съ наемными рабочими, были въ окрестностяхъ Тауроггена слѣдующія:

Дышлавая хорошо окованая повозка	отъ 18 р. — к. до 25 р. — к.
Дышловые сани съ оковкою	» 4 » — » 8 » — »
Брабантскій плугъ	» 7 » — » 8 » — »
Литовская соха	» 2 » — » 2 » 50 «
Борона съ желѣзными зубьями	» 2 » — » 3 » — »
Борона простая	» — » 50 » » 1 » — »
Сѣкира, или топоръ	» — » 60 » » — » 80 »
Заступъ, или лопата	» — » 40 » » — » 60 »
Мотыга	» — » 25 » » — » 40 »
Грабли деревянные	» — » 7 » » — » 10 »
Сѣвныя вилы	» — » 18 » » — » 20 »
Навозныя вилы	» — » 40 » » — » 45 »
Коса съ приборомъ	» — » 55 » » 1 » — »
Пара крестьянскихъ лошадей	» 40 » — » 60 » — »
Упряжь для пары лошадей	» 3 » — » 7 » 50 »
Пара рабочихъ воловъ	» 34 » — » 40 » — »
Упряжь для пары воловъ веревочная и тесменная	» — » 60 » » 1 » 80 »

III.

Ковенскаго уѣзда, близъ станицы Средники, имѣніе г. Клема Казимировича Бурбы, въ Бельведеръ (4).

Въ нѣсколькихъ фольваркахъ этого имѣнія ведется хозяйство барщинною работою при помощи вольнонаемныхъ батраковъ и *кутниківъ* (5), которыми замѣняется барщина тѣхъ крестьянскихъ дворовъ, которые перешли на оброчное положеніе.

Свѣооборотъ на фольварковыхъ нашихъ восьминольныхъ слѣдующаго порядка:

(4) Статя Е. Петерсона. Стр. 161—163.

(5) «Кутники» — люди женатые, живущіе въ дворовыхъ избахъ и имѣющие огородъ, а иногда пашенную и луговую землю.

- 1) Нары уловочные и 2) Рожь озимая, съ клеверомъ; 3) Клеверъ на 1 или на 2 укоса, потомъ взметъ осенью. 4) Яровые хлѣба, преимущественно овесъ; 5) Нары уловочные; 6) Пшеница; 7) Частію картофель, частію горохъ, бѣлая вика, конскіе бобы и т. п. 8) На картофельномъ полѣ думень, на другіяхъ овесъ и греча.

Никія стѣснители, этотъ замѣчается, девяти-польнымъ клеверъ остается въ полѣ два года, вмѣсто одного.

Вольнонаемные рабочіе состоятъ или на своей одеждѣ, или получаютъ ее отъ помещика.

а) На своей одеждѣ	б) На помѣщ. одеждѣ.
Батракавъ отъ 16 до 20 руб.	отъ 10 до 12 рублей.
Женщины и незамужнимъ 8	4

Хлѣбоскаркъ и итчилицъ однимъ рублемъ болѣе.

И тѣ и другіе прослуживъ 5 лѣтъ, получаютъ премію, равную полугодовому жалованью. Все имѣютъ отъ помещика помещеніе, отопленіе, освѣщеніе и дрочаль вину.

Положено давать еженедѣльно, въ мясодѣ, полевымъ рабочимъ 3 раза мясо и 4 раза саломе сало. — а дворовымъ рабочимъ и мастеровымъ 5 дней мясо и 2 дня саломе въ востное время, мясо и саломе одновременно замѣняются селедкою и курочкамъ мясомъ.

Положено кутникамъ по иѣстному названію кумачи, что соответствуетъ Нанкеръ, слѣдующее:

Кумачъ получаетъ отъ помещика денегъ цѣною отъ 100 до 130 рублей, кѣтъ достигивъ лучшей вышивки безъ паравого вола, покоосу на 50 до 75 штукъ стѣлъ имѣеть право содержать и дѣйствительно содержать, 2 лошади и 2 коровы, не считая мелкаго скота гнѣтца; пользуется общимъ выѣздомъ.

Кумачъ имѣеть работатъ на помѣщика до 3 дня въ недѣлю пѣшкомъ; а кумачи или кумачи кумачи имѣются по 15 коп. въ день, когда нужно имѣть ихъ въ востное время.

Кумачи, востные кумачи стѣтъ удовлетворительно, что они дорожатъ самымъ чѣстномъ.

Кумачи стѣтъ на сѣракъ надѣлены 15 десятинами хорошей пашенной земли и сѣракъ для 3-го десятинами покоса на каждый дворъ. Пастбищная земля имѣется въ общемъ пользованіи крестьянъ. Лѣсныя матеріалы имѣются для нужды по мѣрѣ надобности.

Кумачи стѣтъ съ каждого двора, такимъ образомъ надѣленного, сѣракъ по 15 десятинами и еще сѣракъ дующими работами.

г) На уборку хлѣбовъ или травъ отбыть, по требованію помѣщика, 15 пѣшихъ дней.

д) Для стрижки овецъ и въ прачешную дать въ годъ работницу на 3 дня.

е) Нарубить и привезти въ дворъ фольварка, или мызы, 1 куб. сажень дровъ и 5 бревенъ.

ж) Три раза въ годъ давать пароконную подводу въ г. Ковно, или на 35 версъ.

з) Давать ночныхъ сторожей, по-очередно съ оставшимися на барщинѣ крестьянами.

V.

Вилкомирскаго уѣзда, имѣніе Троупе, Максимилиана Валеріановича Кербедза (*).

На супесчаной и суглинистой легкихъ почвахъ этого имѣнія введенъ четырехъ-польный сѣвооборотъ вставкою клевернаго поля между озимымъ и яровымъ полями обыкновеннаго трехпольнаго сѣвооборота.

Винокурный и пивоварный заводы и производство построекъ для разныхъ другихъ предпріятій потребовали значительнаго числа вольнонаемныхъ искусныхъ работниковъ. Нанять работниковъ изъ крѣпостныхъ крестьянъ имѣнія было затруднительно, потому-что они вполне заняты земледѣліемъ; поэтому владѣлецъ, ознакомившись съ состояніемъ сельской промышленности въ Германіи, сдѣлалъ опытъ найма въ Восточной-Пруссіи батраковъ для земледѣльческихъ и заводскихъ работъ въ своемъ имѣніи.

Эти иностранные батраки находятъ, что теперешнее ихъ положеніе у г. Кербедза лучше прежняго, на родинѣ. Вслѣдствіе этого, отъ сельскихъ работниковъ Восточной-Пруссіи поступило много просьбъ о принятіи ихъ въ Ковенской губерніи на тѣхъ же условіяхъ, на какихъ состоятъ батраки у г. Кербедза.

Этимъ во многихъ отношеніяхъ выгоднымъ обстоятельствомъ предстать, можетъ быть, воспользоваться и другимъ помѣщикамъ литовскаго края. Прусскіе работники и работницы г. Кербедза отличаются прилежаніемъ и подаютъ мѣстнымъ крестьянамъ хорошій примѣръ своимъ поведеніемъ, опрятностію и нѣкоторою промышленною развитостію. Такъ-напр. работницы хорошо прядутъ ленъ и ткутъ изрядныя полотна; а работники не безъ ловкости въ нѣкоторыхъ ремеслахъ.

Условія заключены г. Кербедзомъ 5 февраля 1859 г., на 3 года, съ 7-ью

(*). Статя Е. Петерсона. Стр. 164—166.

семейными батраками и двумя работниками. Всѣ они прибыли въ февралѣ того же года, въ числѣ 21 души, въ имѣніе *Троупе*, и помѣщены въ 8-ми квартирахъ деревяннаго дома, на возведеніе котораго израсходовано деньгами около 100 р. с., сверхъ стоимости строительныхъ матеріаловъ мѣстнаго производства, т. е. лѣса, камня, глины, песку и извести.

Условіе съ 7-ю семейными батраками состоитъ въ слѣдующемъ:

1) Семейный батракъ получаетъ въ годъ 15 прусскихъ талеровъ, или 13 р. 80 к. с. жалованья;— ржи 10 шеефелей, или $167\frac{1}{2}$ гарнцевъ, ячменя 5 шеефелей или $83\frac{3}{4}$ гарнца; гороху 2 шеефеля, или $33\frac{1}{2}$ гарнца; пшеницы $\frac{1}{2}$ шеефеля, или $8\frac{3}{4}$ гарнца; соли 6 гарнцевъ. Далѣе: квартиру, особую для каждой семьи; пашни удобренной полдесятины; лѣснаго покосу на 12 центнеровъ или $37\frac{3}{4}$ пуд. сѣна, для прокормленія зимою одной коровы съ тѣмъ, чтобы она могла пастись бесплатно на общемъ крестьянскомъ или мызномъ выгонѣ и чтобы солома и сѣно съ предоставленной батраку земли не были продаваемы, но непременно употреблены на кормъ и подстилку коровы.

2) Батраку предоставляется въ квартирѣ, въ свободное отъ мызныхъ работъ время, выстроить дымовую трубу⁽¹⁾; мыза даетъ ему выюшку, кирпичи и перевозныя средства. Крупныхъ дровъ отпускается два воза, а хвороста и торфа для отопленія столько, сколько понадобится; но все топливо имѣетъ быть заготовлено батракомъ въ свободное отъ мызныхъ работъ время; мыза даетъ только повозку, или сани, и лошадь для перевозки топлива.

3) Не запрещается батраку содержать свиней, но съ тѣмъ, чтобы онѣ не дѣлали вреда мызному и крестьянскому хозяйствамъ.

4) Батракъ получаетъ отъ мызы орудія и рабочій скотъ для обработки предоставленной ему земли въ тѣ дни, когда батракъ свободенъ отъ мызной работы. Кроме того, въ первый годъ дается батраку въ долгъ 3 шеефеля ($59\frac{1}{4}$ гарнца) картофеля на посѣвъ, которые онъ обязанъ возратить изъ первой своей жатвы.

5) Владѣлецъ имѣнія принимаетъ на себя хлопоты и расходы по ежегодной перемѣнѣ паспорта батрака. Если батракъ пожелаетъ оставить службу и возвратиться въ свою родину, — что ему предоставляется дѣлать не иначе, какъ въ концѣ апрѣля или сентября, — то владѣлецъ обязанъ дать свои подводы для доставленія батрака съ семействомъ и имуществомъ до р. Нѣмана, и еще 3 р. с. для дальнѣйшаго слѣдованія по этой рѣкѣ.

6) Батракъ обязанъ работать на мызѣ, или мызныхъ поляхъ, еженедѣльно по 4 дня, въ своей одеждѣ и на своихъ харчахъ и одну ночь въ не-

(1) Что и сдѣлано батраками немедленно по прибытіи въ имѣніе.

дѣлю пасти мызныхъ лошадей. Жена батрака обязана въ продолженіи лѣта отработать, по наряду, 15 дней въ мызномъ саду, или огородѣ, именно: отъ завтра до вечера сажать или полоть; тоже въ своей одеждѣ и на своихъ харчахъ.

Вообще, относительно продолжительности дневной работы, определено, чтобы съ 20 апрѣля по 20 августа, работа производилась батракомъ отъ восхожденія до захожденія солнца, за-исключеніемъ одного часа на завтракъ и двухъ на обѣдъ и роздыхъ. Въ прочее время года, отъ 20 августа по 20 апрѣля, полагается въ день по 12 рабочихъ часовъ. Работа должна быть прилежная, аккуратная; паханіе должно производиться не плугомъ, а сохюю.

7) Батраку предоставляется еженедѣльно, въ свои свободные дни, работать по найму на сторонѣ, у сосѣдей, если въ немъ не нуждается г. Кербедзъ. Последний всегда имѣетъ право на свободные дни батрака по слѣдующей подневной платѣ: отъ 20 апрѣля по 20 августа, за мужскую работу по 25 коп. и за женскую по 15 коп. сер., а отъ 20 августа по 20 апрѣля за мужскую по 18, и за женскую по 12 коп. сер. въ день.

8) Батракъ отвѣтствуетъ своимъ жалованьемъ и имуществомъ въ томъ, что будетъ обращаться съ огнемъ осторожно, и не будетъ давать пристанища неизвѣстнымъ, или подозрительнымъ людямъ. За проступки, какъ-то: непослушаніе, лѣность и пьянство, подвергается каждый разъ пени въ 15 коп. сер. За большіе же проступки подвергается судебнымъ взысканіямъ по законамъ.

Условіе съ двумя работницами совершенно сходно съ предъидущимъ, за исключеніемъ количества содержанія и рода работъ. Именно, работницѣ полагается въ годъ: жалованья 10 талеровъ, или 9 р. 20 к.; 6 шеефелей, или 100 $\frac{1}{2}$ гарнцевъ ржи; 2 $\frac{1}{2}$ шеефеля, или 41 $\frac{3}{4}$ гарнца ячменя; 1 шеефель, или 16 $\frac{3}{4}$ гарнца гороха; 3 гарнца соли. Сверхъ-того, дается удобренной огородной земли $\frac{1}{4}$ десятины съ правомъ содержать при домѣ свинью. Квартира отводится вмѣстѣ съ тѣмъ семействомъ батраковъ, съ которымъ работница состоитъ въ родствѣ. Работница обязана работать на мызѣ, или въ барскомъ дворѣ, по 4 дня въ недѣлю; въ остальные свободные дни она можетъ заниматься въ работѣ внѣ мызы; но если на ней имѣется работа, то работница обязана наняться на эту мызную работу тѣмъ по 15 коп. сер., а зимою по 12 к. с. въ день. Продолжительность дневной работы такая же, какъ условлена съ батраками.

Относительно успѣшности и точности производства полевыхъ работъ, прусскіе батраки, — по замѣчанію г. Кербедза, — имѣютъ преимущество предъ мѣстными рабочими. Такъ-напримѣръ, прусскій батракъ вспахиваетъ 1 де-

выхъ произведешъ въ Рыгу, и молочными повинностями, какъ-то: льномъ, хмѣлемъ, пряжею, курщиками и яйцами. Кроме этого, на крестьянахъ лежали: во-1-хъ шарварковая повинность, для исправленія дорогъ и общественныхъ и фольварковыхъ строеній; она составляетъ 4 конныхъ и 4 пѣшихъ дня въ годъ, на крестьянскій дворъ съ полнымъ, т.-е. 30-ти десятиннымъ надѣломъ земли; во-2-хъ повинность вывозить къ фольваркамъ по 1 куб. саж. дровъ и по 1 строевому бревну. Последняя не вознаграждаетъ владѣльца за безденежный отпускъ лѣса на крестьянскія надобности.

Но несмотря на незначительность оброка при вышеозначенномъ надѣлѣ земли, крестьяне оставались въ долгахъ, которые постоянно увеличиваясь, дошли въ 7 лѣтъ, къ концу 1852 года до 35.000 р. сер. деньгами и до 36.000 руб. натуральными повинностями. Недонка эта составляла въ годъ, среднимъ числомъ до 29 процентовъ отъ всего годоваго оброка.

Управленіе имѣніемъ вышло изъ этого положенія, замѣнивъ барщину и другія повинности (исключая шарварковой работы и подвозки лѣса) денежнымъ оброкомъ. Подготовительныя къ этой реформѣ распоряженія и ея слѣдствія весьма замѣчательны, какъ по своей простотѣ, такъ и по удобству примѣненія ихъ къ другимъ имѣніямъ.

Во-первыхъ, были приняты мѣры къ постепенному умноженію числа оброчныхъ крестьянъ, переводомъ тяглыхъ и полуоброчныхъ на чистый денежный оброкъ. Когда тягловый или полуоброчный хозяинъ оказывался слишкомъ неспособнымъ въ отбытіи барщинныхъ дней, или во взносъ подати и другихъ платежей, то предлагалось другому члену его же семейства, или иному лицу взять хозяйство въ оброчное содержаніе, или же, по смерти неспособнаго хозяина, земля и хозяйство предлагались тому изъ сыновей или наследниковъ, который соглашался взять его въ оброчное содержаніе. Это мало-по-малу, хотя и незначительно, увеличило число оброчниковъ.

Во-вторыхъ, уменьшено было число корчемъ, хотя мѣра эта и понижала нарицательный чистый доходъ владѣльца имѣнія. Въ 1839 году было въ имѣніи 70 корчемъ, дававшихъ 14.000 руб. дохода; въ 1859 году осталось всего только 3 корчмы (въ мѣстечкахъ Окниста, Комай и Ракишки), съ которыхъ едва получается 1.000 руб. дохода. Съ 1-го января 1853 года владѣлецъ простилъ крестьянамъ весь ихъ долгъ, простиравшійся до 71.000 р. сер., и впродолженіи того же года всѣ крестьянскія хозяйства обложены, вмѣсто барщины, согласно оцѣнкѣ земли, денежнымъ оброкомъ, съ заключеніемъ контрактовъ на 12 лѣтъ подъ взаимнымъ или круговымъ ручательствомъ хозяевъ.

Начиная съ 1854 года по настоящее время, ни въ уплатѣ податей, ни

въ уплатѣ оброка не было ни малѣйшей просрочки. Деньги были вносимы крестьянами сполна въ назначенные по войтовствамъ дни: подати въ октябрѣ, оброкъ въ декабрѣ. Оставшіяся натуральныя повинности исполнялись безотговорочно и въ свое время. Такъ, напримѣръ, по раскладкѣ дорожной повинности оказалось, что платежу 1 рубля поземельнаго оброка соотвѣтствуетъ обязанность починять 1 погонную сажень дороги; соразмѣрно этому, каждый хозяинъ надѣленъ постояннымъ дорожнымъ участкомъ; а для подряда въ исполненіи этой повинности, крестьяне cadaго войтовства извѣщаются заранее, въ какой день зимою слѣдуетъ имъ вывезти на свои дорожные участки матеріалы для починки, и въ какой весенній день производить самое исправленіе. Соблюденіе этого порядка имѣло слѣдствіемъ, что дороги по всему Ракишскому имѣнію, простирающемуся до 80 верстъ въ длину и до 45 въ ширину, выровнены, осушены и усыпаны гравіемъ, какъ хорошее шоссе; даже меньшаго размѣра мосты построены въ уровень съ дорогою и всѣ каменные изъ булыжника и кирпича.

Лѣсъ отпускается крестьянамъ безденежно, по представленіямъ войтовъ. Лѣса завѣдываются ловчимъ и охраняются лѣсниками и подлѣсниками, выбранными изъ числа благонадежнѣйшихъ хозяевъ и съ ихъ же согласія. Вознагражденіе за караулъ лѣсовъ полагается въ годъ по 40 коп. сер. за каждые 1.000 шаговъ или аршинъ, измѣренныхъ по окружности cadaго обхода. Эта плата вычитается изъ поземельнаго оброка лѣсника. За самовольную порубку взыскивается въ ракишскихъ лѣсахъ по 20 коп. съ cadaго дюйма толщины пня. Вслѣдствіе такого порядка, лѣса еще находятся въ изрядномъ состояніи, хотя пастьба скота, недостатокъ правильнаго очередованія въ вырубкѣ лѣсосѣкъ и въ проходныхъ рубкахъ и недоставленіе возобновленія лѣса одной природѣ, безъ помощи культуръ, мало-по-малу уменьшаютъ производительность лѣсовъ и современемъ сдѣлаютъ ее недостаточною на удовлетвореніе собственныхъ надобностей имѣнія.

Въ настоящее время во владѣніи крестьянъ, а также нѣкоторыхъ вольныхъ людей изъ Лифляндіи и Курляндіи, равно-какъ и русскихъ филиппоновъ (раскольниковъ) и мѣстныхъ шляхтичей, состоитъ усадебной и пашенной земли 15.486 $\frac{1}{4}$ десятины и покосной 6.183 десят. За эти земли платится оброка 35.789 р. 95 к., вывозится до 1.000 куб. саж. дровъ и до 1.000 бревенъ и отбываются шарварочныя рабочіе дни. Но шляхта и филиппоны, имѣющіе землю въ оброчномъ содержаніи наравнѣ съ крѣпостными крестьянами, ставятъ, въ замѣнъ шарварочной повинности и вывозки лѣса, ежегодно одну подводу для перевозки 30 пудовъ клади въ Ригу.

Средній надѣлъ землею на полнаго крестьянскаго хозяина составляетъ

20 десятинъ пашни и 10 дес. покоса; за такой участокъ платится оброка отъ 40 до 50 руб. Половинные участки платятъ въ соразмѣрности менѣе. Сѣвооборотъ на крестьянскихъ участкахъ трехпольный, съ высѣвомъ по 9 четвериковъ ржи на десятину озимаго поля; средній урожай отъ самъ-4 до самъ-5. Льна высѣвается по 33 гарнца на десятину; урожай льнянаго сѣмени отъ 2 до 2 $\frac{1}{2}$ четверти, всѣомъ около 9 $\frac{1}{2}$ пудовъ; урожай волокна (чисто чесаннаго моченца) до 750 фунтовъ, цѣною на мѣстѣ отъ 60 до 105 р. сер.

Со времени замѣненія барщины оброкомъ и отъ распространившейся въ то же время трезвости, крестьяне сдѣлались замѣтно прилежнѣе и смышленнѣе. Число головъ домашняго скота очень умножилось; поля стали лучше удобряться и обрабатываться; многія хаты изъ курныхъ обращены въ бѣлыя; при перестройкахъ ихъ, подводятся каменные фундаменты; покосы очищаются отъ кустарника, камней и кочекъ; въ усадьбахъ разводятся деревья. Крестьяне обучаютъ своихъ дѣтей, мальчиковъ и дѣвочекъ, грамотѣ, на дому, или въ школѣ, устроенной въ Ракишкахъ.

Даже въ неурожайный 1858 годъ, для уплаты податей и оброка, крестьяне не прибѣгали къ займу денегъ у Евреевъ, или изъ мѣстнаго крестьянскаго банка. Они не торопились также закладывать или продавать свой ленъ, но уплативъ своевременно помѣщику и казнѣ что слѣдовало, выжидали возвышенія цѣнъ въ Ригѣ, повезли туда, въ началѣ 1859 года, свои избытки и продали ихъ непосредственно рижскимъ купцамъ.

О состояннн крестьянскаго хозяйства можно приблизительно судить по числу содержимаго скота. Напримѣръ, въ деревнѣ *Виштогеркль*, крѣпостной крестьянинъ Янъ *Гассионосъ* надѣленъ, наравнѣ съ другими хозяевами, 22 десятинами пашни съ усадьбою и 10 десятинами покоса; пользуется общимъ выгономъ; платитъ оброка 50 руб., изъ которыхъ слагается 4 руб. за охраненіе лѣснаго участка, имѣющаго 10.000 шаговъ по окружности. Онъ содержитъ 3 лошади, 1 вола, 11 коровъ и 15 штукъ мелкой скотины.

Одновременно съ переводомъ крестьянъ на оброкъ и упраздненіемъ почти всѣхъ корчемъ, фольварки, числомъ 15, отданы въ аренду разнаго званія лицамъ по той же оцѣнкѣ, по какой крестьянскія земли обложены оброкомъ; именно за 1.960 десятинъ усадебной и пашенной земли и за 1.240 десятинъ луговъ получается съ арендаторовъ 5.644 руб., да за доставляемый имъ лѣсной матеріалъ 1.356 руб. Пастьба скота производится на выгонахъ, общихъ съ крестьянами, и въ лѣсахъ. Контракты заключены на 12 лѣтъ по низкой цѣнѣ, потому что затруднительно было найти охотниковъ арендовать фольварки на новыхъ условіяхъ, т.-е. безъ барщиннаго

труда, съ обязанностию завести съ инвентаремъ и производить всѣ работы вольнонаемными людьми.

Положеніе батраковъ, служащихъ крестьянамъ, разнообразно во многихъ мелочахъ.

Вообще, во всей Ковенской губерніи замѣчается, что въ значительныхъ крестьянскихъ дворахъ хозяинъ рѣдко участвуетъ лично въ земледѣльческихъ работахъ, но большею частію только указываетъ членамъ своего семейства и батракамъ, гдѣ и какъ работать, и присматриваетъ за ними.

Батраки, нанимающіеся въ крестьянскихъ дворахъ, бываютъ холостые и семейные. Въ послѣднемъ случаѣ надѣлъ батрака землею и предоставленіе ему другихъ выгодъ зависятъ отъ того количества работы, которое хозяинъ надѣется воспользоваться отъ семьи батрака. Представляемъ примѣры расчетовъ: а) на холостаго батрака; б) на батрака со способною къ работѣ женою безъ дѣтей, или съ малолѣтнимъ ребенкомъ.

При наймѣ батрака.	а.	б.
Задатокъ	1 р.	1 р.
Въ новый годъ въ видѣ подарка .	1 „	1 „
Самому батраку, но не его семьѣ.	Платье и харчи.	Платье и харчи.
Земли: 1) для выѣва	22 гарнц. овса, около 520 саж.	44 гарнца овса, около 1.040 саж.
„ 2) „ „	6 гарн. льна, око- ло 480 кв. саж.	12 гар. льна, око- ло 960 кв. саж.
„ 3) подѣ огородъ или кар- тофельное поле:	около 120 квадр. саж.	до 400 саж.

Денежнаго жалованья батракъ вовсе не получаетъ; работа его жены уплачивается $\frac{1}{10}$ десятиною земли. Несмотря на кажущуюся скудость такого вознагражденія, многіе батраки предпочитаютъ работу въ крестьянскомъ дворѣ безъ жалованья, работѣ за денежное жалованье на мызахъ и фольваркахъ, потому-что хороший батракъ у крестьянина останется членомъ семьи и мѣнѣе чувствуетъ свое подчиненное положеніе, чѣмъ въ службѣ господской.

Слѣдующій примѣръ вознагражденія батрака деньгами встрѣчается какъ въ крестьянскихъ, такъ и въ мызныхъ хозяйствахъ восточной части Ковенской губерніи, и относится къ семейнымъ батракамъ, обязаннымъ работать по 6-ти дней въ недѣлю. Жены и дѣти этихъ батраковъ не подлежатъ обязательной работѣ, но нанимаются по вольнымъ цѣнамъ, напримѣръ, во время косовицы и жатвы, также для раскидки навоза на пашнѣ, для ухода за скотомъ и проч. Такому батраку полагается:

Деньгами жалованья	24 руб.
Натурою:	
Ржи . . . 9 пуръ по 22 гарнцевъ, цѣною около . . .	18 »
Ячменя . . . 4 » » — » » . . .	6 »
Гороху . . . 1 » » — » » . . .	2 »
Овса . . . 3 » » — » » . . .	3 »
Половина удоя одной коровы	5 »
Одна годовая свинка на откармливаніе	3 »
Унавоженной земли около 300 кв. сажень для посява	
3 пуръ картофеля, или для разведенія овощей	3 »
Квартира и отопленіе въ хатѣ хозяина	10 »
<hr/>	
Годовое вознагражденіе	74 руб.

Оцѣнка эта низка въ такомъ случаѣ, когда для номѣщенія батраковъ затрачена большая сумма на возведеніе жилыхъ строеній, что часто было необходимо при фольваркахъ барщиннаго періода.

Порядокъ опредѣленія и взиманія оброка и все вышеописанное ракишское устройство примѣнены съ отличнымъ успѣхомъ въ смежномъ, того же владѣльца, имѣніи *Соллы*, купленномъ въ мартѣ 1855 года у г. Морикони. Въ Соллахъ болѣе 300 крестьянскихъ дворовъ, надѣленныхъ такимъ же количествомъ земли, какъ и въ Ракишкахъ; но въ Соллахъ почва еще лучше.

Управленіе имѣніями Ракишки и Соллы обходится ежегодно въ 6.000 р. сер. Оно состоитъ изъ одного управляющаго (ему жалованья 1.000 руб., квартира съ дровами и, сверхъ-того, предоставленъ 1 фольварокъ за арендную плату 250 р.); 1 кассира; 2 канцеляристовъ и 6 писцовъ; 6 войтовъ; 63 дворныхъ десятниковъ; 92 лѣсниковъ; 14 разныхъ магазинныхъ и ночныхъ караульныхъ и 48 десятниковъ по части земской полиціи.

Въ вѣдѣніи cadaго войта состоятъ отъ 150 до 200 крестьянскихъ дворовъ; онъ вознаграждается за службу скидкою 48 руб. съ оброка, причитающагося съ него за землю. Десятнику дѣлается скидка по 6 руб. Кроме этого, войты и десятники освобождаются отъ шарварковой повинности и отъ подвозки лѣса къ фольваркамъ.

Для крестьянъ содержатся владѣльцемъ: лазаретъ, 1 медикъ, 5 фельдшеровъ и 2 повивальныя бабки. Жалованье медику 600 р., фельдшерамъ по 72 каждому, бабкамъ по 52 р. Они получаютъ квартиру, топливо и по 1.600 квадр. сажень хорошей огородной земли; сверхъ этого имъ предоставлено содержать по 1 коровѣ на общемъ съ крестьянами и фольваркомъ выгонѣ, а на ближайшемъ фольваркѣ лежитъ обязанность прокормить эти коровы зимою.

VII.

Фольварокъ Лукицы, въ 12 верстахъ на сѣверо-востокъ отъ ж. Ракишекъ, состоящій въ арендномъ содержаніи, наравнѣ съ другими фольварками имѣнія Ракишекъ (1).

Особенность хозяйства въ фольваркѣ состоитъ въ томъ, что арендаторъ, для сокращенія расходовъ по заведенію полнаго инвентаря, необходимаго для обработки земли, заключилъ условія съ оброкосодержателями ближайшихъ крестьянскихъ дворовъ, (какъ-то: крѣпостными крестьянами имѣнія Ракишекъ, вольными Латышами и филиппонами), въ томъ, что они, за 22 р. 50 коп. въ годъ, будутъ производить всѣ полевые работы на одной десятинѣ въ каждомъ клнѣ трѣхпольнаго хозяйства, именно: взметъ пара, вывозку съ фольварка навоза, расструску и запахиваніе его, проведеніе осушительныхъ канавокъ и бороздъ, бороненіе, посѣвъ озими, обработку и заосѣвъ яроваго поля (оѣмена отъ арендатора), жатву озимаго и яроваго полей, связку сноповъ и свозку ихъ въ амбары, т.-е. всѣ полевые работы, заисключеніемъ молоченія хлѣба, которое считается домашнимъ дѣломъ. Выгодность этого условія для арендатора зависитъ отъ высоты цѣнъ на земледѣльческія произведенія, особенно въ Ригѣ, главномъ мѣстѣ ихъ сбыта.

Несомнѣнно, что подобная работа выгодна для крестьянъ. Выгода заключается не только въ томъ, что крестьяне имѣютъ денежный заработокъ близъ мѣста своего жительства, но и въ томъ, что работа эта приучаетъ ихъ дорожить временемъ и трудиться съ усердіемъ.

По замѣчанію г. Петерсона, сдѣланному въ августѣ 1859 года, обязавшіеся къ работѣ, хозяева выѣзжали въ поле цѣлыми семействами и производили ее такъ дружно и скоро, какъ въ лучшихъ сельскихъ округахъ въ Германіи.

VIII.

Имѣніе Шадово, на границѣ Поневежскаго и Шавельскаго уѣздовъ, принадлежащее барону Оттону Федоровичу фонъ-Роппу, въ Червономъ дворѣ и лично имъ управляемое (2).

Имѣніе величиною до 11.700 десятинъ. Въ немъ было 1007 д. м. п. во 170 крестьянскихъ дворахъ, изъ числа которыхъ 25 на оброкѣ, а остальные были, до 1844 года, тяглыми и отбывали барщину въ 7-ми фольваркахъ съ 570 десятинами пашни. Сѣвооборотъ у крестьянъ и на фольваркахъ былъ обыкновенный трѣхпольный.

(1) Статя Е. Петерсона. Стр. 177—178.

(2) Статя Е. Петерсона стр. 178—182.

Съ 1844 года всѣ крестьяне переведены на оброчное положеніе. Каждый дворъ платитъ по 85 руб. оброка и надѣленъ 40 десятинами земли, въ томъ числѣ 18 десят. пашни, а остальное подъ усадьбой, покосомъ и пастбищною землею. Последняя не раздѣлена по дворамъ, но состоитъ въ общемъ пользованіи крестьянъ. Фольварковые покосы и выгоны отдѣлены отъ крестьянскихъ.

Кромѣ платежа оброка, крестьяне обязаны шарварковою работою, перевозкою камня и лѣсныхъ матеріаловъ, за что пользуются безденежнымъ отпускомъ лѣса.

На фольварочныхъ пашняхъ заведены были сѣвообороты 4-хъ и 7-ми польные, которые теперь обращены въ 9-ти полный.

Порядокъ 4-хъ польнаго оборота: 1) Черный паръ унавоженный. 2) Озимь, рожь и пшеница. 3) На $\frac{1}{3}$ клеверъ; на $\frac{2}{3}$ ячмень. 4) На $\frac{1}{2}$ ячмень; на $\frac{2}{3}$ овесъ, горохъ и проч.

Порядокъ 7-ми польнаго оборота: 1) Черный паръ унавоженный. 2) Рожь и пшеница. 3) Овесъ и ячмень. 4) Паръ унавоженный. 5) Рожь озимая съ клеверомъ. 6) Клеверъ. 7) Ячмень и другіе яровые хлѣба.

Порядокъ 9-ти польный введенъ чрезъ оставленіе 6-го поля на 3 года подъ клеверомъ: одинъ годъ на скося и два года для пастьбы, или два года на скося и одинъ для пастьбы.

Въ фольварочномъ хозяйствѣ рассчитано, что на каждыя $2\frac{1}{2}$ до $2\frac{2}{3}$ десятины озимаго поля и соразмѣрныя съ тѣмъ работы въ другіяхъ поляхъ необходимо содержать одного батрака ⁽¹⁾, обязаннаго работать фольварку по 4 дня въ недѣлю. Положенія фольварочныхъ батраковъ измѣнялись втеченіи времени; но жены и дѣти батраковъ ни въ какомъ случаѣ не были обязываемы къ работѣ; имъ предоставлялось наниматься поденно по вольной цѣнѣ.

Батраки при фольваркахъ помѣщаются по близости, въ какомъ-либо упраздненномъ крестьянскомъ дворѣ. Въ одномъ дворѣ размѣщено 7 семейныхъ батраковъ въ отдѣльныхъ квартирахъ.

Прежде каждому батраку было отведено изъ прежней крестьянской земли, безсмѣнно на все время его службы, 2 десятины пашни для обработыванія своими средствами по трехпольной системѣ; сверхъ этого $\frac{1}{12}$ часть десятины подъ огородъ и покосу на 20 пудовъ сѣна. Зерномъ отпускалось ему по 2 четверти ржи и 11 четвериковъ ячменя. Батракъ освобождался отъ платежа подушныхъ и отъ общественныхъ натуральныхъ повинностей.

(1) Это составляетъ при 7-ми польномъ оборотѣ по 1 батраку на 8 до 9 десятинъ пашни, а при 9-ти польномъ оборотѣ по 1 батраку на 10 $\frac{1}{2}$ до 12 десятинъ пашни.

Ему запрещалось продавать сѣно и солому; впрочемъ, онъ могъ пользоваться отведенною ему землею по своему усмотрѣнію. Работу отбывалъ фольварку пѣшкомъ по 4 дня въ недѣлю. Въ свободные дни нанимался добровольно, обыкновенно по 25 коп.; жены и дочери батраковъ берутъ за цѣлый рабочій день среднимъ числомъ по 15 коп., а за рабочій день, начинаемый послѣ завтрака, т.-е. въ 8 часовъ утра, обыкновенно по 10 к. с. на своихъ харчахъ.

Это положеніе съ 1857 года измѣнено существеннымъ образомъ. Огородной земли оставлено батраку по прежнему $\frac{1}{12}$ часть десятины, безсмысленно на все время его службы; но пашни ему дается только 1 десятина то въ одномъ, то въ другомъ мѣстѣ, а покосу, тоже переменнаго, на 40 пудовъ сѣна. Удобреніе, обработка и улучшеніе этихъ земель остается, какъ и при прежнемъ положеніи, на обязанности батрака. Зерномъ дается батраку 15 четвериковъ ржи и 11 четвериковъ ячменя. Батракъ обязанъ работать владѣльцу по 4 дня въ недѣлю и платить, — съ 16 до 60-ти лѣтняго возраста, или пока способенъ работать, — по 1 р. с. въ годъ, въ-счетъ казенныхъ податей; остальная часть личной денежной подати, слѣдующей съ семейства батрака, по числу ревизскихъ душъ, разложена на оброко-содержателей крестьянскихъ дворовъ.

При бѣдной жизни этихъ батраковъ, нанимаемыхъ изъ крѣпостныхъ этого же имѣнія, кажется вреднымъ не столько уменьшеніе наемнаго участка, вознаграждаемое въ нѣкоторой степени увеличеніемъ покоснаго участка, сколько переменность земли, потому-что участокъ пашень или покосу, приведенный усиліями батрака въ хорошее состояніе, можетъ быть отнять владѣльцемъ и замѣненъ истощенною или запущенною землею. Этому подвержены особенно тѣ батраки, которые на подобныхъ условіяхъ служатъ въ крестьянскихъ дворахъ, а это въ здѣшней мѣстности случается нерѣдко, потому-что вслѣдствіе достаточнаго надѣла землею, почти въ каждомъ крестьянскомъ хозяйствѣ находится или взрослый батракъ, съ недорослемъ, или батракъ женатый.

Другія условія найма батраковъ: батракъ, обязанный работать по 6-ти дней въ недѣлю, получаетъ отъ крестьянина-хозяина харчи, одежду и отъ 18 до 20 руб. сереб. деньгами въ годъ, съ прибавленіемъ нѣсколькихъ рублей на недоросля или жену, смотря по способности ихъ къ работѣ. Взрослой здоровой работницѣ полагаются: харчи, одежда и 4 до 5 руб. сереб. въ годъ жалованья. Но такія условія, т. е. когда батраку дается одежда и денежное довольно значительное жалованье, встрѣчаются у крестьянъ рѣдко, не только въ окрестности разсматриваемаго имѣнія, но и по всей губерніи.

Въ имѣніи барона фонъ-Роппа, женатый батракъ получаетъ отъ оброчнаго крестьянина:

а) При обязанности 6-ти дневной въ недѣлю работы: земли на высѣвъ 24-хъ гарнцевъ ржи и 24-хъ гарнцевъ ячменя; огорода около 120 до 200 кв. саж. и покосу на 40 пудовъ сѣна; сверхъ-того, позволеніе имѣть корову или козу, которая прокармливается вмѣстѣ съ хозяйскимъ скотомъ.

б) При обязанности 4-хъ дневной въ недѣлю работы земля на посѣвъ ржи и ячменя уменьшается $\frac{1}{3}$ частью.

Въ обоихъ случаяхъ работа жены батрака и его дѣтей вознаграждается особо, и солома отъ пашни, наравнѣ съ прочими произведеніями земли батрака, предоставляется этому послѣднему.

Въ бытѣ крестьянъ замѣтно нѣкоторое улучшеніе: число домашняго скота умножается; пашни и покосы приводятся въ болѣе плодородное состояніе; строенія содержатся въ исправномъ видѣ. Поэтому можно думать, что оброчное положеніе соответствуетъ выгодамъ, какъ крестьянъ, такъ и владѣльца.

IX.

Поневежскаго уѣзда, имѣніе Дубовая—Помушь, барона Юлія Фердинандовича Клопмана, подѣленное его управленіемъ (1).

Почва всѣхъ пашень этого имѣнія состоитъ изъ очень вязкой, но весьма плодородной глины. Рожь родится по меньшей мѣрѣ самъ-10, а пшеница самъ-12 и болѣе, при высѣвѣ первой по 90, а второй по 80 гарнцевъ на десятину.

Крестьянскихъ дворовъ 22; въ нихъ 160 муж. п. д., въ томъ числѣ и батраки, служащіе крестьянамъ.

Каждый крестьянскій дворъ надѣленъ 20 десятинами земли, именно: 1 десят. усадебной, 12 дес. пашни и 7 десят. покора и выгона. Всѣ выгоны находятся въ общемъ пользованіи.

Крестьяне не ограничены со стороны помѣщика никакимъ условіемъ, имѣющимъ въ виду предупредить слишкомъ большое разведеніе льна, могущее сильно истощить почву. Отсутствие такого условія оказывается совершенно безвреднымъ, потому-что крестьяне знаютъ по опыту дурныя послѣдствія слишкомъ большаго высѣва льнянаго сѣмени, да они и не могутъ своими рабочими силами обработать большое количество волокна.

Строекъ лѣсъ отпускается крестьянамъ на ихъ надобности безденежно, но дрова они покупаютъ изъ лѣсовъ сосѣднихъ владѣльцевъ, платя за 6 футовую кубическую сажень смѣси ольхи съ березою отъ 3 руб. 25 коп.

(1) Статья Е. Петерсона. Стр. 182—192.

до 3 руб. 50 коп. сер., что соответствует 5 руб. 16 коп. до 5 руб. 55 коп. за казенную 7-ти футовую кубическую сажень дровъ, не считая расхода на срубку.

Крестьяне, сверхъ податей и повинностей казенныхъ и земскихъ, платятъ помѣщику по 100 р. с. оброка съ cadaго двора.

Хозяйство помѣщика состоитъ въ двухъ фольваркахъ и уже съ 1838 года производится вольнонаемными работниками, по тогда же установленнымъ 12-ти полнымъ сѣвооборотамъ, которые соблюдались по это время неизмѣнно, за-исключеніемъ несущественныхъ уклоновъ; напр. иногда приходилось замѣнить одинъ яровой хлѣбъ другимъ, или, для уравненія плодородности полей, увеличить или уменьшить количество удобренія, предназначавшееся тому или другому полю.

При фольваркахъ состоитъ 216 десятинъ пашень и 110 дес. поемныхъ луговъ при рѣкѣ Мушѣ; сверхъ-того, въ ближайшемъ лѣсу имѣется просторное пастбище и нѣсколько покосныхъ мѣстъ.

Удобреніе производится трехъ степеней. Оно вывозится пароконными возами; въ каждомъ по 6 кубич. аршинъ навозу, вѣсомъ по меньшей мѣрѣ 45 пудовъ.

Степени удобренія слѣдующія:

Слабое въ	44 возовъ.
Среднее.	68 „
Сильное.	88 „

Въ фольваркахъ состоитъ пашень:

- Въ 1-мъ, *Большомъ-Помушѣ*, по 12 десятинъ въ каждомъ полѣ.
- Во 2-мъ, *Добушѣ*, по 6 десятинъ къ каждомъ полѣ.

Сѣвообороты слѣдующіе:

№ полей: Въ 1-мъ фольваркѣ.

Во 2-мъ фольваркѣ.

1 „ Парь съ сильнымъ удобреніемъ.	Парь съ сильнымъ удобреніемъ.
2 „ Пшеница озимая.	Пшеница озимая.
3 „ Ячмень, или ячмень съ клеверомъ.	Овесъ.
4 „ Парь съ среднимъ удобреніемъ.	Парь съ среднимъ удобреніемъ.
5 „ Рожь озимая.	Рожь озимая.
6 „ Горюхъ съ овсомъ.	Овесъ.
7 „ Парь съ среднимъ удобреніемъ.	Парь съ слабымъ удобреніемъ.
8 „ Пшеница озимая съ клеверомъ.	Рожь озимая съ клеверомъ.

9	»	Клеверъ 2 укоса.	Клеверъ 2 укоса.
10	»	Клеверъ 1 укосъ, потомъ паст- бище.	Клеверъ 1 укосъ, потомъ паст- бище.
11	»	Клеверъ, пастба.	Клеверъ, пастба.
12	»	Овесъ.	Овесъ.

Для обработки по этимъ системамъ, 216 десятинъ пашни и около 130 десятинъ покоса содержится:

Рабочихъ: 24 батрака полносильныхъ, 2 парубка, лѣтъ отъ 16-ти до 18-ти, 4 мальчика, лѣтъ отъ 15-ти до 16-ти, 8 дѣвокъ-работницъ и 18 женщинъ.

Рабочихъ лошадей	24, цѣною	отъ 30 до 50 руб.
Повозокъ дышловыхъ	9 »	» около 25 »
Повозокъ съ оглоблями	20 »	» » 15 »
Саней дышловыхъ	10 »	» » 8 »
» съ оглоблями	30 »	» » 5 »
Плуговъ иностранныхъ, разныхъ		6 »
Сохъ литовскихъ		20 »
Боронъ съ желѣзными зубьями		18 »
Скарпентаторовъ		6 »
Жатвенная машина		1 »
Конныя грабли английскія		1 »
Катокъ, глыбодробъ чугунный		1 »
Катковъ дубовыхъ съ оковкой.		3. »

На каждую лошадь имѣется: 1) дорожный хомутъ и шлея съ полнымъ приборомъ для упряжи; 2) рабочій хомутъ съ приборомъ и 3) шорная упряжь. Всѣ эти вещи построены изъ хорошей яловочной кожи и сыромяти, съ замѣною цѣпями тѣхъ частей, которыя обыкновенно бывають канатныя и веревочныя. Повозки сдѣланы на манеръ менонитскихъ, но ходомъ шире. Повозки и сани хорошо окованы и, вообще, всѣ орудія прочной постройки и содержатся въ примѣрномъ порядкѣ.

Лошади лѣтомъ содержатся на клеверномъ пастбищѣ; зимою суточная дача имъ: отъ 18 до 20 фунтовъ клевернаго сѣна, нѣсколько мякны и въ-волю яровой соломы. При этой дачѣ они остаются полны тѣломъ и силою. Въ пути дается лошадямъ въ сутки по 6 гарнцевъ овса и по 20 фунтовъ луговаго сѣна. Отъ 1-го апрѣля по Ивановъ день, 24-го юня, т. е. отъ начала полевыхъ работъ до окончанія вывоза удобрения и двоянїа нара, полагается по 3 гарнца муки, по 20 фунтовъ сѣна и въ-волю соломы.

Въ батраки нанимаются семейные, крѣпостные и вольные люди. И тѣ, и другіе, по взаимному соглашенію на слѣдующихъ условїяхъ:

Помещение батраки получают въ особу для того выстроенныхъ удобныхъ домахъ, въ близости фольварковъ. Каждое семейство имѣетъ отдельную квартиру и надѣляется 800 кв. саж. усадебной или огородной земли и покосомъ въ лѣсу на 160 до 200 пуд. сѣна; кромѣ-того, имъ дозволяется выкосить траву въ полевищъ канавамъ и, наконецъ, каждому отпускается по 20 пудовъ яровой и 40 пудовъ озимой соломы. *Плата за каждый рабочий день производится въ опредѣленной мѣрѣ зерномъ:*

Батраку	по 1 гарнцу ржи.
Двѣмъ взрослымъ и паробкамъ	» 1½ » »
Бабѣ и мальчикамъ	» 1 » »
Дѣтямъ при пастбѣ скота	» 1 » ячменя.

Плата производится всегда по субботамъ, причемъ, въ счетъ заработанной платы должно быть принято въ семейство зерномъ никакъ не мѣнѣе 4 гарнцевъ на душу, а заработанное сверхъ этого количество можетъ быть, по произволу, получено или зерномъ же, или деньгами, считая всегда гарнецъ ржи въ 6 коп., а гарнецъ ячменя въ 4 к. с. Рабочіе могутъ вмѣсто денегъ брать матеріалы; именно: вмѣсто 1 гарнца ржи 3 фунта соли, или гарнецъ цѣльнаго молока; а за 2 гарнца ржи кожу на пару ходаконъ. Молоко, по той же цѣнѣ, т.-е. по 6 коп. за гарнецъ (ведро по 22½ коп.), отпускается по контракту Евровѣ, арендатору молочныхъ скоповъ.

Для обработки отведенной земли, для подвоза сѣна, соломы и дровъ, даются батракамъ, отъ владѣльца, сохи, бороны, повозки и лошади; также подводы для пастора въ случаѣ приглашенія къ больнымъ, на крестины свадьбы и похороны.

Домашній скотъ батраковъ пользуется лѣтомъ пастбою на фольварочныхъ пашняхъ и выгонахъ, но для этого долженъ быть поставленъ помощникъ пастуху, съ каждой семьей по-очередно по одному разу въ три дня.

Подати за батраковъ и ихъ сыновей уплачиваются самимъ владѣльцемъ, но зато батраки по ночамъ въ ригахъ вымолачиваютъ весь хлѣбъ бесплатно. Распоряженіе это, по отзыву владѣльца, сдѣлано для упрощенія расчетовъ; притомъ батраки пользуются значительною частію вымолоченнаго хлѣба и, несмотря на усталость и меньшій успѣхъ дневной работы послѣ ночнаго молоченія, получаютъ даже въ короткіе зимніе дни заработокъ такой же, какъ и лѣтомъ.

Если въ будничній день батракъ не желаетъ работать на фольваркѣ, то непремѣнно долженъ отпроситься накануне вечеромъ.

Большая часть работъ производится по урокамъ. Работникъ, производящій болѣе урока, получаетъ затѣ прибавку платы, собразврно нормаль-

ному положенію. Конныя работы тоже урочны; батраку не позволяется их усиливать; но онъ не можетъ сработать конями мѣнѣ урока, безъ уважительной причины.

Дневные уроки, принятыя для здѣшнихъ полносельныхъ батраковъ оказались по 20-ти лѣтнему опыту самымъ умеренными. Конные выполняются въ точности, а уроки пѣшей работы нерѣдко исправляются въ кратчайшій противъ положеннаго срока и подаютъ случай къ заработку прибавочной платы. Уроки батрака слѣдующіе:

Въ одинъ день:

Первый взметъ клеверной залежи или пара	$\frac{1}{3}$	десятины.
Второе паханіе или двоеніе	$\frac{1}{2}$	»
Третье » » троеніе	$\frac{1}{2}$	»
Скосить хлѣбъ или клеверъ обыкновенною косою	$\frac{1}{2}$	»
Тожь длинною англійскою косою	$\frac{1}{2}$	»
Связать хлѣбъ въ снопы, уставить въ копны и очистить поле граблями (работа бабъ и дѣвокъ)	$\frac{2}{3}$	»
Нарубить дровъ 3-хъ аршинныхъ и, не расколовъ ихъ, сложить въ ярусы или штабелю	1	куб. саж.
Перепилить 3-хъ аршинныя плахи двумя рѣзами, переколоть и сложить въ сарай	$\frac{1}{2}$	»
Изъ бревень толщиной отъ 6 до 8 вершковъ, выпилить доски длиною въ 24 сажени.		
Выкопать землю, при проведеніи канавы не глубже 8-ми футовъ	2	куб. саж.
Тожь отъ 3 до $4\frac{1}{2}$ фут. глубины	1	»
Тожь, при глубинѣ отъ $4\frac{1}{2}$ до 6 футовъ	$\frac{2}{3}$	»

При вывозѣ навоза: 8 человекъ нагружаютъ въ день 72 пароконныхъ воза, по 6 куб. аршинъ навоза въ каждомъ; это количество сгружается на полѣ однимъ батракомъ при помощи мальчика — подводчика и раскидывается по полю 4-мя женщинами въ 1 день.

Исчисленіе расхода на годовое содержаніе батраковъ:

24 батракамъ по 280 руб. дней; всего 6.720 дней, цѣною 210 четв. ржи			
2 паробкамъ	300	»	»
		600	»
			$14\frac{1}{2}$ »
8 дѣвкамъ	330	»	»
		2.640	»
			$61\frac{7}{8}$ »

4 мальчикамъ	300	раб. дней; всего 1.200 дней, цѣною	18 ¹ / ₄	четв. ржи.
8 бабамъ	40	»	11 ¹ / ₄	»

Итого . . . 315¹⁵/₁₆ ч. ржи.

315¹⁵/₁₆ четвертей ржи, по 4 р. 50 коп. 1.421 р. 72¹/₂ к.

8 десятины огородной и 72 десятины пахатной земли, со вспоможеніемъ для ихъ обработки, можно опѣнить въ годъ 400

Помѣщеніе батраковъ 10% съ цѣны строеній (приблизительно 2.100 р.) 210 » » »

На отопленіе дрова и хворостъ до 200 » » »

Итого расхода на 24 семейства батраковъ 2 231 р. 72¹/₂ к.

Число рабочихъ дней, отбываемыхъ семейными батраками, многими превышаетъ надобность фольварочнаго земледѣлія, а потому излишекъ рабочей силы употребляется на уходъ за скотомъ, пошивку бѣшеній, для добыванія строительныя матеріаловъ и топлива, на развозку провѣдений и привозъ нужныхъ изъ Риги товаровъ, и на всѣ работы, имѣющія цѣлью улучшить хозяйство владѣльца.

Собственно на земледѣліе и пастбу скота расходуется слѣдующее число рабочихъ дней:

а) Конная работа:

- | | | |
|---|-----|---------------|
| 1) Взметъ 108 десятины | 324 | конныхъ дней. |
| 2) Двоемъ и троемъ 108 десятины плугомъ | 432 | » » |
| 3) 108 десятины трижды боронить и трижды укатать | 756 | » » |
| 4) На 54 десятины привезти 3.898 возовъ навоза | 432 | » » |
| 5) Съ 54 десятины свезти озимь, считая урожай по 30 копенъ съ десятины, на 1 повозку въ день | 108 | » » |
| 6) Съ 54 десятины свезти яровое | 72 | » » |
| 7) Съ 54 десятины свезти клеверное сѣно, по повозкѣ на 1 ¹ / ₂ десят. въ день | 72 | » » |
| 8) Со 110 десят. луга свезти сѣна | 110 | » » |

Итого 2.306 конныхъ дней.

б) Людская работа:

- | | | |
|---|-----|--------------|
| 1) На взметъ и перепаживаніе 108 десятины | 756 | дней батрак. |
| Трижды боронить и трижды укатать, на 4 лошади одинъ паробокъ или мальчикъ | 189 | » мальч. |
| Засѣять 108 десят., по 5 десятины въ день | 22 | » батрак. |

2) Нагрузить и разгрузить 3,888 возовъ навоза	486	дней батрак.
Перевезти навозъ	216	» мальч.
Разверстать навозъ	216	» женск.
3) Скосить 54 десятины озими и 54 десят. яри	324	» батрак.
Связать снопы, уставить въ кошны и сместъ поля граблями	162	» женск.
Нагрузить на возы, проводить и сгрузить жатву въ фольваркахъ.	108	» батрак.
	60	» женск.
	48	» мальч.
4) Скосить клеверъ на 54 десятинахъ	162	» батрак.
Высушить и собрать	162	» женск.
Перевезти къ фольваркамъ.	36	» батрак.
	48	» женск.
	36	» мальч.
5) Скосить 110 десятины луга	330	» батрак.
Высушить траву и собрать	330	» женск.
Перевезти къ фольваркамъ.	50	» батрак.
	72	» женск.
	50	» мальч.
6) Пасты рогатый скотъ	360	» женск.
Пасты лошадей	150	» мальч.

В теченіи года имѣется въ распоряженіи владѣльца.	По счету расходовъ.	Остается въ распоряженіи.	
батраковъ	6.720	2.274	4.446
Всего рабочихъ дней.	паробковъ	681	1.111
	мальчиновъ		
	дѣвожь	1.410	1.950
	бабъ		
	конныхъ		

Результатъ этотъ показываетъ, что при содержаніи 24 семейныхъ батраковъ и 24 лошадей, остается очень много рабочей силы, незанятой собственно земледѣліемъ. Скотоводство мѣстное требуетъ немного рабочихъ рукъ; а для остающагося затѣмъ излишка рабочей силы не представляется повидимому выгоднаго занятія въ этомъ маломъ помѣстьи, не имѣющемъ ни заводовъ, ни ремесленныхъ заведеній.

Скотоводство ограничивается содержаніемъ 60 молочныхъ коровъ, двухъ быковъ и соответственнаго числа телокъ. Удой коровъ отданъ въ аренду, по 10 руб. сер. въ годъ съ коровы, дающей здѣсь молока среднимъ числомъ

по $44\frac{1}{2}$ ведра, что соответствует цѣнѣ по 6 коп. за гарнецъ цѣльнаго молока, по которой оно должно быть уступлено и батракамъ.

Если принять, что сѣно уплачивается навозомъ, то можно приблизительно исчислить расходъ хозяйства слѣдующимъ образомъ:

1) Вышеопредѣленный расходъ на содержаніе батраковъ	2.231 р. $72\frac{1}{2}$ к.
2) Содержаніе 24 лошадей: среднимъ числомъ въ годъ по 5-ти четвертей овса (цѣною 15 р.) и по 10 р. на лошадь за ремонтъ, подковку, леченіе и починку повозокъ	600 » — »
3) Помощнику и писарю владѣльца: 12 четвертей ржи, 1 четверть пшеницы, 6 четвертей ячменя, 1 четверть гороха, 4 четверти овса и 150 руб. деньгами	254 » — »
4) Высѣвъ: пшеницы 36 четвертей, ржи 28 четвертей, ячменя 28 четвертей, овса 75 четвертей, гороха 6 четвертей.	787 » — »
5) Разныхъ казенныхъ и общественныхъ податей, около	100 » — »
<hr/>	
Итого въ расходъ	3.972 » $72\frac{1}{2}$ к.

Приходныя статьи:

1) Урожай зерновыхъ хлѣбовъ по меньшей мѣрѣ самъ 9 свыше высѣва, по мѣстнымъ цѣнамъ	7.083 р. » к.
2) Заработокъ отъ доставки излишняго зерноваго хлѣба въ Ригу, именно 10% на мѣстную цѣну этого излишка, составляющую 4.410 р. 27½ к.	441 » » »
3) Отъ молочнаго хозяйства	600 » » »
4) Оброкъ съ крестьянъ	2.200 » » »
<hr/>	
Итого прихода	10.324 р. » »

Остается чистаго дохода 6.351 р. $27\frac{1}{2}$ к.

Въ этой суммѣ чистаго дохода заключаются: во-1) проценты на цѣну имѣнія, принадлежащихъ къ нему строеній и инвентаря; во-2) проценты погашенія цѣнъ инвентаря и строеній; въ-3) страховая премія на цѣну строеній, инвентарныхъ вещей, скота и лѣса, и въ 4) вознагражденіе труда владѣльца.

Х.

Поневежскаго ульзда, имѣніе Ротъ-Поньмунъ барона Вольфа, подѣ личнымъ его управленіемъ (1).

Имѣніе находится на границѣ Курляндской губерніи, — занимаетъ до 900 десятинъ пещаной почвы, легко обрабатываемой и при хорошемъ удобреніи довольно плодородной.

• Распределение угодій приблизительно слѣдующее:

	Господской.	Батрацкой.	Крестьянской.
Усадебной земли	5 десят.	1½ десят.	5 десят.
Пашенной	119 »	23½ »	175 »
Покосной	96 »	»	85 »
Выгона чистаго	3 »	»	20 »

Итого раздѣльнаго владѣнія 533 десятины.

Лѣса въ господскомъ владѣніи, служащаго общимъ выгономъ, имѣется около 367 десятинъ.

Всего въ дачѣ около 900 десятинъ.

Крестьяне занимаютъ 10 дворовъ и съ 1839 года находятся на оброкѣ. Средній надѣлъ земли на дворъ: 1 десятина усадьбы, 17½ десятинъ пашни и 8½ десятинъ покоса. Чистымъ выгономъ пользуются только 4 двора, составляющіе деревушку съ 20 десятинами выгона; прочіе дворы распределены по два вмѣстѣ и пользуются выгономъ въ лѣсу. Крестьяне получаютъ бесплатно на свои надобности строевой лѣсъ, по 1 кубич. саж. дровъ и сверхъ-того сучья и хворостъ; никакихъ барщинныхъ работъ не исполняютъ, а только платятъ съ каждаго двора по 105 р. с. годоваго оброка.

Господская пашня, величиною во 119 десятинъ, или 350 лошадель, обрабатывается съ 1839 года въ семипольномъ сѣвооборотѣ. Этотъ же сѣвооборотъ, по просьбѣ крестьянъ, введенъ и у нихъ, съ 1855 года, при помощи владѣльца.

Сѣвооборотъ слѣдующій:

1) Паръ, удобряемый 42 пароконными возами или приблизительно 1.800 пудами навоза.

2) Рожь озимая; посѣвъ по 69 гарнцею на десятину; средній урожай, за вычетомъ сѣмянъ, сажъ-9.

3) а) На ½ воля: два укоса клевера даютъ около 2.700 пудовъ сѣна. Посѣвъ клевера во ржи, на десятину по 12-ти фунтовъ краснаго, по 5-ти фунтовъ бѣлаго клевера и по 3 фунта тимфейки.

(1) Статья Е. Петерсона. Стр. 192—197.

б) На $\frac{1}{2}$ поля: ячмень шести-строчный; высѣвъ по 60 гарнцевъ; чистый урожай самъ—8. Съ ячменемъ сѣется на десятину по 5-ти фунтовъ краснаго, по 5-ти фунтовъ бѣлаго клевера и отъ 3-хъ до 6-ти фунтовъ тимopheйки.

4) Пастбище сплошное.

5) Взметъ клевернаго поля къ 12 июня. Перепахка шверцовскимъ плугомъ (постройка этого плуга въ самомъ имѣнн обходится въ 18 р. с.).

6) Рожь озимая; высѣвъ по 69 гарнцевъ. Чистый урожай самъ—9 $\frac{1}{2}$.

7) Ячмень, овесъ и зеленый скороспѣлый горохъ. Посѣвы перваго по 60-ти гарнцевъ, втораго по 60-ти гарнцевъ, третьяго по 96-ти гарнцевъ на десятину. Урожай чистые: перваго самъ—8, втораго самъ—7 и третьяго самъ—7.

Показанные урожай относятся къ полямъ владѣльца; урожаю крестьянъ однимъ зерномъ меньше; но современемъ крестьянскія поля, въ виду недавно введенной на нихъ плодосѣвной системы и лучшаго удобрения, конечно сравняются въ урожайности съ господскими.

Всѣ работы для помѣщика производятся вольнонаемными рабочими; для этого содержится: а) 10 семейныхъ батраковъ, надѣленныхъ землею; б) 7 холостыхъ батраковъ и в) 7 дѣвокъ. Всѣ холостые люди помѣщаются на господскомъ дворѣ и не надѣлены землею.

а) Положеніе семейныхъ батраковъ.

Батраки помѣщаются въ трехъ упраздненныхъ крестьянскихъ дворахъ. Каждое семейство надѣлено: 2 $\frac{1}{2}$ десят. пашни и около $\frac{1}{6}$ десят. усадебной земли. Батракъ обрабатываетъ свою землю господскими орудіями и лошадьми. Сверхъ этого, батраки выкашиваютъ для себя траву по полевымъ канавамъ и получаютъ натурою изъ господскихъ запасовъ по 50 пудовъ сѣна, по 120 пудовъ ржи, по 130 гарнцевъ ячменя, по 30 гарнцевъ гороха, по 60 фунтовъ соли, деньгами по 10 руб. сер. въ годъ и сколько нужно дровъ. При этомъ каждый батракъ содержитъ обыкновенно по двѣ, а иногда и по три дойныхъ коровы, которыя, безмятно, пасутся лѣтомъ вмѣстѣ съ господскими, а также по 2 овцы и на дому по нѣскольکو свиней. Обязанность батраковъ работать на помѣщика по 6 дней въ недѣлю; а жены ихъ только во время сѣнокоса и жатвы должны выходить на господскую работу послѣ завтрака.

б) Положеніе холостыхъ батраковъ.

Взрослые получаютъ по 21 руб. сер. жалованья, квартиру съ отопленіемъ, освѣщеніе и харчи. Паробки получаютъ меньшее жалованье и кромѣ того кожу на ходаки (родъ башмаковъ въ видѣ лаптей). И тѣ, и другіе обязаны работать по 6 дней въ недѣлю, а также поочередно, по воскрес-

сезьямъ, готовить кормъ для скота, кормить и поить лошадей, караулить и т. п.

в) *Положеніе дѣвокъ-работницъ или скотницъ.*

Онѣ получаютъ по 3 руб. въ годъ жалованья, по 25 фунтовъ льна, по 4 фунт. шерсти и по половинѣ коровьей кожи на ходаки. Въ остальномъ содержаніи онѣ сравнены съ батраками.

Обыкновенно въ господскомъ домѣ содержится:

Рабочихъ лошадей	20
Коровъ молочныхъ	66
Быковъ	2

Удой коровъ отдается арендатору по $2\frac{1}{2}$ коп. сер. за ведро, что равно 20 коп. за ведро, или $5\frac{1}{3}$ коп. за гарнецъ. Чистый денежный доходъ отъ молочнаго хозяйства, — по отзыву владѣльца, — не превышаетъ 350 руб.

Результатъ всего господскаго земледѣлія, за-исключеніемъ сомнительнаго дохода съ молока, составляетъ за 14 лѣтъ средній чистый доходъ по 4 руб. 7½ коп. съ лошителя, или по 12 р. $22\frac{1}{2}$ коп. съ десятины пахатной земли, при которой состоятъ угодья въ вышеприведенной пропорціи. Оброкъ по 105 руб. съ двора составляетъ по 6 руб. съ каждой десятины пашенной земли, предоставленной крестьянамъ. Положеніе крестьянъ, такимъ-образомъ выраженное, можетъ показаться затруднительнымъ; однако быть къ замѣтно улучшается и они не желаютъ возвращаться къ барщинному труду.

XI.

Поневежскаго уѣзда, имѣніе Іогашишкеле уѣзднаго предводителя дворянства Фелиціана Евстафьевича Карпія, подв личнымъ его управленіемъ (1).

Крестьяне этого имѣнія съ 1810 года уволены изъ крѣпостной зависимости съ правомъ свободного перехода на другія земли или въ другія сословія. Поэтому отношенія, установившіяся здѣсь между помѣщикомъ и крестьянами, отличаются характеромъ совершенно свободныхъ добровольныхъ соглашеній.

Имѣніе занимаетъ слишкомъ 20.000 десятинъ очень плодородной, преимущественно суглинистой и глинистой вязкой почвы. У крестьянъ и на фольваркахъ хозяйство трехпольное и производится простыми общеупотребительными орудіями.

(1) Статя Е. Петерсона Стр. 197 — 199.

Нынѣшній владѣлецъ, принявъ въ распоряженіе имѣніе въ 1858 году, приступилъ къ подробной хозяйственной сѣмкѣ, и особенно озаботился скорѣйшимъ устройствомъ практической школы земледѣлія, съ цѣлію содѣйствовать просвѣщенію и улучшенію быта крестьянъ, получившихъ отъ него личную свободу.

Дворы крестьянъ надѣлены удобною землею въ количествѣ отъ 20 до 30 десятинъ. Такихъ дворовъ съ полнымъ надѣломъ земли имѣется 294. Сверхъ-того есть 78 меньшихъ или четвертныхъ дворовъ, надѣленныхъ четвертою мѣньшимъ количествомъ земли, чѣмъ ихъ односельцы.

Изъ этого числа состоятъ:

на оброкъ	280 и $\frac{1}{4}$ дворовъ
на запашкѣ господской	— „ $\frac{30}{4}$ „
на запашкѣ въ фольваркахъ, от- данныхъ въ аренду	14 „ $\frac{30}{4}$ „

Крестьяне размѣщены въ деревняхъ, заключающихъ въ себѣ отъ 2 до 37 дворовъ и въ 5 отдѣльныхъ дворахъ или хуторахъ.

Оброкъ въ-сложности составляетъ отъ 1 р. 60 к. до 2 р. 15 к. съ десятины всѣхъ угодій (приблизительно 20% чистаго дохода); а если по мѣстному обычаю опредѣлить оброкъ только въ отношеніи къ пашенной землѣ, то онъ составитъ около 5 руб. съ десятины. Лѣсные матеріалы отпускаются крестьянамъ бесплатно.

Примѣры надѣла землею и платимаго за нее оброка:

Въ селен.	Усадебной	Пашни	Покоса	Выгона	Итого на дворъ.
Поезіорахъ	1,50	8,80	10,60	4,74	25,64
Вильконты	1,16	7,10	9,20	2,58	20,00
Вилдуны	0,90	15,00	12,00	3,00	30,00
Дегляны	0,90	15,00	10,00	4,70	30,90
Стацюны	0,90	16,00	8,66	7,84	33,40
Каткуны	0,90	16,00	12,00	2,33	31,23

Нѣсколько крестьянскихъ дворовъ занято мѣщанами и шляхтичами на такихъ же оброчныхъ условіяхъ, какія приняты мѣстными вольными крестьянами.

Владѣлецъ ведетъ на собственный счетъ хозяйство только въ двухъ фольваркахъ, а прочіе отдавъ въ арендное содержаніе.

Къ господскому фольварку въ Юганишкеле принадлежитъ: пашни 300 десятинъ, покосу 231 $\frac{3}{4}$ дес., выгона 29 $\frac{1}{2}$ дес. и лѣсу 261 $\frac{3}{4}$ дес.

На этомъ фольваркѣ содержится до 250 коровъ, 50 рабочихъ лошадей и 26 воловъ. На мызѣ имѣютъ квартиру и полное содержаніе отомомъ:

1) Временно нанятый землемѣръ, съ жалованьемъ	200 руб.
2) Помощникъ по управленію владѣльца; содержаніе столомъ получаетъ на всю свою семью, а денежнаго жалованья.	600 »
3) Телѣжникъ	70 »
4) Кузнецъ	70 »
Сверхъ помѣщенія, харчей и жалованья получаютъ и одежду:	
1) Кузнечный подмастерье, съ жалованьемъ.	26 »
2) 18 холостыхъ батраковъ (и въ числѣ ихъ одинъ плотникъ), съ жалованьемъ каждому.	26 »
3) Два паробка 17—18 лѣтъ, съ жалованьемъ по	16 »
4) 18 дѣвокъ, полевыхъ работницъ и скотницъ по	10 »
На одно денежное жалованье всѣмъ этимъ людямъ выходитъ въ годъ.	1.646 »

Сверхъ вышеозначеннаго числа батраковъ и дѣвокъ, нанято еще для обработки фольварочной земли 28 семейныхъ батраковъ, которые обязаны отбывать еженедѣльно по 3 пѣшихъ дня, а въ годъ по 140 дней. Они помѣщены въ хатахъ и надѣлены $200\frac{1}{3}$ десятинами земли; именно: усадебной 5,86; пашни 111,03; покосной 36,96; пастбищной 38,44 и неудобной 8,33 десятинъ.

Эти батраки поставлены въ положеніе огородниковъ или кутниковъ; каждый содержитъ отъ 2 до 3 дойныхъ коровъ, по 2 лошади и по нѣсколько овецъ и свиней.

ХП.

Попесвжскаго ульда, имѣніе Полаветъ—Монтвидовъ Франца Вестафисвича Карня, подв личнымъ его управленіемъ (1).

Имѣніе это по величинѣ, по населенію вольными, преимущественно оброчными крестьянами и по умѣренности оброка въ сравненіи съ урожайностію земель, сходствуетъ съ юганишкельскимъ; но для обработки мызныхъ земель содержатся семейные и холостые батраки на другихъ условіяхъ. Батракъ семейный получаетъ въ годъ при отдѣльной для него квартирѣ:

1) Жалованья 16 руб., изъ которыхъ уплачивается подушная подать.

2) Натурою: 3 четверти ржи, $1\frac{1}{2}$ четверти ячменя, 3 гарнца соли.

3) Деньгами на приварокъ 3 руб.

4) Удой отъ одной коровы и кормъ на одну козу; если же батракъ имѣетъ собственную корову, то ему прибавляется 4 руб. въ годъ къ 3 до 4 возовъ сѣна, отпускаемаго на зимній кормъ коровы и козы.

(1) Статя Е. Петерсона. Стр. 199—201.

5) Земли пахатной для трехпольнаго хозяйства одну десятину и огородной 20 кв. саж. для посѣва 6 четвериковъ картофеля или для разведенія овощей.

6) На обработку этой земли и на подвозъ себѣ дровъ, дается отъ мызы, по субботамъ, лошадь, повозка и необходимыя орудія.

Батракъ обязанъ работать на мызѣ по 5 дней въ недѣлю. Получаемое отъ мызы сѣно и добываемыя съ отведенной ему земли солому, траву и мякину, онъ не имѣетъ права отчуждать, но обязанъ скормить своему скоту для умноженія навоза на удобреніе предоставленной ему земли. Посѣвы льнянаго сѣмени не должны быть свыше 3 гарнцевъ.

Батракъ можетъ получить увольненіе отъ мѣста къ дню Св. Николая, но обязанъ сдать свое озимое поле засѣяннымъ по тройной перепашкѣ и оставить своему преемнику 2 воза соломы и сѣна.

Если жена батрака способна къ работѣ и можетъ заниматься въ мызномъ дворѣ, отъ 2 до 3 дней еженедѣльно, начиная съ 8 часовъ утра и на своихъ харчахъ, то ей отводится около 300 кв. саж. хорошей огородной земли и за каждый день работы платится по 15 к. сер. или по 1½ гарнца ржи или по 2 гарнца ячменя. Еслижъ, по какой-либо причинѣ, жена батрака лѣтомъ работать не можетъ, то въ остальное время года отъ нея требуется только 12 дней работы за огородное мѣсто и за поденную плату, но батракъ обязанъ нанять и содержать на своихъ харчахъ, для мызы, работницу, за вышеприведенную поденную плату.

Холостые батраки получаютъ помѣщеніе, хорошіе харчи и жалованья по 30 руб., изъ котораго уплачивается подушная подать.

Батраку, желающему получать и одежду, выдается только 15 руб. въ годъ жалованья; одежда же отпускается слѣдующая:

- 1 новая овечья шуба на 3 года,
- 1 сермяжный кафтанъ на 2 года,
- 1 пара суконныхъ штановъ на 2 года,
- 3 рубашки пакленныхъ на 1 годъ,
- 1 китель пакленный на 1 годъ,
- 3 пары штановъ пакленныхъ на 1 годъ,

ходаки или пасталы изъ недубленной кожи по одной парѣ въ мѣсяць.

Въ числѣ батраковъ холостыхъ и семейныхъ находится не мало вольныхъ людей, что доказываетъ удовлетворительность опредѣленнаго имъ содержанія.

5) Способы исчисления доходовъ въ имѣніяхъ ⁽¹⁾.

При отдачѣ въ содержаніе постороннимъ лицамъ поземельныхъ участковъ, въ исчисленіи дохода принимается основаніемъ количество посѣва, такъ-что съ десятины земли или около четверти посѣва ржи, — уплачивается за озимое и яровое поле, смотря по качеству земли, отъ 9 до 20-ти р. сер., а въ при-курляндскихъ имѣніяхъ и до 30 р. сер. дохода съ удобренной пашни; а какъ, въ такомъ случаѣ наемщикъ обязанъ содержать на каждую десятину по 3 штуки скота, то для прокормленія послѣдняго назначается соответствующее количество сѣнокосовъ, безъ особой платы. Что же касается цѣны участковъ лѣсныхъ, подвергающихся наводненію и находящихся среди паровыхъ полей; то онѣ цѣнятся по количеству и качеству собираемаго съ нихъ сѣна, а пастбища, по своему достоинству и пространству.

При этой статьѣ требуется объясненія, процентами, отношенія одного сорта земли къ другому. Какъ въ подобныхъ расчетахъ сельскимъ хозяевамъ, занимающимся земледѣліемъ практически, не встрѣчалось надобности; то и выводъ подобныхъ расчетовъ составляетъ болѣе предметъ изслѣдованія теоретиковъ-агрономовъ.

Вообще, можно сказать, что огородныя земли добротою выше пахатныхъ; новины на хорошихъ и посредственныхъ земляхъ менѣ полезны, чѣмъ обрабатываемыя земли, а на землѣ худаго качества приносятъ болѣе пользы, чѣмъ обрабатываемая того же сорта земля. Отношеніе перелоговъ къ трехпольному сѣвообороту положительно опредѣлено быть не можетъ; такъ-какъ при этомъ слѣдуетъ имѣть въ виду мѣстность и другія обстоятельства въ хозяйствѣ. Озимыя поля наравнѣ съ яровыми. Земли хорошаго качества цѣнятся выше, требующихъ усиленнаго, противъ обыкновеннаго удобренія, въ-особенности, гдѣ нѣтъ къ тому достаточныхъ средствъ или обильныхъ сѣнокосовъ.

Наконецъ, и доходъ съ cadaго сорта земель, не можетъ быть нормально показанъ, какъ зависящій отъ мѣстоположенія земель, отдаленности ихъ отъ пунктовъ сбыта произведеній, удобства доставки продуктовъ и т. п.

Вольнонаемная цѣна за подводку зависитъ отъ времени года, состоянія дорогъ и цѣны на фуражъ. Среднюю цѣну полагать можно съ одноконной подводки за версту до 2-хъ а съ пароконной, по 3 коп. сер., съ тяжестью на первой 20, а на послѣдней 30 пудовъ.

(1) Изъ отзывовъ: ковенскаго губернскаго предводителя дворянства гр. Тышкевича къ ковенскому гражданскому губернатору отъ 6 января 1849 года и шавельскаго уѣздн. предводит. дворянства (ко мѣ) 7 сент. 1858 года.

Въ имѣніяхъ владѣльческихъ доходъ исчисляется: а) отъ количества посѣва на экономической запашкѣ, считая доходъ съ четверти посѣва или десятины вдвое противу цѣнъ, за которыя отдаются самыя земли повольному найму, безъ обработки; б) съ укоса сѣна, считая за пудъ сѣна по существующей мѣстной цѣнѣ и обилію уборки; в) съ чинашовъ, платимыхъ оброчными крѣпостными крестьянами, по инвентарному исчисленію и съ земель, отдаваемыхъ въ наемъ вольнымъ людямъ и постороннимъ лицамъ по контрактамъ; г) съ аренды корчемъ, мельницъ, винокурень и проч., д) отъ удоя коровъ, съ опредѣленіемъ платежа, по мѣрѣ удобства сбыта масла, сыра и проч. е) съ фруктовыхъ садовъ, овощныхъ огородовъ и т. п.

Первые три источника дохода слѣдуетъ считать постоянными, а прочіе случайными, возникшими отъ употребленныхъ для этого капиталовъ. По первымъ тремъ источникамъ дохода необходимы расходы на содержаніе экономическихъ служителей и часто на безвозвратное пособіе крестьянамъ, а также на постройку и починку дворовыхъ и крестьянскихъ строеній. По прочимъ же статьямъ неизбежны издержки на равномерное поддержаніе строеній, устройство мельницъ и винокурень, досмотръ за скотомъ, пріобрѣтеніе посуды для молочныхъ продуктовъ, наемъ прислуги, провозъ для продажи, содержаніе садовника съ помощниками, при садѣ и огородѣ и проч.

Увеличеніе дохода зависитъ отъ хорошаго урожая, большой потребности, внутренней или заграничной, въ земледѣльческихъ произведеніяхъ и удобства транспортировки на мѣста сбыта; уменьшеніе же — отъ неурожаевъ, затрудненія въ сбытѣ отъ уменьшенія торговли, невыгоды транспортовъ, надежа скота и прочихъ непредвидимыхъ случайностей.

Положительнаго образа оцѣнки имѣній, при продажѣ, опредѣлить невозможно; потому что цѣнность имѣнія зависитъ не только отъ качества земли, но и отъ устройства самаго имѣнія, прочности и удобства дворовыхъ строеній, быта крестьянъ, разстоянія имѣнія отъ границы, портовыхъ городовъ и другихъ мѣстъ, выгодныхъ для сбыта произведеній. Вообще, можно сказать, что имѣніе цѣнится по соразмѣрности получаемого дохода, считая постоянные доходы — шестымъ, а арендные съ корчемъ — десятымъ процентомъ на капиталъ. Но гдѣ находятся въ имѣніяхъ большія лѣсныя дачи, тамъ онѣ оцѣниваются особо по роду и качеству растущаго въ нихъ лѣснаго матеріала. Всякое же движимое имущество, въ томъ числѣ экономической скотъ и прочія хозяйственныя обзаведенія, въ составѣ общей оцѣнки не полагаются.

6) Долги кредитныхъ установленийъ.

Общественный кредитъ помѣщиковъ Ковенской губерніи не соответствуетъ ихъ надобностямъ; главнѣйшею причиною этого можно положить, что по несуществованіи ипотеки или обезпеченія, кредитъ основанъ на личномъ, взаимномъ довѣріи; но какъ это послѣднее не во всѣхъ случаяхъ составляетъ вѣрное обезпеченіе займовъ, и займодавцы часто принуждены бываютъ обращаться къ законнымъ мѣрамъ взысканія, не только для полученія капиталовъ, но и процентовъ; то каждый имѣющій капиталъ лучше желаетъ при меньшемъ процентѣ имѣть вѣрнѣйшее обезпеченіе, нежели, въ надеждѣ значительнѣйшихъ барышей, поставить себя въ опасность испытать убытокъ при взысканіи своей принадлежности, а иногда даже потерять часть ея или весь капиталъ. Поэтому, приобретаемые капиталы чаще вносятся въ государственныя кредитныя установленія за меньшіе проценты, нежели отдаются въ займы въ частныя руки для полученія 5 или 6 процентовъ; отчего тернить кредитъ между помѣщиками и день отъ дня приходитъ въ бѣльшій упадокъ. Для возстановленія его весьма полезно было бы заведеніе ипотеки, т.-е. опѣнки имѣній, съ приведеніемъ въ извѣстность, лежащихъ на нихъ казенныхъ и частныхъ долговъ, и учрежденіе конторы Государственнаго Банка, по примѣру существующихъ въ Кіевѣ и Харьковѣ, для ссуды денегъ подъ залогъ, не только дѣйствительной ипотечной стѣимости имѣній и не по числу приписанныхъ къ нимъ ревизскихъ душъ, но и по цѣнности сырыхъ произведеній, при существованіи низкихъ цѣнъ на нихъ ⁽¹⁾.

По 1-е января 1858 года, въ Ковенской губерніи состояло 221 заложенное имѣніе, а долгъ на нихъ числившійся равнялся 2.848.144 р. 39³/₄ коп. серебр.

Въ частности долги по кредитнымъ установленіямъ распредѣлялись слѣдующимъ образомъ:

Въ С.-Петербургской Сохранной Казнѣ ⁽²⁾.

Уѣзды:	Число имѣній	Число заложенныхъ душъ муж. пола.	Количество числящагося до лг.	
			Руб.	Коп.
Новоалександровскаго.	9	3.382	164.716	45
Поневежскаго ⁽³⁾ . . .	6	3.726	165.083	—

⁽¹⁾ Изъ статьи ковен. уѣзд. предвод. двор. гр. Тышкевича и ковен. гражд. губернатору 1849 года.

⁽²⁾ По свѣд. доставл. изъ С.-Петербургской Сохранной Казны.

⁽³⁾ Въ томъ числѣ показано въ Улитскомъ уѣздѣ 1 им. 115 д. 5.330 р. с. Улитскій уѣздъ—нынѣ Поневежскій.

Тельшевскаго	15	1.474	89.552	10
Шавельскаго	10	8.928	539.536	10
Ковенскаго	3	205	9.935	60
Вилькомирскаго	10	5.625	187.436	40
Росіенскаго	6	2.863	168.022	—
Итого	59	26.203	1.324.281	65

Въ Московской Сохранной Казнѣ (¹).

Шавельскаго	4	6.538	584.360	—
-----------------------	---	-------	---------	---

Въ Виленскомъ Приказѣ Общественнаго Призрѣнія (²).

Вилькомирскаго	2	256	15.990	—
Поневежскаго	2	168	10.950	—
Новоалександровскаго	3	415	25.670	—
Росіенскаго	2	88	5.681	42 ³ / ₄
Итого	9	927	58.291	42³/₄

Въ Ковенскомъ Приказѣ Общественнаго Призрѣнія (³).

Уѣзды:	Число имѣній.	Количество числящ. долга.	
		Руб.	Коп.
Въ Ковенскомъ	14	76.204	92
» Вилькомирскомъ	37	214.009	86
» Тельшевскомъ	2	44.628	14
» Росіенскомъ	18	106.980	76
» Шавельскомъ	11	44.650	7
» Поневежскомъ	31	274.809	68
» Новоалександровск.	36	119.927	89
Итого	149	881.211	32

Итакъ, самое большое число имѣній заложено въ Ковенскомъ Приказѣ Общественнаго Призрѣнія (149), а *maximū* числящагося долга въ С.-Петербургской Сохранной Казнѣ.

Количество заложённыхъ имѣній и долга на нихъ, по уѣздамъ, предста-
витоя въ такомъ видѣ:

Уѣзды:	Число имѣній.	Количество числящагося дол- га на нихъ.	
		Руб.	Коп.
Въ Ковенскомъ	17	86.140	52
» Вилькомирскомъ	49	417.436	26

(¹) По отзыву Московской Сохранной Казны 9 декабря 1859 г.

(²) По отзыву Виленск. Приказа Обществ. Призрѣнія 10 марта 1859 г.

(³) Изъ отзыва Ковенскаго Приказа Общественнаго Призрѣнія 11 февраля 1858 года.

Въ Новоалександров.	48	310.314	34
» Поневежскомъ	39	450.842	68
» Шавельскомъ	25	1.168.546	17
» Тельневокомъ	17	134.180	24
» Россіенскомъ.	26	280.684	18 ³ / ₄
Всего.	221	2.848.144	39³/₄

Самое большое число заложённыхъ имѣній находится въ Вилькомирскомъ и Новоалександровскомъ уѣздахъ, а наименьшее въ Ковенскомъ и Тельшевскомъ; *максимум* долга въ Шавельскомъ, *минимум* — въ Ковенскомъ. Значительнѣйшій долгъ въ Шавельскомъ уѣздѣ, при небольшомъ числѣ заложённыхъ имѣній, показываетъ, что эти послѣднія оцѣнены за большія суммы, — и слѣдовательно значительны по величинѣ и числу душъ.

7) Промыслы крестьянъ и приобретаемыя отъ нихъ выгоды.

Крестьяне Ковенской губерніи, кромѣ хлѣбопашества, почти никакими промыслами не занимаются. Въ нѣкоторыхъ только частяхъ губерніи производится значительный посѣвъ и выдѣлка льна, составляющаго главный источникъ дохода, какъ самымъ имѣніямъ, такъ и ихъ крестьянамъ.

Крестьяне сбываютъ свои произведенія безъ всякаго ограниченія, промышленяютъ продажю отъ приплода лошадей, рогатаго скота, овецъ; сбываютъ домашнихъ птицъ, масло, молоко, сыръ, разныя огородныя овощи и растенія, откармливаютъ свиней на сало.

Крестьяне извлекаютъ выгоды отъ найма подводъ подъ извозъ разныхъ тяжестей и произведеній къ судоходнымъ рѣкамъ и портовымъ городамъ.

Среди крестьянъ находятся разнаго рода мастеровые, какъ—то: кузнецы, столяры, слесаря, каменщики, портные, сапожники, плотники, бондари, пильщики, сыромятники, мастеровые разныхъ лѣсныхъ издѣлій—колеса, саней, телѣгъ и т. п.

Посредствомъ такихъ заработковъ и промысловъ, крестьяне могутъ выручать, смотря по мѣстоположенію имѣній, отъ 30 до 40 руб. сереб. въ годъ, на одинъ дворъ или семейство ⁽¹⁾.

8) О запасныхъ сельскихъ магазинахъ.

Въ помѣщичьихъ имѣніяхъ устроены сельскіе запасные магазины, частію иждивеніемъ владѣльцевъ, частію средствами крестьянъ. Ссыпка хлѣба

⁽¹⁾ Изъ дѣлъ Ковенскаго Инвентарнаго Комитета 1848 года.

въ эти магазины производится въ опредѣленной пропорціи къ числу ревизскихъ душъ, т. е. на одну мужскую душу по одной четверти озимаго и половинѣ четверти яроваго хлѣба; для чего дѣлается сборъ по 4 гарнца озимаго и 2 яроваго, ежегодно, со всякой души, подлежащей этой повинности. Изъ этого запаса, въ неурожайные годы, хлѣбъ выдается крестьянамъ ссудою, которая возвращается при будущихъ урожаяхъ. Запасные сельскіе магазины состоятъ на отвѣтственности помѣщиковъ; контроль по нимъ ведется подъ наблюдениемъ попечителей, выбранныхъ отъ дворянства, и подробная, ежегодная, отчетность представляется на повѣрку въ губернскую Комиссію Народнаго Продовольствія (1).

в) СЕЛЬСКОЕ ХОЗЯЙСТВО ГОСУДАРСТВЕННЫХЪ ИМѢНІЙ (2).

Казенныя и конфискованныя имѣнія Ковенской губерніи до 1840-го года состояли въ вѣдѣніи земской полиціи подъ непосредственнымъ наблюдениемъ уѣздныхъ стряпчихъ, а съ 1840 года, поступили въ управленіе Ковенской Палаты Государственныхъ Имуществъ и Окружныхъ Управленій. Съ этихъ поръ казенныя имѣнія отдавались въ аренду съ торговъ, на хозяйственномъ положеніи. Арендаторы вносили въ казну опредѣленный доходъ, а мѣстныя управленія государственныхъ имуществъ имѣли наблюдение за правильнымъ владѣніемъ этими имѣніями. Съ 1842 и 1843-го годовъ всѣ казенныя имѣнія поступили въ непосредственное завѣдываніе управленія государственныхъ имуществъ.

По окончаніи люстраціи всѣ крестьяне переведены изъ хозяйственнаго положенія на оброчное. Доходъ съ имѣній казна получаетъ согласно назначенію люстраціонныхъ инвентарей. Крестьяне раздѣлены на *тяглыя*, надѣленные нормальными участками по 20 десятинъ разнородной земли; *полутяглыя*, получившихъ по полуучастку, т. е. 10 до 15 десятинъ; *огородниковъ*—отъ 0,50 до 1 десятины и *бобылей*, занимающихся подневными работами.

По свѣдѣніямъ, доставленнымъ Ковенскою Палатою Государственныхъ Имуществъ, количество всей земли, находящейся въ ея распоряженіи, равняется 962.695 десят. и 72 сотыхъ, въ томъ числѣ лѣсовъ 293.834 дес. и 2.255 саж. (3). Эта земля распределена слѣдующимъ образомъ:

У государственныхъ крестьянъ и одноворцовъ 692.911 десят. 83 сотыхъ; а именно:

(1) Изъ отзыва уѣздныхъ предводителей дворянства 1858 года.

(2) По свѣдѣніямъ, доставленнымъ Ковенскою Палатою Государственныхъ Имуществъ и окружными начальниками росіенскимъ, поневежскимъ, тельшевскимъ и новоалександровскимъ.

(3) Изъ отзыва Лѣснаго Отдѣленія.

	Должн.	Совм.
.....	397.554	71
.....	176.026	55
.....	4.249	50
.....	82.121	84
.....	29.900	76
.....	58	47
.....		
.....	18.083	42
.....	1.345	71
.....	595	63
.....	386	25
.....		
.....	366	77
.....	12.891	95
.....	11.034	31
.....	1.114	30
.....	3.578	89
.....	2.998	87
.....	18	31
.....	59.609	18
.....	152.790	30

..... из которых в количестве 31.532 крестьянских и в количестве 298.365 десятин и в количестве 308.510 голов, а мелкого скота и крупного скота и и мелкого 1,00.

..... в количестве 818 обывателей 11.532 руб. 19³, коп. сер.; в частности — буржуйки.

.....	Число семей	В сумме	
		Руб.	Коп.
Формальная собственность, земледельческая и сенокосные участки	137	16.147	41
Дачи	2	31	•
Садки	18	394	8
Площи	15	388	95
Дачи	8	460	•

Рыбныхъ ловель.	47	3.379	71
Мельницъ	76	8.844	45
Корчемъ, шинковъ	515	61.696	59 ³ / ₄
Итого	818	91.342	19 ³ / ₄

Общіе же доходы казны съ государственныхъ имѣній за послѣднее трехлѣтіе (1856, 57 и 58 году) ограничивались:

Въ 1856 году 420.864 руб. 72³/₄ коп. сер.

» 1857 » 410.838 » 84¹/₄ » »

» 1858 » 409.817 » 66¹/₂ » »

Итого: 1.241.521 » 23³/₄ » »

Среднимъ числомъ въ 1 годъ. 413.840 » 41 » »

Лѣсныхъ податей въ годъ причиталось ⁽¹⁾:

По уѣздамъ:	Руб.	Коп.
Ковенскому	296	58
Россіенскому	375	34
Тельшевскому	250	26 ¹ / ₃
Шавельскому	359	82 ¹ / ₂
Повевежскому	492	42
Вилькомирскому.	545	53
Новоалександровскому	846	94

Всего 3166 90

Хозяйство и состояніе государственныхъ крестьянъ находится почти на такой же степени, какъ и помѣщичьихъ крестьянъ. Они также чуждаются всѣхъ нововведеній; впрочемъ, со времени учрежденія управленія государственныхъ имуществъ, начали осушать болотистыя мѣста проведеніемъ канавъ, стараются доставать лучшіе сорта хлѣбовъ для посѣва, и употребляютъ иль для удобренія полей; открываютъ торфъ, приготовляя изъ него топливо, какъ для своихъ жилищъ, такъ и для сушенія хлѣба въ овинахъ; въ курныхъ избахъ устраиваютъ дымовыя трубы, а новые жилые дома строятъ на каменныхъ фундаментахъ, съ довольно большими окнами.

При каждомъ сельскомъ обществѣ учреждены приходскія училища; въ видахъ же распространенія между крестьянами земледѣльческихъ познаній, обучаются, изъ этой губерніи, мальчики въ Земледѣльской Горыгорецкой школѣ, на-счетъ хозяйственнаго капитала.

Окончившіе воспитаніе занимаются улучшеніемъ хозяйства, при своихъ родственникахъ или въ усадьбахъ, прибрѣтенныхъ ими на денежное пособіе изъ хозяйственнаго капитала Палаты Государственныхъ Имуществъ.

⁽¹⁾ Отчеты Лѣсн. Оуд. Ков. Пал. Госуд. Имущ. 31-го марта 1858 года.

г) ХОЗЯЙСТВО ВЪ ЗЕМЛЯХЪ И УГОДЬЯХЪ, ПРИНАДЛЕЖАЩИХЪ ДУХОВЕНСТВУ, ЦЕРКВАМЪ И МОНАСТЫРЯМЪ.

1) Православнаго духовенства.

Низшую степень благосостоянія Ковенской губерніи занимають православныя церкви, монастыри и духовенство, по недостатку средствъ къ удовлетворительному содержанию.

Православное духовенство ковенскаго благочинія (занимающаго уѣзды Ковенскій и Россіенскій), не воспользовавшееся еще предназначенными Высочайшимъ повелѣніемъ 20-го іюля 1842 года, церковными угодьями, рѣшительно не имѣетъ никакого сельскаго хозяйства, ни оброчныхъ статей. Всѣ его угодья, до-сихъ-поръ, ограничиваются: а) въ Ковно небольшимъ деревяннымъ старымъ домикомъ, — едва достаточнымъ для помѣщенія одного священника, — съ 37 квадр. саженими усадьбы; б) въ Россіенахъ подобнымъ же деревяннымъ священническимъ домомъ, съ 3-мя десятинами и 434 квадр. саж. усадебной земли, и в) въ м. Кейданахъ Ковенскаго уѣзда 1.400 кв. саж. огородной земли.

Означенные дома построены на-счетъ духовныхъ суммъ, а изъ усадебъ — ковенская отведена отъ города, росіенская приобрѣтена послѣ упраздненнаго піарскаго римско-католическаго монастыря и кейданская осталась послѣ упраздненнаго же въ м. Кейданахъ православнаго монастыря.

Затѣмъ, духовенство церквей ковенской и кейданской помѣщается въ назначенныхъ отъ обывателей самыхъ невыгодныхъ квартирахъ, нанимаемыхъ на-счетъ земскихъ сборовъ, а тауроггенское — на-счетъ суммъ таможеннаго вѣдомства.

Немногія православныя церкви и состоящее при нихъ духовенство въ прочихъ уѣздахъ: Тельшевскомъ, Шавельскомъ, Вилькомирскомъ, Поневежскомъ и Новоалександровскомъ находятся въ бѣдномъ положеніи; нѣкоторыя изъ нихъ надѣлены участками узаконенной 33-хъ десятинной пропорціи земли, которая воздѣлывается причтами, способомъ существующимъ въ этомъ краю. Одна только браславская церковь (въ Новоалександровскомъ уѣздѣ, сгорѣла въ 1854 году) имѣетъ 274 десятины и 134 квадр. саж. земли.

Духовенство церквей получаетъ жалованье, по штату 1843 года Высочайше утвержденному: протоіерей 350 руб. сер., священникъ 250 до 300, діаконъ 150, дьячокъ 100, пономарь 75, просѣирня 50. Въ селѣ Подубиссахъ, Шавельскаго уѣзда, священникъ получаетъ жалованья 120 р., дьячокъ 40.

Малое количество прихожанъ, разбросанное на значительномъ простран-

ствѣ, не въ состояніи поддержать ни ветхости храмовъ, ни стѣвительной семейной жизни духовенства.

2) **Хозяйство монастырскихъ земель и угодій и монастырскія оброчныя статьи.**

Въ Ковенской губерніи два православныхъ монастыря: *Пожайскій Успенскій первоклассный* и *Сурдецкій Свято-Духовъ третьеклассный*; первый около Ковно, послѣдній въ Вилькомирскомъ уѣздѣ (1).

Въ вѣдомствѣ Пожайскаго монастыря находится слѣдующее количество земли:

	Уволокъ. Морговъ.	
Усадебной	1	5
Въ томъ числѣ:		
а) Собственно монастырской 12 морг.		
б) Подъ деревьями 23 »		
Пахатной	7	6
Въ томъ числѣ:		
а) Собственно монастырской 6 увол. 6 мор.		
б) Служительской 1 » »		
Сѣнокосной	1	6
Неудобной	1	»
Подъ лѣсомъ	4	»
		Итого 14 17

На усадебной землѣ сѣется: картофель, капуста и другія овощи, по мѣрѣ надобности. Урожай скудный по песчаному грунту.

На поляхъ сѣется:

	Четвертей.	Средн. урожай четвертей.
Рожь	36	120
Пшеница	3	9
Ячмень	6	15
Овесъ	36	70
Горохъ	2	5
Греча	2	4
Ленъ	1	1

Угодья Пожайскаго монастыря: пивоварня, кирпичный заводъ и сады.

Оброчныя его статьи: корчма, лежащая въ одной верстѣ по большой виленской дорогѣ, приносящая въ годъ доходу 150 руб. сер. и домъ въ

(1) По свѣд. дост. изъ вѣтъ Монастырей.

городъ Ковно, именуемый Камальдульскимъ Подворьемъ, съ котораго получается годовой аренды 300 рублей.

На содержаніе церкви, Сурдецкаго монастыря и монашествующихъ ежегодно ассигнуется изъ Вилькомирскаго уѣзднаго казначейства 1.540 руб. сер., кромѣ-того монастырь имѣетъ озеро для рыбной ловли, мукомольную мельницу и 60,32 десятины земли. Монастырь находится въ бѣдномъ состояніи.

3) Хозяйство и оброчныя статьи римско-католическихъ церквей и монастырей, а также церквей евангелическо-лютеранскихъ и реформатскихъ.

По жалованью, опредѣленному правительствомъ, римско-католическія церкви дѣлятся на 5 классовъ: ксендзы перваго класса получаютъ по 600 руб. сер., 2-го по 500, 3-го, по 400, 4-го по 275, 5-го по 230 руб. сер. Они надѣлены люстраціею участками земли въ 33 десятины, называемыми угодыми ⁽¹⁾, которые обрабатываютъ собственными средствами, нанимая работниковъ отъ Рождества Христова на годъ, отъ 10 до 20 руб. Ксендзы имѣютъ, при костелахъ, дома, скоть и домашнихъ птицъ; получаютъ отъ жителей, за требы—деньги и подарки льномъ, коноплею, хлѣбомъ и т. п. Приходы римско-католическіе имѣютъ отъ 2.000 до 10.000 д. об. п. Прочихъ оброчныхъ статей и заводовъ у католическаго духовенства не имѣется, кромѣ епархіальнаго епископа, въ распоряженіи котораго состоятъ ⁽²⁾: водяная мукомольная мельница, въ м. Ворне, и озеро Лукшта, въ Тельшевскомъ уѣздѣ; а также Хвалойнскаго кармелитскаго монастыря, въ Шавельскомъ уѣздѣ, которому принадлежитъ маленькое озеро Стерва. Прочіе монастыри получаютъ жалованье, штатами отъ казны опредѣленное ⁽³⁾. Ковенскому августіанскому монастырю принадлежатъ каменные лавки въ г. Ковно.

Нѣкоторые духовныя особы лютеранскаго и реформатскаго вѣроисповѣданій получаютъ жалованье отъ казны, другіе изъ своихъ церковныхъ суммъ, или довольствуются приношеніями своихъ прихожанъ.

⁽¹⁾ У другихъ есть и большіе участки, по надѣленію помѣщиками и прихожанами.

⁽²⁾ Отъѣвъ Тельшев. Римск. Католич. Крѣст. июля 7-го. 1858 года.

⁽³⁾ Кретингенскій—бернардинскій (Тельшевскаго уѣзда) и Хвалойнскій монастыри, принадлежатъ къ 1 классу и получаютъ по 3185 руб. сер. на содержаніе. Датновскій—бернардинскій (Ковенскаго уѣзда) и Россіенскій—доминиканскій 2-го класса по 2.220 руб. сер. Цытованскій бернардинскій 3-го класса получаетъ на содержаніе 1.540 р. с.

В) ПРОМЫШЛЕННОСТЬ МАНУФАКТУРНАЯ (ФАБРИЧНАЯ И ЗАВОДСКАЯ).

Мануфактурная промышленность находится въ Ковенской губерніи въ слабой степени развитія; лучшимъ доказательствомъ этого служатъ данныя о состояніи и количествѣ здѣшнихъ фабрикъ и заводовъ, числомъ которыхъ эта губернія превосходитъ только Кутаисскую и сибирскія губерніи и области. Недостатокъ предпримчивости у людей, имѣющихъ значительные капиталы, служить главнымъ препятствіемъ, останавливающимъ развитіе обрабатывающей промышленности, и вмѣстѣ съ тѣмъ, отнимающимъ средство у многихъ трудовъ доставлять себѣ пропитаніе. Едва-ли можно согласиться съ мнѣніемъ, будто-бы сосѣдство Ковенской губерніи съ Пруссіею и Царствомъ Польскимъ,—гдѣ процвѣтають фабрики и заводы,—останавливаетъ успѣхъ ихъ развитія въ этой губерніи. Гродненская губернія также прилегаетъ къ Царству Польскому, а между-тѣмъ, въ ней совершенствуются фабрики, въ-особенности суконныя.

а) Общіе исчисления.

По свѣдѣніямъ Департамента Мануфактуръ и Торговли, въ Ковенской губерніи, въ 1857 году, находилось 37 фабрикъ и заводовъ, которые выработывали издѣлій на 64.185 руб. сереб.; общее число рабочихъ было 255 чел. Слѣдовательно, 1 фабрика или 1 заводъ приходился только на $20\frac{1}{2}$ квадр. миль, а на одного человѣка всего числа жителей губерніи можно считать въ годъ только $6\frac{1}{2}$ коп. сереб. фабричныхъ и заводскихъ мѣстныхъ издѣлій, тогда-какъ вообще въ европейскихъ губерніяхъ и областяхъ Россіи приходится на одного жителя 3 р. 86 к. с., въ Сибири 48 коп. и даже на Кавказѣ 19 к. с. (1).

При такомъ исчисленіи, вѣроятно, принимались во вниманіе такія фабрики и заводы, которые по своему устройству могли имѣть мѣсто въ ряду мануфактурныхъ заведеній Имперіи. Но такъ-какъ въ настоящемъ Описаніи разсматривается Ковенская губернія въ видѣ отдѣльнаго цѣлага; то чтобы судить ближе о ея мануфактурной промышленности, пріймемъ въ соображеніе мѣстное исчисленіе фабрикъ и заводовъ.

По таблицамъ Статистическаго Губернскаго Комитета, представленнымъ въ Министерство Внутреннихъ Дѣлъ и, нынѣ, дополненнымъ свѣдѣніями, на мѣсть собранными, въ Ковенской губерніи, въ 1857-мъ году, считалось разнаго рода фабрикъ и заводовъ 624, на которыхъ было 2190 рабочихъ;

(1) «Стат. Табл. Россійск. Имперіи за 1856 годъ», сост. Центр. Стат. Комит., стр. 275.
Опис. Ков. губ.

цѣнность всѣхъ издѣлій простиралась на сумму въ 1.484.072 руб. сереб. Изъ этого числа въ городахъ было 45 фабрикъ и заводовъ, рабочихъ 162, цѣнность издѣлій 46.009 руб. а въ уѣздахъ 579 фабрикъ и заводовъ, рабочихъ 20028, цѣнность издѣлій 1.438.063 руб. (Смотр. табл. В). Въ такомъ случаѣ, одно мануфактурное заведеніе приходилось на 1,2 квадр. мили, а на 1 жителя обоего пола 1 руб. 53 коп. сереб. фабричныхъ и заводскихъ издѣлій.

Два города уѣздныхъ, Поневежъ и Тельши, и одинъ заштатный— Видзы, не имѣютъ никакой мануфактурной промышленности; губернский городъ Ковно превосходить остальные: онъ имѣетъ 22 фабрики и завода, вырабатывающіе ежегодно на 32.807 рублей.

аа) Родъ и число фабрикъ и заводовъ въ Ковенской губернии.

	Число ихъ.	Цѣнность издѣлій.	Число рабоч.
Мыловаренные	2	600	4
Кожевенные	87	24.211	206
Шелковая	1	Неопредѣл.	19
Тесѣмочная	1	3.360	33
Полотняная	1	672	11
Бѣлильная	1	1.873	8
Канатные	3	1.035	4
Винокуренные	392 ⁽¹⁾	1.343.849	1.372
Пивоваренные	67 ⁽²⁾	23.521	155
Сигарная	1	20.745	35
Кирпичные	44	44.090	180
Известковые	9	3.191	63
Гончарные	7	1.754	37
Мѣдноковательные	1	8.701	6
Экипажные	1	1.615	6
Басовыя	5	2.318	26
Пуговочная	1	2.537	25

Отсюда видно, что главную часть заводской промышленности, въ 1857 году подобно предшествовавшимъ, составляло винокуреніе. По свѣдѣніямъ Ковенской Казенной Палаты, въ этомъ году на 392 винокуренныхъ и 67 пивоваренныхъ заводахъ выдѣлалось вина 912.811 ¹/₂ ведеръ и пива 240.300 ведеръ.

За-исключеніемъ изъ общаго числа винокуренныхъ и пивоваренныхъ заводовъ, останется только 165 фабрикъ и заводовъ, которыхъ производи-

(1) и (2) По свѣд. Ковен. Казен. Пал. за 1857 годъ.

Названія фабрикъ и заводовъ.	Губернскій го- родъ Ковно.			У Ъ З Д Н Ы Е І										
				Вилькоміръ.			Новоалександ- ровскъ.			Поневежъ.			Шя	
	Число фабр. и заводовъ.	Рабочихъ.	Цѣнность.	Число фабр. и заводовъ.	Рабочихъ.	Цѣнность.	Число фабр. и заводовъ.	Рабочихъ.	Цѣнность.	Число фабр. и заводовъ.	Рабочихъ.	Цѣнность.	Число фабр. и заводовъ.	Рабочихъ.
Мыловаренныя....	2	4	600	—	—	—	—	—	—	—	—	—	—	—
Кожевенныя.....	3	14	5.895	8	8	1.130	—	—	—	—	—	—	2	4
Шелковая.....	—	—	—	—	—	—	—	—	—	—	—	—	1	19
Тесемочная.....	—	—	—	—	—	—	—	—	—	—	—	—	—	—
Полотняная.....	—	—	—	—	—	—	—	—	—	—	—	—	—	—
Бѣльшная.....	—	—	—	—	—	—	—	—	—	—	—	—	—	—
Капачныя.....	3	4	1.035	—	—	—	—	—	—	—	—	—	—	—
Винокуренныя....	—	—	—	—	—	—	—	—	—	—	—	—	—	—
Пивоваренныя....	3	3	1.650	1	3	972	1	3	600	—	—	—	2	6
Сигарная.....	1	35	20.745	—	—	—	—	—	—	—	—	—	—	—
Кирпичныя.....	1	10	600	3	7	900	1	6	2.500	—	—	—	—	—
Известковые.....	—	—	—	1	1	100	—	—	—	—	—	—	—	—
Гончарныя.....	5	19	900	—	—	—	—	—	—	—	—	—	—	—
Мѣдиноквательныя.	—	—	—	—	—	—	—	—	—	—	—	—	—	—
Экипажныя.....	—	—	—	—	—	—	—	—	—	—	—	—	—	—
Басонныя.....	4	5	1.382	—	—	—	—	—	—	—	—	—	—	—
Пуговочная.....	—	—	—	—	—	—	—	—	—	—	—	—	—	—
В С Е Г О.....	22	94	32.807	13	19	3.102	2	9	3.100	—	—	—	5	29







тельность цѣнится въ 116.702 руб. и лишь 663 рабочихъ; притомъ, въ этомъ числѣ значительнѣе мѣдноковательный заводъ, приготовляющій изделия на 8.701 р.

Таблица Е. представляетъ подробное распределеніе фабрикъ и заводовъ въ Ковенской губерніи по городамъ и уѣздамъ.

Тамъ усматривается, что 2 мыловаренныхъ завода находятся въ г. Ковно; кожевенные во многихъ мѣстахъ, кромѣ Новоалександровска, Поневежа, Тельши и Новоалександровскаго уѣзда; шелковая фабрика открыта въ г. Шавляхъ, а въ уѣздѣ находится тесемочная. Плотняная и бѣльчатая фабрики существуютъ въ 1-мъ станѣ Россіенскаго уѣзда, канатныя въ Ковно. Винокуренные заводы устроены въ большомъ количествѣ только въ уѣздахъ, но въ городахъ ихъ нѣтъ; пивоваренные же вездѣ, кромѣ городовъ Поневежа и Тельши.

Одна сигарная фабрика, превосходящая своею дѣятельностію все прочіе фабрики и заводы, находится въ г. Ковно.

Кирпичныхъ заводовъ не было, въ 1857 году, въ городахъ: Помевъ ежъ Шавли, Тельши и Россіены, а въ прочихъ мѣстахъ существовали. Известковый заводъ былъ только въ одномъ городѣ — Вилькомирѣ, а изъ уѣздовъ ихъ не имѣли Поневежскій и Шавельскій; гончарные заводы — въ г. Ковно и въ Россіенскомъ уѣздѣ.

Мѣдноковательный заводъ одинъ во всей губерніи въ Новоалександровскомъ уѣздѣ, также какъ и экзнажный одинъ въ Вилькомирскомъ.

Басонныя фабрики находятся въ гор. Ковно и Шавельскомъ уѣздѣ, вмѣстѣ съ пугочною.

Фабрики и заводы принадлежатъ почти все помѣщикамъ и Евреямъ весьма ничтожные городамъ или частнымъ людямъ.

Въ государственныхъ имѣніяхъ нѣтъ и зародыша мануфактурной промышленности, если не включить сюда 76 мельницъ, приносящихъ аренды 8.844 руб. 45 коп. с.

б) Частныя описанія нѣкоторыхъ фабрикъ и заводовъ (1).

Болѣ замѣчательныя фабрики и заводы находятся въ слѣдующихъ мѣстахъ:

Въ г. Ковно: сигарная фабрика, принадлежащая малолѣтнимъ дѣтямъ купца Вольдемара Ритлера; на ней рабочихъ вольнонаемныхъ 35; сигаръ готовится болѣе нежели на 20 тысячъ руб. сереб., которыя сбываются въ губерніяхъ: Ковенской, Виленской, Гродненской и Августовской.

(1) По свѣд. уѣзд. предвод. дворян., станов. прист., горемичъ и ратушъ.

Въ *Новоалександровскомъ* уѣздѣ въ 1-мъ станѣ, въ заставкѣ *Милчассъ*, принадлежащемъ имѣнію Таурогины, помѣщика Пусловскаго, находится мѣдноковательный заводъ, на которомъ приготовляются котлы, коострули и прочая мѣдная посуда, по 40 коп. сер. за фунтъ. На заводѣ одна машина дѣйствуетъ посредствомъ воды, при ней мастеръ и 6 рабочихъ, изъ крѣпостныхъ крестьянъ того же имѣнія. Ежегодно готовится болѣе 1.500 разныхъ издѣлій на сумму 8.701 руб. сереб., которыя обываются въ окрестномъ краѣ.

Во 2-мъ станѣ, въ имѣніи *Вадзы-Ловчимскіе*, помѣщика Минейки, находится каменный винокуренный заводъ, ежегодно приготовляющій 5.030 ведеръ вина; въ томъ же станѣ, въ имѣніи *Мейшты* помѣщика Мойштовича, деревянный винокуренный заводъ вырабатываетъ 4.500 ведеръ. Рабочихъ, при каждомъ изъ этихъ заводовъ, по 4 человека.

Подобней же величины винокуренные заводы устроены въ 3-мъ станѣ въ имѣніяхъ: *Бельмонты* и *Злото* графовъ Платеровъ, *Завсраксъ* и *Глинска* помѣщика Мирскаго; на каждомъ изъ нихъ готовится вина отъ 2-хъ до 3-хъ тысячъ ведеръ.

Въ 4-мъ станѣ устроено нѣсколько винокуренныхъ заводовъ, дѣйствующихъ посредствомъ паровыхъ машинъ; значительнѣйшіе изъ нихъ: въ имѣніи *Понедели*, помѣщика Ромуальда Косцялковскаго, вырабатываетъ болѣе 4.000 ведеръ вина на сумму 10 тысячъ руб., при одномъ винокурѣ и 5 рабочихъ; другіе въ имѣніяхъ: *Высокій-Дворъ*, помѣщ. Эдуарда Косцялковскаго, *Крошты*—Ильдеосова Косцялковскаго, *Равишки*—Грицевича, *Полель*—Януша Косцялковскаго, *Поньмунь*, *Чадосы* и *Ганушишки*—помѣщика Комора—вырабатываютъ, ежегодно, до 2.000 ведеръ вина, каждый.

Въ м. *Ганушишки* (г. Комора) устроенъ кирпичный заводъ, приносящій дохода 3.500 руб. сереб.

Въ г. *Шавлясъ*, въ 1858 году, открыта фабрика шелковыхъ и шерстяныхъ издѣлій австрійскимъ подданнымъ Теодоромъ Кювелемъ, въ комм. съ шавельскимъ, 3-й гильдіи, купцомъ Евреемъ Маркусомъ Нурка. На устройство машинъ и инструментовъ израсходовано 2.000 руб. сереб. Рабочихъ на фабрикѣ 19 чел. Количество и цѣнность произведеній не могли быть опредѣлены, потому-что въ то время фабрика не была еще приведена къ окончательному устройству и сбытъ издѣлій не производился.

Въ 3-мъ станѣ, *Шавельскаго* уѣзда, въ мѣст. *Новые-Жагоры* есть три небольшія фабрики: пуговочная, басонная и тесемочная, на первой изъ нихъ 25 работниковъ вырабатываютъ издѣлій на 2.537 руб., на 2-й 21 работ. 936 руб., а на послѣдней 33 работника и издѣлій на 3360 руб. сереб.

Въ *Телшевскомъ* уѣздѣ въ 3-мъ станѣ находятся два значительные ви-

покуреныя заводы: одинъ въ имѣніи *Новомъ-Дворѣ*, помѣщика Гущи, другой въ имѣніи *Рытынясь*, помѣщика барона Фиркса, приготовляющіе вина каждый на 13.000 руб., рабочихъ крестьянъ въ первомъ 5, въ последнемъ 6.

Въ 4-мъ станѣ того же уѣзда, въ м. *Верне*, устроены кожевенный заводъ, принадлежащій Еврею Мовшѣ Гейману; въ немъ выдѣлывается ежегодно 670 кожъ, на сумму 411 руб., по цѣнѣ 90 коп. за большую штуку и 40 за малую. При двухъ чадяхъ находится два работника вольнонаемныхъ Еврея. На заводѣ, при выдѣлкѣ кожъ употребляются: древесная кора, известь, сало и краска, которыя покупаются на мѣсто.

Въ *Росіенскомъ* уѣздѣ, въ 3-мъ станѣ, существуютъ слѣдующіе заводы: въ мѣстечкѣ *Юрбургѣ*, кирпичный—князя Васильчикова, сбываетъ произведеній на 800 руб. сереб., въ немъ рабочихъ 6 чел. крестьянъ; кожевенный—Еврея Зусмана Мазура, приготовляетъ, ежегодно, до 1.200 кожъ на сумму до 5.000 руб. сереб., на заводѣ 1 мастеръ и 4 вольнонаемныхъ рабочихъ. Въ м. *Таурогеель* есть также кирпичный заводъ князя Васильчикова, сбывающій кирпича на сумму до 800 руб. сереб. На заводѣ 1 мастеръ и 5 вольнонаемныхъ рабочихъ изъ мѣстныхъ жителей.

Въ 1-мъ станѣ *Росіянскаго* уѣзда, принадлежатъ помѣщику Пржецкишевскому двѣ фабрики: бѣлая и полотняная. Первая находится въ его имѣніи Поверьянахъ, последняя въ м. Кроже.

На *бѣлой* фабрикѣ производство находится въ слѣдующемъ видѣ:

Цѣны за бѣленіе.	Годовая работа.		Число мастеровыхъ.
	Количество издѣлій.	На сумму.	
За выбѣленіе одного аршина полотна 4½ коп. сер.....	235.560 арш.	852 р. 40 к.	1 мастеръ, 7 подмастерьевъ и 2 роботника.
За столовое бѣлье отъ аршина 6 к.	8.029 „	481 „ 74 „	
За утиральники отъ аршина 5 коп.	5.020 „	251 „ — „	
За атласную китайку отъ аршина 6 к.	231 „	13 „ 86 „	
За платки отъ аршина 5 коп.....	5.489 „	274 „ 45 „	

Фабрика исполняетъ заказы мѣстныхъ жителей.

На *полотняной* фабрикѣ дѣйствуютъ станки Жакарда, всего 11; при нихъ находятся 1 мастеръ, уроженецъ Царства Польскаго и 10 рабочихъ изъ крестьянъ того же помѣщика. Матеріалы употребляются мѣстные, издѣлія расходуются въ домашнемъ быту; фабрика исполняетъ также и разные заказы.

Годовая дѣятельность полотняной фабрики представляется такимъ образомъ:

Названіе и цѣнность изделий.	Годовая работа.	
	Количество изделий.	Общая сумма.
Штука полотна мѣры 50 арш., 6 руб....	24 штуки.	144 р.
Столового бѣлья, аршинъ 75 коп.....	350 аршинъ.	262 » 50 к.
Утиральниковъ, аршинъ 10 коп.....	411 »	41 » 10 »
За одну большую салеетку въ разныхъ цѣтахъ 1 р. 50 к.....	34 больш. салеет.	81 » — »
За одну малую салеетку 30 и.....	421 мал. »	126 » 30 »
Атласной китайки 1 арш. 12 к.....	143 аршина.	17 » 16 »

в) Ичисленіе мельницъ.

По ичисленію мѣстнаго Статистическаго Комитета, въ Ковенской губерніи, въ 1856 году, находилось: 1 паровая мельница, 234 водяныхъ, 155 вѣтряныхъ и 36 мельницъ, дѣйствующихъ силами животныхъ; т. е. всего 426 мельницъ. Итакъ, одна мельница приходилась на 1,77 кв. миль всего пространства губерніи. Дѣйствительно, есть мѣста въ этомъ краѣ, гдѣ нѣтъ никакихъ мельницъ, а для молотья жители употребляютъ жернова, приготовляемые для нихъ русскими каменщиками изъ мѣстнаго булыжника. Этимъ отличаются, въ-особенности, уѣзды: Ковенскій, Вилькомирскій, Новоалександровскій и Россѣнскій. Въ такихъ мѣстахъ отдають на смолотье въ мельницы хлѣбъ только пеклеванный, платя по 20 коп. сер. отъ пурь, а при недостаткѣ воды 40 коп., а за крупу по 5 коп. съ гарнца; простой же хлѣбъ болѣею частію мелють въ жерновахъ.

Въ нѣкоторыхъ мельницахъ веляють также крестьянское сукно (шпаль), за что берется по 5 коп. сер. съ локтя.

Самая значительная мельница находится въ г. Ковно; это паровая; приносящая ежегодной аренды владѣльцу до 3.000 руб. сереб.

Въ городахъ: Вилькомирь, Поневежъ и Новоалександровскѣ находится по одной водяной мельницѣ, въ г. Шавляхъ — одна водяная, 3 вѣтряныхъ и 5 дѣйствующихъ силами животныхъ. Въ г. р. Тельши и Россіены по 2 вѣтряныхъ мельницы и сверхъ-того въ первомъ изъ этихъ городовъ 1 приводимая въ дѣйствіе силами животныхъ, а въ послѣднемъ 1 водяная.

По уѣздамъ число мельницъ распредѣляется такимъ образомъ:

	Вода- ныхъ.	Вътря- ныхъ.	Дѣся. слою животныхъ.
Въ Ковенскомъ	14	19	»
» Вилькомирскомъ . . .	36	2	3
» Новоалександровскомъ	27	12	5
» Поневежскомъ	57	41	4
» Шавельскомъ	44	37	11
» Тельшевскомъ	30	20	5
» Россіенскомъ	24	17	2

Значитъ, самое большое число разнаго рода мельницъ находится въ Поневежскомъ и Шавельскомъ уѣздахъ.

По свѣдѣніямъ Ковенской Палаты Государственныхъ Имуществъ, въ казенныхъ имѣніяхъ находится 76 мельницъ, доставляющихъ ежегоднаго аренднаго дохода 8844 руб. 45 коп.; т. е. на каждую мельницу приходится почти по 116 руб. Въ частныхъ имѣніяхъ доходъ отъ мельницы зависитъ отъ выгоднѣйшаго ея расположенія въ кругу мѣстныхъ жителей, и простирается, среднимъ числомъ, отъ 200—300 руб. въ годъ.

В) ПРОМЫШЛЕННОСТЬ МѢНОВАЯ ИЛИ ТОРГОВАЯ.

1) СОСТОЯНІЕ МѢСТНОЙ ТОРГОВЛИ ВЪ ПРЕЖНІЯ ВРЕМЕНА (1).

Въ древности, Литовцы вели торговлю съ Швеціею, за-эльбскими Славянами и послаъ съ Новгородомъ. Шведскій городъ *Барни, Юлики, Гадэбы* близъ Шлезвига, *Висби* на Готландѣ, — были мѣстами вышней литовской торговли.

Въ самой Литвѣ торговые города были: *Грузо, Ассгардъ, Килимъ, Руссо Полонга, Пилтени, Упполелла, Икоскола, Голмъ, Мезойтени*, и другіе. Отсюда вывозились съ товарами или въ *Полоцкъ, Псковъ, Великій-Новгородъ, Смоленскъ, Любечъ, Черниговъ, Кіевъ, Новгородскъ* и др.

Предметъ сбыта составляли: пушной товаръ, янтарь, медъ, воскъ, хлѣбъ и сушеная рыба; на нихъ вымѣнивали соль, сукно, металлы, оружіе, стекло и уборы.

Товары также сплавляли по Днѣпру и Припяти на Востокъ, и получали оттуда деньги и металлическія вещи. Въ курганахъ и теперь находятъ римскія деньги, металлы и разныя металлическія украшенія восточной работы, которыя иначе могли попасть въ Литву, какъ путемъ торговли.

Иностраннѣй кузнецъ почитался въ Литвѣ лицомъ неприкосновеннымъ;

(1) Журн. Мин. Народ. Просв., 1844, ч. XLII, Отд. II, стр. 47—48.

только въ 1158 году Литва сдѣлала нападеніе на купцовъ бременскихъ, принявши ихъ за датскихъ морскихъ разбойниковъ, кромѣ-того, въ 1205 году разграблено было посольство епископа Альберта къ полоцкому князю Владимиру.

Выгоды географическаго положенія Жмуди и сѣверной Литвы, нынѣ составляющихъ Ковенскую губернію, сосѣдство съ Пруссією, Царствомъ Польскимъ и Курляндією, представляли всѣ средства къ развитію въ этомъ краѣ торговли. Хроника и привилегіи польскихъ королей свидѣтельствуютъ о процвѣтавшей торговлѣ города Ковно.

Въ 1794 году, въ этомъ городѣ находилось 10 купцовъ, торговавшихъ хлѣбомъ и разными мѣстными произведеніями. Городъ имѣлъ свои суда, подъ названіемъ струговъ и байдаковъ, числомъ 21, которыя ежегодно по два раза ходили въ Пруссію и возвращались съ грузомъ. Купцовъ торговавшихъ лѣсомъ было 15; каждый изъ нихъ обращалъ капиталъ, по малой мѣрѣ, до 20-ти тысячъ червонцевъ; такъ-что весь капиталъ обращающійся въ торговлѣ достигалъ до 500 тысячъ червонцевъ (1).

Впослѣдствіи, Кретингенъ сдѣлался также складочнымъ мѣстомъ для иностранныхъ товаровъ, между-тѣмъ какъ естественныя произведенія Литвы наполняли порты сосѣдственныхъ государствъ. Такъ, по свидѣтельству Опалинскаго, писателя XVII вѣка, въ одномъ году, въ Пилавѣ, продано 15.000 ластовъ разнаго рода хлѣба и до 23.000 бочекъ коноплянаго семени (2).

Но внутренняя торговля, во влѣдствіе разныхъ стѣпеней, кажется, никогда не процвѣтала въ странѣ, занимаемой нынѣ Ковенскою губернією.

2) ОБЩЕЕ ОБОЗРѢНІЕ ГЛАВНЫХЪ ТОРГОВЫХЪ ПУНКТОВЪ.

Самый значительный торговый пунктъ, въ Ковенской губерніи, есть г. *Ковно*. Онъ ведетъ торговлю съ Пруссією; Царствомъ Польскимъ, обѣими столицами, съ Вильною, Ригою, Динабургомъ, Либавою и со всеми уѣздными городами Ковенской губерніи.

Прочіе торговые пункты имѣютъ значеніе по своимъ ярмаркамъ, или пограничному положенію или, наконецъ, потому-что лежатъ на трактахъ, ведущихъ къ портовымъ городамъ.

По уѣздамъ находятя слѣдующіе торговые пункты:

Въ *Ковенскомъ уѣздѣ*: *Кейданы* на Немжѣ, могони извѣстный своею торговлею; *Яново*, какъ пристань на Виліи, недалеко отъ впаденія въ нее славной р. Свенты; *Вильки* и *Средники*—пристани на Неманѣ.

(1) Изъ актовъ ковен. бернарда. монастыря.

(2) Ярошевичъ Т. I, гл. XII, Т. II, гл. IX.

Въ *Вилькомирскомъ уездѣ*: уездный городъ *Вилькомиръ* приобретаетъ торговое значеніе, находясь на шоссе въ сосѣдствѣ городовъ Ковно и Вильны, а также, отчасти, по ярмаркамъ. Мѣстечки *Шалы* и *Удмы* известны своими ярмарками.

Въ *Новоалександровскомъ уездѣ*: уездный городъ *Новоалександровскъ*, заштат. гор. *Видзы* и мѣст. *Кожай* и *Ракишки* по своимъ ярмаркамъ и близкому положенію къ Динабургу.

Въ *Поневежскомъ уездѣ* гор. *Поневежъ* ведетъ довольно оживленную торговлю съ г. г. Ригою и Ковною. Мѣстечки: *Бирасы*, *Посоюль* и *Лукково* известны, въ уездѣ, ярмарками.

Въ *Шавельскомъ уездѣ*: городъ *Шавли* ведетъ дѣятельную торговлю съ Ригою, мѣстечки: *Яшишки*, *Лукники*, *Шавканы* и *Жагоры* замѣчательны ярмарками, въ-особенности первое изъ нихъ известно въ губерніяхъ Ковенской и Курляндской.

Самое большее число торговыхъ пунктовъ находится въ *Тельшевскомъ уездѣ*. Замѣчательные по торговлѣ съ Пруссіею и пограничные пункты: уезд. гор. *Тельши*, который кромѣ-того ведетъ торгъ съ Ригою, мѣстечки: *Кретингенъ*, *Дорбяны*, *Грушлавки*, послѣднія двѣ также известны ярмарками; *Горяды*, ключъ къ портовому прусскому городу *Мемелю*. Внутри уезда славятся ярмарками и внутреннею торговлею мѣстечки: *Каливаря*, *Сяды*, *Плунгяны* и отчасти *Ворне*.

Въ *Россиенскомъ уездѣ*: уездный городъ *Россиены* лишень ярмарочной торговлею, но не уступаетъ прочимъ городамъ, въ коммерческомъ отношеніи, по торговлѣ съ Пруссіею и съ внутренними рынками губерніи. Изъ мѣстечекъ этого уезда замѣчательны: *Тауроггенъ*, главный таможенный пунктъ, на шоссе, вблизи *Тильзита*; *Юрбургъ*, важная пристань на Нѣманѣ, и *Шидлово*, известное, въ губерніи, своими ярмарками, на которыя спѣшать купцы, послѣ неудачной *Ивановской* ярмарки въ г. Ковно, поправлять свои обстоятельства.

3) ВНУТРЕННЯЯ ТОРГОВЛЯ.

Внутренняя торговля состоитъ изъ оптовой и розничной продажи на рынкахъ и базарахъ, въ лавкахъ и магазинахъ:

1) Земледѣльческихъ произведеній страны; 2) произведеній мануфактуръ, искусствъ и ремеслъ; за-исключеніемъ прямо вывозимыхъ за границу а со-включеніемъ заграничныхъ ввозимыхъ въ страну для внутренняго потребленія.

Необходимыя средства этой торговли суть:

1. Складочныя мѣста, ярмарки, биржи, банки, базары и всякаго рода рынки.

2. Судоходство по рѣкамъ и каналамъ; перевозка по большимъ, проселочнымъ и желѣзнымъ дорогамъ.

Въ прежнее время легко было опредѣлить родъ и цѣнность предметовъ внутренней торговли; потому—что на каждомъ шагѣ взималась съ нихъ пошлина; но теперь, когда обращеніе и продажа товаровъ свободна, нельзя съ точностью опредѣлить ихъ количество и цѣнность ⁽¹⁾. Трудности, встречаемыя въ этомъ случаѣ, непреодолимы.

а) Движеніе продуктовъ и товаровъ.

Товары привозятся въ Ковенскую губернію и вывозятся изъ нея въ другіе края: 1) сухимъ путемъ—по дорогамъ, связывающимъ эту губернію съ королевствомъ Прусскимъ и Царствомъ Польскимъ, внутренними губерніями Имперіи, обѣими столицами и портовыми городами; 2) судоходствомъ и сплавами по рѣкамъ Нѣману, Виліи, Невяжѣ и Свентѣ.

aa) О торговомъ сословіи.

Перевозкою товаровъ промышляетъ купечество первыхъ трехъ гильдій и ихъ конторы.

Торгующее сословіе Ковенской губерніи, подобно всей Имперіи, раздѣляется на три гильдіи. Купцамъ первой гильдіи предоставлено право торговли внутренней и заграничной, безъ ограниченій, и право банкирскихъ, вексельныхъ и страховыхъ операцій; купцамъ 2-й гильдіи — право внутренней торговли, безъ ограниченій, и право заграничной, съ ограниченіемъ оборотовъ ея суммою 90.000 руб. сер. въ годъ; купцамъ 3-й гильдіи только право внутренней, розничной, торговли, какъ туземными товарами вообще, такъ и приобретаемыми отъ купцовъ первыхъ двухъ гильдій иностранными. Для приобрѣтенія права торговли, по означеннымъ тремъ гильдіямъ, требуется объявленіе капитала: по 1-й не менѣе 15.000 руб., по 2-й не менѣе 6.000 руб. и по 3-й 2.400 руб. сер. въ годъ ⁽²⁾.

Въ Ковенской губерніи, по 9-й ревизіи считалось 675 купцовъ гильдейскихъ,

		нуж.	
1-й гильдіи	13	{ Христіанъ	3
		{ Евреевъ	10
2-й „	38	{ Христіанъ	1
		{ Евреевъ	37

⁽¹⁾ Началь. основ., Стат. соч. Моро-де-Жоннеса, перев. М. Щепкина. 1859 г. Стр. 30—31.

⁽²⁾ «Стат. Таб. Рос. Имп. за 1856 г.» Центр. Статист. Комит. стр. 277.

3-й гильдіи 624	{ Христіанъ	31
	{ Еврею	593

Всего христіанъ 35, Еврею 640.

Число объявившихъ капиталъ было следующее:

	Купцовъ.	Капиталовъ.
1-й гильдіи	5	75.000
2-й „	10	60.000
3-й „	145	348.000
3-й гильдіи иногородныхъ	17	40.000
Итого:	177	523.800

Слѣдовательно, только четвертая часть купечества объявила свои капиталы.

По свѣдѣніямъ Ковенскаго Статистическаго Комитета показано, въ 1857 году, купцовъ 746 муж. и 753 жев., но это оттого, что сюда включены и торгующіе мѣщане. Число такихъ торговцевъ ежегодно значительно возрастаетъ. Внутренняя торговля Ковенской губерніи основывается бѣльшею частию на взаимномъ довѣріи, на кредитѣ. Купецъ, рижскій, виленскій или ковенскій даетъ на кредитъ Еврею товаровъ; тотъ открываетъ лавку, выроченный капиталъ возвращаетъ кредитору, а довольствуется процентами или, въ свою очередь, дѣлится съ другими Евреями, тоже на кредитъ, нерѣдко за баснословные проценты, — средній 20%.

Торговля Ковенской губерніи захвачена Евреями. Они покупаютъ у помѣщиковъ, на ярмаркахъ, торгахъ и разъѣздами по имѣніямъ, весь избытокъ земледѣльческихъ произведеній, и отправляютъ его въ Ковно, Ригу, Либаву и Пруссію, откуда привозятъ товаръ, необходимый для губерніи, продавая его въ принадлежащихъ имъ лавкахъ въ городахъ и мѣстечкахъ.

Помѣщики уѣздовъ: Ковенскаго, Россіенскаго, Вилькомирскаго, Поневежскаго и нѣкоторые изъ Шавельскаго, продаютъ свой хлѣбъ чрезъ купеческія конторы. Разнаго рода хлѣбъ и ленъ закупается охотнѣе въ Ковенской губерніи, нежели привозимый изъ Подоліи и Волыни; потому-что послѣдній съ пересылкою обходится дороже.

Русскіе купцы, торгующіе въ Ковно, имѣютъ своихъ коммиссіонеровъ въ столицахъ для выгоднѣйшей покупки товаровъ. Евреи также имѣютъ агентовъ, въ С.-Петербургѣ, Москвѣ, Варшавѣ, Кенигсбергѣ, Тильзитѣ и Мемелѣ, — которые съ точностію слѣдятъ за движеніемъ торговли, сообщая о ея результатахъ посредствомъ телеграфовъ; они также быстро сообщаютъ о ходѣ разной монеты. Всякое извѣстіе мгновенно разносится по губерніи, видимо исчезаетъ звонкая монета, въ-особенности золото и серебро, и Евреи, при размѣнѣ, берутъ отъ 6 до 10 коп. сѣд. съ рубля.

Значительную внутреннюю торговлю въ Ковенской губерніи ведетъ купецъ Аржановъ мѣхами, ситцами, бакалейными товарами, дѣлая годовою оборотъ до 250 тысячъ руб. сереб. Онъ имѣетъ лавки въ г. г. Ковно, Тельши, Шавли и Россіены. Три раза, втеченіи года, онъ ѣздитъ въ Москву за товарами, которые самъ и закупаетъ оптомъ; для оптовой покупки мѣховъ (преимущественно дубленыхъ тулуповъ) отправляется на Нижегородскую ярмарку. Товары изъ Москвы направляются чрезъ Петербургъ, а зимою на Смоленскъ, Динабургъ, въ г. г. Ковно, Шавли, Россіены, Тельши. За доставку берутъ отъ 1 р. 20 коп. до 1 р. 50 коп. сереб. съ пуда клади. Въ закупкѣ товаровъ оптомъ предпочитаютъ Москву.

бб) Роды обращающихся товаровъ.

Товары обращающіеся въ ковенской внутренней торговлѣ раздѣляются на:

1. *Туземныя произведенія и издѣлія*; къ нимъ относятся: хлѣбъ въ зернѣ и мукѣ ⁽¹⁾, ленъ и льняное сѣмя, пенька, хлѣбное вино и пиво, картофель, овощи, фрукты, табакъ, сигары (ковенской фабрики Ритлера), полотна: «дробе», средней толстоты для рубахъ, грубое съ небольшими клетками для «кумала», лѣтняго кафтана, и смѣшанной ткани изъ шерсти и льняной пряжи, иногда подкрашенное зеленымъ или синимъ цвѣтомъ, тоже для кумала; «миласъ», домашняго издѣлія крестьянское сукно; сальныя свѣчи, между которыми въ значительномъ количествѣ сбываются шабашовыя еврейскія свѣчи; масло коровье, конопляное, маковое и подсолнечниковое, сыръ, въ особенности жмудскій, засушенный въ формахъ, кожи, мѣха, шерсть, рыба, составляющая предметъ особой торговли въ Новоалександровскомъ уѣздѣ, кирпичъ, посуда глиняная и деревянная, лѣсъ, гонтъ ⁽²⁾, который употребляется для крышъ, известь, сѣно и овесъ, съ выгодою сбываемые квартирующей кавалеріи, скоть, домашнія птицы и разнаго рода дичь, повозки, сани и мѣстныя земледѣльческія орудія, смола, деготь и проч.

2. *Русскіе товары, привозимые изъ другихъ мѣстъ, или края лежащихъ:*

а) Изъ столицъ: красные товары, чай, сигары и разнаго рода табакъ, бакалейные товары, мѣха, выдѣланныя кожи, металлическія издѣлія, писчая бумага, хлопчатая бумага, книги, стеариновыя и восковыя свѣчи и проч.

б) Изъ Риги, Либавы, Митавы и Динабурга: красные товары, сигары, табакъ, сахаръ, чай, кофе, сельди, краски, фарфоръ, соль, мыло, перецъ,

(1) Хлѣбъ наиболее требуется въ Норвегію, гдѣ онъ мало родится, а оттуда на прусскихъ батахъ привозятъ сѣмя.

(2) Въ Ковенскомъ и Вилькомирскомъ уѣздахъ Русскіе занимаются приготовленіемъ гонта, изъ короткихъ тонкихъ еловыхъ досокъ, для крышъ. Гонтъ сушится подъ прессомъ изъ камней и продается кола (30 штукъ) за 15 к. с.

стекла, металлическія издѣлія, цвѣты, разнаго рода мука и крупа, желѣзо, рыбацкія лодки, свѣчи стеариновыя и сальныя, вина и портеръ, и проч.

в) Изъ Нижняго-Новгорода—мѣха, въ большомъ количествѣ дубленныя тулупы.

г) Изъ Курляндской губерніи—хлѣбное вино и пиво.

д) Изъ Виленской—писчая бумага, желѣзо, мыло, лѣсъ.

е) Изъ Гродненской—хлѣбъ, лѣсъ и мѣлъ.

ж) Изъ Царства Польскаго—книги, сарахи, желѣзо, хлѣбъ въ зернѣ, скоть.

з) Изъ южныхъ губерній: хлѣбъ, лѣсъ, лѣвъ, пенька, соль, смола, деготь, лошади, рогатый скоть и овцы.

3. *Заграничные товары*, во внутренней торговлѣ обращаются, преимущественно: колониальные товары, вина разныхъ сортовъ, чай, кофе, сахаръ, сельди голландскія, табакъ въ листахъ и сигарахъ, фаянсовая посуда, черепица, издѣлія чугуныя, желѣзныя, стальные, латунныя, галантерейныя вещи, хлопчатая бумага, соль, для приготовленія мыла, мельничныя и точильныя камни, соль, гуммиластикъ въ дѣлѣ, перчатки, шелковыя и шерстяныя издѣлія, мягкая рухлядь, часы карманные, стѣнные, шелкъ, шерсть прядевая, бумажныя и льняныя издѣлія и проч.

Одинъ изъ главныхъ предметовъ внутренней торговли Ковенской губерніи составляетъ вино.

Сверхъ выдѣлываемаго въ значительномъ количествѣ вина, сюда привезено изъ привилегированныхъ губерній ⁽¹⁾:

Въ 1851 году	18.136 ведеръ.
» 1852 »	32.071 »
» 1853 »	25.613 »
» 1854 »	28.568 »
» 1855 »	46.590 »
» 1856 »	44.107 »
» 1857 »	75.841½ »

Изъ остзейскихъ губерній:

Въ 1854 году	97.763 ведра.
» 1855 »	142.718 »
» 1856 »	230.077½ »
» 1857 »	привоза не было.
» 1858 »	107.366 ведеръ.

⁽¹⁾ По свѣд. Ков. Казен. Палаты. 5 февр. 1858 г. и 12 февр. 1859 г.

Въ Ковенской губернии, втеченіи семи лѣтъ продаво вина:

	Число ведеръ.	Выручено за это вино акциза.
Въ 1851 году	819.934 $\frac{1}{2}$	615.825 руб. 67 $\frac{1}{2}$ коп.
» 1852 »	741.930	556.975 » 30 »
» 1853 »	712.357 $\frac{1}{2}$	542.872 » 53 $\frac{3}{4}$
» 1854 »	861.108	650.563 » 62 $\frac{1}{2}$
» 1855 »	968.170	734.363 » 41 $\frac{1}{2}$
» 1856 »	941.474	719.899 » 54 $\frac{1}{2}$
» 1857 »	844.476	634.046 » 56
» 1858 »	825.992	710.852 » 61

Откупная сумма акцизнаго сбора, по заключеннымъ съ откупщиками контрактамъ съ 1-го января 1851-го года по 1-е января 1855-го положена была въ годъ по 181.150 руб. съ 1-го января 1855-го по 1-е января 1857 года, въ годъ, 376.000 руб. По чарочнымъ откупамъ въ городахъ, въ годъ, по 150.000 руб. и съ 1-го января 1857-го по 1-е января 1858 года, по акцизному сбору 532.800 руб., по чарочнымъ откупамъ 107.500 руб.

Доходъ патентнаго сбора, за право продажи вина, былъ слѣдующій:

Въ 1851 году	82.396 руб.
» 1852 »	72.629 »
» 1853 »	66.684 »
» 1854 »	63.044 »
» 1855 »	62.948 »
» 1856 »	63.583 »
» 1857 »	62.565 »

Указомъ Правительствующаго Сената, 14 октября 1858 года, чарочные откупы Ковенской губернии уничтожены съ 1859 года, и введенъ одинъ акцизный сборъ, съ возвышеніемъ акциза за вино, вмѣсто 75 к. по 1 р. 15 к. и за спиртъ, вмѣсто 1 р. 20 к., по 1 р. 90 к., съ ведра; пиво и медъ не подлежатъ акцизу; на право варенія ихъ выдаются свидетельства изъ Казенной Палаты.

вв) Движеніе товаровъ судоходствомъ и сплавами.

Суда и плоты, прибывающіе на ковенскія пристани изъ Пруссіи и южныхъ губерній Имперіи, оставляютъ лишь малую часть привозныхъ товаровъ, для мѣстнаго потребленія этой губернии; главная же масса товаровъ прусскихъ вывозится за предѣлы этого края, а русскіе продукты отправляются въ Пруссію.

Въ дѣлахъ вѣдомства путей сообщенія, по годамъ, результаты судоходной торговли записываются въ совокупности; а потому ихъ разсмотримъ въ статьѣ «о вѣнной торговлѣ».

б) Способы сбыта и заготовленія товаровъ торгующими.

Товары сбываются и заготавливаются торгующими на ярмаркахъ, торгахъ и въ торговыхъ помѣщеніяхъ: магазинахъ, лавкахъ, подвалахъ, складахъ на пристаняхъ и т. п.

аа) Общее исчисленіе мѣстныхъ ярмарокъ и торговъ.

По свѣдѣніямъ начальника Ковенской губерніи, въ этомъ краѣ ежегодно бываетъ 57 ярмарокъ, на которыхъ цѣнность привозныхъ, въ 1858 году, товаровъ простиралась до 342.291 руб. сереб. Изъ этого числа продано на сумму 102.762 руб. сер., т. е. 11.335 рублями менѣ одной трети цѣны всѣхъ привезенныхъ товаровъ.

По уѣздамъ, число ярмарокъ распредѣляется такимъ-образомъ:

	Число ярмарокъ.
Въ Ковенскомъ уѣздѣ	1
» Вилькомирскомъ »	6
» Новоалександровскомъ	8
» Поневежскомъ	6
» Шавельскомъ	15
» Тельшевскомъ	20
» Россіенскомъ	1

бб) Описаніе торговыхъ оборотовъ на значительныхъ ярмаркахъ и торгахъ.

Торговые обороты на ярмаркахъ, по свѣдѣніямъ начальника Ковенской губерніи, за 1858 годъ, были слѣдующіе:

№	Названіе ярмарокъ.	Мѣсто и время ярмарокъ.	Цѣнность	На какую
			привозныхъ товаровъ. Руб.	сумму продано. Руб.
1	Ивашевская	Въ г. Ковно:	35.220	15.160
		Съ 24 іюня втеченіи двухъ недель.		
2	Петропавловская	Въ г. Вилькомиръ:	7.645	4.180
		29 іюня		

		Въ г. Новоалександровскѣ:		
3	Крещенская.....	Съ 15 по 23 января.....	24.010	1.708
4	Успенская.....	Съ 3 по 15 августа.....	77.515	18.605
		Въ г. Шавляхъ:		
5	Покровская.....	12 октября.....	6.573	2.715
		Вилькомирскаго уѣзда.		
		Въ м. Шатахъ.		
6	Троицкая.....	Съ 16 по 21 мая.....	11.260	4.971
		Въ м. Уцянахъ.		
7	Срътенская.....	2 февраля.....	670	415
8	Вознесенская.....	1 мая.....	435	218
9	Троицкая.....	18 мая.....	1.500	800
10	Покровская.....	2 октября.....	1.000	560
		Новоалександровскаго уѣзда.		
		Въ зашт. гор. Видзѣ.		
11	Крещенская.....	8 января.....	9.750	3.198
12	Средопостная.....	5 апрѣля.....	8.290	3.290
13	Шкаплерная.....	16 юля.....	6.570	2.350
		Въ м. Комай:		
14	Казиміровская.....	4-го марта.....	2.450	1.100
15	Ивановская.....	24 юля.....	2.300	1.050
16	Покровская.....	10 октября.....	1.550	650
		Поневежскаго уѣзда.		
		Въ м. Биржи.		
17	Юрьевская.....	23 апрѣля.....	500	200
		Въ м. Посволь.		
18	Ивановская.....	24 юля.....	1.200	1.000
		Въ м. Ливковѣ.		
19	Шкаплерная.....	Съ 16 по 24 юля.....	9.000	5.200
		Въ м. Биржи.		
20	Аниенская.....	26 юля.....	300	100
21	Михайловская.....	29 сентября.....	880	350
		Въ м. Подбиржи.		
22	Михайловская.....	29 сентября.....	140	80

Шавельского уезда.				
Въ м. Лукники.				
23	Юрьевская.....	23 апреля.....	4.500	2.000
24	Вѣзнесенская.....	1 мая.....	2.000	900
25	Въ день праздника Тѣла Христова.....	22 мая.....	1.500	1.000
26	Матосевская.....	21 сентября.....	700	500
Въ м. Куршаны.				
27	Ивановская.....	24 июня.....	350	211
Въ м. Шавкяны.				
28	Въ день Св. Иосифа.....	19 марта.....	1.200	800
29	Въ день Св. Станислава.....	8 мая.....	500	200
30	Троицкая.....	18 мая.....	800	400
31	Гражищовая.....	26 октября.....	300	200
Въ м. Янишки.				
32	Сретенская.....	2 февраля.....	12.000	3.000
33	Великопостная.....	Въ среду, на четвертой недѣль великаго поста.....	10.000	2.000
34	Въ день праздника Тѣла Христова.....	22 мая.....	3.000	650
35	Въ день ангеловъ хранителей.....	2 октября.....	5.000	800
Въ м. Жагоры.				
36	Петрапавловская.....	29 июня.....	4.000	900
Тельшавского уезда:				
Въ м. Сяды.				
37	Богоявленская.....	6 января.....	10.000	4.000
Въ м. Кальнарин.				
38	Кальнаринская.....	Съ 8 по 12 июля.....	20.000	7.000
Въ м. Плунгяны.				
39	Муги (по-жмудски называемое первое воскресенье великаго поста).....	9 февраля.....	2.080	520
Въ м. Саланты.				
40	Богоявленская.....	6 января.....	320	75

41	Въ день Св. Маріи Магда- лины	22 іюля	580	110
42	Въ день ангеловъ храни- телей	2 октября	190	50
Въ м. КРЕТНИГЕНЪ:				
43	Боголюбенская	6 января	370	100
Въ м. ДОРВЯНАХЪ.				
44	Въ Новый годъ	1 января	660	170
45	Петропавловская	29 іюня	470	80
46	Михайловская	29 сентября	490	120
47	Семеновская	28 октября	680	150
48	Мартыновская	11 ноября	630	120
Въ м. ГРУШЛАВКАХЪ.				
49	Январская	2 января	850	180
50	Станиславская	8 мая	690	140
51	Матеевская	21 сентября	810	150
52	Октябрьская	29 октября	830	170
53	Ноябрьская	12 ноября	910	190
Въ м. ВОРИНЪ.				
54	Петропавловская	29 іюня	3.151	1.641
55	Въ день Рождества Пре- святой Богородицы	8 сентября	3.411	2.531
Въ м. ЛАВКОВЪ:				
56	Шкаплерная	16 іюля	1.481	675
Россіенскаго уѣзда:				
Въ м. ШИДЛОВЪ:				
57	Въ день Рождества Пре- святой Богородицы	Съ 8-го по 15 сентября	39.150	2.531
			Итого	342.291 102.762

Примѣчаніе. На Троицкую ярмарку, въ Шавляхъ, съѣзда въ 1858 году не было; цѣнность товаровъ и сумма проданнаго выставлены по 1857 году.

вв) ОБЩЕЕ ИСЧИСЛЕНІЕ МАГАЗИНОВЪ, ЛАВОКЪ И СКЛАДОВЪ.

По свѣдѣніямъ, собраннымъ губернскимъ Статистическимъ Комитетомъ за 1857 годъ, въ Ковенской губерніи находилось:

<i>Магазиновъ и лавокъ.</i>		Каменныхъ. Деревянныхъ.	
Казенныхъ	24	»	»
Церковныхъ и монастырскихъ	45	»	»
Общественныхъ	2	»	»
Частныхъ	474	1552	
<i>Магазиновъ для склада товаровъ:</i>			
Казенныхъ	2	»	»
Общественныхъ	38	1067	
Частныхъ	32	238	

<i>Магазиновъ и лавокъ.</i>	Въ томъ числѣ:		Въ городахъ.		Въ уездахъ.	
	Камен.	Дерев.	Камен.	Дерев.	Камен.	Дерев.
Казенныхъ	»	»	24	»	»	»
Церковныхъ и монастырскихъ	40	»	5	»	»	»
Общественныхъ	»	»	2	»	»	»
Частныхъ	425	1113	49	439		

<i>Магазиновъ для склада товаровъ:</i>			
Казенныхъ	2	»	»
Общественныхъ	1	1	37 1066
Частныхъ	17	3	15 235

Итакъ, большая часть лавокъ и магазиновъ принадлежитъ частнымъ людямъ, а торговые склады преимущественно общественные, и только менѣе третьей части составляютъ частную собственность.

По городамъ и уездамъ эти помещенія распределяются слѣдующимъ образомъ:

	Магазиновъ для склада товаровъ.						Л а в о к ѣ.							
	Казен.		Обществ.		Частн.		Казен.		Обществ.		Церкв. и мон.		Частныхъ.	
	Кам.	Дер.	Кам.	Дер.	Кам.	Дер.	Кам.	Дер.	Кам.	Дер.	Кам.	Дер.	Кам.	Дер.
Г. Ковно	—	—	—	17	2	—	—	—	—	40	—	237	523	
Ковенскій уездъ	—	—	7	147	1	8	—	—	2	—	5	14	28	
Г. Вилькомиръ	—	—	—	—	—	—	—	—	—	—	—	123	112	
Вилькомирскій уездъ	—	—	—	272	—	1	—	—	—	—	—	2	8	
Г. Новоалександ- ровскъ	—	—	—	—	—	—	—	—	—	—	—	31	30	
Новоалексан. уездъ	—	—	—	167	—	1	—	—	—	—	—	13	34	
Г. Поневежъ	—	—	—	1	—	1	—	—	—	—	—	—	112	
Поневежскій уездъ	—	—	—	4	209	—	—	—	—	—	—	2	36	
Г. Шавлн	—	—	—	1	—	—	—	—	—	—	—	—	162	
Шавельскій уездъ	—	—	—	21	226	3	2	—	—	—	—	10	151	

Г. Тельши . . .	— — — — —	— — — — —	— — — — —	— — — — —	— — — — —	— — — — —	— — — — —	— — — — —	— — — — —	2 53
Тельшевскій уѣздъ.	— —	5 21 11	89 24	— — — — —	— — — — —	— — — — —	— — — — —	— — — — —	— — — — —	3 70
Г. Россіены . . .	— — — — —	— — — — —	— — — — —	— — — — —	— — — — —	— — — — —	— — — — —	— — — — —	— — — — —	27 121
Россіенскій уѣздъ .	2 — —	24 —	134 —	— — — — —	— — — — —	— — — — —	— — — — —	— — — — —	— — — — —	10 112

Примѣчаніе. Въ числѣ лавокъ показаны и находящіяся въ жилыхъ домахъ.

Это непомерное количество лавокъ занято, съ весьма малымъ исключеніемъ одними Евреями; въ нихъ торгуетъ не одно купеческое сословіе, но и мѣщане-Евреи, страстно преданные мелочной торговлѣ.

Развозка и разноска товаровъ внутри края производится Евреями, за исключеніемъ нѣсколькихъ троичныхъ повозокъ, принадлежащихъ купцу Аржанову, которые развозятъ, преимущественно, мѣха, по прусской границѣ и отчасти внутри губерніи.

в) О мѣстныхъ коммерческихъ конторахъ.

Купеческія конторы, существующія въ г. Ковно, дѣлаютъ слѣдующіе обороты ⁽¹⁾, среднимъ числомъ въ годъ.

				Руб. сер.
Россіенскаго	1-й	гильдіи	купца Якова Адельсона	500.000
Россіенскаго	1-й	»	» Фейнберга . . .	400.000
Рижскаго	1-й	»	» Якобса и Ком. . .	100.000
Ковенскаго	1-й	»	» Иоселя Мееровича	200.000
Ковенскаго	1-й	»	» Вейнштейна . . .	200.000
Ковенскаго	2-й	»	» Готкевича . . .	90.000
Митавскаго	3-й	»	» Мартини . . .	15.000
Итого				1.505.000

Важнѣйшая изъ этихъ конторъ принадлежитъ Россіенскому 1-й гильдіи купцу Якову Адельсону.

Контора эта имѣетъ сношенія ⁽²⁾: съ Пруссіею, Саксоніею, Англіею и Франціею, а преимущественно съ городами: Мемелемъ, Келигсбергомъ, Берлиномъ, Лейпцигомъ, Лондономъ и Парижемъ; сверхъ того, по вексельнымъ дѣламъ, она ведетъ постоянную корреспонденцію съ городами: Гамбургомъ, Франкфуртомъ-на-Майнѣ, Вѣною и Познанью; а въ Имперіи — съ Петербургомъ, Москвою, Ригею и Варшавою.

Витрожденіи 1857 года, посредствомъ этой конторы различные товары отправлены были за границу на сумму около 1.400.000 руб. сер., привезены въ Имперію на сумму около 600.000 руб. сер.

(1) На свѣд. Ков. Град. Думы.

(2) Купца 1-й гильдіи Якова Адельсона (Jacob Adelson).

Русскія произведенія отправлены водою, чрезъ Мемель и Кенигсбергъ, въ Германію, Англію и Францію; изъ иностранныхъ товаровъ, привезенныхъ чрезъ тѣ же портовые города, вина разныхъ сортовъ доставлены, болѣею частію, изъ Франціи, а разные колониальные товары изъ Гамбурга и Англій.

По свѣдѣніямъ купца Адельсона, въ его контору было привезено, втеченіи 1857 года:

Сельдей 4920 бочекъ. Голландскихъ сельдей 494 бочки. Соли 39.559 мѣшковъ. Сахару 157 бочекъ. Хлопчатой бумаги 483 кипъ. Колониальныхъ товаровъ 1353 тюка. Овощей 72 тюка. Красильнаго дерева 2197 штукъ. Разнаго рода желѣзныхъ товаровъ 1.407 тюковъ. Свинцу 427 корветъ. Фаянсовой посуды 37 ящиковъ. Чугунныхъ горшковъ 812 штукъ. Мельничныхъ камней 8 штукъ. Простыхъ точильныхъ камней 449 штукъ. Каменнаго угля 603 бочки. Черепицы 40.000 штукъ. Мебели 17 тюковъ. Трости для кресель 16 пучковъ. Сѣрной кислоты 105 корзинъ. Сода, для выдѣлки мыла, 39 бочекъ. Винъ разныхъ сортовъ 422 посуды (?). Разныхъ мануфактурныхъ товаровъ 884 тюка. Смолы 262 бочки.

Родъ и количество вывезенныхъ, въ томъ же году, за границу, товаровъ были слѣдующіе:

Ржи 8.883 бочки. Пшеницы 12.784 бочк. Овса 381 бочка, Ячменя 1.300 Льянаго сѣмени 15.090 бочекъ. Гороху 1.952 четверти. Коноплянаго сѣмени 3.064 пуда. Льна 111.218 пудовъ. Льна 2-й руки, называемаго «оланецъ» 750 пудовъ. Пакли 25.627 пудовъ. Льяноюй пакли 3.290 пудовъ. Пенъки 13.066 пудовъ. Пенъковой пакли 6.240 пудовъ. Щетины 23 бочки. Разныхъ мѣховъ и другихъ товаровъ 402 тюка. Деревя сосноваго, еловаго, дубоваго, 345 плотовъ. Дубовой клепки, на 1.419 бочекъ. Брусъевъ, для подкладки подъ желѣзную дорогу, 280 штукъ. Рогожь 4.650 десятковъ. Сала 205 бочекъ.

Дѣйствія прочихъ конторъ подобны вышеописанной.

Въ распоряженіи конторы Готкевича состоятъ два судна: парусное — для провоза тяжести на 50 ластовъ и пароходное. — Первое называется *Юганесъ*, последнее — *Фришъ*.

4) ВНЕШНЯЯ (ИНОСТРАННАЯ) ТОРГОВЛЯ.

Въ Ковенской губерніи находятся: Юрбургскій Таможенный Округъ, штабъ котораго помѣщается въ м. Тауроггенъ, и Виленская бригада Пограничной Стражи.

На границѣ съ королевствомъ Пруссіею устанавлены пять таможенъ и четыре переходныхъ пункта (¹). Таможенн:

Въ Россіенскомъ уездѣ:

Юрбургская 1-го класса, въ м. Юрбургѣ.

Тауроггенская 1-го класса, въ м. Тауроггенѣ, въ 42-хъ верстахъ отъ Юрбурга.

Новомѣстская 3-го класса, въ м. Новомѣ-Мѣстѣ, въ 42-хъ верстахъ отъ Тауроггена и 84-хъ отъ Юрбурга.

Въ Тельшевскомъ уездѣ:

Горждовская 3-го класса, въ Горждахъ, въ 46-ти верстахъ отъ Новомѣстской и 130-ти отъ Юрбургской.

Кретингенская 3-го класса, въ м. Кретингенѣ, въ 21-ти верстѣ отъ Горждовской и 151-й отъ Юрбургской.

Переходные пункты:

Постъ *Сартеники*, въ разстояніи отъ Тауроггенской таможни 21 и отъ Юрбургской 63 версты.

Постъ *Дегуце*, въ 35-ти верстахъ отъ Тауроггенской и 77 отъ Юрбургской

Постъ *Воверы*, отъ Новомѣстской $11\frac{1}{4}$, и отъ Юрбургской $94\frac{1}{4}$ версты.

Постъ *Ойяны*, отъ Новомѣстской 30 верстѣ и отъ Юрбургской 113..

а) **Внѣшняя торговля моремъ, по рѣкамъ и сухимъ путемъ.**

Внѣшняя торговля съ Ковенскою губерніею производится: 1) на Балтійскомъ морѣ и его заливахъ Рижскомъ и Куришъ-гафѣ; 2) по судоходнымъ рѣкамъ: Нѣману, Виліи, Невяжѣ, Западной-Двинѣ, и славнымъ: Дубиссѣ, Юрѣ, Миніи, Мушѣ и Нѣменеку, и 3) сухимъ путемъ: съ Ригю, Либавою и прусскими портовыми городами Мемелемъ, Тильзитомъ, Кенигсбергомъ.

аа) **Главные торговые пункты и пути.**

Главные торговые пункты для этой торговли внутри Ковенской губерніи: губернской городъ Ковно, какъ средоточіе торговли внутренней, внѣшней и транзитной, Стабовница, пристань на р. Невяжѣ, м.м.: Юрбургъ, Тауроггенъ, Новомѣсто, Горжды, Кретингенъ, г.г. Тельши и Россіены.

Торговые пути — водяные: Нѣманъ, Вилія, Невяжа; дороги: ковенско-прусская желѣзная, шоссе ковенско-динабургское и рижско-тауроггенское, большія дороги: изъ г. Ковно на Юрбургъ и Тауроггенъ, изъ г. Шавель чрезъ Тельши, Шкуды въ Либаву, изъ г. Тельши въ порт. гор. Мемель; изъ Поневежа чрезъ Кейданы въ Ковно.

(¹) По свѣд. Нач. Юрбург. Тамож. Округа.

66) Родъ и цѣнность товаровъ привозимыхъ и вывозимыхъ чрезъ таможи.

Товары, привозимые изъ-за границы въ Россію, чрезъ таможи Юрбургскаго Таможеннаго Округа, суть слѣдующіе (1):

Сахаръ сырецъ и рафинированный, кофе, перецъ въ зернахъ, масло деревянное, ромъ, вино, портеръ, сельди соленныя, соль поваренная, табакъ въ листахъ и въ сигарахъ, миндаля, рисъ, взюмъ, чернооливъ и финики; бумага хлопчатая-сырецъ и пряденная, индиго, кошениль, шелкъ пряденный, шерсть пряденная; вода, помада и порошки благовонныя, писчая бумага, бумажныя издѣлія, галантерейныя вещи, гумми-эластикъ въ дѣлѣ, перчатки лайковыя, льняныя издѣлія, бронзовыя издѣлія позолоченныя; иглы швейныя, издѣлія желѣзныя, латунныя и мѣдныя; бѣлье и платье шитыя; цвѣты искусственныя, часы карманныя и стѣнные, шелковыя и шерстяныя матеріи, мягкая рухлядь.

Вывозимые за границу изъ Россіи:

Хлѣбъ разнаго рода, ленъ, пенька, пакля льняная и пеньковая, сѣмя льняное и конопляное; кожи сырыя невыдѣланныя, сало, шерсть овечья и скотская, щетина, трянье, поташъ, бревна и брусья сосновые и еловые, клепка дубовая.

(1) По свѣд. нач. юрбург. тамож. окр.

ВЪВЕДЕНИЕ

по таможенным Курбургокато таможенного округа: о цѣнѣ привезенныхъ изъ-за границы и отпущенныхъ туда ввезеніи 1858 года товаровъ и възвѣщенной пошлины; а также о количествѣ привезенной изъ-за границы и вывезенной туда, ввезеніи того же года, монеты и о цѣнѣ конфискованныхъ контрабандныхъ товаровъ.

В р е ч е н і и 1858 г о д а .

	Привезено изъ-за границы товаровъ.		Вывезено за границу товаровъ.		Привезено изъ-за границы монеты.		Вывезено за границу монеты.		Количество по офенѣ конфискованныхъ товаровъ.	
	Цѣна.	Пошлина.	Цѣна.	Пошлина.	Рубл.	Коп.	Рубл.	Коп.	Рубл.	Коп.
По таможеннымъ:										
Курбургокато.....	Рубл. 104,431	Коп. 00	Рубл. 1,010,321	Коп. 0	Рубл. 75,444	Коп. 0	Рубл. 42,504	Коп. 50	Рубл. 4,110	Коп. 62
Таможенный.....	Рубл. 1,011,031	Коп. 00	Рубл. 42,770	Коп. —	Рубл. 1,120	Коп. 5	Рубл. 41,804	Коп. 45	Рубл. 6,502	Коп. 44
Иной таможенный.....	Рубл. 9,437	Коп. 71	Рубл. 2,250	Коп. 54	Рубл. 173	Коп. 00 1/2	Рубл. 274	Коп. 35	Рубл. 3,452	Коп. 38
Иностранной.....	Рубл. 341,704	Коп. —	Рубл. 70,984	Коп. —	Рубл. 7,001	Коп. 32	Рубл. 1,872	Коп. 45	Рубл. 4,575	Коп. —
Контрабандный.....	Рубл. 10,410	Коп. 10	Рубл. 2,070	Коп. —	Рубл. 2,002	Коп. 24	Рубл. 44,000	Коп. —	Рубл. 2,525	Коп. —

По свѣдѣніямъ, доставленнымъ начальникомъ Юрбургскаго Таможеннаго Округа, г. Дейномъ, — показана слѣдующая цѣнность товаровъ привезенныхъ и вывезенныхъ чрезъ таможи: Юрбургскую, Тауроггенскую, Новомѣстскую, Горждовскую и Крѣтингенскую.

1) Цѣнность привоза:

Годы	Юрбургская.		Тауроггенская.		Новомѣстская.		Горждовская.		Крѣтингенская.		Итого:	
	Руб.	К.	Руб.	К.	Руб.	К.	Руб.	К.	Руб.	К.	Руб.	К.
1846	869.888	55	1.878.945	50	7.072	—	19.097	—	4.530	40	2.779.533	45
1847	782.547	20	3.146.661	50	14.799	50	22.868	—	4.778	70	3.971.161	90
1848	496.134	80	2.178.756	15	4.092	40	22.955	37	3.666	—	2.704.904	72
1849	792.812	75	2.829.230	40	5.783	10	9.446	5	3.763	—	3.641.035	30
1850	824.109	80	2.198.566	60	7.664	10	23.227	90	6.186	40	3.059.754	80
1851	1.098.874	80	2.783.658	76	5.125	50	33.355	86	10.063	75	3.891.018	67
1852	622.473	51	2.617.310	57	7.440	50	27.027	62	8.621	85	3.282.874	5
1853	2.160.186	53 ¹ / ₂	3.426.826	22	4.191	50	28.566	48	10.429	80	5.648.651	53 ¹ / ₂
1854	3.396.412	37	5.087.816	11	3.899	25	54.093	66	12.618	89	8.554.840	28
1855	5.430.446	65	8.432.160	48	12.659	50	132.379	91	88.467	50	14.096.134	4
1856	813.335	26	6.670.900	26	6.624	10	33.294	20	31.892	26	7.556.006	—
1857	688.463	76	5.354.253	5	4.772	33	24.936	—	20.732	40	6.090.162	54
Итого:	17.955.597	62 ¹ / ₂	46.599.285	50	84.123	78	430.645	5	205.714	94	65.276.067	28 ¹ / ₂

2) Цѣнность вывоза:

1846	1.540.049	80	107.798	—	6.326	—	82.961	—	152.154	60	1.889.289	40
1847	2.267.713	75	130.404	—	15.477	50	61.618	—	36.436	—	2.531.451	25
1848	1.166.655	46	114.316	—	4.427	—	112.166	25	155.927	—	1.552.501	71
1849	1.766.906	85	253.185	—	5.506	—	69.843	—	99.386	—	2.194.826	85
1850	1.513.415	23	328.764	—	4.493	—	90.814	—	113.146	—	2.050.822	23
1851	1.606.768	53	321.688	—	7.652	—	67.080	10	37.370	—	2.076.435	48
1852	1.396.691	73	307.031	—	0.064	—	105.461	30	48.616	85	1.867.864	88
1853	1.336.287	70	180.740	—	7.715	50	74.122	94	32.643	55	1.631.509	69
1854	2.800.935	50	2.271.821	—	27.898	50	312.045	56	136.906	80	5.548.604	70
1855	4.251.290	60	1.468.847	—	26.154	30	707.864	85	250.543	—	6.704.709	75
1856	3.039.538	50	194.351	—	8.867	—	134.959	75	54.893	70	3.432.609	95
1857	1.754.830	—	112.812	—	5.285	70	72.315	—	43.689	—	1.969.131	70
Итого:	24.471.103	50	5.791.757	—	129.761	50	1.911.440	69	1.160.714	90	33.464.777	59

Общая цѣнность товаровъ, привезенныхъ въ теченіи 12 лѣтъ, простиралась на сумму 65.276.067 руб. 28¹/₂ коп.; среднимъ числомъ на каждый годъ приходилось 5.439.672 руб. 27 коп. сереб. Почти три четверти общей суммы составляла цѣнность товаровъ, привезенныхъ чрезъ Тауроггенскую таможену.

По значительности привозныхъ товаровъ, таможи располагаются въ такомъ порядкѣ:

Таможня.	Цѣнность привезенныхъ товаровъ втеченіи 12 лѣтъ.
Тауроггенская	46.599.985 руб. 59 коп.
Юрбургская	17.955.597 „ 92 ¹ / ₂ „
Горждовская	430.645 „ 5 „
Крѣтингенская	205.714 „ 94 „
Новомѣстская	84.123 „ 78 „
Итого 65.276.067 руб. 28¹/₂ коп.	

Общая цѣнность товаровъ, вывезенныхъ за границу, черезъ всѣ таможи, втеченіи 12 лѣтъ, равнялась 33.464.777 руб. 59 коп., такъ-что среднимъ числомъ въ одинъ годъ приходилось по 2.788.731 руб. 46 коп.

По количеству вывозимыхъ товаровъ, таможи слѣдуютъ въ такомъ порядкѣ:

	Цѣнность товаровъ, вывезенныхъ втеченіи 12 лѣтъ.
Юрбургская	24.471.103 руб. 50 коп.
Тауроггенская	5.791.757 „ — „
Горждовская	1.911.440 „ 69 „
Крѣтингенская	1.160.714 „ 90 „
Новомѣстская	129.761 „ 50 „
Итого 33.464.777 руб. 59 коп.	

Итакъ, главный вывозъ товаровъ за границу имѣетъ направленіе черезъ Юрбургскую таможню, лежащую на Нѣманѣ; потому-что большая часть этихъ товаровъ и продуктовъ слѣдуетъ водными путями.

Взглядъ на вышеприведенныя цифры показываетъ, что внѣшняя торговля особенно возрастала въ военное время съ 1853 — 1856 годъ, когда всѣ порты на Балтійскомъ морѣ были закрыты, и преимущественно это замѣчаніе относится къ привозу иностранныхъ товаровъ.

Слѣдующее количество золотой и серебряной монеты было привезено изъ-за границы, втеченіи 12 лѣтъ (съ 1846—1857 годъ включительно):

Годы.	Юрбургская.		Тауроггенская.		Новомѣстская.		Горждовская.		Крѣтингенская.		Итого:	
	Руб.	К.	Руб.	К.	Руб.	К.	Руб.	К.	Руб.	К.	Руб.	К.
1846	396.213	34	440.620	—	455	—	140.810	—	7.005	—	985.103	65
1847	740.022	21	3.763.227	—	1.266	—	105.579	90	29.105	50	4.639.800	61
1848	612.988	56 (1)	24.173	—	—	—	125.275	—	87.991	—	750.422	56
1849	734.753	34	184.019	—	420	—	133.710	60	83.639	—	1.136.541	94
1850	970.820	51	243.339	—	3.000	—	214.983	—	110.283	25	1.548.425	76
1851	878.958	29	223.173	14	1.300	—	143.800	—	52.310	—	1.299.541	43

(1) Въ томъ числѣ кредитныхъ билетовъ привезено изъ Царства Польскаго на 127.350 р. с.



о цѣнѣ привозныхъ и отвозныхъ товаровъ, чрезъ Юрбургскую тамо:

По Юрбургской таможнѣ.	Въ 1846 году.		Въ 1847.		Въ
	Рубл.	Коп.	Рубл.	Коп.	Рубл.
I. По привозу:					
Товаровъ по оцѣнкѣ на.....	869.888	55	782.547	20	496.1
Взысканная пошлина.....	364.140	81	357.141	44	294.3
Полуимперіаловъ по курсу на.....	69.940	60	399.625	90	26.5
Голландскихъ червонцевъ.....	2.178	—	10.293	—	5
Голландскихъ талеровъ.....	378	55	449	55	—
Прусскихъ талеровъ.....	—	—	54.157	50	—
Лундоровъ.....	—	—	10	—	—
Фридрихсдоровъ.....	—	—	—	—	—
Двадцати-франковиковъ.....	300	—	—	—	—
Разной россійской серебряной монеты...	323.416	50	276.066	26	358.5
Испанскихъ піастровъ.....	—	—	—	—	—
Кредитныхъ билетовъ, привезенныхъ изъ Царства Польскаго.....	—	—	—	—	127.3
II. По отвозу:					
Товаровъ по оцѣнкѣ на.....	1.540.049	80	2.267.715	75	1.166.6
Взысканная пошлина.....	44.942	99	44.869	99 ³ / ₄	292.2
Полуимперіаловъ.....	106.862	50	89.550	—	80.5
Голландскихъ червонцевъ.....	16.500	—	5.670	—	—
Двадцати-франковиковъ.....	—	—	—	—	—
Стердлинговъ.....	—	—	—	—	—
Лундоровъ.....	—	—	—	—	—
Прусскихъ талеровъ.....	—	—	—	—	—
Россійской серебряной монеты.....	49.589	—	4.800	—	12.0
III. Конвексованныхъ товаровъ.....	3.489	98	3.661	30	4.7:

УЮ ТАМО:	1852	744.463 21	540.884 83	5.409 —	159.630 —	38.211 40	1.488.589 44
	1853	1.954.669 30	780.952 85	7.000 —	184.382 —	40.334 —	2.947.338 15
	1854	535.222 60	142.296 50	3.437 50	980.447 —	23.108 65	984.632 45
	1855	72.345 80	18.004 88	7.660 —	126.570 —	16.021 45	240.602 13
	1856	569.393 13	61.929 30	5.313 70	105.500 —	5.000 —	747.136 13
	1857	154.987 17	253.228 25	3.672 60	100.390 —	12.902 20	528.180 22
Въ	Итого:	8.271.462 77	6.655.937 75	38.924 89	1.821.077 50	585.911 65	17.293.314 47

Рублн ^у Такимъ-образомъ, втеченіи 12 лѣтъ привезено изъ-за границы монеты на 17.293.314 руб. сереб. 47 коп.; т.-е. среднимъ числомъ въ одинъ годъ: 1.441.109 руб. 53³/₄ коп. сереб. Значительнѣйшій привозъ былъ чрезъ таможи Юрбургскую и Тауроггенскую, наименьшій чрезъ Новомыстскую; по годамъ, менше привезено монеты въ 1848 и 1855, а болше въ 1847 и 1853 годахъ.

Въ тѣ же годы вывезено было монеты:

Годы	Ч р е з ъ т а м о ж н и я.											
	Юрбургская.		Тауроггенская.		Новомыстская.		Горждовская.		Крестингенская.		Итого.	
	Руб.	К.	Руб.	К.	Руб.	К.	Руб.	К.	Руб.	К.	Руб.	К.
1846	172.951	50	45.763	—	1.760	—	21.500	—	99.340	—	341.314	50
1847	100.020	—	58.255	—	5.700	—	15.820	—	91.211	—	271.006	—
1848	92.586	85	221.367	—	1.980	—	3.336	45	13.879	50	333.149	80
1849	4.852	5	87.083	—	1.300	—	11.983	—	9.422	10	114.640	15
1850	223.561	50	106.498	15	34.332	—	27.200	—	75.451	30	467.042	95
1851	296.877	—	93.145	50	17.912	75	4.995	56	24.072	45	437.003	20
1852	94.520	50	104.612	85	34.726	25	3.141	50	9.492	25	246.493	35
1853	130.573	—	117.260	20	45.433	35	4.635	—	26.017	5	323.918	60
1854	29.010	15	500.377	13	14.415	95	2.060	—	13.556	35	559.419	58
1855	—	—	331.008	45	1.687	25	2.170	35	1.009	20	336.497	25
1856	1.968	70	216.629	60	2.434	70	2.347	10	2.310	50	225.690	60
1857	40.723	40	583.003	85	3.292	40	1.236	45	15.904	50	644.160	60
Итого:	1.187.644	65	2.465.595	73	164.974	65	100.365	35	381.756	20	4.300.336	58

Общимъ числомъ, втеченіи 12 лѣтъ, вывезено чрезъ всѣ таможи, монеты на сумму 4.300.336 руб. 58 коп. сереб., такъ-что на каждый годъ среднимъ числомъ приходится 333.361 руб. 38 к. сер. Самое большее количество монеты вывезено по рижскому тракту, чрезъ Тауроггенскую таможию, а наименьшее чрезъ Горждовскую.

Сравнивъ общій вывозъ монеты съ ея привозомъ, найдется, что втеченіи 12 лѣтъ, торговыми путями прибыло въ Россію монеты на 12.992.977 р. 89 коп. сереб.; среднимъ числомъ ежегодно прибывало 1.082.748 р. 15³/₄ коп. сереб.

Въ числѣ привозимой и вывозимой монеты была золотая и серебряная, русская и иностранная.

вв) Направленіе привозимыхъ товаровъ.

Привезенные чрезъ таможи товары въ маломъ количествѣ остаются въ Ковенской губерніи, и для мѣстнаго потребленія развозятся по городамъ и торговымъ мѣсточкамъ; большая же ихъ часть направляется въ столицы Имперіи и разныя губерніи, соседнія съ Ковенскою.

гг) Количество и цѣнность товаровъ и продуктовъ, отпускаемыхъ за границу собственно изъ Ковенской губерніи.

Главный предметъ отпускной торговли собственно Ковенской губерніи составляютъ: хлѣбъ, ленъ, пенька, льняное и конопляное сѣмя и лѣсъ. Эти продукты сбываются за границу чрезъ таможенные пункты и непосредственно въ портовыхъ городахъ Либавѣ и Ригѣ, въ которыхъ свѣдѣнія о ходѣ внѣшней торговли ведутся не отдѣльно о каждой губерніи, но вообще; земскія начальства также не имѣютъ объ этомъ предметѣ никакихъ вѣрныхъ данныхъ; а потому нѣтъ источника, изъ котораго можно было бы почерпнуть свѣдѣнія о количествѣ и цѣнности товаровъ, отпускаемыхъ за границу собственно изъ Ковенской губерніи.

дд) Торговый балансъ.

Торговый балансъ опредѣляется разностию цѣнностей товаровъ и продуктовъ, привезенныхъ въ Имперію и вывезенныхъ за границу, чрезъ всѣ пять таможенъ.

Для этого приведемъ, всѣ данныя за 12 лѣтъ, относительно цѣнности привезенныхъ и вывезенныхъ товаровъ, по годамъ съ 1846—1857 включительно.

Годы.	Цѣнность привоза.		Цѣнность вывоза.		Торговый балансъ.	
	Руб.	К.	Руб.	К.	Руб.	К.
1846	2.779.533	45	1.889.289	40	800.244	5
1847	3.971.151	90	2.531.451	25	1.439.700	65
1848	2.704.904	72	1.553.501	71	1.151.403	1
1849	3.641.035	30	2.194.826	85	1.446.208	45
1850	3.059.754	80	2.050.822	23	1.008.932	57
1851	3.891.018	67	2.070.455	48	1.820.563	19
1852	3.282.874	5	1.867.864	88	1.415.009	17
1853	5.648.651	53 $\frac{1}{2}$	1.631.509	69	4.017.141	84 $\frac{1}{2}$
1854	8.554.840	28	5.548.604	70	3.006.235	58
1855	14.096.134	4	6.704.709	75	7.391.424	29
1856	7.556.006	—	3.432.609	95	4.123.396	5
1857	6.090.162	54	1.989.131	70	4.101.030	84
Итого:	65.276.067	28 $\frac{1}{2}$	33.464.777	59	31.811.289	69 $\frac{1}{2}$

Итакъ, ежегодно торговый балансъ былъ въ пользу привозной торговли. Онъ увеличился съ началомъ войны, въ 1854 году, и въ такой степени поддерживался до 1858 года, а въ 1855 году былъ особенно значителенъ.

Общій торговый балансъ въ двенадцатилѣтіе (1846—1857 включит.) былъ, равномерно, въ пользу привозной торговли и равнялся почти половинѣ цѣнности привезенныхъ товаровъ, достигая до 31.811.289 руб. 69½ коп. сереб.

е) Свѣдѣнія о приходѣ и отходѣ судовъ.

По свѣдѣніямъ, доставленнымъ изъ 3-й Дистанціи IV Отдѣленія XII-го Округа Путей Сообщенія (см. табл. Ж.), цѣнность грузовъ на приходившихъ и отходившихъ судахъ была слѣдующая (¹):

Въ 1-е пятилѣтіе (съ 1848—1852 г.):	Цѣнность грузовъ. Руб. сереб.
На 6.954 судахъ и 3.741 плот., грузившихся на пристаняхъ	4.906.964
разгрузивш. » » »	3.454.916
мимо прошедшихъ . . .	5.406.547
	Итого 13.768.427
Во 2-е пятилѣтіе (съ 1853—1857):	
На 16.672 судахъ и 6.059 плот., грузившихся на сумму	13.146.462
разгрузивш. » » »	4.548.142
мимо прошедшихъ . . .	5.928.700
	Итого 23.623.304
Въ десятилѣтней сложности (съ 1848—1857):	
На 23.626 судахъ и 9.800 плот., грузившихся . . .	14.053.426
разгрузивш.	8.003.058
мимо прошедшихъ . . .	11.335.247
	Итого 37.391.731

Итакъ, во второе пятилѣтіе торговля по Нѣману и его притокамъ значительно усилилась, превосходя 9.854.877 руб. сереб. общую цѣнность грузовъ перваго пятилѣтія.

Грузъ судовъ, отправленныхъ въ Пруссію, составляли: пшеница, рожь ячмень, овесъ, пшено, картофель, бобы, фасоль, тминъ; льняное сѣмя, ленъ, пенька, льняная пакля; листовою табакъ, смола, поташъ, кожаныя издѣлія, разнаго рода шерсть, канаты, мѣлъ, известковые камни, клей, скипидаръ, сѣрный цвѣтъ; лѣсъ, въ разныхъ видахъ, дубовый, сосновый, еловый—брев-

(¹) Цѣнность всѣхъ этихъ грузовъ включена въ общую цѣнность всѣхъ товаровъ, прошедшихъ чрезъ Юрбургскую таможену, посредствомъ привоза и вывоза.

нами, брусками, шпарами, клепками, обручами и дровами. Въ бѣльшемъ количествѣ изъ этихъ товаровъ вывозится хлѣбъ, ленъ и льноъ.

Грузъ судовъ, приходившихъ изъ Пруссіи, на ковенскую и юрбургскую пристани, заключалъ: соль, осляди, сахаръ, кофе, рисъ, корицу, деревянное масло и другія колоніальныя произведенія; вина, ромъ, минеральныя воды, аптекарскіе матеріалы, табакъ въ листахъ, апельсины, лимоны, клончатую бумагу, разнаго рода пряжу, краски, стальные и желѣзные инструменты и разнаго рода издѣлія; сталь не-въ-дѣлѣ, чугуны, желѣзо, свинець, олово, жость, разныя машины, часы, зеркала, стекло, ружья и пистолеты; купоросъ, кожаныя издѣлія, столярныя работы, фаянсовая посуда, мраморныя и гипсовыя издѣлія, мельничные и точильные камни, кровельная черепица гончарныя работы и матеріалы, каменный уголь; а также звѣри и птицы.

Часть этихъ товаровъ оставалась для мѣстнаго употребленія, а остальные отправлялись въ Гродно.

Изъ Ковенской губерніи вывозится за границу, преимущественно, хлѣбъ; ленъ и льноъ; изъ Гродненской, бѣльшею частію, хлѣбъ, а изъ Виленской — льноъ.

Цѣнность грузовъ по годамъ означена въ таблицѣ Ж.

ТАБЕЛІЦА 22.

О числѣ судовъ и плотовъ, прошедшихъ въ десятилѣтіе, съ 1848 — 1857 годъ, чрезъ Ковенскую пристань, съ показаніемъ цѣнности товаровъ и общаго числа судорабочихъ.

Годы.	Г р у з и л о с ь .			Разгрузилось.			Мимо прошло.			В С Е Г О .					
	Су- довъ.	Пло- товъ.	На сумму рублей се- ребромъ.	Су- довъ.	Пло- товъ.	На сумму рублей се- ребромъ.	Су- довъ.	Пло- товъ.	На сумму рублей се- ребромъ.	Су- довъ.	Пло- товъ.	На сумму рублей се- ребромъ.	Су- довъ.	Пло- товъ.	На сумму рублей се- ребромъ.
1848	667	499	1,167,014	241	11	512,172	180	25	810,202	1,088	535	2,489,388	7,860		
1849	620	435	1,315,013	297	30	512,939	413	24	1,060,905	1,330	489	2,888,857	11,840		
1850	617	63	897,207	459	467	1,068,253	428	173	1,572,946	504	703	3,538,406	16,700		
1851	461	42	536,724	421	192	798,082	212	224	1,182,973	1,094	458	2,517,779	8,654		
1852	1,199	314	991,006	427	782	563,470	312	460	779,521	1,938	1,556	2,333,997	17,570		
1853	1,129	214	918,498	458	483	462,935	545	484	1,192,768	2,132	1,181	2,574,201	17,980		
1854	3,145	239	4,592,884	112	655	200,851	188	552	959,717	3,445	1,446	5,753,452	22,070		
1855	3,750	195	4,784,518	1,980	631	2,634,638	558	361	1,118,376	6,268	1,187	8,537,532	30,114		
1856	1,402	256	1,543,244	354	442	437,203	590	338	1,493,316	2,246	1,036	3,473,763	14,500		
1857	1,452	223	1,307,318	608	376	812,515	139	489	1,140,359	2,561	1,209	3,284,356	21,500		
								121	24,164						

ЖЖ) О ТАМОЖЕННЫХ ДОХОДАХ.

Въ общей сложности количество взысканных пошлинъ во всемъ Юрбургскомъ Таможенномъ Округѣ, по годамъ распределяется такимъ образомъ:

1. Съ привозныхъ товаровъ:

Въ 1-е шестилѣтіе съ 1846 по 1851 годъ включительно.

Годы:	Количество взысканныхъ пошлинъ.	
	Рублей,	Коп. сереб.
1846	839.514	4 ³ / ₄
1847	925.290	54 ¹ / ₄
1848	812.466	18 ³ / ₄
1849	1.086.210	1 ¹ / ₄
1850	1.076.027	49 ¹ / ₂
1851	1.317.074	59 ¹ / ₄
Итого	6.056.582	87³/₄

Во 2-е шестилѣтіе съ 1852 по 1857 годъ включительно.

1852	1.280.918	11 ¹ / ₄
1853	1.490.357	64 ¹ / ₄
1854	2.725.668	47 ¹ / ₂
1855	4.299.063	75
1856	2.533.932	41 ¹ / ₄
1857	2.035.738	15 ¹ / ₂
Итого	14.365.678	54³/₄

Въ двѣнадцатилѣтней сложности, съ привозныхъ товаровъ взыскано пошлины:

Съ 1846 по 1857 годъ 20.422.261 руб. 42¹/₂ коп. сереб.

Во 2-е шестилѣтіе болѣе 1-го на

8.309.095 „ 67 „ „

Таможенные доходы съ привозныхъ товаровъ значительно увеличились съ 1849 года, особенно же въ военное время (съ 1853—1856 г.); наибольшимъ пошлинъ былъ въ 1855-мъ году.

2. Съ отпускиныхъ товаровъ.

Въ 1-е шестилѣтіе съ 1846 по 1851 включительно.

Годы:	Количество взысканныхъ пошлинъ.	
	Рублей.	Коп. сереб.
1846	64.365	12 ³ / ₄
1847	58.433	42

1848	313.730	79 $\frac{1}{4}$
1849	54.444	75
1850	48.831	87 $\frac{1}{2}$
1851	47.915	97 $\frac{1}{4}$
Итого	587.721	93$\frac{3}{4}$

Во 2-е шестилетие съ 1852 по 1857 включительно:

1852	70.338	55
1853	74.864	44
1854	219.112	66
1855	267.730	8 $\frac{1}{2}$
1856	154.772	66 $\frac{1}{2}$
1857	100.990	63 $\frac{1}{2}$
Итого	887.809	3$\frac{1}{4}$

Въ двѣнадцати-лѣтней

сложности: 1.475.530 руб. 97 коп.

Во 2-е шестилетие 60-

лѣт перваго: 300.087 9 $\frac{1}{2}$.

Итакъ, общія таможенныя доходы, съ отчетнаго заварова помянутой изъ Юрбургскаго Таможеннаго Округа были слѣдующія:

Въ 1-е шестилѣтје (1848—1851): 6.644.304 руб. 91 $\frac{1}{2}$ коп.

» 2-е » (1852—1857): 15.253.487 » 58 »

Въ 12-ти-лѣтней сложности: 21.897.792 » 39 $\frac{1}{2}$ »

33) О КОНТРАБАНДѢ.

Контрабандный промыселъ значительно развитъ на литовско-прусской границѣ; а потому для усиленія пограничнаго надзора командированъ туда одинъ изъ почетныхъ полковъ, отъ квартирующаго въ западныхъ губерніяхъ корпуса.

По официальнымъ свѣдѣніямъ, доставленнымъ г. начальникомъ Юрбургскаго Таможеннаго Округа, цѣнность контрабандныхъ, тайно провозимыхъ товаровъ, втеченіи двѣнадцати лѣтъ, была слѣдующая.

Въ 1-е шестилѣтје:

Таможни:	1848		1849		1850		1851	
	Руб.	К.	Руб.	К.	Руб.	К.	Руб.	К.
Юрбургская	3.489	98	3.661	36	4.729	24	8.202	43
Туретгемская	8.889	5	9.482	46	10.907	4	20.758	86
Ильмандская	3.910	34	5.246	10	4.000	49	9.245	294
Горжовская	9.302	594	4.825	3	7.089	54	10.532	73
Кретингенская	2.142	94	1.782	8	1.436	714	3.143	64
Итого:	27.734	60	24.997	3	28.162	384	53.882	38

А всего въ 1-е шестилѣтіе, съ 1846 по 1852-й годъ, конфисковано товаровъ на сумму: 215.080 руб. 44½ коп. сереб.

Во 2-е шестилѣтіе по годамъ:

Таможн:	1852		Г		О		А		М		1857	
	Руб.	К.	Руб.	К.	Руб.	К.	Руб.	К.	Руб.	К.	Руб.	К.
Ю рбургская	7.525	22	5.088	88	7.306	20	9.615	1½	11.028	63	23.556	16½
Таурооггенская	6.335	1	5.596	6	3.096	2	8.844	33	15.825	88	9.983	27
Новомыстская	4.879	18	4.229	95½	5.335	8	10.904	77	14.706	41	11.082	85½
Горждовская	9.187	49	7.986	28½	11.567	83	10.845	80½	7.628	18½	6.798	43½
Кретингенская	2.818	97½	2.356	15½	5.294	86½	4.859	66½	7.522	88½	6.467	51½
Итого:	30.745	87½	25.257	33½	32.599	69½	45.069	68½	56.709	99	57.888	23½

А всего во 2-е шестилѣтіе, съ 1852 по 1858-й годъ, конфисковано товаровъ на сумму: 248.270 руб. 71½ коп. сереб.

Во 2-е шестилѣтіе болѣе 1-го: 33.190 руб. 26½ коп.

Въ двѣнадцатилѣтней сложности (1846—1857) цѣнность конфискованныхъ товаровъ простиралась на сумму: 463.351 руб. 16½ коп. сереб.; такимъ-образомъ, среднимъ числомъ на каждый годъ приходится 38.279 р. 86 к., сумма ничтожная въ сравненіи со стоимостью содержанія войскъ на границѣ; но это пожертвованіе вознаграждается особенными развитіемъ мануфактурной промышленности внутри Имперіи.

6) ТРАНЗИТНАЯ ИЛИ ПРОВОЗНАЯ ТОРГОВЛЯ.

По географическому положенію, чрезъ Ковенскую губернію проходить вся торговля Виленской, Милецкой и Гродненской, части Черниговской и Волынской губерній съ балтійскими портами, торговля обѣихъ столицъ и окрестныхъ губерній съ Царствомъ Польскимъ и Пруссією.

Главные пути, по которымъ производится транзитная торговля, суть: ковенско-прусская желѣзная дорога, петербургско-варшавское и рижско-таурооггенское шоссе, рижско-виленскій трактъ, ковенско-таурооггенская почтовая дорога и торговая дорога отъ г. Шавель, чрезъ г. Тольна въ Мель.

Чрезъ Таурооггенскую Пограничную Почтовую Контору транзитомъ проходятъ болѣею частью мануфактурныя произведенія въ С.-Петербургъ и Москву.

Нигдѣ не ведутся свидѣнія о товарахъ, проходящихъ транзитомъ по шоссе и другимъ большимъ дорогамъ Ковенской губерніи. Польза для губерніи отъ транзитной торговли весьма незначительна. Сухонутный провозъ товаровъ производится погонщиками иностранными и русскими.

Свѣдѣнія о таможенныхъ доходахъ и вѣдомости провозной торговли, чрезъ таможи Ковенской губерніи, заключаются въ особыя книги, отправляемыхъ въ Департаментъ Внѣшней Торговли. Что же касается до назначенія, направленія и распределенія товаровъ, то свѣдѣнія о томъ не ведутся въ таможахъ.

ГЛАВА IV.

ОБРАЗОВАНИЕ.

А) ВЪРОИСПОВѢДАНІЯ.

Въ Ковенской губерніи обитаютъ послѣдователи слѣдующихъ вѣроисповѣданій: православнаго, безпоповщинской секты, римско-католическаго, евангелическо-лютеранскаго, евангелическо-реформатскаго, англиканскаго, еврейскаго — талмудисты и хоссидамы, карайскаго и магометанскаго — сунниты.

Самую бѣльшую часть населенія составляютъ католики 81,70 процнта потому Евреи 11,77; православныхъ только 0,90%, менѣе чѣмъ раскольниковъ — безпоповщинской секты, которые равняются 1,54%; лютеранъ 3,12%; остальные затѣмъ: реформаты, англикане, караймы и магометане заключаютъ наимѣньшее число жителей (*).

Разсмотримъ порознь каждое изъ вѣроисповѣданій.

I. Православное.

Православную Церковь въ Ковенской губерніи составляютъ: древле-православные, — водворившіеся здѣсь со временъ введенія христіанства, — возсоединенные по уничтоженіи Уніи, присоединившіеся изъ раскола и другихъ христіанскихъ вѣроисповѣданій, — римско-католическаго, евангелическо-лютеранскаго и евангелическо-реформатскаго, и перешедшіе изъ нехристіанскихъ религій — еврейской и магометанской. Поэтому, составъ православнаго вѣроисповѣданія весьма разнообразенъ во всѣхъ уѣздахъ, хотя однакожь въ немъ преобладаетъ русскій элементъ.

Число православныхъ въ Ковенской губерніи, по свѣдѣніямъ Консисто-

* Стат. о «Жителяхъ» (стр. 304—321).

рин и благочинныхъ, въ десятилѣтній періодъ, съ 1848—1857 годъ, было слѣдующее:

Годы.	Муж.	Жен.	Обоего.
1848	5547	2551	8098
1849	5627	2510	8137
1850	5807	2584	8391
1851	5739	2549	8288
1852	5684	2614	8298
1853	5793	2575	8368
1854	5734	2704	8438
1855	5724	2722	8446
1856	6024	2711	8735
1857	6008	2746	8754

Въ десятилѣтіе: 57687 26266 83953

Среднимъ числомъ въ одинъ годъ приходится

Муж.	Жен.	Обоего.
5768	2626	8394

Примѣчаніе. Разительная разница между числами обоихъ половъ происходитъ оттого, что въ числѣ православныхъ очень много мѣстныхъ военно-служащихъ, между которыми весьма мало женатыхъ.

Въ 1857 году православные составляли едва $\frac{1}{111}$ долю всего населенія губерніи; на 1 квад. версту всего пространства приходилось ихъ 0,23, или 1 православный на 4,24 кв. версты. Самое большое число православныхъ находится въ Ковенскомъ уездѣ, 2578 об. п., наименьшее въ Шавельскомъ 451.

Представители православной религіи принадлежать 14-ти народамъ; именно:

Великороссіяне	6560
Бѣлорусы	715
Малороссіяне	426
Греки	12
Поляки	108
Литовцы	637
Жмудины	84
Латыши	6
Нѣмцы	116
Финны	1
Цыгане	9

Татары	16
Евреи	63
Черкесы	1
	8.754

Въ числѣ ихъ Русскіе (въ томъ числѣ Великороссіяне, Малороссіяне и Бѣлоруссы) составляютъ 87,9 % общаго числа послѣдователей.

2) Раскольники.

Безпоповщинская секта.

Обитающіе въ Ковенской губерніи раскольники принадлежатъ къ безпоповщинской сектѣ. Они расположены на жительство въ четырехъ уѣздахъ: Ковенскомъ, Вилькомирскомъ, Новоалександровскомъ и Поневежскомъ, въ послѣднемъ только незначительная часть; а въ прочихъ уѣздахъ не находится, хотя по ревизскимъ сказкамъ записаны и въ г. Шавляхъ. Всѣхъ раскольничьихъ мѣстъ жительства, лежащихъ болѣею частью на помѣщичьихъ земляхъ, считается 730, включая въ это число занимаемое ими предмѣстье города Ковно и города Вилькомиръ и Новоалександровскъ. Самые многолюдные—Ковенскаго уѣзда селеніе Рымки (204 души) и Новоалександровскаго заштатный городъ Видзы (195 д. об. п.).

По свѣдѣніямъ г. ковенскаго гражданскаго губернатора и мѣстнаго статистическаго комитета показано слѣдующее число раскольниковъ обо-
его пола:

У ѣ з д ы.

Годы:	Ковенскій	Вилькомир.	Новоал.	Поневеж.	Итого.
1848	1874	3139	9389	304	14.606.
1849	2065	3655	9427	301	15.448
1850	1656	3662	9431	305	15.054
1851	1743	4893	10.251	316	17.203
1852	2363	4959	9170	316	16.808
1853	2193	5070	7123	302	14.688
1854	2333	5008	6148	282	13.771
1855	2241	4832	6327	274	13.674
1856	2146	4950	7273	274	14.643
1857	2228	4924	7344	282	14.773

Въ 1857-мъ году на 400 жителей обоего пола губерніи приходилось раскольниковъ 1,54. На одну квадр. версту каждаго уѣзда, обитаемаго раскольниками считалось:

Въ Ковенскомъ	уѣздѣ	0,5.
» Вилькомирскомъ	»	0,9.

Въ Новоалександровскомъ уездѣ 0,9,
» Нововезскомъ » 0,05. Слѣдовательно, самое бодьное абсолютное число раскольниковъ въ Новоалександровскомъ уездѣ, а относительное — въ Видькомірскомъ,

Изъ приведеннаго числа раскольничьяго народонаселенія въ Ковенской губерніи постоянно живетъ около 3.000 д. об. п., на мѣстахъ своей приписки; прочіе состоятъ изъ пришельцевъ другихъ губерній. Не имѣя возможности совершенно избѣгать записки въ какое-нибудь общество, они, записавшись дичье, а иногда и чрезъ посредство другихъ, часто не являются въ общество по нѣскольکو дѣтъ.

Приписка къ перемѣнѣ жительства заставляетъ ихъ переходить одиночно, а иногда и семействами въ разныя мѣста, смотря потому, гдѣ наиболѣе находятъ выгоду къ своимъ промысламъ.

Главнѣйшія занятія раскольниковъ состоятъ: осѣдлыхъ — въ земледѣліи а переходящихъ, — отчасти въ незначительной торговлѣ, по свидѣтельствамъ 3-го разряда, но болѣе въ промыслахъ и работахъ, изъ которыхъ главные: извозъ, плотничество, копаніе рововъ, откуды садовъ и вообще, полевныя работы.

Раскольники Ковенской губерніи принадлежатъ къ двумъ толкамъ безпоповщинской секты: *Геодосіевщина* и *Филипповица*, называемые здѣсь *Филиппонами*.

Исполненіе религіозныхъ обязанностей носить на себѣ отпечатокъ безусловнаго фанатизма, недопускающаго никакого уваженія или снисхожденія къ правиламъ вѣры другихъ народовъ, непринлежащихъ къ расколу.

Благотворительность и состраданіе ихъ ограничиваются исключительно кругомъ своихъ собратій. Нарушеніе обязанностей правительственныхъ не считается преступленіемъ: бѣлаго рекрута, военнаго дезертира, преступника, ушедшаго изъ тюрьмы, подозрительнаго, скрывающагося отъ поисковъ начальства и тому подобныхъ своихъ собратій, — раскольники, по своимъ извращеннымъ понятіямъ, представляютъ и именуютъ «страдальцемъ за Христа», укрываютъ его, даютъ ему средства къ жизни.

Раскольники чуждаются не только образованія, но и всякаго искусства основаннаго на наукѣ. Высшею степенью познаній считаютъ умѣнье читать и писать по-славяноски; но и эта грамотность весьма слабо распространяется между ними, поддерживаясь приницами изъ Ливляндіи и Курляндіи.

Главнѣйшія правила и вѣрованія ковенской безпоповщины суть слѣдующія: почитаніе первыхъ только пяти патріарховъ, бывшихъ до Никона, т. е. Іова, Гермогена, Филарета, Іоасафа и Іосифа, и признаваніе церковныхъ книгъ, напечатанныхъ только во время ихъ первосвятительства, т. е. до

1652 года; древнія иконы, семиконечный крестъ, признаваніе литургіи на 7, а не 5 просфорѣхъ; двуперстное знаменіе; прерваніе преемства священническаго сана схимническимъ, т.-е. безженнымъ наставничествомъ; приобщеніе Св. Тайнъ духомъ, а не вещественностью; исповѣдь; вѣщаніе сожителей наставникомъ, черезъ возложеніе рукъ на головы, благословеніе и чтеніе молитвъ и Евангелія; часовни, по древнему правилу, съ иконоста-сомъ къ востоку; расторженіе брака по Кормчей Книгѣ; при упоминаніи въ молитвахъ Царя, опущеніе Царскаго имени и слова «Благовѣрный»; посты по древнему православному правилу; праздники по древнимъ святцамъ; отверженіе всѣхъ благочестивыхъ преданій о духовныхъ святителяхъ, жившихъ по Никонѣ; при чтеніи 17-й канѣзы упоминають молитву за Царя и за все духовенство, разумѣя только до-никоновскоє. Толкованія и изъясненія духовныхъ книгъ разнообразно-невѣжественны, по ограниченной грамотности наставниковъ.

Нѣтъ сомнѣнія, что вся совокупность раскола держится на невѣжествѣ его послѣдователей, придающихъ особенную важность внѣшнимъ обрядамъ религіи. Весьма быть-можетъ, что образованіе, которое неизбежно проникнетъ въ среду раскольниковъ, постепенно сгладитъ ихъ религіозныя и обрядныя особенности, и при содѣйствіи легкихъ, гуманныхъ, мѣръ сольетъ ихъ съ великою семьею православнаго русскаго народа.

3) Римско-католическое.

Большая часть жителей Ковенской губерніи исповѣдуетъ римско-католическую религію.

Въ 1857 году считалось всего католиковъ 391.167 муж., 401.440 жен. 792.607 об. п., что составляетъ болѣе $\frac{3}{4}$ всего населенія; на 100 жителей обоєго пола приходилось 81,76 католиковъ.

По количеству послѣдователей этого вѣроисповѣданія, народы слѣдуютъ въ такомъ порядкѣ:

Народы:	Муж.	Жен.	Об. пола.
Жмудь	201.165	212.678	413.843
Литва	172.439	171.642	344.081
Поляки	14.856	14.478	29.334
Латыши	1.268	1.177	2.445
Нѣмцы	1.132	1.203	2.335
Великороссіяне	143	114	257
Цыгане	75	90	165
Евреи	58	33	91

Валоруссы	12	6	18
Французы	7	7	14
Бельгийцы	5	4	9
Венгерцы	1	4	5
Тосканцы	2	2	4
Моравы	2	1	3
Татары	2	1	3
Итого	391.167	401.440	792.607

Итакъ, изъ 15 народовъ Жмудь и Литва составляютъ 95,6 процентовъ общаго числа католиковъ Ковенской губерніи.

4) Евангелическо-Лютеранское.

Число лютеранъ въ Ковенской губерніи, въ 1857 году, было 14.235 муж., 16.044 жен., 30.279 об. п. На 100 жителей общаго населенія губерніи приходилось лютеранъ 3,12 об. п.

По мѣстамъ жительства они распределены такъ:

	Муж.	Жен.	Обоего п.	По степени населенности.
Въ Ковенскомъ уездѣ	916	957	1.873	0,4
» Вилькомирскомъ »	57	61	118	0,02
» Новоалександровскомъ »	3	2	5	0,0008
» Тельшевскомъ »	1.148	1.365	2.513	0,5
» Поневежскомъ »	3.623	4.827	8.450	1,6
» Шавельскомъ »	3.311	3.422	6.733	1,0
» Россіенскомъ »	5.177	5.410	10.587	1,8.

Народы, исповѣдывающіе лютеранскую вѣру, по большинству своихъ послѣдователей, представляются въ такомъ порядкѣ:

	Муж.	Жен.	Обоего п.
Латыши	6.231	7.466	13.697
Нѣмцы	5.564	6.078	11.642
Жмудины	2.413	2.484	4.897
Литовцы	15	5	20
Датчане	6	6	12
Пшеды	5	5	10
Голландцы	1	—	1

5) Евангелическо-реформатское или кальвинское.

Ученіе реформатское основывается на однихъ началахъ съ лютеранскимъ, и болѣею частію сходно съ нимъ. Существенное отличіе реформатской

Церкви отъ всѣхъ прочихъ можно считать въ двухъ члснхъ вѣры — о *предопредѣленіи* и *Евхаристіи*.

Вскорѣ послѣ реформаціи, произведенной Кальвиномъ въ Женевѣ (1541 — 1564), многіе польскіе и литовскіе магнаты, принявъ новое ученіе, быстро распространяли его въ Польшѣ и Литвѣ; такъ — что въ царствованіе короля Сигизмунда-Августа половина сената и большая часть высшаго дворянства исповѣдывали реформатскую религію.

Могущественный дѣятель въ распространеніи реформаціи въ Литвѣ былъ домъ князей Радзивилловъ. Николай, Христофоръ и Яушъ князя Радзивиллы построили много церквей и пожертвовали большіе капиталы на содержаніе реформатскаго духовенства.

На Жмуди все приняло сторону новаго ученія, и едва осталось нѣсколько католическихъ приходоѡ. Но въ царствованіе Сигизмунда III преслѣдованія іезуитовъ и благосклонность къ нимъ короля, нанесли такой ударъ протестантскому ученію, что въ настоящее время въ Ковенской губерніи находится только 9 кальвинскихъ приходоѡ. Они суть: Кейданскій, Кельменскій, Дзввалтовскій, Попельскій, Соломѣцскій, Швабишскій, Новомѣстскій, Биржанскій и Радзивилишскій.

По свѣдѣніямъ Виленской Евангелическо-Реформатской Коллегіи, которой подчинены ковенскіе реформаты, число послѣднихъ, втеченіи десятилѣтія (1848—1857), было слѣдующее:

Годы.	Число прихожанъ.		
	Муж.	Жен.	Обоего.
1848	3.853	3.879	7.732
1849	3.864	3.911	7.775
1850	3.882	3.929	7.811
1851	3.924	3.967	7.891
1852	3.939	3.901	7.840
1853	3.983	4.029	8.012
1854	3.986	4.089	8.075
1855	4.020	4.090	8.110
1856	3.992	4.009	8.001
1857	4.031	4.055	8.086

Реформаты въ 1857 году составляли только 0,83 процента общаго населенія губерніи.

По-народно число ихъ представляется въ такомъ видѣ:

Народы.	Муж.	Жен.	Обоего п.
Литовцы	3.645	3.683	7.328
Поляки	160	152	312

Латыши	117	121	238
Нѣмцы	109	99	208
Реформаты живутъ въ уѣздахъ:			
Ковенскомъ	55	60	115
Вилькомирскомъ	8	14	22
Новоалександровскомъ	1.204	1.156	2.360
Поневежскомъ	2.647	2.721	5.368
Россіенскомъ	117	104	221

б) Еврейское.

Въ Ковенской губерніи еврейское населеніе составляютъ *талмудисты* и *хосидимы*— послѣдніе въ незначительномъ количествѣ.

Талмудистами называютъ этихъ Евреевъ потому, что кромѣ св. Писанія Ветхаго Завета, и даже предпочтительно предъ нимъ, они слѣдуютъ ученію, заключающемуся въ религіозно-юридическомъ сборникѣ, известномъ подъ названіемъ *Талмуда*; названіе же *раввинистовъ*, т.-е. слѣдующихъ ученію раввиновъ, — дается по безпредѣльному авторитету, какимъ пользуются у нихъ законоучители — *раввины* (1). Сами же Евреи, не принимая ни одного изъ помянутыхъ прозваній, именуютъ себя *мессинадвты*. Хосидимы называются тутъ еще *скажунами*; потому-что въ молитвахъ дѣлаютъ разныя тѣлодвиженія, приходя въ восторгъ отъ Законовъ Божіихъ (2).

Религіозный и гражданскій авторитетъ талмуда для раввинистовъ происходитъ отъ вѣрованія ихъ, что въ немъ заключается *Закона Устный*, данный Моисею отъ Самаго Іеговы на Синайской горѣ, вмѣстѣ съ Закономъ Письменнымъ, и безъ котораго этотъ послѣдній нецелонъ, недостаточенъ и не ясенъ (3).

Еврейское населеніе быстро распространилось въ Ковенской губерніи, наполняя всѣ города, мѣстечки и нѣкоторыя селенія. По именной вѣдомости, составленной въ царствованіе короля Яна-Казимира, въ 1662 году, показано въ *Самогитіи* (т. е. Жмудь, западная половина Ковенской губерніи) Евреевъ обоюга пола съ дѣтьми только 636 душъ, (4), тогда какъ въ 1857 году ихъ считалось въ Ковенской губерніи болѣе 114 тысячъ.

Вотъ мѣста на Жмуди, въ которыхъ жили Евреи, въ 1662 году:

(1) «Еврейскія религіозныя секты въ Россіи», В. Григорьева, стр. 49—51.

(2) *Хосидимы*, т.-е. люди, которые для желанія угождать Богу, дѣлаютъ болѣе чѣмъ предписываетъ Законъ. Тамъ же, стр. 50—51.

(3) Тамъ же, стр. 50—53.

(4) Свѣд., дост. И. М. Прекеромъ чинов. особ. поруч. при ковен. губернаторѣ.

	Муж.	Жен.
Въ городъ Россіендахъ	50	61
» мѣст. Немокшты	7	5
» » Видукле	2	2
» » Лидовяны	4	4
» » Шылэмэ	2	2
» » Корцяны	4	4
» » Полангренъ	16	24
» » Крѣтингенъ	2	»
» » Хвейданы	3	4
» » Масяды	2	1
» » Ольсяды	2	2
» » Ретово, съ окрестн.	200	201
Тамъ же дѣтей	9	11
» » Вевиржаны	4	5
	<u>322</u>	<u>314 (1).</u>

По свѣдѣніямъ ковенскаго Статистическаго комитета, за 1857 годъ, число Евреевъ было слѣдующее:

Муж.	Жен.	Обоего п.
53.927	60.259	114.186,

что составляетъ болѣе $\frac{1}{8}$ части всего населенія губерніи, или 11,77 процентовъ. На 1 кв. версту всего пространства приходилось 3,07 Евреевъ.

Въ отношеніи величины абсолютныхъ чиселъ еврейскаго населенія, уѣзды слѣдуютъ въ такомъ порядкѣ:

У ѣ з д ы.	Число душъ обоого пола.
Ковенскій	22.605
Россіенскій	22.362
Шавельскій	21.445
Тельшевскій	16.500
Вилькомирскій	13.025

(1) Современныя свѣдѣнія о числѣ Евреевъ сѣмью неточны. Въ существующія въ губерніи показанія о численности ихъ, различаются одно отъ другаго нѣсколькими тысячами. Дѣйствительно, ни одинъ народъ не умѣетъ такъ ввести въ заблужденіе собирающихъ о немъ свѣдѣнія какъ Евреи, пользуясь въ-особенности, тѣмъ, что главную и, можно сказать, единственную переписку о числѣ рождающихся и умирающихъ ведутъ ихъ же раввины. Сами Евреи, иногда въ откровенности, говорятъ, что не всѣхъ своихъ дѣтей записываютъ въ ревизскія сказки, а сколько есть правдо-пятающихся и живущихъ подъ разными именами.

Мы не могли собрать данныхъ о числѣ Евреевъ за прежніе годы, а въ отношеніи 1857 года руководствуемся свѣдѣніями, представленными изъ Ковенскаго Статистическаго Комитета въ Министерство Внутреннихъ дѣлъ.

Поневежскій 11.081

Новоалександровскій 7.168

По приблизительному исчисленію, число хосидимовъ въ 1857 году было:

Мужск.	Женск.	Обоего п.
1.037	975	2.012

Слѣдовательно остальное число принадлежитъ талмудистамъ (месси-надеи):

Муж.	Жен.	Обоего п.
52.890	59.284	112.174

Въ числѣ этомъ находятся, немногіе послѣдователи новаго ученія, Евреи—образованные, которые не стѣсняются себя разными пустыми, не-лживыми обрядами, основанными на талмудѣ, за-что не пользуются общинъ уваженіемъ. Талмудисты имъ называютъ «Валінес» или «берлинниками».

7) Караниское.

По народнымъ преданіямъ Каранмы показаны только въ одномъ Поневежскомъ уездѣ; но пользуясь общаю свободою избирать мѣста жительства, они находились въ 1857 году:

	Муж.	Жен.	Обоего п.
Въ Поневежскомъ уездѣ	118	108	226
» Шавельскомъ	3	1	4
» Новоалександровскомъ	2	1	3
» Ковенскомъ	1	0	1
» Вилькомирскомъ	10	7	17
Всего:	134	117	251

Главное различіе вѣрованія каранискаго отъ общаго еврейскаго, заключается въ томъ, что Каранмы держатся буквально однихъ священныхъ книгъ Ветхаго Завета, отвергаютъ данныя Богомъ Моисею устныя объясненія и дополненія къ письменному закону, руководствуются при толкованіи простымъ человѣческимъ разумомъ, и не видя въ установленіяхъ и дополненіяхъ, введенныхъ позднѣйшими законодателями, ничего божественнаго, смотрятъ на нихъ какъ на изобрѣтенія человѣческія, вызванныя обстоятельствами и потребностями времени.

Языкъ татарскій, которымъ говорятъ всѣ русскіе Каранмы, не заключаетъ ни малѣйшей примѣси еврейскихъ словъ, оборотовъ или какихъ-либо другихъ слѣдовъ того языка. Очертаніе лица и вообще фizioномія нашихъ Каранмовъ не имѣетъ такого рѣзкаго національнаго типа, который съ перваго взгляда позволяетъ отличить Израильтянина (1).

(1) «Еврейскія религіозныя секты въ Россіи, Григорьева» стр. 11—31.

8) Магометанское.

Въ Ковенской губерніи, въ 1857 году, считалось всего магометанъ-Татарь: 221 муж. 197 жен. 418 об. п., что составляетъ 0,43 процента общаго числа жителей въ губерніи.

Магометане-Татары живутъ въ трехъ уѣздахъ:

	Муж.	Жен.	Обоего п.
Ковенскомъ	116	94	210
Вилькомирскомъ	7	6	13
Новоалександровскомъ	98	97	195

Они занимаются кожевенными работами и огородинничествомъ, принадлежатъ къ дворянскому и мѣщанскому сословіямъ; живутъ въ собственныхъ квартирахъ и улицахъ, называемыхъ татарскими. Дѣтей своихъ стараются обучать арабской грамотѣ, но этимъ почти ограничивается у нихъ знаніе арабскаго языка. Также посылаютъ своихъ дѣтей въ уѣздныя училища.

Татарскій мулла живетъ въ зашт. городѣ Видзакъ, Новоалександровскаго уѣзда; тамъ же имѣется ихъ молитвенный домъ.

В) ДУХОВНОЕ УПРАВЛЕНІЕ.

1) Православное.

Ковенская губерніа составляетъ часть Литовской епархіи, подчиненной митрополиту литовскому и виленскому. Она раздѣляется на три благочинія: ковенское, вильнемірское и новоалександровское. Благочинные имѣютъ пребываніе въ уѣздныхъ городахъ.

Ковенское благочиніе занимаетъ уѣзды Ковенскій и Россіенскій, Вилькомирское — Вилькомирскій, Поневежскій, Шавельскій и Тельшевскій, и Новоалександровское — Новоалександровскій.

Ковенское благочиніе составляется изъ приходовъ: Ковенскаго, Кейданскаго, Россіенскаго и Юрбургскаго таможеннаго округа.

Въ 1858 году, въ приходахъ находилось слѣдующее число духовенства съ семействами и прихожанъ ⁽¹⁾:

Въ *Ковенскомъ* приходѣ:

	Духовенства съ семействами.		Прихожанъ.	
	м.	ж.	м.	ж.
Въ г. Ковно	16	12	1485	345
» Ковенскомъ уѣздѣ	5	4	293	320

(1) Сзд. ковеш. благоч.

Въ Ковенскомъ приходѣ:				
Ковенскомъ уездѣ	9	3	67	48
Въ Россійскомъ приходѣ:				
г. Россіеняхъ	7	6	285	66
Россіенскомъ уездѣ	4	2	39	37
Въ приходѣ Юрбургскаго малоземлянаго округа:				
Росіенскомъ уездѣ	5	6	765	238
Итого въ Ковен. благоч.	46	33	2914	1054

Вилькомирское благочиніе заключаетъ приходы: Вилькомирскій, Поневежскій, Шавельскій, Подубисскій и Тельшевскій.

Число православныхъ въ этомъ благочиніи, по городамъ и уездамъ, въ 1858 году, было слѣдующее ⁽¹⁾:

	Число православныхъ.		Въ томъ числѣ духовенства.	
	м.	ж.	м.	ж.
Въ г. Вилькомирѣ	209	71	15	19
Въ Вилькомирскомъ уездѣ	428	402	2	3
Въ Поневежѣ	205	64	11	8
Въ Поневежскомъ уездѣ	204	141	10	2
Въ г. Шавли	256	65	6	4
Въ зашт. г. Шадовѣ	1	1	•	•
Въ Шавельскомъ уездѣ	89	73	7	5
Въ г. Тельши	243	54	5	5
Въ Шавельскомъ уездѣ	286	62	2	2
Итого	1921	933	58	48

Въ *Новоалександровскомъ* благочиніи приходскія церкви находятся: въ зашт. г. Видзы, м. Антоленты, Браславѣ и с. Веселово и Козачизнѣ.

Число православныхъ и духовенства, въ 1858 г. было слѣдующее ⁽²⁾:

	Духовенства.		Православныхъ.	
	м.	ж.	м.	ж.
Въ Новоалександровскѣ	6	6	180	30
Въ зашт. г. Видзы	3	6	12	12
Въ прочихъ частяхъ Новоалександровскаго уезда	17	16	833	612
Итого:	26	30	1025	654

(1) Свѣд. вилькомир. благочин.

(2) Свѣд. новоалександров. благочин.

Въ Ковенской губерніи находятся два мужскіе монастыря: первоклассный въ м. Пожайсде Ковенекаго уѣзда, настоятель котораго епископъ ковенскій, викарій Литовской епархіи, имѣющій жительство въ этомъ же монастырѣ, и третьеклассный въ м. Сурдеги Вилькомирскаго уѣзда, гдѣ живетъ и настоятель. Надъ этими двумя монастырями находится благочинный, котораго мѣстопробываніе въ г. Вильно.

2. Раскольники.

Раскольники состоятъ въ ведѣніи земской полиціи, но въ духовномъ отношеніи они управляются своими наставниками и старшинами.

3. Римско-католическое.

Тельшевская, или Жмудская, римско-католическая діецезія (епархіа) обнимаетъ всю Ковенскую губернію и часть Курляндской. Мѣстопробываніе епископа въ м. Ворне, Тельшевскаго уѣзда.

Ковенская губерніа дѣлится на 17 *деканатовъ* (благочиній), управляемыхъ деканами; деканаты подраздѣляются на приходы, которыхъ въ этой губерніи 197 (1).

Абельскій, деканатъ (Новоалекс. у.).

(Деканъ въ м. Комай.)

Приходы.	Число прихожанъ за 1858 годъ.	
	муж.	жен.
1. Абельскій	2.108	2.259
2. Ганушинскій	781	842
3. Жабишскій	838	858
4. Квѣтковскій	1.220	1.440
5. Комайскій	3.428	3.705
6. Кревненскій	725	852
7. Понедельскій	2.861	2.975
8. Понѣмунскій	1.538	1.818
9. Понѣмунекскій	1.237	1.339
10. Ракишскій	1.675	1.784
11. Попельскій	1.140	1.101
12. Скопшскій	1.970	2.134
13. Чадосскій	554	697
14. Южинтскій	1.406	1.267

(1) Свѣд. Тельш. Римско-катол. Консист. за 1858 г.

Ботокскій деканатъ (Россіенс. у.)

(Деканъ въ м. Скавдвиле).

15. Ботокскій	1.130	1.344
16. Гавранокій	545	737
17. Гирдышскій	1.447	2.149
18. Колтынянскій	2.196	2.918
19. Немокштынскій	1.220	1.318
20. Одаховскій	489	546
21. Погромонтскій	1.670	1.410
22. Пошальскій	896	1.145
23. Стульгевокій	951	1.029
24. Скавдвильскій	721	964
25. Тауроггевскій	1.841	1.944
26. Шылельскій	2.630	2.387

Вилькомірскій деканатъ (Вильк. у.)

(Деканъ въ м. Погиры).

27. Букантскій	665	688
28. Вилькомірскій.. . . .	2.431	2.461
29. Водаклянскій	1.398	1.457
30. Видзьяшскій	972	940
31. Дзѣвалтовскій	1.562	1.571
32. Жмуїдеокій	1.093	1.146
33. Коварскій	2.129	2.201
34. Нидокскій	1.231	1.388
35. Побойскій	2.799	2.993
36. Погирекій	1.690	1.616
37. Роговскій	1.542	1.612
38. Сьсянскій	1.849	2.044
39. Субочскій	2.068	2.282
40. Трашкунскій	1.578	1.664
41. Троупевскій	1.987	2.024
42. Упнико-Вьпржовскій	1.311	1.410
43. Шатокій	1.816	1.989

Веліонскій деканатъ (Ков. у.)

(Деканъ въ м. Гиртоколь Рос. у.).

44. Бутквшскій	868	574
45. Бетыгольскій	3.750	4.445
46. Веліонскій	2.717	3.040

[REDACTED]	1271	3792
[REDACTED]	1238	3748
[REDACTED]	1235	3339
[REDACTED]	1236	3446
[REDACTED]	1236	1274
[REDACTED]	1232	1765
[REDACTED]	1242	1245
[REDACTED]	1239	1917
[REDACTED]	1242	1625

[REDACTED SECTION]

[REDACTED]	1202	1773
[REDACTED]	1214	1267
[REDACTED]	1227	1793
[REDACTED]	1236	196
[REDACTED]	1236	172
[REDACTED]	1236	1206
[REDACTED]	1236	1235
[REDACTED]	1236	1211
[REDACTED]	1236	1253
[REDACTED]	1236	1222

[REDACTED SECTION]

[REDACTED]	1236	1217
[REDACTED]	1236	1263
[REDACTED]	1236	1098
[REDACTED]	1236	1211
[REDACTED]	1236	1233
[REDACTED]	1236	1226
[REDACTED]	1236	1712
[REDACTED]	1236	675

[REDACTED SECTION]

[REDACTED]	1236	1259
[REDACTED]	1236	1377
[REDACTED]	1236	1956
[REDACTED]	1236	2866
[REDACTED]	1236	4382

79. Пошувянскій	1.921	1.885
80. Сурвилишскій	1.629	1.601
81. Ясвойнскій	3.654	3.735

Ковенскій деканатъ (Ковен. у.)

(Деканъ въ м. Бобты).

82. Бобтовскій	973	1.045
83. Вендзягольскій	1.372	1.340
84. Жейменскій	2.116	1.986
85. Кейданскій	2.132	2.016
86. Ковенскій	2.206	2.253
87. Кормяловскій	1.940	1.972
88. Лабуновскій	604	600
89. Опитолокскій	1.010	1.011
90. Румшишскій	1.487	1.489
91. Скорульско-Яновскій	1.648	1.784

Новоалександровскій деканатъ

(Деканъ въ м. Браславъ).

92. Александровскій	980	994
93. Антузовскій	1.216	1.205
94. Браславскій	4.840	5.004
95. Видзкій	3.902	3.814
96. Дрисвятскій	2.780	3.650
97. Дусятскій	5.200	5.249
98. Завѣржскій	2.198	2.203
99. Новоалександровскій	2.544	2.487
100. Пеликанскій	1.080	1.125
101. Солокскій	6.720	7.412
102. Смолвенскій	1.711	1.613

Ольсядскій деканатъ (Тельш. у.)

(Деканъ въ м. Сяды).

103. Гадоновскій	1.104	1.092
104. Гянтелишскій	616	858
105. Жемелянскій	624	778
106. Жидыковскій	1.060	1.307
107. Контовскій	861	996
108. Кальварійскій	1.053	1.653
109. Леплавскій	774	950
110. Ольсядскій	1.372	1.818

[REDACTED]	132	2540
[REDACTED]	133	1241
[REDACTED]	134	1054
[REDACTED]	135	1138
[REDACTED]	136	1038

[REDACTED]	137	1035
[REDACTED]	138	1034
[REDACTED]	139	1035
[REDACTED]	140	1035
[REDACTED]	141	1035
[REDACTED]	142	1035
[REDACTED]	143	1035
[REDACTED]	144	1035
[REDACTED]	145	1035
[REDACTED]	146	1035
[REDACTED]	147	1035
[REDACTED]	148	1035
[REDACTED]	149	1035
[REDACTED]	150	1035

[REDACTED]	151	1035
[REDACTED]	152	1035
[REDACTED]	153	1035
[REDACTED]	154	1035
[REDACTED]	155	1035
[REDACTED]	156	1035
[REDACTED]	157	1035
[REDACTED]	158	1035
[REDACTED]	159	1035
[REDACTED]	160	1035
[REDACTED]	161	1035
[REDACTED]	162	1035
[REDACTED]	163	1035
[REDACTED]	164	1035
[REDACTED]	165	1035
[REDACTED]	166	1035
[REDACTED]	167	1035
[REDACTED]	168	1035
[REDACTED]	169	1035
[REDACTED]	170	1035
[REDACTED]	171	1035
[REDACTED]	172	1035
[REDACTED]	173	1035
[REDACTED]	174	1035
[REDACTED]	175	1035
[REDACTED]	176	1035
[REDACTED]	177	1035
[REDACTED]	178	1035
[REDACTED]	179	1035
[REDACTED]	180	1035
[REDACTED]	181	1035
[REDACTED]	182	1035
[REDACTED]	183	1035
[REDACTED]	184	1035
[REDACTED]	185	1035
[REDACTED]	186	1035
[REDACTED]	187	1035
[REDACTED]	188	1035
[REDACTED]	189	1035
[REDACTED]	190	1035
[REDACTED]	191	1035
[REDACTED]	192	1035
[REDACTED]	193	1035
[REDACTED]	194	1035
[REDACTED]	195	1035
[REDACTED]	196	1035
[REDACTED]	197	1035
[REDACTED]	198	1035
[REDACTED]	199	1035
[REDACTED]	200	1035

143. Добейскій	1.535	1.442
144. Курклеветскій	1.552	1.899
145. Кушинокскій	5.903	6.091
146. Лелювскій	1.974	1.803
147. Онкиштынскій	3.320	4.260
148. Овантскій	2.787	2.832
149. Полавенскій	1.430	1.486
150. Свядоцскій	2.786	3.612
151. Судейковскій	1.469	1.279
152. Таврогинскій	1.882	2.386
153. Уцянскій	2.623	2.642
154. Ушпольскій	2.934	2.966

Шадовскій деканатъ (Поневеж. уѣзда)

(Деканъ въ м. Шадовъ).

155. Юганийшевскій	1.852	1.800
156. Клованскій	1.814	1.870
157. Лигумскій	2.380	2.415
158. Покройскій	1.710	1.732
159. Пушолатскій	2.028	2.040
160. Радзивиличскій	2.488	2.571
161. Розалинскій	820	955
162. Смильговскій	2.291	2.448
163. Шадовскій	3.409	3.685
164. Шавлянскій	2.990	2.981

Шидловскій деканатъ (Россіен. уѣзда)

(Деканъ въ м. Видукле).

165. Видуклевскій	3.236	3.677
166. Вайговскій	1.377	1.661
167. Ержвилковскій	1.918	2.413
168. Кельменскій	3.672	3.041
169. Крожскій	3.093	2.692
170. Лидовянскій	1.504	1.611
171. Ляльскій	1.222	1.230
172. Цытовянскій	1.238	1.400
173. Шидловскій	3.930	3.670

Шкудскій деканатъ (Тельшев. уѣзда).

(Деканъ м. Масады).

174. Дорбянскій	1.497	1.801
---------------------------	-------	-------

175. Иллокскій	1.758	1.963
176. Кретингенскій	2.320	2.362
177. Корцяновскій	2.374	3.055
178. Лавкожемскій	822	962
179. Ленкимскій	890	1.017
180. Масядскій	2.024	2.349
181. Полангенскій	426	719
182. Салантовскій	2.830	3.971
183. Шкудскій	1.669	2.041
184. Шатскій	1.345	1.632

Янишскій деканатъ (Шавельск. уѣзда)

(Деканъ въ м. Янишки).

185. Груздзевскій	2.557	2.785
186. Крупевскій	1.155	1.261
187. Константиновскій	2.521	2.690
188. Круковский	1.015	1.784
189. Линковский	2.409	2.745
190. Мешкуцкій	1.084	1.230
191. Новожагорскій	2.496	2.698
192. Пошвитынский	1.452	1.479
193. Старожагорскій	365	354
194. Салатскій	3.353	3.378
195. Шавельскій	4.370	4.344
196. Шакиновскій	963	1.133
197. Янишскій	5.544	5.639

4) *Евангелическо-лютеранское.*

Въ Ковенской губерні имѣется 8 лютеранскихъ приходоѡ, состоящихъ въ вѣдѣніи виленскаго пробста (Propst) и въ главномъ управленіи Курляндской Евангелическо-Лютеранской Консисторіи.

Названія приходоѡ и число духовенства и прихожанъ, въ 1858 году, было слѣдующее ⁽¹⁾:

Приходы:	Число пропо- вѣдниковъ.	Число прихожанъ. м.	ж.
Биржанскій	1	2.606	3.540
Кейданскій	1	497	550
Ковенскій	1	488	472

⁽¹⁾ Свѣд. Курлянд. Евангел.-Лютер. Консисторіи.

Кретингенскій	1	325	384
Швальскій	1	3.295	3.323
Шкудскій	1	848	1.016
Тауроггенскій	1	5.458	5.547
Жеймельскій	1	1.657	2.243
Итого	8	15.174	17.075

5) Евангелическо-реформатское.

Евангелическо-реформатское вѣроисповѣданіе въ Ковенской губерніи составляетъ *Самогитскій* реформатскій округъ, подчиненный Виленской Евангелическо-Реформатской Коллегіи. Въ 1856 году, главное лицѣ былъ генераль-суперъ-интендентъ, жившій въ м. Кельмы, Россіенскаго уѣзда; а съ 1857 года находятся: два суперъ-интендента — въ помянутомъ м. Кельмы и м. Попель, Новоалександровскаго уѣзда, а въ м. Швабишки, Биржи и Радзивилишки — по одному пастору.

Въ 1858 году ⁽¹⁾ въ Ковенской губерніи было: духовенства 7, прихожанъ по городамъ 3 м., 4 ж. п., а по уѣздамъ 4.068 м. 4.108 ж., которые по приходамъ раздѣлялись такимъ-образомъ:

Приходы:	Число прихожанъ.	
	м.	ж.
Кейданскій	60	66
Кельменскій	128	99
Попельскій	1.185	1.175
Дзввалтовскій	9	14
Соломъотскій	29	35
Швабинскій	282	269
Новомъотскій	27	19
Биржанскій	1.838	1.830
Радзивилишскій	544	604

6) Еврейское, караимское и магометанское.

Евреи, Караимы и магометане состоятъ въ вѣдѣніи земской полиціи. Непосредственное наблюденіе за ними имѣютъ земскіе суды, чрезъ становыхъ приставовъ. Евреи и Караимы составляютъ свои общества, образованныя правительствомъ изъ прежнихъ кагаловъ.

Равнины, вмѣстѣ съ выборными, разбираютъ все дѣла собственно еврейскія и собираютъ подати. Въ духовномъ отношеніи Евреи и Караимы

(1) Свѣд. Вилен. Евангел.-Рефор. Коллегіи, за 1858 г.

безусловно повинуются своимъ раввинамъ, имѣющимъ власть неограниченную; магометане въ Новоалександровскомъ уѣздѣ подчиняются муллѣ, а въ прочихъ — старшинамъ.

В) ДУХОВНОЕ ОБРАЗОВАНИЕ.

Духовно-учебныя заведенія.

Въ Ковенской губерніи вовсе нѣтъ православныхъ духовно-учебныхъ заведеній. Малое число духовенства пополняется образующимися въ Вильнѣ, въ семинаріи, а также переводимыми изъ другихъ губерній.

Обширная католическая епархія имѣетъ семинарію въ м. Ворне, Тельшевскаго уѣзда, а при всѣхъ приходскихъ костелахъ обучаются дѣти подъ руководствомъ ксендзовъ и монаховъ.

Епархіальная семинарія, на Жмуди, основана около 1570 года, въ м. Кроже (Росіенскаго уѣзда), а потомъ перенесена въ мѣст. Ворне, Тельшевскаго уѣзда, 1741 года, гдѣ нынѣ занимаетъ довольно обширное каменное строеніе, возобновленное въ 1762 году епископомъ Лопацинскимъ⁽¹⁾.

Въ семинаріи находятся: 1 ректоръ и 6 преподавателей; воспитанниковъ казеннокоштныхъ, въ каждомъ году, постоянно 18, своекоштныхъ среднимъ числомъ 70. Курсъ опредѣляется тремя годами; преподаваемые предметы суть: священное писаніе, богословіе—догматическое и нравственное, каноническое право, церковная и отечественная исторія, гомилетика, государственные законы и языки русскій и латинскій.

Ежегодно удостоивается рукоположенія въ священники, среднимъ числомъ, 20 лицъ. Орденовскихъ клериковъ, получающихъ образованіе въ той же семинаріи, въ 1860 году находилось: августіанскаго ордена 2 и кармелитскаго древнихъ правилъ 5, которые содержатся коштомъ своихъ монастырей⁽²⁾.

Курляндская-Лютеранская Консисторія, по свѣдѣніямъ 1857 года, показала 20 церковныхъ приходскихъ училищъ, въ которыхъ было 20 учащихся и 471 учащійся. По приходамъ онѣ распредѣлены слѣдующимъ образомъ:

Приходы:	Число училищъ.	Число учащихъ.	Число учащійся.
Ковенскій	1	1	10
Кейданскій	1	1	9
Тауроогенскій	13	13	369
Жеймельскій	5	5	83

(1) «Opis Żmudzkiej Dycezyi», przez Kanonika Stanisława Czerskiego, Wilno, 1830 г. Str. 16.

(2) Отрывъ Права. Тельш. Римско-катол. Духов. Семинаріи, 26 ноября 1860 г.

Приходскія евангелическо-реформатскія училища находятся при слѣдующихъ приходахъ ⁽¹⁾: Биржи, Радзивиллинки, Швабишки, Попели и Кельмы; въ нихъ учащихся 5, а учащихся около 120.

Еврейскіе равнины нерѣдко, въ настоящее время, получаютъ свое образованіе въ г. г. Вильнѣ и Минскѣ въ равнинскихъ училищахъ. О еврейскихъ ковенскихъ училищахъ будетъ сказано въ послѣдующей статьѣ «Умственное Образованіе».

Г) ЦЕРКВИ, МОНАСТЫРИ, ЧАСОВНИ, МОЛЕЛЬНИ.

1) Церкви и монастыри православные.

Всѣхъ православныхъ церквей въ Ковенской губерніи въ 1857 году было 17; въ томъ числѣ 5 каменныхъ и 12 деревянныхъ ⁽²⁾; слѣдовательно 1 церковь приходилась на 44,5 кв. миль или на 2.185 кв. верстъ. Въ отношеніи общаго числа православныхъ, количество это не покажется до такой степени несоразмѣрнымъ; потому-что на 1 храмъ приходится 514,3 прихожанъ обоего пола. Недостатокъ церквей видѣнь, если станемъ обзрывать уѣзды.

Города и уѣзды.	Число церквей.		На сколько кв. вер. прих. 1 церковь.	Сколько прихожд. об. п. на 1 церк.	Общее число раскольник. въ гор. и уѣзд.
	Камен.	Дерев.			
Ковно	2	—	—	903,5	100
Уѣздъ	1	1	1.947	383	1.123
Вилькомиръ	—	1	—	323	191
Уѣздъ	нѣтъ	—	—	842	4.733
Новоалександровскъ	—	1	—	404	119
Уѣздъ	1	4	1.159	285	7.225
Поневежъ	1	—	—	253	56
Уѣздъ	нѣтъ	—	—	322	226
Шавля	—	1	—	292	—
Уѣздъ	—	1	6.486	159	—
Тельши	—	1	—	317	—
Уѣздъ	нѣтъ	—	—	371	—
Россиены	—	1	—	342	—
Уѣздъ	—	1	5.850	1.144	—

Итакъ, ощутительный недостатокъ въ православныхъ храмахъ оказывается въ уѣздахъ: Вилькомирскомъ, Поневежскомъ, Тельшевскомъ и въ-

(1) По отв. Вилен. Реформ. Коллег.

(2) По свѣд. Литов. Духовн. Консист. и благочин. ковен., вилькомир. и новоалекс.

особенности Россіенскомъ, гдѣ на 5850 кв. верстахъ разбросано 1144 православныхъ жителя, а если и есть 1 православная частная церковь, то на краю общей площади уѣзда при р. Нѣманѣ. Въ Новодлександровскомъ уѣздѣ, съ перваго взгляда, представляется избытокъ въ церквахъ, (если не предполагать на воссоединеніе когда-либо раскольниковъ); но по чрезвычайной ветхости и тѣсотѣ нѣкоторыхъ изъ этихъ храмовъ нельзя считать на продолжительность ихъ существованія.

Монастырей въ Ковенской губерніи 2 мужескихъ: одинъ близъ г. Ковно, въ м. Пожайсце, а другой въ м. Сурдоги Вишномірскаго уѣзда.

Описаніе храмовъ.

Въ губернскомъ городѣ *Ковно* два храма: Александро-невскій соборный, съ приходомъ, и приписной къ нему, Николаевскій, — оба каменные; первый холодный, а послѣдній теплый.

Александро-невскій соборъ построенъ въ 1759 году іезуитами, въ стилѣ западной Церкви; въ 1824 году, по Высочайшему повелѣнію Государя Императора Александра I преобразованъ въ православный приходскій, а въ 1843-мъ 26 апрѣля съ Высочайшаго соизволенія Императора Николая I-го переименованъ въ соборный; 1850-го года возобновленъ капитальнымъ исправленіемъ. Въ этомъ храмѣ два престола: главный во имя Св. Александра Невскаго и придѣльный Св. Первоверховныхъ Апостоловъ Петра и Павла (1).

Второй храмъ однопрестольный, теплый, построенъ въ 1400 году, великимъ княземъ литовскимъ Витовтомъ для католическихъ монаховъ францисканскаго ордена, (т. П Исторіи Ковдовича), въ видѣ креста, съ двумя боковыми престолами; имѣеть длины 16 саж. 1 арш., шириною 8 саж. 2 арш., вышины отъ пола до сводовъ 10 саж. 2 арш.

Со времени постройки этой церкви и введенія для службы въ ней ордена францискановъ, священнослуженіе совершалось непрерывно до убійства Шведами всего католическаго духовенства; тогда церковь испытала страшное опустошеніе, которое повторилось и въ 1812 году при нашествіи французовъ. Въ 1819 году стараніемъ настоятеля монастыря, Григорія Голицкаго, эта церковь была приведена въ прежнее состояніе. Со времени уничтоженія іезуитовъ и ихъ ковенскаго монастыря, въ 1787 году, францисканскій ковенскій орденъ принялъ на себя содержаніе мѣстнаго уѣзднаго училища. Въ монастырѣ, въ послѣднее время, обитало 6 монаховъ и 5 чел. прислуги. 1-го мая 1845 года, по распоряженію правительства, эта

(1) По свѣд. ковен. благочин. протоіерея Суханова.

церковь и монастырь при ней закрыты (1); 23-го мая 1850-го года, по Высочайшему повелѣнію Императора Николая I она предназначена къ обращенію на православный храмъ, возобновленный въ 1854 году перестройкой съ соблюденіемъ древняго готическаго отиля (2). До передѣлки, надъ наружными дверями главнаго входа была латвская надпись, взятая изъ Кояловнчовой литовской исторіи, объ основаніи костела при Витовтѣ въ 1400 году. При большомъ половодѣ въ 1829 и 1839 годахъ, церковь была затоплена такъ, что вода въ ней стояла на 1½ аршина. Укрѣпленіе нѣманскаго берега, вѣроятно отвратитъ подобныя явленія въ будущемъ (3).

Въ имѣніи Рауданъ помѣщицы вдовы дѣйствительнаго тайнаго совѣтника Кайсарова, въ Ковенскомъ уѣздѣ, устроенъ домовый храмъ во имя Рождества Христова, съ постояннымъ причтомъ. Церковь находится въ древнемъ замкѣ, котораго исторія съ достовѣрностію неизвѣстна.

Въ м. Кейданахъ, Ковенскаго уѣзда, принадлежащемъ помѣщику графу Чапскому, находится приходскій деревянный храмъ Св. Апостола Андрея Первозваннаго, построенный неизвѣстно кѣмъ и когда. По ветхости этого храма, устраивается графомъ Чапскимъ новый изъ каменнаго жилого дома.

Въ уѣздномъ городѣ Россіенахъ храмъ во имя Св. Юанна Богослова, построенный 1842 года на Высочайше-ассигнованную сумму, деревянный, однопредстольный.

Въ м. Тауроггенѣ, маіоратномъ имѣніи князя Васильчикова, Россіенскаго уѣзда, подвижной храмъ Юрбургскаго Таможеннаго Округа, во имя Св. виленикихъ мучениковъ Антонія, Юанна и Евстафія; Высочайше-учрежденный 29 сентября 1837 года въ м. Юрбургѣ, храмъ этотъ перенесенъ на настоящее мѣсто 15 ноября 1853 года, и расположенъ въ каменномъ таможенномъ домѣ (4).

Въ вилькомиромъ благочиніи, изъ пяти церквей, три самостоятельныя: а) въ г. Вилькемірѣ, деревянная построенная въ 1842 году на-счетъ кавны; б) въ г. Поневежѣ каменная церковь, перестроенная, въ 1849 году, изъ упраздненнаго монастыря Піаровъ и в) деревянная, весьма ветхая, въ селѣ Подубисѣ Шавельскаго уѣзда, построенная въ 1753-мъ году бывшими упитскими монахами базильянами, и по возсоединеніи Увіи, преобразованная изъ монастырской въ приходскую, съ оставленіемъ по штату въ 6-мъ классѣ.

М. Подубись, въ которомъ расположена вышеупомянутая церковь, на-

(1) Изъ акт. ковен. Бернад. монастыря.

(2) Протоіерей Сухановъ.

(3) Изъ рукописа С. Ф. Полевскаго.

(4) По свѣд. ковен. благоч. протоіерея Суханова.

ходится верстахъ въ пяти отъ станціи Бубье, на рижско-тауроггенскомъ шоссе. Стѣны храма довольно крапкіе, но потолокъ, крыша и полъ полугнилые. Внутренность церкви весьма бѣдна. Ее украшаютъ прежніе базильянскіе образа и иконостасъ; въ притворѣ поставлены портреты основательницы церкви и бывшаго монастыря.

Вблизи храма видны слѣды фундамента базильянскаго монастыря, при которомъ некогда находилось училище съ 700 воспитанниковъ.

Шавельская и тельшевокая церкви помѣщаются въ домахъ особо для того наняемыхъ на-счетъ земскихъ повинностей ⁽¹⁾. Состояніе ихъ весьма бѣдно.

Православныхъ храмовъ въ Новоалександровскомъ уѣздѣ, собственно приходскихъ находится шесть: въ г. Новоалександровскѣ—Преображенія Господня, въ зашт. гор. Видзы—Св. Пророка Іліи, въ м. Антолеты—Рождества Пресвятой Богородицы, въ м. Браславѣ—Святителя и Чудотворца Николая (огорѣла); въ селѣ Веселово—Благовѣщенія Пресвятой Богородицы и въ селѣ Козачизнѣ—Рождества Пресвятой Богородицы. Кроме-того, при антолетской церкви есть теплая, во имя Св. Апостоловъ Петра и Павла и въ селѣ Венусово, преобразованная изъ костела, въ 1845 году, во имя Смоленской Божіей Матери Одигитріи. Но эта послѣдняя, такъ же какъ и находящаяся въ с. Веселовѣ, по совершенной ветхости закрыты и остаются безъ богослуженія. Новоалександровская и видзская церкви существуютъ съ 1839 года; обѣ онѣ построены на-счетъ казны. Антолетская перестроена изъ костела, въ 1851 году, принадлежавшаго къ упраздненному, послѣ 1831 года, монастырю кармелитовъ. Веселовская церковь основана помѣщикомъ Рафаиломъ Квинтою въ 1789 году; при ней, до воссоединенія Уніи, постоянно находились уніатскіе священники. Въ 1845 году она включена въ число приходскихъ церквей 6-го класса. Козачизнская церковь, также чрезвычайно ветхая, основана, вмѣстѣ съ находившимся при ней уніатскимъ базилианскимъ монастыремъ, въ 1745 году. По закрытіи монастыря, называвшагося Геліановскимъ (во имени оупруговъ Бутлеровъ Елены и Іана), эта церковь преобразована, въ 1845 году, въ приходскую 6-го класса ⁽²⁾.

Описаніе монастырей.

Въ 7-ми верстахъ отъ Ковно, лежитъ селеніе Пожайсце, славное велико-лѣпною церковью, принадлежавшею некогда камальдульскому монастырю подъ названіемъ Eremitarum Montes Pacis.

⁽¹⁾ По свѣд. вилькомирс. благочин. протоіерса Приневскаго.

⁽²⁾ По свѣд. новоалександр. благочин. священ. Ковалевскаго.

Въ какомъ именно году построены этотъ монастырь достовѣрныхъ свѣдѣній вѣтъ: по надписямъ и памятникамъ усматривается, что главная церковь начала строиться 1662, а окончена 1674 года. Этотъ храмъ и весь монастырь построены иждивеніемъ канцлера великаго княжества литовскаго Христофора-Сигизмунда Паца.

По докладу Святѣйшаго Синода, Высочайше-конфирмованному въ 29-й день сентября 1832 года, этотъ монастырь обращенъ въ православный 2-го класса, съ переименованіемъ, къ нему приписанныхъ, крестьянъ въ штатные служители; а въ 1842 году, при составленіи штатовъ для монастырей западныхъ епархій, 12-го іюля возведенъ въ первоклассный. Церковь освящена въ 1840 году во имя Успенія Божіей Матери (1).

Самая церковь имѣетъ видъ ротонды, сомкнутой двухэтажными флигелями изящнаго стиля. Фронтонъ храма составляютъ двѣ башни, а между ними полукруглое преддверіе; все это изъ гранита. Надъ дверьми, на мраморной доскѣ написано золотыми буквами, когда и кѣмъ церковь и монастырь построены. Всѣ стѣны храма одѣты чернымъ и краснымъ италіанскимъ мраморомъ; изъ такого же мрамора, бѣлаго и чернаго цвѣтовъ, сдѣланъ полъ; а весь сводъ покрытъ богатою рѣзбою и превосходными альфресками, изображавшими исторію ордена камальдуловъ. Огромная темная мраморная плита, съ золотою надписью, составляетъ надгробный памятникъ и вмѣстѣ служитъ входомъ въ склепъ, гдѣ похоронены: соорудитель этого храма, жена его, трое дѣтей и нѣсколько вѣрныхъ слугъ (2). Дворъ монастырскій, — называвшійся прежде *Forestarium*, — обстроенъ съ трехъ сторонъ каменными зданіями, четвертую же занимаетъ самая церковь. Зданія предназначались собственно для путешественниковъ. Вправо отъ воротъ есть такъ-называемая Пацовская зала.

Монастырь составляли 12 каменныхъ, симметрически построенныхъ домиковъ въ фруктовомъ саду, обведенномъ высокою каменною стѣною (3).

Къ сожалѣнію должно сказать, что всѣ эти зданія, въ настоящее время ничѣмъ не поддерживаются, оттого ветшаютъ, сырѣютъ, фрески выцветаютъ, живопись портится. Монастырь православный вовсе не имѣетъ средствъ для ремонтровки и поддержанія врежняго великолѣпія.

Всѣ зданія закрываетъ отъ глазъ путешественника прекрасный лѣсъ; одинъ только куполъ храма возвышается надъ лѣсомъ. Храмъ этотъ, по мнѣнію однихъ, стоилъ 2.000.000 злотыхъ, а по словамъ другихъ, имѣвшихъ случай разсматривать счета Паца, — до 8.000.000 злотыхъ. Сохра-

(1) По свѣд. Пожайскаго Успенскаго монастыря казначея іеромонаха Стефана.

(2) *Staroż. Polska T. III Litwa. Balińsk. str., 419—420.*

(3) Тамъ же, стр. 419—422.

вилось преданіе, что Пацъ на постройку этого монастыря потратилъ восемь бочекъ золота ⁽¹⁾.

Пожайскій Успенскій монастырь перваго класса Литовской второклассной епархіи, которой первый викарій, епископъ ковенскій, есть вмѣстѣ и настоятель этого монастыря.

Въ Пожайской обители находятся: іеромонаховъ 6, іеродиаконовъ 4, послушниковъ 7, ковенскаго архіерейскаго хора пѣвчихъ 16; переименованныхъ изъ бывшихъ крестьянъ штатныхъ служителей 133 муж., 134 жен.

Монастырь и духовенство содержатся Высочайше-утвержденною, — опредѣленною для мужескихъ первоклассныхъ монастырей, — суммою 3.185 руб. въ годъ и надѣленною землею, которой вмѣстѣ со служительскими считается 14 уволокъ и 17 морговъ.

Особенное стеченіе народа бываетъ однажды съ годъ 2-го іюля ⁽²⁾.

Сурденскій Свято-Духовъ монастырь находится въ м. Сурдеги, Вилькомирскаго уѣзда. Онъ принадлежитъ Литовской епархіи, и по штату числится въ третьемъ классѣ.

О времени основанія этого монастыря нѣтъ никакихъ свѣдѣній: только изъ дарственной записи, на принадлежавшее этому монастырю имѣніе Вождели, видно, что скарбникова, великаго князя литовскаго, Анна Ставецкая, по мужѣ Городенская-Биллевичева, въ 1636 году начала уже строить, на мѣсто совершенно обветшавшей, новую церковь. Слѣдовательно, основаніе первой церкви и при ней монастыря, съ достовѣрностію можно отнести къ первой половинѣ XVII столѣтія.

Нынѣ существующій небольшой храмъ построенъ иждивеніемъ рижскаго купечества въ 1812 году. Зданіе каменное; престоль одинъ — во имя Сочествія Св. Духа. Вторая церковь устроена во имя Успенія Пресвятой Богородицы въ монастырокомъ корпусѣ, каменномъ одноэтажномъ. Въ немъ, кромѣ церкви; расположены настоятельскія келии и четыре братскихъ. Есть еще каменный одноэтажный флигель, въ которомъ помѣщаются кухня, трапеза и девять братскихъ келій, а также комнаты для богомольцевъ.

По вѣдомостямъ, къ 1-му января 1858 года, въ этомъ монастырѣ значилось: 1 настоятель, 4 іеромонаха, 2 іеродиакона, 5 послушниковъ, 7 штатныхъ служителей и 3 причетника на безрочной эпитиміи.

На содержаніе церкви, монастыря и монашествующихъ, ежегодно ассигнуется изъ вилькомирскаго уѣзднаго казначейства 1.540 руб. Монастырь имѣетъ озеро для рыбной ловли, мельницу и 60,32 десятины земли.

(1) Тамъ же, стр. 422.

(2) По свѣд. Пожайск. Успенск. монастыря.

Для поклонения чудотворному образу Божіей Матери бываетъ особенное стеченіе народа съ 1 по 15 августа (1).

2) Церкви и монастыри римско-католическіе.

По вѣдомости, доставленной Тельшевскою Римско-католическою консисторіею, въ предѣлахъ Тельшевской епархіи, по Ковенской губерніи, въ 1857 году считалось: 302 костела, между которыми 69 каменныхъ и 242 деревянныхъ; а монастырей 14, — 9 мужскихъ и 5 женскихъ; значить съ монастырскими церквами воѣхъ было 316, а часовень 137. Относя эти числа къ общему пространству губерніи, окажется, что 1 костель приходится на 2,4 кв. мил. или на 117,9 кв. верстъ, и одна часовня на 5,5 кв. миль, или на 271,1 кв. версту. Въ отношеніи же къ общему народонаселенію католиковъ представляется на 1 костель 2.516 чел. об. п. и на 1 часовню 5.858 д. об. п. Отсюда ясное заключеніе, что весьма достаточное число прихожанъ сосредоточено на небольшомъ пространствѣ около своихъ храмовъ.

Табл. 3 представляетъ подробное распредѣленіе католическихъ церквей и часовень по городамъ и уѣздамъ, а также монастырей. Тамъ усматривается, что самое большее число этихъ храмовъ находится въ Тельшевскомъ (52 церк., 2 монаст.) и Россійскомъ (48 церк., 3 мон.) уѣздахъ, а наименьшее въ Повонезскомъ — (32 церк.).

При описаніи городовъ и мѣстечекъ будетъ упомянуто о замѣчательныхъ римско-католическихъ храмахъ; здѣсь же коснемся только нѣкоторыхъ изъ нихъ.

Описаніе костеловъ и монастырей.

Каменная приходская церковь, въ г. Ковно, подѣ завѣдываніемъ ордена августинцевъ, во имя Св. Апостоловъ Петра и Павла, воздвигнута при введеніи въ Литву римско-католическаго исповѣданія; но въ какомъ году и кѣмъ основана — вѣтъ никакого свѣдѣнія. Эта церковь, послѣ непріятельскаго разрушенія вновь посвящена въ 1670 году. Она есть самая большая изъ воѣхъ костеловъ въ Литвѣ, имѣетъ длины 42 саж., ширины 17 саж. высота стѣнъ 14 саж. Архитектура церкви готическая; своды опираются на 8 каменныхъ столбовъ, толщиною въ 7 аршинъ; 30 оконъ; внутренность церкви отдѣлана витватуркою и украшена лѣпною работою; полъ кирпичный; алтарей или престоловъ каменныхъ 8, деревянный 1. Этотъ храмъ подвергался разнымъ бѣдствіямъ, особенно пострадалъ отъ пожара 1732 года. Основаніе его можно отнести къ началу XV столѣтія, вскорѣ послѣ основанія ковенской францисканской церкви.

(1) По свѣд. настоятеля Сурдецкаго монастыря игумена Теодосія.

Монахи ордена августіановъ, состоящіе при приходской церкви, помещаются въ двухъ каменныхъ и одномъ деревянномъ домѣ. Одинъ изъ нихъ былъ когда-то корчмою, которую король польскій и великій князь литовскій Александръ Ягеллончикъ пожаловалъ въ 1503 году настоятелю ковенской приходской церкви Яну Залусскому для его помѣщенія.

Нынѣ при этомъ костелѣ 24 монаха, 15 вольнонаемныхъ слугъ. Монастырь по штату считается въ 1-мъ классѣ, получая отъ казны на содержаніе по 3.185 руб. сереб. ежегодно. Къ монастырю принадлежать еще два каменныхъ дома и лавки. Вообще пространство земли, занимаемое костеломъ и монастыремъ имѣеть 3 морга, 86 прutowъ и 34 прутика литовской мѣры, кромѣ приходскаго кладбища, обведеннаго высокимъ каменнымъ заборомъ, которое заключаетъ въ себѣ 1 моргъ, 294 прutowъ и 6 прутиковъ (1).

Костелъ Св. Георгія, — въ г. Ковно, — подѣ завѣдываніемъ ордена бернардиновъ, построенъ въ 1471 году. Основателемъ его былъ Станиславъ Шандзивоевичъ, маршалъ двора короля польскаго и великаго князя литовскаго Казиміра Ягеллончика и гродненскій каштелянъ. Это каменное зданіе на берегахъ Нѣмана и Виліи (2).

Каменная церковь Св. Троицы, — въ г. Ковно, — принадлежащая жевскому монастырю ордена бернардинокъ, построена въ 1634 году. Основателемъ ея былъ Александръ Масальскій, смоленскій каштелянъ и минскій воевода, который отказалъ ордену монахинь бернардинокъ имѣніи Сапежишки и Доброволя, а также овой каменный домъ, въ г. Ковно, гдѣ нынѣ построены церковь и монастырь. Церковь архитектуры среднихъ вѣковъ съ двумя малыми и третьею большою башнями. Впоследствии монастырь приобрѣлъ еще фольварокъ Вербелюны. Когда же при раздѣлѣ Польши все имѣніе Сапежишки поступило во владѣніе прусское; то Императоръ Павелъ I, указомъ 1797 года, пожаловалъ монастырю ковенскихъ бернардинокъ имѣніе Ремизовъ въ Опшяномъ уѣздѣ Виленской губерніи. Потомъ эти оба имѣнія, Вербелюны и Ремизовъ поступили въ казенное управленіе.

Нынѣ этотъ монастырь штатный I класса, на содержаніе котораго казна отпускаетъ ежегодно по 2.765 руб. сереб. Монахинь въ немъ обитающихъ 19, прислуги 7 вольнонаемныхъ, женокой прислуги 13. Этотъ монастырь кормитъ около 10 чел. бѣдныхъ и увѣчныхъ (3).

Каменный костелъ Св. Гертруды, на Николаевскомъ проспектѣ въ г. Ковно, въ вѣдѣніи сестеръ милосердія; неизвѣстно кѣмъ и когда построенъ.

(1) Изъ акт. Ковен. Бернад. монастыря.

(2) Тамъ же.

(3) Изъ акт. Ковен. Бернад. монаст.

Онъ, впрочемъ, существовалъ еще въ 1503 году; потому-что король Александръ Ягеллончикъ, утверждая въ томъ же году основаніе ковенской приходской церкви, отдаетъ въ ея завѣдываніе и этотъ костелъ Св. Гертруды. Настоятель, вендегольскій ксендзъ Петръ Новомѣйскій, въ 1750 году основалъ при немъ госпиталь, подъ вѣдѣніемъ ордена рохитовъ. Духовное начальство, въ 1824 году передало эту церковь и госпиталь сестрамъ милосердія.

Госпиталь переименованъ, въ 1843 году, въ городскую больницу, подчиненную Приказу Общественнаго Призрѣнія. Это строеніе деревянное; въ немъ при больныхъ, для призрѣнія, помѣщается 5 сестеръ милосердія, которыя получаютъ отъ казны ежегодно по 40 р. с., а отъ Приказа Общественнаго Призрѣнія по 49 р. с. Ксендзъ, для службы 1, получаетъ отъ казны 60 р. с. Слугъ мужскаго и женскаго пола 6 (1).

Упраздненный каменный костелъ Св. Креста, принадлежавшій монастырю кармелитовъ, находится на берегу Немана въ новой части г. Ковно. Онъ построенъ 1685 года. Каменный при церквѣ монастырь ордена кармелитовъ, нынѣ занятъ военнымъ госпиталемъ, а предполагается къ передѣлкѣ на помѣщенія для епархіальнаго католическаго духовенства и семинаріи.

Упраздненный каменный костелъ Тѣла Христова, находившійся въ вѣдѣніи ордена доминикановъ, сооруженъ въ г. Ковно въ 1678 году; основателями были ковенскій житель Норкѣвичъ и упитскій маршалъ Бялосоръ. Монаховъ въ монастырѣ было 7, прислуги 5 чел. Эти зданія предполагаются къ передѣлкѣ на губернскую гимназію (2).

Римско-католическіе монастыри находятся въ слѣдующихъ мѣстахъ Ковенской губерніи:

Мужескіе, въ городахъ: Ковно—августіанскій, Россіены—доминиканскій; въ уѣздахъ: Ковенскомъ, въ м. Датново — бернардинскій; Вилькомирскомъ, въ м. Трашкуны—бернардинскій; Поневежскаго, въ м. Полавень—доминиканскій; Шавельскаго, въ м. Хвалойне — кармелитскій; Тельшевскаго, въ м. Кальваріи—доминиканскій, въ м. Кретингенъ — бернардинскій; Россіенскаго, въ м. Цыговяны—бернардинскій.

Женскіе: въ г. Ковно—бenedиктинокъ, бернардинокъ и сестеръ милосердія; въ м. Кроки (Ков. у.) — екатеринокъ; въ м. Кроже (Россіен. у.)—бenedиктинокъ.

(1) и (2) Изъ акт. Ковен. Бернад. монаст.

3. Протестантскія церкви.

а) Евангелическо-лютеранскія.

Всѣхъ лютеранскихъ церквей въ Ковенской губерніи, въ 1857 году считалось 20, — въ томъ числѣ 11 каменныхъ и 9 деревянныхъ (1). Въ отношеніи къ общему пространству губерніи 1 церковь приходится на 37,9 кв. миль или 1357,3 кв. вер., а къ общему числу лютеранъ на 1024 чел. об. пола.

По приходамъ эти церкви расположены въ слѣдующемъ числѣ:

Уѣзды	Приходы.	Число кам.	Церквей дер.
Поневежскаго	Биржанскій . . .	1	1
»	Жеймельскій . . .	1	—
Ковенскаго	Кейданскій . . .	1	1
»	Ковенскій . . .	1	—
Тельшевскаго	Кретингенскій . . .	1	1
»	Шкудскій . . .	1	1
Шавельскаго	Шавельскій . . .	3	1
Россіенскаго	Тауроггенскій . . .	2	4 (2)

Кромѣ того, въ м. Радзивилишки Поневежскаго уѣзда, лютеранское богослуженіе отправляется иногда въ реформатской церкви, съ согласія мѣстнаго духовенства (3).

б) Евангелическо-реформатскія.

Въ Ковенской губерніи 9 реформатскихъ церквей: 6 каменныхъ и 3 деревянныхъ (4); въ отношеніи къ пространству губерніи, 1 церковь приходится на 84,2 кв. мили или 4127,4 кв. вер., а къ общему числу реформатовъ на 1 церковь считается 898,4 жит. об. п.; но для опредѣленія точнѣйшаго отношенія къ пространству, необходимо принять въ соображеніе не всю территорію губерніи, а только площадь пяти уѣздовъ, въ которыхъ обитаютъ реформаты: Ковенскаго, Вилькомирскаго, Новоалександровскаго, Поневежскаго и Россіенскаго (25.875 кв. вер.), и тогда получится, что 1 реформатская церковь приходится на 2.875 кв. вер.

Примѣчательныя евангелическо-реформатскія церкви:

Кейданская (въ м. Кейданахъ Ковенскаго уѣзда) основана гетманомъ литовскимъ княземъ Янушомъ Радзивилломъ; существуетъ 200 лѣтъ. Въ ея подземельяхъ покоятся останки князей Христофора Радзивилла и сына

(1) и (2) По свѣд. Курлянд. Лютер. Консист.

(2) По свѣд. биржанскаго лютеран. пастора.

(3) По свѣд. Вилен. Евангел.-Реформ. Коллегіи.

его, Януша; тѣло первого обратилось въ прахъ и только осталась при немъ во гробѣ, наподобіе ящика, половина меча, изъѣденнаго ржавчиной. Князь Янушъ похороненъ въ двухъ гробахъ, дубовомъ и наружномъ металлическомъ. Тѣло его еще сохраняется въ цѣлости, только черепъ усопшаго разрубленъ на-двое, потому-что смерть этого князя послѣдовала отъ раны, нанесенной ему въ голову собственнымъ пажомъ, несшимъ за няземъ мечъ. Это случилось при входѣ на церковное кладбище. Убийца былъ подкупленъ иезуитами (1).

Въ м. Кельмы, Россіенскаго уѣзда, каменная церковь, основанная въ 1615 г. предкомъ нынѣшняго владѣльца м. Кельмы, Юріемъ Гружевскимъ (2).

Въ м. Попели, Новоалександровскаго уѣзда каменная церковь основана 1590 года, и потомъ перестроена въ 1784 году (3).

Въ м. Биржи, старая деревянная церковь, на постройку которой разрѣшеніе послѣдовало отъ князя Радзивилла въ 1587 году, мѣся 16 дня (4).

Реформатскія церкви еще существуютъ: каменные — въ м. Дзѣвалтовѣ Вилькомірскаго уѣзда, Швабинскахъ и Радзивилишскахъ Поневежскаго, и деревянныя — въ м. м. Соломѣсць и Новомѣсто того же уѣзда (5).

4. Раскольниковскія молельни.

Разсѣянные въ четырехъ уѣздахъ Ковенской губерніи (Ковенскомъ, Вилькомірскомъ, Новоалександровскомъ и Поневежскомъ) раскольники безпоповщинской секты имѣютъ въ разныхъ, весьма многихъ мѣстахъ молитвенныя притоны, тщательно скрываемыя отъ мѣстной полиціи; но существуютъ также ихъ молельни, гдѣ раскольники совершаютъ богослуженіе открыто. Такихъ молельнь въ 1857 году считалось 5. Въ Ковенскомъ уѣздѣ, въ казенномъ селеніи Рымки; въ Вилькомірскомъ въ деревняхъ: 2-го стана Пуци, 5-го Поезіорцы, Пожи; въ Новоалександровскомъ въ дер. Бобринки 4-го стана.

До уничтоженія многихъ раскольниковскихъ часовень или отдѣльныхъ молельнь, раскольники Ковенской губерніи раздѣлялись на 14 постоянныхъ приходовъ, по числу часовень, которыя находились:

Въ Ковенскомъ уѣздѣ: сел. Рымки.

Въ Вилькомірскомъ: дер. Киралишки, Пуци, Поезіорцы, Пожи, Стырни, Заблудово.

Въ Новоалександровскомъ: дер. Дегуце, Милюнцы, Манѣвка, Каролинце, Бобринки, Чеховщина и зашт. гор. Видзы.

(1) Настоятель кейдан. еванг.-рефор. прихода пасторъ Нерлихъ.

(2) Кельменскій суперъ-интендентъ Рачинскій.

(3) Повельскій суперъ-интендентъ А. Мочульскій.

(4) Биржанскій еванг.-рефор. пасторъ К. Мочульскій.

(5) По свѣд. Евангелич.-Рефор. Вилен. Коллегіи.

Раскольники уничтоженных часовен причисляются къ существующимъ или обращаются въ соосѣднія губерніи Виленскую и Курляндскую; молятся также въ домахъ, перенося туда, на время моленія, книги и иконы, которыя обратно берутъ къ себѣ, чтобъ не оставить доказательствъ къ нарушенію запрещенія. Бывшіе наставники уничтоженныхъ моленей остаются назидателями прежнихъ прихожанъ, пока не смѣнены новыми.

Изъ оставшихся моленей главнѣйшія рынковская и бобринская. Онѣ существуютъ съ прошлаго столѣтія и пользуются особеннымъ уваженіемъ у раскольниковъ. Всѣ моельни деревянные, тщательно построены.

5. Еврейскія синагоги.

По исчисленію ковенскаго Статистическаго комитета, за 1857 годъ, въ этой губерніи было 33 синагоги (бешмедрисъ) и 172 молитвенныхъ школъ (шуле); а всего 205 молитвенныхъ домовъ.

Въ отношеніи къ пространству губерніи, 1 молитвенный домъ приходится на 3,6 квадр. миль или на 182,8 квадр. верстъ; а относительно ко всему еврейскому населенію этой губерніи 1 школа приходится на 564,3 чел. об. пола.

Итакъ, сравнительно съ христіанскими вѣроисповѣданіями, Евреи богаче числомъ храмовъ, которые у нихъ чаще встрѣчаются, причемъ прихожане сосредоточены при своихъ молитвенныхъ домахъ.

Табл. 3. показываетъ подробное распредѣленіе синагогъ и молитвенныхъ школъ по городамъ и уѣздамъ. Въ ней показана также 1 караннская молитвенная школа въ г. Поневежѣ. Въ общемъ числѣ еврейскихъ молитвенныхъ домовъ находятся и школы хассидимовъ или скакуновъ. Хотя послѣдніе составляютъ только слабую секту талмудистовъ и отличаются отъ нихъ образомъ молитвъ, но они вездѣ устраиваютъ для себя особыя молитвенныя школы, если даже находятся гдѣ-либо и въ маломъ числѣ; можетъ-быть оттого, что талмудисты смѣются, когда хассидимы скачутъ и употребляютъ разныя тѣлодвиженія во время молитвъ.

Наиболѣе хассидимскихъ школъ въ Поневежскомъ уѣздѣ, въ окрестностяхъ м. Бирже.

Евреи не называютъ своихъ храмовъ *синагогами* и не любятъ этого наименованія. Они различаютъ два названія: *бешмедрисъ*, гдѣ совершается одно богослуженіе особо для мужчинъ и женщинъ, и школы (*Chuhle*), гдѣ молятся взрослые и учатся дѣти.

Одна изъ школъ въ г. Ковно считается образцовою въ цѣлой губерніи. Она каменная, содержится нѣсколько опрятнѣе другихъ. Въ этой синагогѣ

у стѣны, противоположной дверямъ, хранятся 10 заповѣдей, написанныхъ на пергаментѣ и прикрытыхъ занавѣсью; на стѣнѣ, обращенной къ восходу солнца, прибита надпись на еврейскомъ языкѣ, что во время молитвъ должно забыть все земное и имѣть умъ и сердце обращенными къ Богу. На срединѣ школы устроено возвышеніе, на которомъ во время богослуженія поетъ канторъ или школьникъ, постоянно живущій при школѣ и наблюдающій за ея чистотою.

Въ школѣ, также какъ и въ бешмедрясѣ, нѣтъ никакихъ украшеній, повѣшены одни люстры для свѣчъ, зажигаемыхъ при богослуженіи, и жертвенныхъ добровольно Евреями; тамъ стоятъ также скамьи и стулья. Молящіяся, въ шапкахъ, могутъ стоять и сидѣть. Въ школу положено приходить три раза въ день: утромъ въ 9-мъ часу, въ срединѣ дня въ 4-мъ и вечеромъ около 7-ми часовъ. При недостаткѣ времени ограничиваются однимъ разомъ. Обыкновенно всѣ читаютъ молитвы порознь, вслухъ, съ припѣвомъ, а въ праздники при богослуженіи поютъ.

Въ г. Поневежѣ вновь построенъ каменный бешмедрясъ, верхній этажъ котораго опредѣленъ для женщинъ, а нижній для мужчинъ. Капиталь, истраченный на сооруженіе, простирался до 12 тысячъ руб. сер.

6. Магометанскіе молитвенные дома.

Ковенскіе магометане — Татары, имѣютъ только одну деревянную моделью въ заштатномъ городѣ Видзахъ, Новоалександровскаго уѣзда; прочіе собираются для богослуженія въ частныхъ домахъ.

Д) УМСТВЕННОЕ ОБРАЗОВАНИЕ.

1. Историческія свѣдѣнія о гражданскихъ учебныхъ заведеніяхъ и мѣстной образованности.

Первыя сѣмена образованія литовскаго народа возникли въ концѣ XIII столѣтія, вслѣдствіе тѣсныхъ сношеній его князей съ русскими князьями. Русское вліяніе было такъ значительно, что самыя литовскіе статуты первоначально, какъ извѣстно, были изданы на рускомъ языкѣ. Послѣ же окончательнаго соединенія Литвы съ Польшею [1569], рѣшительное вліяніе послѣдней опредѣлило дальнѣйшій ходъ просвѣщенія въ Литовскомъ княжествѣ.

Оба элемента, русскій и польскій, выразились преимущественно въ языкѣ высшаго класса, въ рѣчи и законахъ. Впослѣдствіи іезуиты, противо-дѣйствуя диссидентамъ, обратили вниманіе и на образованіе простаго народа съ свойственною, имъ энергіею. Съ-тѣхъ-поръ публичное воспитаніе въ здѣшнемъ краѣ сдѣлалось достояніемъ духовныхъ.

Въ XVIII столѣтіи мѣсто іезуитовъ заступили піары, а частію кармелиты. Только послѣ присоединенія Литвы къ Россіи, въ первой четверти настоящаго столѣтія, духовныя училища стали переходить въ вѣдѣніе свѣтскаго начальства, а наконецъ, въ 1834 году, послѣдовало преобразование воѣхъ вообще учебныхъ заведеній Ковенской губерніи, сообразно устава для учебныхъ заведеній 1828 года.

Основаніе элементарныхъ школъ положено диссидентами въ XVI столѣтіи, но болѣе всего заведенію ихъ содѣйствовали іезуиты, съ цѣлью уничтожить новое ученіе; между-прочимъ, и самая гимназія, основанная въ 1616 году въ *м. Кроже*, въ видѣ училища, обязана іезуитамъ своимъ началомъ.

Въ концѣ XVII столѣтія, въ предѣлахъ нынѣшней Ковенской губерніи считалось 13 приходскихъ школъ. Онѣ находились въ слѣдующихъ мѣстахъ:

1. Въ *м. Окмяны* Шавельскаго уѣзда, основана въ 1596 году.
2. Въ *Жвинговскомъ* приходѣ Россіенскаго уѣзда 1606 года.
3. Въ *Войкутскомъ* приходѣ того же уѣзда, 1606 года.
4. Въ *м. Криничинь* Поневежскаго уѣзда, 1611 года.
5. Въ *м. Вильки* Ковенскаго уѣзда, 1606 года.
6. Въ *г. Тельши*, 1612 года.
7. Въ *м. Шкуды* Тельшевскаго уѣзда, 1614 года.
8. Въ *м. Повондене* того же уѣзда, 1620 года.
9. Въ *Жагорскомъ* приходѣ Шавельскаго уѣзда, 1623 года.

10. Въ *Клованскомъ* приходѣ Поневежскаго уѣзда, 1624 года.

11. Въ м. *Чейкишки* Ковенскаго уѣзда, 1625 года.

12. Въ м. *Саланты* Тельшевскаго уѣзда, 1630 года.

13. Въ м. *Средники* Ковенскаго уѣзда, 1635 года ⁽¹⁾.

Въ 1857 году, въ Ковенской губерніи находилось 55 учебныхъ заведеній, въ которыхъ было ⁽²⁾:

	Муж.	Жен.
Учащихъ:	170	8
Учащихся:	2.441	89 ⁽³⁾

Въ отношеніи къ пространству губерніи, 1 учебное заведеніе приходилось на 13,7 кв. миль или 629,9 кв. верстъ. Отношенія же учащихся къ числу жителей были слѣдующія:

1 учащійся об. п. приходился на 385,0 об. п. всѣхъ жит.

1 „ муж. п. „ „ 195,4 жит. муж. пола.

1 „ жен. п. „ „ 5.530,7 жит. жен. пола.

Степень образованности опредѣляется отношеніемъ числа учащихся къ числу жителей; а потому, повидимому, весьма невыгодный результатъ представляютъ цифры, относящіяся къ женскому полу Ковенской губерніи, — если не обратить вниманія, что приведенныя, здѣсь, данныя выражаютъ только общественное воспитаніе.

Дѣйствительно, образованіе ковенскихъ женщинъ ограничивается домашнимъ или же частнымъ, преимущественно въ г. Вильно.

Всѣ учебныя заведенія Ковенской губерніи состоятъ въ вѣдѣніи Виленскаго Учебнаго Округа.

2) Гимназіи съ учрежденными при нихъ заведеніями.

Въ Ковенской губерніи, въ 1857-мъ году существовало двѣ гимназіи, губернская Ковенская и Шавельская уѣздная.

Ковенская губернская гимназія основана была въ 1616 году, при іезуитскомъ монастырѣ, въ м. Кроже, Россіенскаго уѣзда, а въ 1842-мъ переименована въ губернскую и переведена въ г. Ковно, гдѣ подчинена особому директору, въ вѣдѣніи котораго находится большая часть училищъ Ковенской губерніи. Общая сумма на содержаніе этой гимназіи равняется 11.386 руб. 25 коп. сер.

Предметы преподаванія, втеченіи 7-ми лѣтняго курса, суть слѣдующіе:

⁽¹⁾ Образ Litwy Jaroszewicza T. III. Примѣчаніе 109.

⁽²⁾ По свѣд. Ковен. и Шавельск. гимназій за 1857 годъ.

⁽³⁾ Сюда не включены домашніе учителя и учительницы а также состоящіе въ вѣдѣніи еврейскихъ училищныхъ комиссій, учащіе и учащіяся, число которыхъ показано въ табл. И.

Катехизисъ, свѣдѣнная и церковная исторія, языки: русскій, славянскій, польскій, латинскій, нѣмецкій и французскій, теорія русской словесности, исторія русской литературы, арифметика, алгебра, геометрія, естественная исторія, политическая исторія, законовѣдѣніе, чистоисчисленіе, рисованіе и черченіе.

Предметы эти преподаются съ значительными подробностями.

Ученики, окончившіе полный курсъ (въ числѣ 5%) поступаютъ въ высшія учебныя заведенія: немногіе изъ нихъ, болѣею частію изъ среднихъ классовъ, по недостатку средствъ къ содержанію или по слабости здоровья и способностей, поступаютъ въ государственную и частную службу. Окончившіе же курсъ съ полнымъ успѣхомъ, получаютъ права на чинъ XIV класса, при вступленіи въ гражданскую службу.

Пансіона при гимназіи нѣтъ. Болѣе ста учениковъ получаютъ въ пособіе ежегодно отъ 45 до 50 рублей изъ суммъ государственнаго казначейства, благотворительныхъ фундушей и пожертвованія почетнаго попечителя.

Все административныя распоряженія производятся по предписаніямъ окружнаго учебнаго начальства.

По части хозяйственной къ вѣдѣнію директора относятся содержаніе дома и прислуги (1).

При гимназіи находится приготовительное двухклассное училище, на степени приходскаго. Оно основано 1849 года. На содержаніе его идетъ 1286 руб. сереб. Предметы преподаванія: религія, арифметика, чтеніе и письмо на языкахъ: русскомъ, еврейскомъ и нѣмецкомъ. Окончившіе курсъ поступаютъ въ четырехклассныя училища. Смотритель завѣдываетъ домомъ и наблюдаетъ за частнымъ обученіемъ въ городѣ (2).

Въ Ковенской гимназіи, въ 1857 году, было: учащихся 15, учащихся 273. Въ приготовительномъ классѣ, при гимназіи,—учащій 1, учащихся 28.

Шавельская гимназія открыта 1-го августа 1851 года. Она прежде была въ м. Свислочи Гродненской губерніи, и по Высочайшему повелѣнію, 11 августа 1845 года, назначена къ перемѣщенію въ г. Шавли.

Приготовительный классъ открытъ при бывшемъ шавельскомъ дворянскомъ училищѣ въ 1843 году.

Шавельская гимназія, по предметамъ ученія, наравитъ со всѣми гимназіями въ Имперіи, принадлежитъ къ среднимъ учебнымъ заведеніямъ; раздѣляется на 7 классовъ, такъ, что полный курсъ учащіеся оканчиваютъ въ 7 лѣтъ.

(1) и (2) По свѣд. Ковен. губернскаго гимназіи.

Обучающиеся въ гимназіи юность получаютъ, — относительно, — полное образованіе, соответственно среднимъ учебнымъ заведеніямъ. Число учащихся въ гимназіи бываетъ ежегодно среднимъ числомъ до 350 (въ 1857 году было 382). Но многіе изъ нихъ, по волѣ родителей и разнымъ обстоятельствамъ, оставляютъ заведеніе, не оканчивая полного курса; такъ-что среднимъ числомъ, ежегодно выходитъ окончившихъ курсъ не болѣе 20 человекъ. Отличныя, за превосходныя успѣхи въ русскомъ языкѣ, словесности и русскомъ законовѣдѣніи, получаютъ право на чинъ XIV класса при вступленіи въ гражданскую службу, причемъ воспитанники податныхъ состояній исключаются изъ подушнаго оклада. Первые, сверхъ-того, награждаются золотыми и серебряными медалями. Прочіе же изъ окончившихъ курсъ, съ достаточными успѣхами, получаютъ одобрителныя аттестаты, и затѣмъ поступаютъ въ университеты и другія высшія учебныя заведенія, а также въ гражданскую и военную службу.

Шавельская гимназія, кромѣ штатной суммы, не имѣетъ никакихъ вспомогательныхъ средствъ для воспитанія бѣдныхъ учениковъ. Всѣ учащіеся содержатся на собственномъ иждивеніи, платя, ежегодно, по 10 рублей. Бѣднѣйшіе отъ этой платы освобождаются, по усмотрѣнію училищнаго начальства. Весь сборъ платы за ученіе препровождается въ управленіе округа.

Гимназія помѣщается въ собственномъ, построенномъ для этой цѣли, каменномъ зданіи. Ей принадлежитъ также каменный домъ, отдаваемый въ арендное содержаніе.

Хозяйственною и административною частями гимназіи занимается директоръ и совѣтъ гимназіи, состоящій изъ старшихъ учителей. Отчеты по той и другой части представляются ежегодно попечителю округа.

Пріемъ, храненіе и расходованіе суммъ находятся въ вѣдѣніи директора и совѣта. Для отчетности имѣются кассовыя книги, выдаваемыя ежегодно изъ казенной палаты, куда онѣ представляются на ревизію ⁽¹⁾.

Приготовительный классъ находится на степени однокласснаго приходскаго училища. Предметы ученія суть: чтеніе и письмо на русскомъ языкѣ, четыре первыя дѣйствія ариметики и чистописаніе. Число учащихся среднимъ числомъ бываетъ не болѣе 10-ти. Учащіеся поступаютъ въ 1-й классъ гимназіи, или же оставляютъ училище.

Приготовительный классъ помѣщается въ зданіи гимназіи, съ которою соединена его административная и хозяйственная части ⁽²⁾.

(1) По свѣд. Шавел. Гимназіи за 1857 г.

(2) На содержаніе гимназіи ежегодно отпускается изъ государственнаго казначейства, изъ доходовъ эдукационнаго фундаша, 7359 руб. 20 коп. серебромъ.

3) Уѣздыя и приходскія училища вѣдомства Министерства Народнаго Просвѣщенія (1).

Въ 1857 году, въ Ковенской губерніи находилось 5 уѣздныхъ училищъ, въ которыхъ было 51 учащій и 718 учащихся. Мѣста расположенія ихъ были: м. Кейданы Ковенскаго уѣзда и города Поневежъ, Тельши, Вилькомиръ и Россіены. Онѣ образовались изъ школъ, состоявшихъ въ первой четверти нынѣшняго столѣтія при монастыряхъ, въ вѣдѣніи римско-католическаго духовенства; потомъ переданы въ Министерство Народнаго Просвѣщенія вполнѣ, съ архивами, учебными пособіями и зданіями.

Предметы преподаванія въ дворянскихъ училищахъ: Законъ Божій, математика, физика, законовѣдѣніе, естественная исторія, географія, всеобщая исторія, рисованіе, черченіе и языки: русскій, славянскій, польскій, французскій и нѣмецкій; предметы преподаванія излагаются вкратцѣ.

Окончившіе съ успѣхомъ курсъ, вступаютъ въ гражданскую службу, (если по происхожденію имѣютъ на то право), гдѣ производятся въ чины безъ испытанія.

Училища содержатся на-счетъ суммъ, ассигнованныхъ изъ суммъ государственнаго казначейства.

Дворянскія училища были основаны:

Тельшевское при бернардинскомъ монастырѣ, въ 1772 году.

Вилькомирское при піарскомъ монастырѣ, въ 1841 году.

Россіенское, въ 1648 году іезуитами въ г. Ковно, откуда въ 1844 году переведено въ г. Россіены.

Министерство Народнаго Просвѣщенія преобразовало ихъ въ пятиклассныя училища, а въ 1858 году въ трехклассныя.

Къ числу этихъ училищъ слѣдуетъ присовокупить два еврейскія, трехклассныя въ гг. Ковно и Шавляхъ, находящіяся на степени уѣздныхъ. Въ ковенскомъ уѣздномъ еврейскомъ училищѣ 8 учащихся и 28 учащихся, въ Шавельскомъ 4 учащихся и 24 учащихся. Онѣ содержатся изъ особаго сбора съ Евреевъ, называемаго свѣчнымъ (2).

Приходскія училища Ковенской губерніи двухъ разрядовъ: двуклассныя для христіанъ и Евреевъ, и одноклассныя.

(1) По свѣд. ковен. директ. училищъ.

(2) Въ еврейскихъ училищахъ (на степени уѣздныхъ) преподаются: религія, языки—еврейскій, русскій, нѣмецкій, всеобщая исторія, географія, ариметика, бухгалтерія, геометрія, механика, физика, химія, чистописаніе и черченіе. Предметы излагаются кратко и болѣе практически.

Права окончившихъ курсъ не опредѣлены. Цѣль ученія состоитъ въ приготовленіи къ торговлѣ и ремесламъ, а также для поступленія въ раввинскія училища, состоящія на степени гимназій.

Христіанскихъ двукласныхъ 8, въ которыхъ 16 учащихся и 461 учащійся.

Еврейскихъ 4, съ 16-ю учащими и 111 учащимися.

Однокласныхъ приходскихъ училищъ 6, съ 6-ю учащими и 121 учащимся.

Мѣста расположенія ихъ, съ подробнымъ исчисленіемъ учащихся и учащійся, показаны въ таблицѣ И.

Въ двукласныхъ приходскихъ училищахъ преподаются: краткій катехизисъ, священная исторія, чтеніе, письмо и грамматика русскаго языка, ариметика до дробей включительно.

Окончившіе курсъ, не получая никакихъ правъ, могутъ поступать въ среднія учебныя заведенія.

Старшій-учитель завѣдываетъ училищнымъ домомъ и наблюдаетъ за ходомъ ученія.

Въ однокласныхъ училищахъ преподается: катехизисъ, священная исторія и письмо на русскомъ языкѣ, ариметики 1-я часть.

Всѣ приходскія училища состоятъ въ вѣдѣніи особаго смотрителя, который приводитъ въ исполненіе распоряженія губернскаго директора.

Въ еврейскихъ двукласныхъ училищахъ проходится религія, ариметика, чтеніе и письмо на языкахъ: русскомъ, еврейскомъ и нѣмецкомъ.

При дворянскихъ училищахъ въ Кейданахъ, Поневежѣ, Тельшахъ, Вилькомирѣ и Россіенахъ находятся приготовительные классы такіе же какъ и при гимназіи.

ТАБЛИЦА И.

О числѣ учебныхъ заведеній Ковенской губернии, состоящихъ въ вѣдѣніи Министерства Народнаго Просвѣщенія, съ показаніемъ числа учащихся и учащійся, за 1857-й годъ.

Раздѣленіе учебныхъ заведеній.	Мѣста расположенія заведеній.	Число заведеній.	Ч и с л о:			
			Учащихъ.		Учащійся.	
			М.	Ж.	М.	Ж.
А. Казенныя.						
1. Губернская гимназія	Г. Ковно	1	15	—	273	—
2. Уѣздная гимназія.	Г. Шавли	1	17	—	382	—
		2	32	—	655	—
3. Уѣздныя училища для дворянъ						
	М. Кейданы (1).	1	11	—	123	—
	Г. Поневежъ	1	10	—	243	—

(1) Дворянскія училища, въ м. Кейданахъ и въ г. Поневежѣ, преобразованы въ 1858 году въ гимназіи. Описание ихъ ниже слѣдуетъ.

Г. Тельши.	1	10	—	113	—
Г. Вилькомирь	1	10	—	107	—
Г. Россіены	1	10	—	132	—
	5	51	—	718	—

4. Еврейскія четырехклас-
сныя училища на степени уѣзд-
ныхъ

Г. Ковно	1	8	—	28	—
Г. Шавли	1	4	—	24	—
	2	12	—	52	—

5. Приходскія двукласныя
училища: а) Для христіанъ

*Шавельскаго
уѣзда:*

М. Шадовъ	1	2	—	61	—
-----------	---	---	---	----	---

Тельшевскаго:

М. Кретингенъ	1	2	—	18	—
---------------	---	---	---	----	---

М. Сяды	1	2	—	159	—
---------	---	---	---	-----	---

Россіенскаго:

М. Цытовяны	1	2	—	50	—
-------------	---	---	---	----	---

М. Ретово	1	2	—	73	—
-----------	---	---	---	----	---

М. Кроже	1	2	—	29	—
----------	---	---	---	----	---

Поневежскаго:

М. Іоганишкеле	1	4	—	13	—
----------------	---	---	---	----	---

Г. Новолек- сандровскъ	1	2	—	58	—
	8	18	—	461	—

б) Для Евреевъ

Г. Ковно	1	4	—	37	—
----------	---	---	---	----	---

Г. Поневежь	1	4	—	32	—
-------------	---	---	---	----	---

Г. Тельши	1	4	—	21	—
-----------	---	---	---	----	---

Г. Россіены	1	4	—	21	—
	4	16	—	111	—

6. Приходскія одноклас-
сныя училища

*Ковенскаго
уѣзда:*

М. Датново	1	1	—	30	—
------------	---	---	---	----	---

Тельшевскаго:

М. Ворне	1	1	—	29	—
----------	---	---	---	----	---

М. Жемеляны	1	1	—	13	—
-------------	---	---	---	----	---

Росейскаго:

М. Войлуты 1 1 — 9 —

*Новоалександ-
ровскаго:*

М. Слободка 1 1 — 10 —

М. Ракишчи 1 1 — 31 —

6 6 — 122 —

**7. Приготовительные клас-
сы при гимназии и дворни-
скихъ училищахъ**

Г. Ковно 1 1 — 28 —

Г. Шавли 1 1 — 9 —

М. Кейданы 1 1 — 20 —

Г. Поневежь 1 1 — 32 —

Г. Тельши 1 1 — 8 —

Г. Вилькомиръ 1 1 — 13 —

Г. Россиены 1 1 — 5 —

7 . 7 — 115 —

В. Частныя.

**1. Одноклассныя приход-
скія, состоящія при церквахъ.**

Г. Ковно 1 1 — 4 3

Поневежскаго:

М. Биржи 2 2 — 46 —

М. Помпаны 1 1 — 6 —

М. Пушолаты 1 1 — 18 —

М. Криничинъ 1 1 — „ —

М. Радзивилишки 1 1 — „ —

М. Новомѣсто 1 1 — „ —

М. Швабишки 1 1 — 5 —

Шавельскаго:

М. Бейсагола 1 1 — 17 —

М. Окмяны 1 1 — „ —

М. Радзивилишки 1 1 — „ —

М. Грузде 1 1 — 8 —

Тельшевскаго:

М. Плуцканы 1 1 — „ —

М. Пякеле 1 1 — „ —

М. Дорбяны 1 1 — 15 —

Посволь, —
 и Омскиты, также по
 390 мальчиковъ и 20

округа:

	Ученики
	49
	36
	40
	45
	<hr/>
	124
	159 (1)
	20
	<hr/>
	179

и учащихся 786; но
 дети государ-
 не более

Божій, крат-
 история,
 чисто-

и сиротъ.

приходскія училища
 причетни-
 церквей. Уча-

числа уча-

языкъ, молитвы

находясь въ сѣ-

Для наблюдѣнія за частнымъ обученіемъ Евреевъ, учреждены въ 1846 году временныя еврейскія училищныя коммисіи — шесть уѣздныхъ и одна губернская. Каждая изъ нихъ состоитъ изъ трехъ членовъ: одного изъ училищныхъ чиновниковъ, одного изъ мужества и раввина, подъ предсѣдательствомъ начальника мѣстнаго учебнаго заведенія.

Въ вѣдѣніи коммисій, въ 1857 году, находились слѣдующія частныя еврейскія учебныя заведенія (1):

Названія учебныхъ заведеній.	Число заведеній въ 1857 году.	Ихъ значеніе.
1. Эшиботы	—	Для высшаго образованія по программамъ, ежегодно представляемымъ на разрѣшеніе въ министерство.
2. Талмудъ-Торъ	14	Для начальнаго образованія бѣдныхъ на счетъ общественныхъ суммъ.
3. Хедеримы:		
а) Первостепенныя	198	Частныя начальныя для дѣтей 8-ми лѣтняго возраста.
б) Второстепенныя	41	Свыше 8-ми лѣтняго возраста.
Учсныя заведенія:		
1. Бессъ-Медраши }	39	Содержимыя товариществами.
и 2. Клаузы		

Въ Хедеримахъ обучаются: молитвамъ, чтенію и письму на еврейскомъ языкѣ и отчасти на русскомъ и нѣмецкомъ, и преподаются статьи изъ библіи Хая-Адама, Маймонидовъ, объ Акумахъ и благоговѣйномъ почитаніи Царей, согласно программѣ, изданной Министерствомъ Народнаго Просвѣщенія.

Евреевъ, занимающихся обученіемъ своихъ единовѣрцевъ, въ частныхъ учебныхъ заведеніяхъ и въ частныхъ домахъ, было:

	Въ 1857 г.
Содержателей Хедеровъ: а) второстепенныхъ	43
б) первоначальныхъ	196
Меламдовъ (учителей, обучающихъ въ Талмудъ-Торахъ и частныхъ домахъ).	
а) второстепенныхъ	4
б) первостепенныхъ	45
	Итого 288
Женскихъ пансіоновъ и школъ	5

(1) По свѣд. сообщ. директ. гдмн.

Учаницей во всѣхъ частныхъ учебныхъ заведеніяхъ, въ 1857 году, было 1828 муж. и 167 жен. пола.

7) Частные пансіоны женскіе.

Частные женскіе пансіоны находятся въ городахъ: Ковно, Понавежѣ и Россіены. Число воспитанницъ въ нихъ нѣсколько болѣе 100. Эти пансіоны четырехклассныя, на степени уѣздныхъ училищъ. Должностныя лица, гувернантки и нѣкоторые преподаватели мѣстныхъ казенныхъ училищъ, получаютъ жалованье по договору съ содержательницею пансіона.

Преподаваемые предметы суть: катехизисъ, священная исторія, языки: русскій, польскій, нѣмецкій, французскій, всеобщая исторія, географія, чистописание, рисованіе, ариметика, музыка и рукодѣлія.

Окончившіе полный курсъ удостоиваются права на обученіе въ частныхъ домахъ.

Въ хозяйственномъ и учебномъ отношеніяхъ содержательница пансіона распоряжается подъ наблюденіемъ мѣстнаго учебнаго начальства.

Примѣчаніе. Находившаяся въ г. Шавляхъ, частная женская школа, на степени приходскаго училища, по окончаніи учебнаго года, закрыта въ 1857 г., согласно желанію содержательницы.

Въ 1860 году въ г. Ковно, подобно прочимъ губернскимъ городамъ, открыто, на общемъ положеніи, приходское женское училище, состоящее подъ Высочайшимъ покровительствомъ Государыни Императрицы. Въ первой половинѣ 1860 года въ этомъ училищѣ было 39 дѣвицъ: въ I-мъ классѣ 20, во II-мъ 10 и въ III-мъ 9. Во второй половинѣ того же года открыто 4 класса и всѣхъ воспитанницъ было 66: въ I-мъ классѣ 22, во II-мъ 26, III-мъ 12 и въ IV-мъ 6.

Суммы, на которыя содержится училище, слѣдующія:

Капиталь, пожертвованный дворянствомъ	56.188 р. 98 ¹ / ₄ к.
Процентами увеличился на	6.811 » 1 ² / ₄ »

Итого 63.000 р. — к.

Процентовъ по 1-е іюня 1861 года 1.890 » — »

Ковенское христіанское общество положило ежегодно жертвовать по 100 » — »

Сбора за ученье поступило 812 » — »

Сверхъ этихъ суммъ, Ея Величеству благоугодно было пожертвовать ежегодно на содержаніе училища 3.000 р. (1).

(1) Изъ Ковенской Памятной Книги на 1861 годъ; прилож. стр. 9—11.

Е) СВѢДѢНІЯ О МѢСТНЫХЪ УЧЕНЫХЪ И ЛИТЕРАТУРНЫХЪ ТРУДАХЪ.

Народъ литовскій, въ глубокой древности, имѣлъ письменна двухъ родовъ: 1) *руны*, заимствованныя отъ Скандинавовъ (на берегу р. Пены, между Одеромъ и Эльбою, гдѣ жили Геруллы, найденъ камень съ руническою надписью молитвы къ богу Перкуву на литовскомъ языкѣ. Историкъ Нарбуттъ представилъ цѣлую таблицу литовскихъ монетъ съ эмблематическими изображеніями и рунами), и 2) *письмена* собственно-литовскія, употреблявшіяся для надписей на щитахъ, гербахъ, знаменахъ и проч. Прусскій доминиканецъ Симеонъ Грунау, писатель XVI вѣка, нашелъ такую надпись на литовскомъ знамени. Лука Давидъ въ прусской хроникѣ помѣстилъ снимокъ съ нея. Ученый Шведъ Тунманъ, сравнивъ упомянутую надпись со всеми известными древними письменами, прочиталъ въ ней молитву къ богу Курко или Курхо (1).

Языкъ литовскій одинъ, но какъ три вѣтви литовскаго народа: коренная Литва, Пруссы и Лотва жили въ разныхъ мѣстахъ, окружены были разными сосѣдями и подвергались разнымъ перемѣнамъ, то по естественному порядку вещей, и языкъ ихъ долженъ былъ нѣсколько измѣниться.

Длугошъ, писатель XV вѣка, подъ 997 годомъ, пишетъ: «Пруссы, Литовцы и Самогиты имѣютъ (Жмудъ) *одни* обычаи, одинъ *языкъ* и одно происхожденіе, и хотя народы эти разнятся выговоромъ, какъ Поляки, Чехи и Русскіе, но несмотря-на-то во многомъ сходствуютъ».

Кромеръ, бывшій епископъ въ Литвѣ, говоритъ: «въ этихъ предѣлахъ (о которыхъ сказано выше) теперь живутъ Литовцы (Латыши), Литва и Пруссы, удержавшіе древнее свое названіе; народы эти, хотя раздѣляются между собою властію и образомъ управленія, но до-сихъ-поръ говорятъ почти однимъ и тѣмъ же языкомъ, который совершенно отличенъ отъ славянскаго, но имѣетъ не мало примѣси испорченныхъ латинскихъ словъ, носящихъ отпечатокъ болѣе италіянскаго и испанскаго, нежели латинскаго языка».

Получивъ начало въ отдаленной древности, литовскій языкъ развился самостоятельно; потому-что состоитъ изъ словъ, которыя не заимствованы изъ другихъ языковъ, и только отъ сношеній съ другими народами Литовцы приняли, впослѣдствіи, чужія слова, но не въ такой степени, чтобы можно было почесть языкъ ихъ происходящимъ отъ другаго.

Съ древнихъ временъ, въ литовскомъ языкѣ различалось три нарѣчія;

(1) Журн. Мин. Народ. Просвѣщ. 1844 г., ч. XIII, Отдѣл. II. «Свѣдѣнія о древнихъ Литовцахъ». И. Боричевскаго. Стр. 5—6.

литовское, прусское и лотвацкое или латышское (о герульскомъ не упоминается, потому что оно очень мало извѣстно).

Нарѣчіе древне-прусское уничтожили рыцари, замѣнявъ его нѣмецкимъ, нарѣчія литовское и лотвацкое или латышское уцѣляли до-сихъ-поръ.

Первымъ говорятъ въ Россіи—во всей губерніи Ковенской (различая два видоизмѣненія: собственно литовское и жмудское), за-исключеніемъ южной оконечности Новоалександровскаго уѣзда,—въ значительной части Виленской, въ Гродненской, съ одной стороны вверхъ по Нѣману до селенія Гожи, ниже Гродна, а съ другой по дорогѣ отъ Вильны до мѣст. Скиделя; въ Пруссіи отъ Нѣмана до Кенигсберга, Тильзита, Инстербурга и Столупянъ; въ Царствѣ Польскомъ между Нѣманомъ и Пруссіею до Августова, т.-е. въ бывшемъ Запуцанскомъ краѣ.

Нарѣчіе лотвацкое или языкъ латышскій употребляется въ губерніяхъ: Курляндской, значительной части Лифляндской, въ той части Витебской, которая называлась польскими Инюлянтами, т.-е. въ уѣздахъ Динабургскомъ, Люцынскомъ, Рѣжицкомъ и отчасти Дризенскомъ; а также въ нѣкоторыхъ селеніяхъ Ковенской губерніи, въ уѣздахъ Вилькомирскомъ, Поневежскомъ, Новоалександровскомъ, Шавельскомъ и Тельшевскомъ (1).

Древнѣйшія описанія Литвы и Жмуди, съ нѣкоторыми подробностями о качествахъ земли и народа, о его нравственномъ и гражданскомъ бытѣ, составлены въ XVI столѣтіи современниками королей Сигизмунда-Августа, Баторія и Сигизмунда III-го.

Такія описанія встрѣчаются мѣстами въ хроникѣ литовской Стрыйковскаго; также въ сочиненіяхъ Ласицкаго *de diis Samogitarum* (о богахъ Самогитіи); Литвина Михелло *quaedam ad Lituaniam pertinentia ex fragmentis Michelonis Lituani* (нѣчто относящееся къ Литвѣ изъ отрывковъ Михелона Литовца); графа Александра Гвагнини *de Ducatu Samogitiae et Sarmatia Europaea, sev de Lituanae gentis origine et moribus* (О великихъ княжествахъ Самогитіи и Сарматіи европейской, или о происхожденіи и нравахъ литовскаго народа).

Сочиненіе Ласицкаго издано отдѣльно въ Базелѣ 1615, и въ такъ-называемомъ «Эльзевирскомъ Сборникѣ», напечатанномъ подъ именемъ *Respublica sev status regni Poloniae, Lithuaniae, Prussiae, Livoniae etc. diversorum autogum*; (Республика или состояніе Царства Польскаго, Литвы, Пруссіи, Ливоніи и т. д., изъ разныхъ авторовъ); въ Лейденѣ 1626 года. Здѣсь помѣщены также извѣстія о Литвѣ Гвагнини и Михелона.

(1) Журн. Мин. Народ. Пров. 1847 г. Ч. LVII, Стл. II и 1844 год, ч. XLII Стл. II. Ф. про-вск., назв. и языкъ литов. нар. Ст. И. Боричевскаго. Стр. 303—314.

Хроника Сарматин Европейской, издавшая, какъ сочиненіе Александра Гвагнини, но сочиненная Стрыйковскимъ, — какъ онъ самъ утверждалъ, и какъ до-сихъ-поръ думаютъ многіе, — переведена съ латинскаго на польскій языкъ въ 1611 г. Мартыномъ Пашковскимъ, и напечатана староніемъ Францишка Богомольца въ IV томъ Сборника, вышедшаго въ свѣтъ 1768 г., въ Варшавѣ, подъ заглавіемъ *Zbiór dziejow polskich* (1).

Въ ж. *Ворне* (мѣстопребываніе тельшевскаго римско-католическаго епископа) хранятся немногочисленные памятники литовской письменности.

I. Католическіе: 1) проповѣди Николая Даукинъ, перепечатанныя въ Вильнѣ 1599 г. въ листъ, 627 стр.; 2) пункты проповѣдей (*Punkta sakina*) Константина Ширвида, печатанные въ Вильнѣ 1629 года.

II. *Кальвинскіе*: *Kniga pobażnistes krikščionizkos* (Книга христіанскаго благочестія), *Summa arba trumpas iszguldimas Ewangelia szwentu* (Сумма или краткое толкованіе святыихъ Евангелій), *Maldos Krikščionizkos* (Христіанскія молитвы). Всѣ эти три жмудскія книги напечатаны Іоакимомъ, Юрьемъ Ретомъ въ ж. Кейданахъ (Ковенскаго уѣзда) 1653 г.

Академикъ Микуцкій читалъ изданіе кенигсбергское 1781 г. этихъ сочиненій, первоначальнаго же не могъ получить.

Библия, издавшая Самуиломъ Богуславомъ Хилинскимъ въ Лондонѣ 1660 года. Экземпляръ, котораго читалъ г. Микуцкій, не полонъ; онъ заключаетъ въ себѣ 416 стр., и оканчивается сороковымъ псалмомъ (2).

Ученые и ихъ литературныя произведенія въ литовскомъ краѣ, до исхода XVIII столѣтія, были слѣдующіе (3):

Грамматика Жмудскаго языка. Сочиненіемъ ея занимались *Klela, Schulzen, Halck, Ruhig* и *Mielcke*.

Лексикографією жмудскаго языка занимались: *Hauck* и *Mielcke*. Всѣ эти ученые писали и объясняли правила жмудскаго языка по-нѣмецки.

Heder и *Ruhig* оставили замѣчательныя разсужденія о вѣсѣхъ вообще діалектахъ литовскихъ.

Въ поэзіи первое мѣсто занимаетъ *Доналейтисъ*, жившій въ XVIII столѣтіи (ум. 1780 г.), великій народный поэтъ. Его поэма, подъ заглавіемъ: *Четыре времени года*, есть вѣрная картина нравовъ, обычаевъ и занятій сельскаго народа. Ее издалъ, вмѣстѣ съ нѣмецкимъ переводомъ, профессоръ богословія и проповѣдникъ *фонъ-Реза* (von Rhesa) въ Кенигсбергѣ 1818 г. Реза имѣлъ также народныя литовскія пѣсни, *dainos* (4).

(1) Жмудская литература. Рукопись С. Ф. Полъскаго.

(2) Известія Императорской Академіи Наукъ, т. II, 1853 г. Стр. 379.

(3) Литература жмудская. Статья С. С. Полъскаго.

(4) «Новости Польской литературы.» П. П. Дубровскаго. «Руск. Вѣст.» 1857 года, ноябрь, кн. 2.

Констанцій Ширвидъ (Szugwid), иезуитъ, издалъ въ Вильнѣ, 1677 года, Словарь польско-латинско-литовскій, доселѣ (1857) единственный для языка литовскаго.

Clavis linguae lithuanae—другое сочиненіе Ширвида. Его проповѣди на литовскомъ языкѣ 1629 г.

Иезуитская грамматика литовскаго языка, на латинскомъ, 1713 г.

Николай Давкша (Dauksza), каноникъ мѣдницкій перевелъ на литовскій языкъ *Постиллу* католическую Якова *Вуйка*, изданную въ Вильнѣ 1599 году, которую посвятилъ Мельхиору *Гедройцу*, епископу жмудскому (1).

Въ XIX вѣкѣ:

Ксаверій Богушъ обратилъ вниманіе, первый, на красоты и богатство литовскаго языка.

Симонъ Станевичъ (изъ крестьянъ, но кончилъ курсъ въ университетѣ). Басни его *Aitwaros*, также *Arklis* и *Mezka* (конь и медвѣдь) известны всякому въ Литвѣ. Отъ него заимствоваль г. Балинскій, въ своей *Starożytna Polska*, всѣ объясненія именъ съ языка жмудскаго. Пѣсни жмудскія, собранныя Станевичемъ, около Видукле, известны подъ именемъ: *Dainas Žemajscia Surinktas* и *yszduas*. Вильно, 1829 г.

Піюшій Пашкевичъ, владѣтель замѣчательнаго дуба «Баублисъ» въ Бардзе, въ 3-хъ миляхъ отъ г. Россіонъ,—писалъ по-литовски сатиры и эпиграммы; хотѣлъ также перевести и Энеиду, и оставилъ—было въ рукописи словарь литовскій, вѣроятно теперь утраченный.

Антонъ Проздовскій,—подъ псевдонимомъ *Strazdelis*—дроздъ,—ксендзъ, котораго вѣсни духовнаго и другаго содержанія, сдѣлались народными на Жмуди.

Князь Іосифъ Аркульфъ Гедройцъ, епископъ жмудскій, перевелъ на жмудскій языкъ «Новый Заветъ». Вильно, 1816 г.

Каноникъ *Іосифъ Рупейко*, перевелъ весьма популярную, въ Литвѣ, книгу Яна Ходзько: «*Ran Jan ze Swisłoczy*»; — прелать и инфулатъ Шидловскій; жилъ еще въ 1854 г., въ Шидловѣ мѣст. Россіенскаго уѣзда.

Бонавентура Гойлевичъ, ксендзъ, и вышеупомянутый Симонъ Станевичъ издали разные полезныя сочиненія на литовскомъ языкѣ.

Каэтано Незабитовскій, совершенно владѣющій литовскимъ языкомъ, издалъ, въ Вильнѣ, 1824 г., *Początki czytania dla dzieci Żmudzi i Litwy*, съ приложеніемъ краткаго очерка литературы литовской.

Станислава Черскаго, каноника жмудскаго:

Opis Żmudzkiej Dyecesyji Wilno. 1830 г., съ 3-мя карточками, представляетъ, хотя еще и неполное, но любопытное о ней извѣстіе.

(1) «Литература жмудская. С. Ф. Польскаго.

Карль Бразовскій: Pieśni ludu nad niemeńskiego z okolic Alexoty, въ польскомъ переводѣ, 1844 г., 16 дол. 129 стр.; писано по-жмудски, ретовскимъ нарѣчіемъ.

Крашевскій переводилъ нѣкоторыя пѣсни въ журналѣ Athenesh.

Оскаръ Колюбергъ издалъ недавно (1849?) литовскія пѣсни, собранныя въ Литвѣ надъ Неманомъ и на Жмудѣ.

Ludwig z Rokiewia (псевд. *Адамъ Людвиго Юцевичъ*) перевелъ на литовскій языкъ нѣсколько балладъ (Мицкевича, Красицкаго сатиры).

Его же:

Wspomnienia Żmudzi. Вильно, 1842, 8°, 211 стр., содержитъ въ себѣ дѣльныя замѣтки о жмудскомъ народѣ.

Сборъ пѣсень литовскихъ, въ польскомъ переводѣ. Вильно, 1844, г., 12°, 106 стр.

Lyfwa pod względem starożytnych zabytkow, obyczajew; Wilno 1846 г., 8° 381 стр.

Фр. Заторскій перевелъ на польскій языкъ народныя пѣсни, собранныя профессоромъ Rhesa: Witold nad Worskłą; pieśni ludu z nad dolniego Niemana etc. Warszawa. 1844 г.

Волончевскій, нынѣшній епископъ жмудскій, составилъ описаніе Жмудской епархіи на жмудскомъ языкѣ, 185 . . . —

Ивицкій, домашній учитель, нѣкоторое время у помѣщ. Огнискаго, издаетъ мѣсяцословъ на жмудскомъ языкѣ: Kalendarius ukiszkasłs dnoq użgimima wieszpracies. 1858 г. Wilniuje (сельскій календарь отъ Рождества Спасителя, 1858 г., Вильно), въ которомъ описаны народныя преданія, обряды, суевѣрія. Печатается въ Вильнѣ.

Его же гербаріумъ мѣстныхъ растений у директора Ковенской гимназій, г. Васильева.

М. Гадонъ (M. Gadon). Opisanie powiatu Telszewskiego w gubernii Kowieńskiej w dawném księstwie żmudzkiem położonego. Wilno. 1846. (Описаніе (весьма поверхностное) Тельшевскаго уѣзда).

Бома Свѣицкій: Opis starożytnej Polski. Warszawa 1828, во II-мъ томѣ подъ статьями Wielkie księstwo Litewskie, стр. 207 — 243 и другое Xięstwo Żmudzkie, стр. 244.—

Ярошевичъ. Obraz Litwi pod względem jej cywilizacyi od czasow najdawniejszych do końca wieku XVIII; przez J. Jaroszewicza. Wilno 1844. Три тома. Краткое, но весьма дѣльное, изъ разныхъ авторовъ, тщательно составленное описаніе Литвы и Жмуди въ историческомъ и нынѣшнемъ состояніи этого края.

Самое полное и новѣйшее описаніе Литвы и Жмуди составили Михаилъ

Балинскій и Тимошеи Лилинскій, въ третьемъ томѣ важнаго, но богатотву содержания, ихъ труда: *Starożytna Polska pod względem historycznym, ięograficznym i statystycznym*, Warszawa, 1844 г.

Ни въ одномъ изъ прежнихъ сочиненій о Литвѣ не находится столько любопытныхъ о ней подробностей; нигдѣ не описано столько мѣстъ примѣчательныхъ, какъ въ вышеозначенномъ сочиненіи. Можно безъ преувеличенія сказать, что это сочиненіе можетъ замѣнить многотомныя сочиненія о Царствѣ Польскомъ и, такъ-называемыхъ, западныхъ губерніяхъ.

С. Ѡ. Поллскій намѣревается послать въ рижское общество испытателей природы (называемое «Correspondenzblatt des Naturforschenden Vereins zu Riga»), для изданія, свои сочиненія на латинскомъ языкѣ: 1) *Enumeratio plantarum Florae Caunensis* (Ичисленіе растений Ковенской флоры), и 2) *Calendarium Florae Caunensis nec non Vilensis* (Календарь флоры Ковенской и Виленской).

Въ картографическомъ отношеніи неоцѣненную услугу оказали Генеральный Штабъ и Военно-Топографическое Депо. Трудами ихъ, съ 1816—1822 годѣ сдѣлана превосходная съемка всей территоріи нынѣшней Ковенской губерніи; а въ позднѣйшее время изданы карты въ масштабахъ 10 вер., 5 вер. и 3 вер. въ дюймѣ. Последнія двѣ отличаются чрезвычайною подробностію и отчетливостію.

Департаментъ Генеральнаго Штаба принялъ на себя почтенный трудъ изданія описаній каждой губерніи (а следовательно и Ковенской), въ историческомъ, географическомъ и статистическомъ отношеніяхъ.

О книгахъ и газетахъ, издаваемыхъ въ описываемой губерніи и получаемыхъ изъ другихъ мѣстъ.

Въ Ковенской губерніи ежегодно издаются Губернскія Вѣдомости и Памятная Книжка, при Губернскомъ Правленіи. Редакторъ этихъ изданій, также какъ и неофициальной части Губернскихъ Вѣдомостей К. А. Михневичъ. Подписчиковъ на Вѣдомости было въ 1857 году 492.

Изъ столицъ Имперіи и Царства Польскаго, а также изъ-за границы получаютъ разные журналы, газеты и книги, выписываемые лицами служащими и помѣщиками.

Примѣчаніе. Въ настоящемъ году будетъ издана подробная Памятная Книжка Ковенской губерніи, подъ редакціею В. И. Веселовскаго, которая познакомитъ насъ съ его литературными трудами.

ж) ВСПОМОГАТЕЛЬНЫЯ СРЕДСТВА ПРОСВѢЩЕНІЯ: БИБЛОТЕКИ ПРИ УЧЕБНЫХЪ ЗАВЕДЕНІЯХЪ И ТИПОГРАФІИ.

Въ Ковенской губерніи находится 13 библиотекъ при учебныхъ заведеніяхъ. Ниже показаны мѣста нахождения этихъ библиотекъ, время ихъ основанія, число томовъ книгъ и средства содержанія.

Замѣчательнѣйшія библиотеки находятся: въ г. Ковно, при гимназій, 4.553 тома, въ Шавляхъ, при гимназій, 2.847 том., въ Россіенахъ, при дворянскомъ училищѣ, 2.304 т., а также при Кейданской гимназій 2.319 томовъ.

Библиотеки учреждены для училищныхъ чиновниковъ и учениковъ.

Въ Ковенской губерніи типографій двѣ: одна казенная при Губернскомъ Правленіи, а другая частная — Еврея Земімовича. Обѣ находятся въ городѣ Ковно.

Капиталъ, употребленный на устройство казенной типографіи равнялся 2.442 р. 85 коп. сереб. Эта типографія первоначально состояла при Бѣлостокскомъ Областномъ Правленіи, и переведена въ Ковно 1-го іюля 1843 года.

Типографія состоитъ изъ 4-хъ прессовъ обыкновенной конструкціи, на желѣзныхъ ходахъ и мѣдныхъ фундаментахъ, съ соответственнымъ количествомъ шрифтовъ, квадратовъ, линеекъ, бордюровъ и разныхъ украшеній.

Въ годовомъ производствѣ типографическихкихъ работъ употребляется бумага стопа: обыкновенной сѣрой до 200, обыкновенной пропускной до 300, бѣлой полуголландской до 25-ти; типографской краски до 6-ти ведеръ и золы для промывки наборовъ до 2-хъ четвертей. Работниковъ бываетъ отъ 10 до 12 чел.; годовая, задѣльная имъ плата до 1.330 руб. Оборотный капиталъ типографіи можно полагать въ 3.700 руб. сер., изъ этого числа до 2.000 руб. составляютъ общій годовоі расходъ типографіи (1).

О БИБЛОТЕКАХЪ ПРИ УЧЕБНЫХЪ ЗАВЕДЕНІЯХЪ КОВЕНСКОЙ ГУБЕРНІИ, въ 1857 году.

Названіе городовъ и училищъ.	Время основанія библиотекъ.	Сколько названій сочиненій.	Сколько томовъ сочиненій.	Сколько р. с. отпускается на содержаніе.
<i>Въ г. Ковно:</i>				
При гимназій	1616 г.	2344	4553	200 Изъ Государст. Казначейства.

(1) По свѣд. редакт. Ковен. Губерн. Вѣдом. Михневича.

При казенныхъ еврейск.					
улицахъ: 2-го разряда .	1852	»	106	316	50) Изъ суммъ 25) свѣчнаго сбора.
1-го разряда .	1849	»	35	72	
<i>Ковенскаго уѣзда въ м.</i>					
<i>Кейданы</i> при гимназiи .	1834	»	637	2319	80 Изъ Государст. Казначейства.
<i>(бывш. двор. учил.)</i>					
<i>Въ г. Россіены:</i>					
При дворянскомъ училищѣ	1848	»	907	2304	80 Тоже.
» казенномъ еврейск.					
училищѣ 1-го разряда .	1853	»	108	346	25 Изъ суммъ свѣчнаго сбора.
<i>Въ г. Тельши:</i>					
При дворянскомъ училищѣ	1843	»	690	1789	80 Изъ Государст. Казначейства.
» казенномъ еврейск.					
училищѣ 1-го разряда .	1854	»	203	277	25 Изъ суммъ свѣч. сбора.
<i>Въ г. Вилькомиръ:</i>					
При дворянскомъ училищѣ	1837	»	454	965	80 Изъ Государст. Казначейства.
<i>Въ г. Поневежъ:</i>					
При дворянскомъ училищѣ	1840	»	864	1650	80 Тоже.
<i>(нынѣ гимназіа).</i>					
» казенномъ еврейск.					
училищѣ 1-го разряда .	1853	»	368	784	25 Изъ суммъ свѣч. сбора.
<i>Поневежскаго уѣзда:</i>					
<i>Въ м. Югакишеле.</i>					
При приходск. училищѣ .	1811	»	116	308	50 Изъ фундаше- вой суммы.
<i>Въ г. Шавли:</i>					
При гимназiи	1851	»	941	2847	200 Изъ Государст. Казначейства.

ГЛАВА V.

НАРОДНАЯ ПРАВСТВЕННОСТЬ.

Нравственные преступления жителей Ковенской губернии еще въ XVI и XVII столѣтіяхъ заставляли правительство прибѣгать къ строгимъ мѣрамъ, какъ это видно изъ рода преступленій и степени наказаній, определенныхъ литовскими статутами. Испорченность нравовъ въ простомъ народѣ протекала и протекаетъ преимущественно отъ недостатка образованія, выражающагося въ быту народномъ, а также отъ частыхъ сношеній поселянъ съ Евреями.

По отчетамъ Министерства Юстиціи за 10 лѣтъ, съ 1848 по 1857-й включительно, общее число подсудимыхъ въ Ковенской губерніи было слѣдующее (1):

По уѣзднымъ судамъ:		На свободѣ.		Подъ стражею.	
		Муж.	Жен.	Муж.	Жен.
Въ 1-е пятилѣтіе съ	1848—1852	4.804	1.246	2.719	570
» 2-е »	1853—1857	7.937	1.725	2.925	566
Въ десятилѣтіе съ		12.741	2.971	5.644	1.136
Среднимъ числомъ					
въ 1 годъ:		1.274	297	564	113
По особымъ отдѣленіямъ при Уѣздныхъ Судяхъ:		На свободѣ.		Подъ стражею.	
		Муж.	Жен.	Муж.	Жен.
Въ 1-е пятилѣтіе съ	1848—1852	945	19	125	6
» 2-е »	1853—1857	768	31	159	6
Въ десятилѣтіе		1.713	50	284	12
Средн. числ. въ 1 годъ:		171	5	28	1

(1) Отчеты Министерства Юстиціи, Ч. II., Отдѣл. II-е.

По Ковенскому Магистрату:

Съ 1848 по 1851 годъ включ.	287	39	90	16
Средн. числ. въ 1 годъ:	71	9	22	4

По Ратушамъ:

Въ 1-е пятилѣтіе съ 1848—1852	1.189	124	577	84
» 2-е » 1853—1857	1.905	220	624	85

Въ десятилѣтіе 1848—1857	3.094	344	1.201	169
Средн. числ. въ 1 годъ:	309	34	120	16

Итакъ, общее число подсудимыхъ въ Ковенской губерніи было:

		На свободѣ.		Подъ стражею.	
		М.	Ж.	М.	Ж.
Въ пятилѣтіе съ 1848—1852	7.225	1.428	3.511	676	
» » 1853—1857	10.610	1.276	3.708	657	

или

вообще:

		Муж.	Жен.	Об. п.
Въ пятилѣт. съ 1848—1852	10.736	2.104	12.840	
» » 1853—1857	14.318	2.633	16.951	
Во 2-е пятилѣтіе болѣе перваго.	3.582	529	4.111	

		На свободѣ.		Подъ стражею.	
		М.	Ж.	М.	Ж.

Въ десятилѣтній періодъ съ 1848 по 1857 годъ	17.835	3.404	7.219	1.333
--	--------	-------	-------	-------

или

вообще

Муж.	Жен.	Обоего п.
25.054	4.737	29.791

Средн. числ. въ 1 годъ:	2.505	473	2.979
-------------------------	-------	-----	-------

Въ отношеніи къ годовому среднему числу жителей приходится:

1 подсудим. муж. пола на 182,8 общ. числ. жит. муж. пола	
1 » жен. » » 1013,5 » » » жен. »	
1 » обоего » » 314,1 » » » обоего »	

Вообще подсудимые муж. пола составл. 0,5 % муж. пола.	
» жен. » » 0,09 % жен. »	
» обоего » » 0,3 % обоего »	

Чтобы точнѣе распределить подсудимыхъ по роду уголовныхъ преступленій или учиненныхъ, и видѣть опредѣленные надъ ними приговоры, обратимся къ отчетамъ Ковенской Уголовной Палаты, на ревизію которой поступаютъ уголовныя дѣла изъ нижнихъ инстанцій.

Табл. К., составленная по Отчетамъ Министерства Юстиціи, представляетъ общія числа подсудимыхъ и присужденныхъ къ наказаніямъ Уголов-

на де

с
п
д
с
ы.

водах

Время отъ 4 до

а

ною Палатою, по годамъ, въ десятилѣтній періодъ съ 1848 года по 1857-й, включительно.

Тамъ усматриваются слѣдующія числа подсудимыхъ:

	Періодъ	На свободѣ		Подъ стражей	
		Муж.	Жен.	Муж.	Жен.
Въ 1-е пятилѣтіе	1848—1852:	3.921	395	1.417	304
» 2-е	» 1853—1857:	2.683	524	1.559	334
<hr/>					
Въ десятил. періодъ	1848—1857:	6.604	919	2.976	638
или		вообще:			
		Муж.	Жен.	Об. п.	
Въ 1-е пятилѣтіе:		5.338	699	6.037	
» 2-е	»	4.242	858	5.100	
<hr/>					
Въ десятил. періодъ		9.580	1.557	11.137	
Средн. числ. въ 1 годъ:		958	155	1.113.	

Отношеніе среднихъ чиселъ подсудимыхъ Уголовной Палаты и жителей губерніи представляетъ такую зависимость:

1 подсуд. муж. пола приход на	473,5 муж. пола.
1 » » » » »	» 3.093,1 жен. »
1 » » » » »	» 840,8 обоего »

Въ десятилѣтній періодъ (съ 1848 по 1857 включ.) выбыло подсудимыхъ Уголовной Палаты.

	Обоего пола.	Средн. числ. въ 1 годъ.
Оправданныхъ	3.166	316
Освобожд. отъ суда по Всемилостивѣйшему Манифесту.	436	43
Оставленныхъ въ подозрѣніи	1.417	141
Обращенныхъ въ нижнія инстанціи	2.390	239
Приговорен. къ разн. наказ.		
вообще	2.919	281

Слѣдующіе проценты оставляютъ эти подсудимые отъ общаго числа подсудимыхъ за 10 лѣтъ.

	На 100 общаго числа подсудимыхъ обоего пола приходится:
Оправданныхъ	28,4 %
Освоб. отъ суда по Всемил. Маниф.	3,9
Оставленныхъ въ подозрѣніи	12,7
Обращенныхъ въ нижнія инстанціи.	21,4
Приговорен. къ разн. наказаніямъ	25,2

Общее число приговоренныхъ къ наказаніямъ нижними инстанціями, въ періодъ съ 1848—1857 годъ было:

7.043 муж. 1.258 жен. 8.301 об. пола.

Оно распредѣлялось по инстанціямъ такимъ-образомъ:

По Уезднымъ Судамъ:

	Муж.	Жен.
Въ 1-е пятилѣтіе	2.752	605
» 2-е »	2.968	460
<u>Въ десятилѣтіе</u>	<u>5.720</u>	<u>1.065</u>

По особымъ отдѣленіямъ
при Уездныхъ Судахъ:

Въ 1-е пятилѣтіе	173	8
» 2-е »	141	13
<u>Въ десятилѣтіе</u>	<u>314</u>	<u>21</u>

По Ковенскому Магистрату:

Съ 1848—1851 включ. 75 17

По Ратушамъ:

Въ 1-е пятилѣтіе	466	93
» 2-е »	468	62
<u>Въ десятилѣтіе</u>	<u>934</u>	<u>155</u>

Итого въ 1-е пятилѣтіе 3.466 723

» 2-е » 3.577 535

Въ десятилѣтіе 7.043 1.258

Изъ этого числа подвергались
приговорамъ Уголовной Палаты:

	Муж.	Жен.	Об. п.
Въ 1-е пятилѣтіе	1.141	218	1.359
» 2-е »	1.136	314	1.450
<u>Въ десятилѣтіе</u>	<u>2.277</u>	<u>532</u>	<u>2.809</u>

По роду наказаній вышедшій преступники Уголовной Палаты
раздѣляются такимъ-образомъ:

Приговоры:	Число преступн. об. пола за 10 лѣтъ.
Къ ссылкѣ:	
а) Въ каторжныя работы:	
Въ рудникахъ, безъ срока	7
» » отъ 15 до 20 лѣтъ	22
» » » 12 » 15 »	14
Въ крѣпостяхъ » 10 » 12 »	23

Въ крѣпостяхъ отъ 8 до 10 лѣтъ	13
На заводахъ „ 6 „ 8 „	25
„ „ „ 4 „ 6 „	16

Итого 120

б) На поселеніе въ Сибирь:

Въ отдаленнѣйшія мѣста Сибири.	45
„ мѣста Сибири не столь отдаленныя.	105

Итого 150

в) На житье въ Сибирь:

Въ губерніи Иркутскую или Енисейскую.	43
„ „ Томскую „ Тобольскую	65

Итого 108

г) На житье въ другія, кромѣ Сибири, болѣе или мене отдаленныя губерніи 114

д) Къ отдачѣ въ арестантскія роты гражданскаго вѣдомства 428

е) Къ заключенію въ рабочемъ домѣ 237

ж) Къ отдачѣ въ военную службу 254

з) Къ заключенію въ смиренный домѣ. 2

и) Къ заключенію въ тюрьмѣ и кратковременному аресту 211

і) Къ разнымъ другимъ наказаніямъ 1090

Итакъ среднимъ числомъ въ 1 годъ выбыло приговоренныхъ въ каторжныя работы 12 чел. об. п., на поселеніе въ Сибирь 15, на житье въ Сибирь 10,8; на житье въ отдаленныя губерніи Европейской Россіи 11,4; въ арестантскія роты гражданскаго вѣдомства 42,8; въ рабочій домъ 23,7; въ военную службу 25,4; въ смиренный домъ 0,2 заключено въ тюрьмѣ и подверглось кратковременному аресту 21,1, присуждено къ разнымъ другимъ наказаніямъ 109.

Въ сложности за пятилѣтній періодъ, съ 1853 — 1857 годъ, подсудимые по роду преступленій слѣдуютъ въ такомъ порядкѣ, по величинѣ абсолютныхъ ихъ чиселъ ⁽¹⁾:

Роды преступленій.	Число подсудимыхъ обоихъ пола: съ 1853—1857.
1. За воровство—кражу	2342

⁽¹⁾ По систематич. отчетамъ кочев. Пал. Уголов. Суда за 1853—1857 годы, представ. ежегод. въ Минист. Юстиціи.

2. За бродяжничество, укрывательство бѣглыхъ и нарушение постановленій о паспортахъ	556
3. За смертоубійство	460
4. За нарушение постановленій по питейному акцизу	451
5. За нарушение уставовъ о казенныхъ лѣсахъ	328
6. За преступленія и проступки по службѣ государственной и общественной	322
7. За нарушение правилъ осторожности отъ пожаровъ	175
8. За личные оскорбленія	145
9. За нарушение уставовъ таможенныхъ	95
10. За преступленія противъ общественной нравственности	81
11. За нанесеніе ранъ, увѣчья и другихъ поврежденій	72
12. За грабежь	68
13. За самовольное присвоеніе власти и составленіе подложныхъ указовъ	62
14. За сопротивленіе распоряженіямъ правительства и неповиновеніе установленнымъ властямъ	61
15. За нападеніе съ насиліемъ	58
16. За преступленія и проступки противъ постановленій о повинностяхъ военной службы	56
17. За отступленіе отъ вѣры и постановленій Церкви	47
18. За зажигательство	36
19. За возбужденіе къ начатію или продолженію противозаконныхъ исковъ и тяжбъ, о лживыхъ доносахъ и ложныхъ показаніяхъ на повальныхъ обыскахъ	33
20. За нарушение уставовъ монетныхъ	32
21. За святотатство	22
22. За покушеніе на самоубійство	22
23. За воровство—мошенничество	19
24. За взломъ тюремъ, уводъ и побѣгъ находящихся подъ стражею	16
25. За преступленіе противъ законовъ о состояніяхъ	14
26. За присвоеніе чрезъ подлогъ или инаго рода обманъ чужаго недвижимаго имѣнія	12
27. За богохуленіе и нарицаніе вѣры	8
28. За клевету и распространеніе оскорбительныхъ сочиненій, изображеній и слуховъ	6

29. За нарушение правил устава строгительнаго.	6
30. За оскорбленіе присутственныхъ мѣстъ и чиновниковъ при отправленіи должностей	5
31. За произвольное оставленіе человѣка въ опасности и неказаніе помощи погибающему.	5
32. За присвоеніе вѣреннаго чужаго движимаго имущества.	5
33. За преступленія и проступки по договорамъ и другимъ обязательствамъ.	5
34. За приговоръ къ побѣгу и недозволенное переселеніе	4
35. За противозаконное выдѣлываніе и храненіе оружія или пороха	3
36. За запрещенныя игры и недозволенныя лотереи	3
37. За нарушеніе уставовъ торговыхъ	3
38. За насильное завладѣніе чужимъ недвижимымъ имуществомъ.	3
39. За преступленіе противъ чести и цѣломудрія женщинъ	2
40. За преступленія противъ брачнаго союза	2
41. За присвоеніе найденныхъ вещей	2
42. За разбой	1
43. За раскрытіе могилъ и ограбленіе мертвыхъ тѣлъ.	1

Итакъ, главнѣйшіе роды уголовныхъ преступленій въ Ковенской губерніи: 1) воровство — кража, 2) бродяжничество, 3) укрывательство бѣглыхъ, 4) смертоубійство, въ числѣ подсудимыхъ по которому почти на половину замѣшано женщинъ, 5) нарушеніе постановленій по питейному акцизу; это преступленіе вѣроятно значительно ослабится съ распространеніемъ общества воздержанія отъ вина, а также съ уничтоженіемъ акцизно-откупныхъ прижимокъ, 6) нарушеніе уставовъ о казенныхъ лѣсахъ, 7) о преступленіи по службѣ государственной и общественной и 8) нарушеніе уставовъ осторожности отъ пожаровъ.

Выше было выведено, что среднимъ числомъ на 1 годъ приходится вообще подсудимыхъ: 946 муж., 184 жен., 1.130 об. пола, а по воровству-кражѣ, за то же время: 388 муж., 80 жен., 468 об. пола; значить послѣдніе составляютъ: 41,0 % муж., 4,3 % жен., 41,4 % об. п.

Въ отношеніи ко всему пространству губерніи 1 преступникъ по воровству-кражѣ приходится на 79,5 кв. вер. и 2.000 чел. об. пола.

Тягчайшіе приговоры нослѣдовали за смертоубійство. Такъ, въ пяти-
лѣтній періодъ (съ 1853—1857) было присуждено.

Въ каторжныя работы:

Въ рудникахъ

	Общего вѣд.
Безъ срока	3
На время отъ 15 до 20 лѣтъ	11
" " " 12 до 15 " 	5

Въ крѣвостяхъ:

На время отъ 10 до 12 лѣтъ	4
" " " 8 до 10 " 	5

На заводахъ:

На время отъ 6 до 8 лѣтъ	7
------------------------------------	---

На поселеніе въ Сибирь:

Въ отдаленнѣйшія мѣста	4
" мѣста не столь отдаленныя	6

На житье въ отдален. губерніи Европ. Россіи
 1 |

Къ заключенію въ рабочемъ домѣ
 5 |

Къ заключенію въ тюрьмѣ и кратковременному аресту .
 18 |

Къ разнымъ другимъ наказаніямъ
 61 |

ИСЧИСЛЕНІЕ ПОДСУДИМЫХЪ ПО ПРЕСТУПЛЕНІЯМЪ, ПОДЛЕЖАЩИМЪ ДУ- ХОВНОМУ И ВОЕННОМУ СУДАМЪ.

Подсудимые по уголовнымъ преступленіямъ, приговоренные къ нака-
заніямъ по духовному суду, въ пятилѣтній періодъ (1853—1857), нахо-
дились только въ одномъ римско-католическомъ вѣроисповѣданіи.

По свѣдѣніямъ Тельшевской консисторіи, число ихъ было слѣдующее:

Въ 1853 году	6
" 1854 "	2
" 1855 "	3
" 1856 "	2
" 1857 "	4

Итого 17. Среднимъ числомъ въ 1 годъ 3,4.

Виродолженіи тѣхъ же пяти лѣтъ, при Ковенскомъ Внутреннемъ Гар-
низонномъ баталіонѣ ⁽¹⁾, подъ судомъ находилось 544 нижнихъ чина.

Въ слѣдующемъ числѣ они воступали ежегодно подъ судъ и выбывали
по опредѣленіи наказаній:

⁽¹⁾ По свѣд. команд. Ковен. Внутр. Гарн. Бат.

	Число подсудимыхъ.		Выбыло	Осталось
	Оставалось	Вступило	присужденныхъ	къ предъ-
	отъ прежняго	въ те-	къ наказаніямъ.	идущему году.
	года.	кущемъ.		
1853	55	109	84	80
1854	80	93	122	51
1855	51	117	95	73
1856	73	74	127	20
1857	20	96	101	15

РАСПРАВА ПО ВИНАМЪ И ПРОСТУПКАМЪ НЕУГОЛОВНЫМЪ.

Неуголовные проступки, встрѣчающіеся по городамъ и уѣздамъ Ковенской губерніи, суть общіе съ прочими мѣстами Имперіи, и преимущественно пограничными. Преобладающіе проступки: воровство, бродяжничество, корчемство и контрабандный промыселъ.

Расправа заключается въ кратковременномъ арестѣ, денежномъ штрафѣ и тѣлесномъ наказаніи.

При городскихъ полиціяхъ устроены арестантскія—мужескія и женскія. Въ нихъ не бываетъ постоянныхъ арестантовъ; потому что подлежащіе болѣе или менѣе продолжительному аресту, передаются въ мѣстныя тюрьмы

По свѣдѣніямъ городничихъ, примѣрно—среднее число арестантовъ, по винамъ и проступкамъ неуголовнымъ, ежегодно при полиціи бываетъ:

	Об. пола.
Въ г. Ковно	400
» Поневежѣ	80
» Россіенахъ	150
» Тельшахъ	30
» Шавляхъ	20
» Новоалександровскѣ	20
» Вилькомирѣ	100.

ГЛАВА VI.

ЧАСТНЫЙ И ГРАЖДАНСКИЙ БЫТЪ МѢСТНАГО НАСЕЛЕНІЯ.

А) ЧАСТНЫЙ БЫТЪ.

1) Историческія свѣдѣнія.

Г. Боричевскій, въ статьѣ «Свѣдѣнія о древностяхъ Литовцевъ»⁽¹⁾, сообщаетъ весьма любопытныя свѣдѣнія о прежнемъ бытѣ этого народа, предковъ нынѣшнихъ обитателей Ковенской губерніи.

Древніе Литовцы имѣли жилища трехъ родовъ: 1) лѣтнія — изъ хвороста, обмазанныя глиною; 2) зимнія, углубленныя землянки, расположенныя у подошвы горъ, на обрывахъ береговъ, вообще на мѣстахъ возвышенныхъ и сухихъ; по срединѣ землянки, въ особомъ углубленіи устраивался очагъ; дымъ выходилъ чрезъ двери и окна, и 3) лѣтнія и зимнія вмѣстѣ, называвшіяся *нумаи*, которыя можно видѣть и теперь въ нѣкоторыхъ мѣстахъ на Жмуди. *Нумаи* строились отъ 10 до 15 саж. въ длину и отъ 5 до 6 въ ширину, изъ бревенъ; крыша дѣлалась изъ еловой коры, изъ предосторожности отъ пожара; а сверху выстилалась соломой; окно было одно, а много два; дверей двое — небольшія для людей, а большія для загона скота, который въ холодное время помѣщался въ нумаяхъ. Надъ дверьми прорубались небольшія отверстія для выхода дыма и для свѣта, которыя изнутри засовывались досчечками. Въ срединѣ выкапывалась яма, около аршина въ глубину и около сажени въ поперечникѣ. Края обкладывались гладкимъ камнемъ, чтобы можно было сидѣть; по срединѣ разводился огонь. У стѣнъ, въ холодное время, ставили скотъ. Въ обширныхъ нумаяхъ складывали и хлѣбъ. Въ окна вправлялись пузыри; въ послѣдствіи времени стали употреблять стеклянные малопрозрачныя кружки.

(1) Журн. Мин. Народ. Просв., 1844 г., ч. XII, Отд. II.

Дома каменные вошли въ употребленіе въ поздѣйшее время, когда Литовцы наглядѣлись на строенія Нѣмцевъ и рыцарей.

Въ пищу ⁽¹⁾ Литовцы употребляли конское мясо, домашній скоть, особенно свинину, соленую и копченую. Изъ тѣста дѣлали горшки, и засушивая ихъ, клали туда мясо и овощи, замазывали тѣстомъ, и такимъ-образомъ варили. Овощей ѣли мало, но кушанья любили приправлять пряностями. Пьянству предавались охотно и мужчины и женщины, при каждомъ удобномъ случаѣ. Умѣли готовить съ древнихъ временъ медъ, что-то въ родъ сладкаго пива—*алюсъ*; родъ меда, очень скоро одуряющаго,—*паккаймесъ*; кобылье молоко съ теплою кровью животныхъ, отъ которой оно скоро закисло и получало крѣпость. Послѣдній напитокъ не прежде можно было пить, какъ по освященіи. Всѣ напитки для вкуса заправляли пахучими травами. Рыцари у прусскихъ Литовцевъ нашли хлѣбъ, выпеченный съ большимъ умѣньемъ. Напитки Литовцы пили изъ роговъ турьихъ и бычачьихъ, вѣря, что такіе сосуды невозможно околдовать. Въ послѣдствіи времени, богатые люди украшали эти сосуды серебромъ, золотомъ и драгоценными каменьями, и передавали изъ рода въ родъ.

Гостепріимство ⁽²⁾ почиталось у древнихъ Литовцевъ дѣломъ священнымъ, кто-бы ни былъ гость—землякъ или чужеземецъ. Если гость, вошедшій въ домъ, могъ назвать хозяина по имени, то почитался вѣстникомъ счастья. Сначала всего, хозяйка приносила воду умыть ноги, и послѣ начиналось угощеніе: хозяйка, хозяйка, сыновья и дочери—всѣ пили во здравіе гостя и онъ долженъ былъ пить съ каждымъ. Если-бы въ домъ гость былъ обиженъ, то хозяинъ не могъ приносить оправданія; если же посторонній обидѣлъ гостя, то хозяинъ мстилъ обидчику, какъ за своего семьянина.

Одежда ⁽³⁾ древнихъ Литовцевъ нѣсколько отличалась отъ убора соседнихъ народовъ. Дѣвицы носили разноцвѣтное холщевое платье; головы обвивали платкомъ, называвшимся *мерчине*, который пристегивался на правомъ плечѣ; носили браслеты, серьги, цѣпочки, ожерелья и разныя погрешки; волосы убирала лентами, снурками и т. п. На верхнемъ платьѣ, посрединѣ и на рукавахъ висѣли маленькіе колокольчики. Замужнія носили на головѣ *завой*, называвшійся *Абглойте*, а старухи—шапочки. Мужчины носили рубаху, разрѣзанную спереди, нижнее платье не очень широкое, подвязанное у обуви, кафтанъ короткій, обтянутый съ немногими фалдами, застегивавшійся множествомъ пуговокъ; сверху надѣвали кожухъ, лѣтомъ

(1) Тамъ же, стр. 51—52.

(2) Тамъ же, стр. 53.

(3) Тамъ же, стр. 49—50.

иногда даже. Ноги были белыми и вышитыми, а литокъ соломен-
ные и вышитыми лентами. Завязки наладныхъ ремней изображаются въ
многочисленныхъ древнихъ изображенияхъ сфинксовъ головы. Нарядное
одежда принадлежала къ одежде изъ кожи. Кожа составляла мягкія кожи
иногда даже вышитыми лентами.

Изъ древнихъ законовъ - Иудейскія были односторонне (1). Не запре-
щались ни мужъ и женщина ни, особенно у Иудеевъ прусскихъ; но пер-
вая жена была свободна и могла вступить во второй бракъ, преимущественно изъ
любви и уваженія. У древнихъ римлянъ считались невольницами и
иногда и женщинами. Мужъ-но въ смерти мужа, подсылалъ раздѣлу
жену и вдова могла вступить въ другой бракъ законнымъ.

Женщины не могли заниматься въ домашнихъ работахъ новосты: женскія
работы принадлежали къ работамъ раба. Работы принадлежали была недействительна
также въ женскія работы. Мужъ не могъ вступить въ согласіе новосты; въ
домашнихъ работахъ могла заниматься женщина вольно.

Женщины не могли заниматься въ домашнихъ работахъ новосты, и женщины не имѣли
въ своихъ работахъ работы, и женщины устраивали своего хозяйства.

Самымъ важнымъ предметомъ торговли считалась голова *Abgloite* (завой) —
голова, обшитая кожей, и голова, и голова *Fozie* (сваха) пѣла. Въ
домашнихъ работахъ женщины Иудеевъ. Иудейскія женщины сохраняли дѣв-
ство даже въ старости.

Женщины не могли заниматься въ домашнихъ работахъ новосты, и женщины не имѣли
въ своихъ работахъ работы, и женщины устраивали своего хозяйства. Женщины не
могли заниматься въ домашнихъ работахъ новосты, и женщины не имѣли въ своихъ
работахъ работы, и женщины устраивали своего хозяйства. Женщины не могли
заниматься въ домашнихъ работахъ новосты, и женщины не имѣли въ своихъ
работахъ работы, и женщины устраивали своего хозяйства.

Женщины не могли заниматься въ домашнихъ работахъ новосты, и женщины не имѣли
въ своихъ работахъ работы, и женщины устраивали своего хозяйства. Женщины не
могли заниматься въ домашнихъ работахъ новосты, и женщины не имѣли въ своихъ
работахъ работы, и женщины устраивали своего хозяйства. Женщины не могли
заниматься въ домашнихъ работахъ новосты, и женщины не имѣли въ своихъ
работахъ работы, и женщины устраивали своего хозяйства.

Женщины не могли заниматься въ домашнихъ работахъ новосты, и женщины не имѣли
въ своихъ работахъ работы, и женщины устраивали своего хозяйства. Женщины не
могли заниматься въ домашнихъ работахъ новосты, и женщины не имѣли въ своихъ
работахъ работы, и женщины устраивали своего хозяйства. Женщины не могли
заниматься въ домашнихъ работахъ новосты, и женщины не имѣли въ своихъ
работахъ работы, и женщины устраивали своего хозяйства.

1) Иудейскія законы были односторонне.
2) Иудейскія законы были односторонне.
3) Иудейскія законы были односторонне.

съ апрѣля. Годы считались отъ извѣстной войны, отъ пожара священнаго лѣса, необыкновеннаго разлива водъ, отъ сильной бури и т. п.

Названія мѣсяцевъ были слѣдующія: *Карвелисъ*, *Баландисъ* или *Мильдвинисъ* (апрѣль) — мѣсяць *голубиный*, посвященный богинѣ *Мильдъ*; *Гегуаже* (май) — мѣсяць *кукушкинъ*; *Спяль* (іюнь) — мѣсяць *посѣва*; *Съмпютисъ* (іюль) — мѣсяць *сѣнокосный*; *Ругпютисъ* или *Пюжомльсо* (августъ) — мѣсяць *жатвы*; *Ругельисъ* (сентябрь) — мѣсяць *посѣва ржи*; *Спалю* или *Септимиинисъ* (октябрь) — мѣсяць *седьмой*; *Лапкритисъ* (ноябрь) — *листопада*; *Сійкисъ* (декабрь) — *тяжкоморозный*; *Савсисъ* (январь) — значеніе неизвѣстно; *Вассарисъ* (февраль) — *весенний*; *Ковасъ* (мартъ), посвященный богу *Ковасу*.

2) Нравы и обычаи мѣстнаго населенія.

Наружный видъ литовскаго народа не представляетъ никакихъ особыхъ признаковъ, по которымъ можно было бы заключать о родствѣ его съ какимъ-либо племенемъ Азии. Цвѣтъ кожи Литовца ничѣмъ не отличается отъ бѣлаго тѣла Европейца. На продолговатомъ лицѣ, подобномъ малоросійскому, бросается въ глаза величина рта, часто несоразмѣрная, особенно у женскаго пола. Глаза, во бѣльшей части голубые, волосы бѣлокурые; у малолѣтнихъ наподобіе льна, какъ у Эстонцевъ. Вообще, можно сказать, что Литвянки, хотя въ молодости и румяныя, не отличаются красотой, и правильныя черты лица почти не встрѣчаются между ними. Онѣ рано старѣются, и уже въ среднемъ возрастѣ являются блѣдыми, тощими и морщинватыми. Впрочемъ, простолюдины тѣлосложенія крѣпкаго, сильны, здоровы и способны переносить непогоды и неудобства деревенскаго быта. По всемъ этимъ примѣтамъ, Литовцы занимають, такъ сказать, средину между Славянами и своими сѣверными сосѣдями — Скандинавами.

Привязанность къ своей родинѣ и вѣрѣ, гостепріимство, бывшее въ языческія времена, подъ опекою божка *Нимежас* и богини *Резліа*, простодушіе, мужество, и у Жмудиновъ хитрость, составляютъ главныя черты въ характерѣ Литовца. Покорность его правительству засвидѣтельствована исторіею. Даже, въ то время, когда князья литовскіе, усилившіе посредствомъ покоренія ближайшихъ русскихъ земель, господствовали деспотически, народъ спокойно переносилъ ихъ власть. Жмудь, привыкшая къ патриархальному и болѣе народному образу правленія, оказывала иногда сопротивленіе, но и то по поводу распрей между князьями господствовавшей династіи.

Миролюбіе и добродушіе здѣшняго крестьянина обваруживается въ его домашней и общественной жизни. Довѣріе его къ честности другихъ, истекающее отъ собственной совѣстливости, простирается до того, что

крестьянскія жилища, одиноко разсѣянныя по лѣсамъ и рощамъ, не только ничѣмъ не ограждены, но даже въ отсутствіе хозяина остаются незапертыми.

Ксендзь Людвигъ-Адамъ Юцевичъ, родомъ изъ Покѣвья, въ Шавельскомъ уѣздѣ, въ своемъ сочиненіи «Wspomnienia Żmudzi», въ статьѣ «Физіономія края» изображаетъ Жмудиновъ слѣдующими словами:

«Крестьянинъ жмудскій рѣзвъ, веселъ и дѣятеленъ (barozysty), какъ на полѣ, гдѣ онъ охотно и безъ принужденія занимается своею работою, такъ и въ дорогѣ, когда запрягши четыре лошади, средняго роста, въ огромную брику, нагруженную льномъ или льнянымъ сѣменемъ, ѣдетъ въ Ригу, Митаву или Либаву. Рѣдко можно увидѣть его смутнымъ: съ бодрымъ видомъ, напѣвая деревенскую пѣсню, онъ встрѣчаетъ счастье и несчастье.»

«Какъ въ собственной Литвѣ — углу между окнами, такъ и на Жмуди — порогу отдается особенное предпочтеніе. При заложеніи новаго дома, Жмудины закапываютъ подъ порогомъ деревянный крестикъ и какую-либо малую вещь изъ домашняго окарба, какъ заветный, выше всего почитаемый памятникъ своихъ предковъ. Злѣйшій врагъ, переступившій черезъ порогъ дома, принимается какъ пріятель хозяина, и никто безнаказанно не можетъ обидѣть принятаго. Предваренный о прибытіи челоуѣка ненавидимаго, Жмудинъ воячески старается не допускать его въ свой домъ, опасаясь, чтобы нога его не осквернила порога, чрезъ который, по народной вѣрѣ, самъ Богъ входитъ въ избу.»

Въ обрядахъ и обычаяхъ Литовцевъ и Жмудиновъ до-сихъ-поръ еще сохранились остатки язычества. Особенно это замѣчательно у послѣднихъ, которые только въ царствованіе Сигизмунда-Августа (1548—1572) сдѣлали первый шагъ къ просвѣщенію, при содѣйствіи Якова Лвовскаго, введшаго у нихъ употребленіе календаря и утвердившаго христіанство. Но еще въ прошломъ столѣтіи жмудскій епископъ Карпъ, въ своей окружной грамотѣ 1737 года, сильно нападаетъ на многіе остатки язычества ⁽¹⁾.

Въ настоящее время суевѣрный характеръ народа выражается болѣе въ обрядахъ при рожденіи и крещеніи младенцевъ, при свадьбѣ и погребеніи, а также втеченіи нѣкоторыхъ праздниковъ.

Рожденнаго младенца бабка обмываетъ въ холодной водѣ. Это называется «омовеніемъ потомъ Лаумы». При обхожденіи крестинъ каждый приходящій гость приноситъ не менѣе полугарнца водки, а женщина яичницу и булки. Неженатые должны, при этомъ, давать по нѣсколько грошей повивальной бабкѣ. Въ этотъ же день кумъ и кума даютъ гостямъ обѣдъ, для

(1) Руков. Стат. Опис. Ков. губ. Попова.

котораго первый обязанъ доставить водку, а послѣднія кушанья. Все это сопровождается особыми припѣвами. Родительницу и дитя въ первое время послѣ родовъ тщательно окрываютъ, полагая, что первая можетъ еще болѣе страдать отъ взоровъ постороннихъ, а дитя подвергается сглазу. Появленіе у ребенка зубовъ сопровождается гнѣемъ особыхъ благодарственныхъ молитвъ ⁽¹⁾.

Въ Литвѣ браки совершаются рѣдко по влеченію сердца, но болѣе по какимъ-либо расчетамъ. Бываютъ случаи, что до вступленія въ бракъ, женихъ и невѣста совершенно не знаютъ другъ друга. На Жмуди, напротивъ, браки основываются на взаимной склонности.

Вотъ рассказъ одного жителя м. Клованъ, Поневежскаго уѣзда, о сватовствѣ и свадьбѣ Литовцевъ.

«Молодой человекъ, чрезъ свата, разузнаетъ о поведеніи той дѣвицы, на которой хочетъ жениться и хорошая-ли она хозяйка; потомъ, съ бутылкой вина и бѣлымъ платкомъ, отправляется въ домъ къ ея родителямъ. Свать рекомендуетъ молодого, накрываетъ платкомъ столъ и ставитъ бутылку, приглашаетъ за столъ мать и отца, ведетъ рѣчь о женитьбѣ. По полученіи согласія на предложеніе, свать приказываетъ жениху поцѣловаться съ невѣстою; затѣмъ выпивается привезенное сватомъ вино. Втеченіи двухъ-недѣльнаго церковнаго объявленія, свать и женихъ присылаютъ подарки невѣстѣ и родителямъ: кольца, башмаки, платки и т. п.

«За три дня до бракосочетанія, невѣста ежедневно обходитъ всѣхъ домохозяевъ своего села, и приглашаетъ ихъ на свадьбу, кланяясь въ ноги и дѣлуя cadaго пѣз приглашаемыхъ. На исповѣди, ксендзъ требуетъ твердаго знанія заповѣдей, и главныхъ молитвъ (расіерзу). Бракосочетаніе совершается всегда во вторникъ. Въ этотъ день, въ 5 часовъ утра, женихъ отправляется къ невѣстѣ, въ сопровожденіи нѣсколькихъ молодыхъ товарищей (друзей), одѣтыхъ въ лучшіе кафтаны (сѣрмяги), опоясанныхъ краснымъ поясомъ, въ фуражкахъ, обвязанныхъ ленточкою, за которою заложена вѣтка изъ руты (ruty). При этомъ головы лошадей, находящихся въ упряжи, украшаются павлиновыми перьями, дуга цвѣтами, а къ уздечкамъ привѣшиваютъ множество маленькихъ колокольчиковъ.

«Молодая встрѣчаетъ жениха въ сопровожденіи дружекъ, которыя одѣты въ суконныя куртки, съ разноцвѣтными фартуками; головы ихъ украшены цвѣтами, а шеи коралловыми ожерельями. Обыкновенный подвѣнечный нарядъ невѣсты составляетъ шелковая юбка, съ оборками и синій суконный кафтанъ, нерѣдко съ красными отворотами. На головѣ малень-

(1) Рук. Стат. Опис. Ков. губ.

кій рутяной вѣнокъ. Въ домѣ невѣсты завтракаютъ, танцуютъ, подъ окрып-ку, и потомъ отираются въ костель. Жители деревень лежащихъ на пути этой церемоніи, запираютъ на околицѣ ворота, не пропуская проезжающихъ, пока невѣста не броситъ имъ свадебныхъ пироговъ. Во время поѣздки въ костель поютъ разные пѣсни.

«По совершеніи бракосочетанія, сваты дѣлаютъ обѣдъ, послѣ котораго возвращаются домой. Родители невѣсты встрѣчаютъ молодыхъ съ бѣлымъ хлѣбомъ и стаканомъ пива на тарелкѣ. Тутъ гуляютъ цѣлый день; въ 8-мь часовъ вечера во время танцевъ, сваты платкомъ накрываютъ голову молодой, которая начинаетъ плакать; ее ведутъ подъ руки къ вечернему столу, а дружки поютъ пѣсню о потерѣ вѣнка. Мать подаетъ въ руки дочери большую, стеариновую, зажженную свѣчу (*gromnica*)⁽¹⁾.— Въ полночь возвращаются въ домъ молодаго, а дружки остаются. Тамъ опять гуляютъ до 5 часовъ утра. На другой день молодые принимаютъ поздравленія отъ сватовъ; бабка приноситъ блюдо съ водою мыться, въ которые сваты бросаютъ по рублю, а прочіе товарищи по полтинѣ, чтобы молодые были бѣлѣе серебра. На молодую надѣваютъ чепчикъ.»

Довольно странны обряды при кончинѣ и погребеніи Литовца.

Когда больной близокъ къ смерти, то стараются, чтобы въ хатѣ не было сѣменъ, боясь, что онѣ не взойдутъ, когда будутъ посѣяны. При долгихъ мученіяхъ умирающаго, дѣлаютъ отверзтіе надъ его постелью, чтобы душа скорѣе отлетѣла на небо; умершему поспѣшаютъ закрыть глаза, чтобы онъ не заманивалъ другихъ на тотъ свѣтъ.

Родственники, оплакивая покойника, вычисляютъ его добродѣтели, но и при этомъ дѣло не обходится безъ водки, которою обыкновенно подчиваютъ до излишества приходящихъ въ домъ покойника, для пѣнія молитвъ, а въ особенности послѣ погребенія. Жмудины, подобно Пруссамъ, кладутъ въ гробъ молодаго человѣка съ кнутомъ за поясомъ, дѣвицу съ вѣнкомъ на головѣ, а дѣтей осыпаютъ цвѣтами.

Въ обыкновенной жизни, Литовцы и Жмудины отличаются религіознымъ настроеніемъ и гостепримствомъ. Привѣтствіе ихъ къ встрѣчаемому незнакомому, выражается словомъ: «Да будетъ благословенъ Іисусъ Христосъ» (*Niech będzie pochwalony Iesus Chrystus*). Работающему приходящій говоритъ: «помоги Боже», а сѣющему — «уроди Боже»⁽²⁾.

Евреи, разсѣянные по всей Ковенской губерніи, во всей строгости придерживаются постановленій талмуда и другихъ обрядовъ своей религіи.

На 8-й день рожденія младенца мужескаго пола, частный раввинъ при-

(1) Подобная свѣча (*gromnica*) дается въ руки всякому умирающему католику, при послѣднихъ минутахъ его жизни. Она предварительно посвящается въ костель.

(2) Рук. Стат. Опис. Ков. губ.

ходить для молитвы; тутъ же совершается и обрѣзаніе дитяти особымъ Евреемъ, умѣющимъ произвести эту операцію. Имя младенцу дается послѣ обрѣзанія въ понедѣльникъ, четвертокъ или субботу, въ честь одного изъ ближайшихъ умершихъ родственниковъ.

Дитя женскаго пола на 8-й день приносится въ синагогу, и тамъ получаетъ имя.

Бракосочетаніе лицъ, несостоявшихъ въ бракъ, совершается на дворѣ предъ синагогою (школою), а вдовцовъ—по своимъ домамъ. Прежде приносятъ записку отъ казеннаго раввина, который за это получаетъ определенную плату; обрядъ же совершаетъ частный раввинъ. Онъ, предварительно, читаетъ краткое свѣдѣніе о происхожденіи жениха и невесты, потомъ, послѣ молитвы, беретъ у жениха кольцо золотое или серебряное, — которое не должно имѣть ни малѣйшей царапины, — и надѣваетъ на палецъ лѣвой руки невесты. На другой день у молодой отрѣзывается коса, а у болѣе образованныхъ Евреекъ, не придерживающихся этому обряду, коса сохраняется, только старая женщина ее расплетаетъ. Эта послѣдняя дѣлаетъ разныя подробныя наставленія относительно брачной жизни.

За совершеніе обряда, частный раввинъ обыкновенно беретъ четверть процента съ капитала вступившихъ въ бракъ. Разводы совершаются безъ всякаго затрудненія: стоитъ только мужу или женѣ привести къ раввину двухъ-трехъ свидѣтелей (которые обыкновенно подкупаются), изобличающихъ невѣрность другаго лица, и бракъ расторгается.

При погребеніи только у богатыхъ призывается раввинъ, который читаетъ молитву; бѣдныхъ хоронятъ родственники. Умершій долженъ быть одѣтъ въ чистое полотняное платьѣ, съ разными повязками на рукахъ и ногахъ; другой матеріи вовсе не употребляютъ. На кладбище вывозятъ въ особомъ ящикѣ, наподобіе гроба; покойника кладутъ въ яму безъ гроба, спиной на землю; глаза его закрываютъ глиняными черепками, чтобы умершій не имѣлъ жадности къ земному богатству; закладываютъ яму досками, покрываютъ землею, и надъ головою кладутъ камень или ставятъ деревянный столбикъ съ разными надписями.

Кладбище называютъ по-еврейски *баса-амм* или *бѣш-элеж*; послѣднее значитъ «жилище вѣчное».

У Караймовъ существуетъ особый родъ религіознаго посвященія дѣтей мужскаго пола. До истеченія семилѣтняго возраста мальчикъ воспитывается между женщинами; съ наступленіемъ же ему въ восьмой разъ дня рожденія, ведутъ его въ синагогу, обрѣзываютъ тамъ впервые волосы и даютъ выпить вина. Торжество это, по возвращеніи домой, заключается угощеніемъ, и мальчикъ поступаетъ съ того времени въ руки къ мужчинамъ.

Единственный духовный глава караимской общины есть ея *гасамъ*. Онъ совершаетъ обрѣзаніе надъ дѣтьми, вѣнчаетъ и разводитъ, разбираетъ и рѣшаетъ, какъ семейныя распри, такъ и спорныя дѣла, говоритъ проповѣди въ синагогѣ, напутствуетъ наставленіями и молитвою умирающихъ.

Караимы живутъ совершенно отдѣльно отъ раввинистовъ, не вступаютъ съ ними въ бракъ; между ними существуетъ постоянное нерасположеніе ⁽¹⁾.

3. Народные и мѣстные праздники, народные и мѣстные повѣрья и предрассудки.

Въ обычаяхъ, связанныхъ съ извѣстными днями, выражается наиболѣе суевѣрный характеръ народа. Нѣкоторые изъ нихъ до такой степени странны, что весьма трудно объяснить; другіе же носятъ на себѣ слѣды языческихъ вѣрованій. Такъ-напр., приготовленіе къ празднику Свѣтлаго Воскресенія, Литовцы и Жмудины стараются окончить все работы предъ Великимъ Четвергомъ, опасаясь, въ противномъ случаѣ, встревожить лежащаго во гробѣ Христа. Женщины, начиная съ этого дня до самаго праздника не прядутъ, полагая, что въ противномъ случаѣ будетъ течь слюна у скотины въ продолженіи цѣлаго года.

Въ день Св. Георгія приносятъ въ костель, какъ жертву, домашнихъ животныхъ, считая этого святаго покровителемъ ихъ ⁽²⁾.

Чтобы и бѣдные могли участвовать въ приношеніяхъ, въ день Св. Георгія, настоятели нѣкоторыхъ костеловъ заказываютъ восковыя фигуры лошадей, коровъ, овецъ, и т. п., которыя церковные сторожа продаютъ у входа въ костель. Каждый купившій такую фигуру, обноситъ ее сначала нѣсколько разъ около костела съ молитвою и потомъ кладетъ на алтарь ⁽³⁾.

Вечеромъ, наканунѣ Св. Іоанна предпринимаютъ различныя предосторожности, чтобы колдуны не похитили молока у коровъ.

Наканунѣ праздника Св. Іоанна Крестителя отыскиваютъ въ завѣтныхъ мѣстахъ клады.

На Жмуди особенное чествованіе воздается Св. Агаѳи. Нѣтъ почти ни одного селенія, въ которомъ-бы не было ея деревяннаго изображенія. Св. Агаѳа, преимущественно, спасаетъ отъ огня. Въ день ея посвящается въ костелахъ хлѣбъ, который тщательно хозяева сохраняютъ. Во время пожара кусокъ такого хлѣба обносятъ около горящаго строения, а потомъ бро-

(1) «Еврейскія религіозныя секты въ Россіи», В. Григорьева, о Караимахъ. Стр. 35—49.

(2) Рук. Стат. Опис. Ков. губ.

(3) Черты изъ Исторіи о жизни литовскаго народа, сост. Вилен. Губерн. Статист. Комит. стр. 93—95.

одежь въ огонь, отчего пожаръ долженъ прекратиться. Св. Агаѳа изображается обыкновенно съ хлѣбомъ въ рукѣ (¹).

Весну встрѣчаютъ, въ день Благовѣщенія, причемъ въ каждомъ домѣ угощаютъ входящихъ крупникомъ или водкою и пирогами.

Въ день Св. Іоанна Крестителя, народъ литовскій, подобно Малороссіанамъ, полагаетъ, что вѣдьмы собираются въ одно мѣсто для пляски. Такииъ пунктомъ считается гора *Шатрія*, въ $2\frac{3}{4}$ верст. отъ м. Лукники въ Шавельскомъ уѣздѣ. Въ предостереженіе себя отъ вѣдьмъ, употребляютъ различныя травы и святую воду. Въ тотъ же день имѣютъ обыкновеніе для очищенія себя отъ грѣховъ, перепрыгивать черезъ разложенный огонь или купаться въ рѣкахъ (²).

Въ день Св. Матѳея (21 сент.), который считается покровителемъ Литвы и Жмуди, имѣютъ обыкновеніе угощать входящихъ въ домъ новымъ пивомъ, причемъ обыкновенно обливаютъ скатерть и поютъ пѣсни.

По совершенномъ окончаніи уборки хлѣба, крестьяне толпою идутъ къ своему помѣщику. Въ этомъ случаѣ, одна изъ дѣвицъ обыкновенно предшествуетъ, неся на тарелкѣ вѣнокъ изъ колосьевъ, покрытый бѣлою салфеткою, прочіе поютъ пѣсни. Принявъ вѣнокъ, помѣщикъ, обыкновенно, дѣлаетъ незначительные подарки крестьянамъ. Затѣмъ бываетъ угощеніе и пляски, продолжающіяся цѣлый день (³).

Праздники еврейскіе двухъ родовъ. Одни изъ нихъ совершаются по нѣскольку разъ, въ продолженіи года, таковы *Суббота* и *Новомѣсячіе*; другіе совершаются только однажды въ извѣстные и опредѣленные дни года, и разделяются Евреями на *большіе* и *меньшіе*. Къ первымъ принадлежатъ: *Пасха*, *Пятидесятница* и *Кущи*; къ послѣднимъ — *Новый годъ*, праздникъ *Очищенія*, *Радости о Законѣ* (симхасъ-тора), *Обновленія* и *Фуриль*, т. е. жребій (⁴).

Шабашъ строго исполняется во дни Евреями. Они, въ этотъ день, не торгуютъ, не ѣдятъ, не раскладываютъ огня, не могутъ даже въ руку взять зажженной свѣчи или самовара съ кипящею водою; не могутъ также брать звонкой монеты. Для необходимыхъ услугъ, въ этотъ день, они держатъ наймищекъ-христіанокъ. Въ шабашъ Евреи стараются одѣваться чисто и въ лучшее платье.

При появленіи первой четверти луны, когда она бываетъ совершенно ясна, ни мало не закрыта тучами или облаками, — Евреи — мужчины,

(¹) Черты изъ жизни литовск. нар., стр. 94—95.

(²) Рук. Стат. Опис. Ков. губ.

(³) Рук. Стат. Опис. Ков. губ.

(⁴) Жур. Мин. Народ. Просв., 1844 г., Ч. XLII, Отд. VI, стр. 76.

впродолженіи 12 дней, группами собираются по ночамъ на улицы, и обращаются лицомъ къ мѣсяцу, читаютъ, каждый врознь, вполголоса, молитвы о благословеніи новаго мѣсяца.

4) Жилища, одежда, пища, семейный бытъ.

Общій характеръ страны представляетъ довольно часто расположенными мѣстечки и деревни. Въ Литвѣ и на Жмуди часто можно видѣть предъ домами поселянъ небольшіе сады или пѣтники, въ которыхъ растутъ фруктовыя деревья, разноцвѣтный шиповникъ, а иногда розы, маргаритки, настурція, желтыя лиліи, макъ, ароматическій горошекъ, рута, а также въ значительномъ количествѣ хмѣль, который разводитъ почти каждый хозяинъ. Все это обнесено плетнемъ. Деревянный высокій крестъ, эмблема народной набожности, находится на Жмуди и въ Литвѣ почти предъ каждымъ домомъ. Подобные же кресты или столбы съ бюстомъ Іоанна Крестителя, — какъ покровителя страны, ставятся такъ часто по дорогамъ что иногда отстоятъ другъ отъ друга на нѣсколько десятковъ шаговъ. Набожный Жмудинецъ предъ каждымъ изъ нихъ снимаетъ шапку, и читаетъ молитву Господню.

Литовцы, а въ-особенности Жмудины, до такой степени привязаны къ домашней жизни, что никогда почти не пускаются въ отдаленныя мѣста, посѣщая только близлежащіе города: Вильно, Либаву, Митаву, Ригу, Тильзитъ, Мемель, Кенигсбергъ и Ковно, куда они отправляются для продажи хлѣба и льна. Эта привязанность къ домашнему быту служитъ съ одной стороны причиною малаго развитія торговли въ этомъ краѣ, а съ другой — усвоить особенный типъ самому характеру торговыхъ сдѣлокъ, отличающемуся недовѣрчивостью и уклончивостію.

Съ открытіемъ весны, до окончанія уборки хлѣба, главное занятіе литовскихъ поселянъ составляютъ полевыя работы, а свободное время посвящается исправленію сбруи, упряжи, орудій и надворнаго строенія. Осенью и зимою занятіе крестьянъ составляютъ: молотьба хлѣба, отвозъ его на продажу, ухаживаніе за скотомъ, приготовленіе дровъ на топливо. Въ длинныя осенніе и зимніе вечера они занимаются витьемъ веревокъ и починкою разныхъ хозяйственныхъ вещей. Между крестьянами встрѣчаются довольно искусные столяры, слесари, и кузнецы. Женщины, кромѣ присмотра за домашнимъ хозяйствомъ, лѣтомъ ухаживаютъ за огородами, убираютъ сѣно, жнутъ и вяжутъ въ снопы хлѣбъ, а въ нѣкоторыхъ мѣстахъ даже боронятъ. Зимой онѣ прядутъ ленъ, пеньку, овечью шерсть, и готовятъ изъ пряжи разныя ткани: полотна, скатерти, полотенца,

милася (крестьянское сукно). Здѣшнія холсты отличаются своею тонкостью и добротой. Въ Россійскомъ и Тамбовскомъ уѣздахъ женщины, не безъ искусства, ткутъ и красят простыни матеріи, употребляемыя ими въ домашнемъ быту, и даже ткутъ покрыва. Вѣдого гаруза употребляютъ хороше выкрашенныя нитки изъ тонкой шерсти (1). Въ Новоалександровскомъ уѣздѣ, въ зимне вечера жители также занимаются вязаніемъ свѣтъ для рыбной ловли, продавая ихъ по 15 и 20 к. за сажень.

Вставая рано по утру, и ложась поздно вечеромъ, поселяне удаляютъ время для наслажденнаго отдыха.

Поселяне въ лѣтнее время, носятъ кумала, каштанъ синій изъ толстаго холста — *дробс*; или изъ ткани льняной, смѣшанной съ шерстью и нередко подправленной въ синій или зеленый цвѣтъ; обыкновенный же ихъ костюмъ алмазая, каштанъ изъ оврага домашнего сукна, называемаго *милася*. Зимой, модѣ каштаномъ надѣвають баранью шубу. Покрой платья отличается болѣе удобствомъ нежели изысканіемъ формы. Одежда эта обыкновенно, напередѣ застѣгивается желѣзными или мѣдными крѣпками и оканцовывается, во большей части, зелеными или неострыми поясомъ и даже платкомъ. Холостые люди носятъ яркіе цвѣтовъ пояса и фуражки или шапки съ козырьками, и различной формы мѣховыя шапки, крытыя сукномъ. На Жмуди лѣтомъ употребительны еще шляпы (круглыя), валосныя изъ черной шерсти, а въ Литвѣ соломенные, домашняго надѣлія. Обувь составляетъ сапоги и кожаные «ходаки», въ родѣ котловъ, которые привязываются къ ногамъ шнурками, охватывающими ивѣтъ и онучи; но въ восточной части Ковенской губерніи, собственно у Литовцевъ, употребляютъ и ланты. Сапоги же, — хотя ихъ ивѣтъ почти воѣ поселяне, — надѣвають очень рѣдко, по большей части только въ праздничные дни, исключая разумеется зажиточныхъ, которые всегда ходятъ въ сапогахъ. Волосы въ Литвѣ и на Жмуди, стригутъ обыкновенно въ кружокъ, а бороду брѣютъ. Воѣ почти Литванны и Жмудины носятъ усы.

Женщины покрываютъ головы бѣлыми или другаго цвѣта платками, а иногда чепцами. Дѣвушки обыкновенно не покрываютъ головы, а заплетаютъ волосы въ двѣ косы, украшая концы ихъ лентами яркіхъ цвѣтовъ. На шею надѣвають множество бисерныхъ, а дочери зажиточныхъ козачекъ — и коралловыхъ, гранатовыхъ или янтарныхъ ожерелій. Платьемъ для женщинъ вообще служатъ разноцвѣтныя юбки, — при которыхъ онѣ носятъ бѣлые и разноцвѣтныя фартуки, — и каштаны, похожіе на мужскіе, но гораздо короче. Обувь замужнихъ женщинъ составляетъ родъ ходаконъ, а дѣвушки носятъ башмаки, особенно по праздникамъ.

(1) Рук. Стат. Опш. Ков. губ.

Нельзя не заметить, что Жмудины вообще, а преимущественно жители уездовъ, прилегающихъ къ Прусси и Курляндіи, будучи болѣе зажиточны, чѣмъ Литовцы, также далеко превосходятъ ихъ и широкостію одежды.

Одежда мужчинъ довольно однообразна во всехъ уездахъ губерніи, но тѣмъ разительнѣе представляется разнообразіе въ нарядахъ женщинъ, состоящее не столько въ измѣненіи формы, сколько въ цвѣтности ихъ. Особеннымъ богатствомъ одежды отличаются приходы Сиддоской и Кушнинской Вилькомирскаго уезда и нѣкоторые Новоалександровскаго. Здѣсь, даже въ будни, женщины носятъ юбки изъ толстой галушкою цвѣта шерстяной матеріи, а въ праздники и шёлковыми, съ множественнѣмъ складомъ назади. Онѣ надѣваютъ также атласныя и бархатныя «шпуровки» (корсеты), безъ рукавовъ, обложенныя галушами. Шпуровки эти застегиваются серебряными цѣпочкою или крючками. Въ носѣтъ шапочки. Въ Вилькомирскомъ уездѣ замужнія женщины покрываютъ головы большими платками, обернутыми наподобіе чалмы. Дѣвочки, въ разныхъ частяхъ губерніи укрываютъ голову множественномъ ленточекъ и натуральныхъ цвѣтовъ. Старуки, поверхъ платковъ, надѣваютъ бархатныя шапочки, составляющія также и необходимую принадлежность свахи ⁽¹⁾.

Дома въ Литвѣ нечисты и бѣды, болѣею частью безъ трубъ. Они построены изъ круглыхъ бревенъ. Окна весьма узкія, продолговатыя, прорубаются при соединеніи двухъ бревенъ; только зажиточные нѣкогда имѣютъ въ своихъ домахъ окна средней величины. Крыши соломенные. Изба (въ Ковенскомъ уездѣ и сопредѣльныхъ частяхъ другихъ уездовъ называется по-литовски *сводис*, въ Шавельскомъ, Любавецкомъ и части Новоалександровскаго—*аръчай* ⁽²⁾), на Жмуди—*траба*) разграничивается отъями на двѣ части: въ одной помещается семейство хозяевъ и работницы, въ другой—кладовая. У богатыхъ поселянъ есть особая комната для гостей, называемая *семліча* или *секлмчава*. Предъ домомъ находится небольшой квадратный дворъ, по сторонамъ котораго расположены амбаръ и сарай. *Сайрля* (небольшой амбаръ около 2-хъ кв. саж.), необходимая принадлежность каждаго хозяйскаго двора; въ ней хранится хлѣбъ въ зернѣ и мукѣ, крупа и разные огородныя овощи; у стѣны стоитъ чистая кровать съ пуховкомъ и нѣсколькими подушками, а на стѣнахъ наклеены изображенія на бумагѣ святыхъ, между которыми всегда есть ликъ Св.

⁽¹⁾ Статья А. Михневича.

⁽²⁾ Въ окрестностяхъ мм. Вдазы и Оуса (шго-запад. оконеч. Новоалекс. у.), гдѣ литовскій языкъ уже замѣтно намѣнился, — всѣ вообще строения на крестьянскомъ дворѣ называются *пиркей*; та часть хаты, гдѣ живутъ, — *пирке* (Pirkie), а другая, въ которой стоятъ жернова и хранятся продукты, — именуется *пиркый*.

Георгія Пабодоноса, которы — по мнѣнію Литовцевъ, — покровитель земледѣлія и скотоводства.

Въ окрестностяхъ м. Браслава, въ южной части Новоалександровскаго уѣзда, тамъ гдѣ живутъ Бѣлоруссы, смѣшанные съ Литовцами, забывшими своей языкъ ⁽¹⁾, встрѣчаются подобныя же жилища, раздѣленныя на двѣ части — въ одной живетъ семья, это *амта*, въ другой, называемой *варумл*, стоятъ жернова, ступка для приготовления крупъ и нѣкоторыя жизненные припасы; въ соединеніи съ послѣднею устроена маленькая коморка для храненія платья. У каждаго хозяина есть *одрина*, съ низкими деревянными стѣнами и высокою соломенною крышею, для склада сѣна, и такой же формы *гумно*, для храненія и молотбы хлѣба.

Дома Жмудиновъ, особенно въ Тельшевскомъ уѣздѣ, по границѣ съ Пруссіею, превосходятъ жилища литовскія. Они вообще красивы, довольно высоки, имѣютъ трубы и большія окна. Въ строеніи, составляющія дворъ, называются *кума*; собственно изба — *траоба*; послѣдняя состоитъ изъ трехъ отдѣловъ: для хозяевъ, работниковъ, склада вещей и продуктовъ; у зажиточныхъ помещикъ имѣется особая комната для гостей, называемая *альгерисъ*. *Траоба* съ высокою соломенною крышею. Порогъ въ домѣ Жмудина, какъ и уголъ у Литвина, играютъ важную роль. Комнаты всегда опрятно убраны, имѣютъ полъ вымытый; потолки украшены воткнутыми за перекладину цвѣтами или душистою травою; полы посыпаны анромъ или ѣлкомъ. Не сдѣлать висать образа плохой малярной работы, — произведенія церковныхъ служекъ (*закгузіаювъ*), органистовъ и учениковъ *калварійской* (мѣстечко въ Тельшевскомъ уѣздѣ) малярской школы. На другой половинѣ, гдѣ помѣщается челядь, въ зимнюю пору находятся и животныя: котная овца или коза, новорожденный теленокъ, иногда и свинья съ поросятами.

Подобно расположенію литовскихъ строеній, у каждаго Жмудина при домѣ находится *свирня*, гдѣ сложены, въ большомъ порядкѣ, хлѣбъ, ленъ, мука, крупа и отличной бѣлизны холотно, главнѣйшее издѣліе и нарядъ Жмудянокъ; а также стоитъ чистая постель въ лѣтнее время. На памяти старожилевъ, въ свирняхъ хранили военную оброну. Въ рѣдкой жмудской пѣснѣ не упоминается о ней. Въ свиронкѣ плачетъ невѣста, когда ее выдаютъ замужъ; въ свиронкѣ кроить она холотно для несносныхъ сватевъ, въ свиронѣ она общается отцу и матери, сестрамъ и братьямъ, что чрезъ недѣлю послѣ сватбы, переодѣтая въ цвѣтной повойникъ, она воротится

(1) Г. Прекеръ утверждаетъ, что въ окрестностяхъ *Олсы*, живутъ *Криличы*, сохранившіе свой языкъ и особенность въ нарѣчьи.

къ роднымъ, посмотрѣть, не запала-ль въ землю та роковая постоель, на которой она провела первую ночь по свадьбѣ, и т. д.

У Литовцевъ постель составляетъ также важную особенность въ домашнемъ быту и служитъ доказательствомъ достатка и порядка хозяевъ. Богатые Жмудины и Литовцы спятъ на перинахъ и покрываются ими. Приданное невесты непременно должно заключать нѣсколько перинъ и подушекъ.

Для освѣщенія, въ большей части Литвы употребляютъ лучину; достаточные же жители готовятъ домашнія свѣчи или жгутъ коноплянное масло въ лампахъ.

Для ѣзды, Литовцы, подобно Бѣлоруссамъ употребляютъ малыя одноконныя и пароконныя телѣги, которыя очень рѣдко смазываются. Для отправления льна, льнянаго сѣмена и другаго рода хлѣбныхъ произведеній, въ Ригу, Либаву, Митаву и Мемель, употребляются особаго рода телѣги, чрезвычайно длинныя, съ высокими боками, въ которыя впрягаютъ по четыре и болѣе лошадей. Большія перевозочныя сани, называемыя *шлями*, запрягаются двумя лошадьми. Онѣ имѣютъ очень высокія, мало затнутыя полозья и высокіе бока. Длина такихъ саней доходитъ отъ 1½ до 2-хъ сажень. Для легкой ѣзды употребляются маленькія санки съ отлоблями, или пароконныя съ дышлою.

Литовцы и Жмудины ѣдятъ три раза въ день—рано утромъ одно или два кушанья прѣсныхъ, въ обѣдъ и на ужинъ — кислыя и мясныя блюда. Кромѣ обыкновеннаго кушанья, этотъ народъ имѣетъ еще исключительно ему принадлежащія блюда; изъ которыхъ нѣкоторыя въ такомъ же употребленіи у высшаго класса, какъ и у низшаго. Такъ—напр.

Холодникъ, приготовляемый изъ мелко-искрошенныхъ корней красной свеклы, сметаны, разведенной нѣсколько водою, укропа, свѣжихъ огурцовъ, круто-варенныхъ яицъ, раковъ или телятины; ко всему этому прибавляется нѣсколько мѣду. *Ботвинка*—кислый супъ изъ свеклы и ветчины, забѣланный сметаню. *Верещака*—жареное на маслѣ свиное сало, приправленное соусомъ и лукомъ. *Юшка*—кисловатый супъ, приготовляемый изъ гусиной и поросячьей крови и потроховъ этихъ же животныхъ. Здѣсь кстати оказать, что такой супъ у простаго народа служитъ символомъ отказа жениху, ищущему руки дочери хозяйна. *Шупеня*—ячменная каша съ горохомъ и свѣжимъ свинымъ саломъ; кушанье это въ употребленіи только у простаго народа. Когда его подаютъ за обѣдомъ жениху, то это служитъ знакомъ, что онъ очень хорошо принятъ въ домѣ. Поросячій хвостъ, воткнутый по срединѣ миски, наполненной этой кашей, означаетъ, что родители согласны выдать свою дочь за того, кто за нею сватается. *Пелюка*, постоянное ку-

наше, приготовляемое изъ толченыхъ въ ступѣ ячменныхъ зеренъ и гороху. *Ковопляники* или ковопляные пироги пекутся изъ ячменной муки, омѣшанной наполовину съ толчеными ковопляными зернами. *Скабепутра*, приготовляемая слѣдующимъ образомъ: берутъ очищенный жареный картофель, свеклу, львовыя груши, ячную или гречную крупу, насыпаютъ все это перцемъ и другими прянощами, потомъ варятъ и заливаютъ кислымъ молокомъ. Затѣмъ, кушанье это, слитое въ особую посуду, стоитъ нѣсколько дней, для того, чтобы лучше омысло. Лѣтомъ, крестьяне носятъ въ поле скабепутру въ пузыряхъ или кожаныхъ мѣшкахъ (1).

Хозяйственные принадлежности Литовцевъ и Жмудинцевъ удовлетворяютъ только необходимымъ нуждамъ. Кухонный приборъ ихъ составляютъ: большой мѣдный котелъ, нѣсколько глиняныхъ горшковъ, желѣзная сковорода, большая глиняная эллиптической формы миска, употребляемая для жареной баранины, телятины или поросятны. Столовый приборъ состоитъ изъ глиняныхъ, деревянныхъ и оловянныхъ мисъ и тарелокъ, ножей и вилокъ, съ костяными и деревянными черенками; вилки употребляются въ домахъ зажиточныхъ поселянъ и то при угощаннн гостей. Складные ножи составляютъ постоянную принадлежность мужчинъ и женщинъ въ дорогѣ, при полевыхъ работахъ и въ лѣсу (2).

Въ Ковенской губерши находится весьма много селеній, называемыхъ *околицами*, въ которыхъ живутъ мелкопомѣстные дворяне (шляхта), вмѣстѣ со своими крестьянами и однодворцы, владѣя чрезполосно землею и лѣсомъ. Каждый изъ нихъ живетъ про себя и весьма рѣдко видитъ своихъ соседей, исключая случайной встрѣчи при полевыхъ работахъ. Хаты крестьянъ въ околицахъ тѣ же, что и въ другихъ деревняхъ: курныя, бѣдныя, неопрятныя, но раздѣленныя между собою плетнями, окружающими небольшіе дворики и огороды. Дома шляхтичей мало чѣмъ лучше крестьянскихъ избъ; они отличаются величиною, большими окнами и особенно фруктовымъ садкомъ, въ которомъ между яблонныхъ, грушевыхъ и вишневыхъ деревьевъ, попадаются иногда горизонтальные ичелиные ульи, числомъ рѣдко свыше дюжины. Сарай для скота, сѣнникъ, овинъ, свирня и складъ дѣрева и дровъ, принадлежатъ также къ отличительнымъ признакамъ наската дома. Дворы, хотя обнесены плетнями для защиты луговъ и огородовъ отъ домашнихъ животныхъ, но воротъ нигдѣ не видно; въздъ во дворъ есть продолженіе кривой, грязной улицы, и едва доступенъ за грязью въ дождливую пору даже лѣтомъ, не говоря уже о веснѣ и осени. Дома назовъ состоятъ изъ двухъ половинъ, раздѣленныхъ по срединѣ сѣ-

(1) (2) См. г. Шклявичя, помѣщен. въ «Русскомъ Дворянѣ» 1859 г.

нями, и кухни съ очагомъ. Одна половина, свѣтлица, для пановъ, съ печью и трубою; другая курная хата для людей. Здѣсь, какъ въ крестьянскихъ избахъ, держатъ и животныхъ: гусей, куръ, телятъ, кроликовъ и т. и. Здѣсь же, во время жатвы накрывается столъ для рабочихъ, которые обыкновенно собираются только разъ въ день на ужинъ, по окончаніи дневнаго труда. Обѣдъ берутъ они съ собою въ поле.

Быть околичной шляхты имѣетъ развитіе сходство съ житьемъ-бытьемъ мелкопомѣстныхъ господъ въ Малороссіи и даже въ Харьковской губерніи. Простота нравовъ такая же какъ тамъ. Пански (барышни), порядко совсѣмъ босыя, и почти всегда безъ чулокъ, выходятъ на лугъ, въ росу, и на грязный дворъ, и даже до хлѣбовъ, непростунаемыхъ за грязью въ самую лучшую сухую пору года. Встаютъ по околицамъ съ восхожденіемъ солнца, часа въ три лѣтомъ, завтракаютъ около 9 часовъ утра и послѣ, или даже предъ обѣдомъ, отдыхаютъ. Ужины у старыхъ пановъ не въ обычай. Чай съ хлѣбомъ и сыркомъ замѣняетъ ихъ по большей части; но для рѣдкихъ гостей дѣлаютъ исключеніе. Набожность жителей достойна всякой похвалы и служить вѣрнымъ свидѣтельствомъ хорошей ихъ нравственности.

Евреи живутъ весьма тѣсно: порядко по нѣсколько семействъ въ одной небольшой комнатѣ. Дома ихъ съ трубами и большими окнами, около $1\frac{1}{2}$ аршина въ квадратъ. Неопрятность внутренняя и внѣшняя составляетъ отличительную черту ихъ жилищъ. У болѣе зажиточныхъ находятся довольно чистыя особыя комнаты, порядочная мебель, кой-какія картины, болѣею частью безобразные портреты, покупаемые въ Пруссіи; но отъзнамъ прибиты набашевые жестяные подовѣчники, а на потолокъ виситъ мѣдная люстра. Въ углу на полкахъ или въ шкафѣ находится нѣсколько томовъ священныхъ еврейскихъ книгъ.

При постройкѣ домовъ, съ правой стороны каждой двери, на карнизѣ прибавляется навзкосъ *мазузя*, узкая небольшая досочка подъ стекломъ, съ еврейскимъ знакомъ, въ память полученныхъ отъ Моисея скрижалей заповѣдей.

Костюмы Евреевъ въ городѣхъ и мѣстечкахъ, въ настоящее время, измѣнились: болѣе образованные носятъ обыкновенное партикулярное платье, зажиточные мѣщане одѣваются въ суконныя каштаны чернаго цвѣта, а бѣднѣйшіе въ нанковые или сѣрые суконныя; почти все носятъ бороды. Въ религіозномъ отношеніи Евреи твердо придерживаются установленныхъ законовъ обрядовъ. Каждый изъ нихъ долженъ имѣть сверхъ рубки *мичешъ*, это кусокъ бумажной или шерстяной матеріи, покрывающій грудь и спину; къ одному изъ концовъ *мичеша* прирывается, весьма важный по

своему значенію, инуромежъ, съ 4-мя узелками, изъ бѣлыхъ бумажныхъ или обыкновенныхъ нитокъ; но можетъ быть и шерстяной. Онъ готовится такъ: по челу семи небесъ, семь нитокъ привязываются къ концу матеріи, лежащей на груди Еврея; потомъ одною изъ нитокъ окручиваютъ скальцыя, сначала 7 разъ, потомъ 9, 11 и, наконецъ, 13; послѣ каждаго изъ этого числа оборотовъ дѣлается узелокъ. Безъ этого цѣпеша Еврей не можетъ сдѣлать днемъ ни одного шагу; онъ предохраняетъ его отъ всякаго зла. На молитвѣ Евреи накрываются бѣлымъ шерстянымъ покрываломъ, съ черными каймами, которое имѣетъ то же значеніе, что и цѣпешъ, а потому послѣдній можетъ быть снятъ. Это покрывало называется *таллесъ*.

Еврейки въ нарядахъ стараются придерживаться модъ, существующихъ въ мѣстахъ ихъ жительства; только въ глуши, теперь, можно встрѣтить прежніе восточные костюмы, и то на старыхъ женщинахъ. Въ шабашъ и другіе праздники Евреи стараются надѣвать все лучшее платье.

Много существуетъ нѣмыхъ правилъ относительно пищи, употребляемой Евреями; та, которую они могутъ есть, называется *каширною*, въ отличіе отъ запрещаемой — *трефной*. Никто изъ Евреевъ-талмудистовъ не имѣетъ права зарѣзать, для пищи, какое-либо животное. Для этой надобности находятсѣ немногія лица, выдержавшія строгій экзамень у раввиновъ въ знаніи закона, а также правилъ обряда рѣзанія животныхъ. Въ этомъ отношеніи Евреи отличаются отъ Караимовъ и строго осуждаютъ послѣднихъ.

Содержаніе Еврея не велико. Утромъ онъ есть рѣдкю, лукъ, чеснококъ или селедку съ хлѣбомъ; зажиточные пьютъ чай; въ обѣдъ — супъ съ кореньями, съ рыбой или говядиной и молочную пищу, вечеромъ тоже. Есть бѣдные мастеровые, которыхъ семьи носятсѣ до вечера, пока прійдетъ хозяинъ и принесетъ часть заработанной платы. Лучшую пищу готовятъ въ шабашъ и другіе праздники. Главнымъ кушаньемъ у богатаго и бѣднаго долженъ быть *кугалъ*, приготовляемый за сутки, изъ муки, гусиного жира и яицъ. Другія, любимыя Евреями, блюда: *локша* или ланна фаршированная рыба, *имисъ* изъ брюквы, марина и другихъ кореньевъ а также старинная кашпирная говядина съ перцемъ и лукомъ.

О способахъ леченія, употребительныхъ у простаго народа (1).

Главное средство леченія всѣхъ почти болѣзней, у здѣшняго простаго народа, составляетъ кровопусканіе, которое употребляется безъ разбора и оттого причиняетъ много вреда.

(1) По свид. Ковал. Вреслѣ. Угрина.

Послабляющія горячки, обыкновенно, предоставляются силѣ природы, причѣмъ не соблюдаютъ никакой діеты: всѣ требованія больного удовлетворяются, потому-что вѣрять въ инстинктивный его желанія.

Въ перемежающейся лихорадкѣ употребляютъ: корень горечавки въ спиртномъ настоѣ, имбирный чай въ періодѣ озноба и, вмѣстѣ съ тѣмъ, ножныя ванны, съ цѣлью возбудить потъ, и извѣгнать жара, наступающаго обыкновенно послѣ озноба; даютъ передъ нарколизмомъ по двѣ ложки, за одинъ приѣмъ, смѣсь крѣпкаго уксуса съ водкою, два мнѣдальныхъ зерна, предварительно омоченныхъ въ обыкновенныя чернила и послѣ пережженныхъ.

Въ кровавомъ поносѣ даютъ больному выпить стаканъ теплаго, растопленнаго коровьяго масла, а потомъ отваръ ягодъ черники (*Vaccinium Myrtillus*) или отваръ завязнаго корня (*Tormentilla rad.*), и довольно часто съ успѣхомъ.

При воспаленіи горла кладутъ на шею теплыя припарки изъ собачьяго кала и употребляютъ отваръ изъ него же, для полосканья.

Въ рожь прикладываютъ свинцовую окись (*Bleijwajs*), на синей оберточной бумагѣ (отъ сахара), и тѣмъ часто причиняютъ опасныя переносы болѣзни на внутренніе органы.

Въ падушей болѣзни употребляютъ порошокъ изъ корня чертобыльника (*Artemisia vulg. rad.*), съ половиною пропорціею порошка піоннаго корня (*rad. paeonia*), иногда съ большимъ успѣхомъ.

Слабительнымъ средствомъ служитъ александрійскій листъ и сабуръ.

Внутреннія, нервныя боли и колики, приписываютъ отпаданію матки, которая, по народному мнѣнію, не только у женщинъ, но даже и у мужчинъ, можетъ странствовать по всему тѣлу (въ разныхъ его частяхъ, даже въ плечахъ и головѣ), и причинять жестокия боли. Средствами къ леченію служатъ натиранія рукамъ, съ цѣлью согнать матку на свое мѣсто; а также бобровыя капли и настой римскою ромашки.

При нервной желудочной боли, которая, лѣтомъ, случается между рабочимъ классомъ, даютъ выпить рюмку водки — березовки или перцовки.

Въ кори, для способствованія сыпю, даютъ пить теплаго меда.

Разнородныя язвы приписываютъ волоснику (*salaria*), котораго стараются разными средствами выгнать изъ раны долгимъ обливаніемъ холодною водою, съ высокаго мѣста, или вытягиваніемъ посредствомъ корпіи в тонкой соломки; для перевязки употребляютъ мазь изъ жиру и еловой смолы, сверхъ которой кладутъ сырые листья капусты, лопушника и попутника.

Въ колтунномъ худосочіи всѣми средствами стараются сосредоточить болѣзненную матерію на волосахъ, которые оттого свѣдѣваются въ отдѣль-

ныя верёвочки или въ одну сплошную массу. Въ этому способствуеъ отваръ изъ листьевъ барвинка, саппарель и плаунъ (*Lycopodium clavatum*); также смачиваютъ волосы отваромъ изъ солоду или коноплянымъ молокомъ.

Водобоязь лечатъ порошкомъ чистой мѣди съ свинцовою окисью и съ медомъ, который даютъ людямъ и собакамъ.

Въ обжогѣ прикладываютъ цвѣтныя дрожди, съ большимъ успѣхомъ.

Вообще же мѣстные жители болѣею частію прибѣгаютъ къ заговорамъ болѣзней, посредствомъ воды и масла. Во многихъ селеніяхъ живутъ старики и старухи, пользующіеся большимъ довѣріемъ своихъ пациентовъ.

Б. ГРАЖДАНСКИЙ БЫТЪ МѢСТНАГО НАСЕЛЕНІЯ.

Общественный или гражданскій бытъ мѣстнаго населенія Ковенской губерніи утвержденъ на прочномъ основаніи законовъ, общихъ для всей Имперіи. Здѣсь существуютъ также почти единакія, что и въ другихъ губерніяхъ; ихъ права и взаимныя отношенія обезпечиваются общими законами.

Дворянство въ Ковенской губерніи, какъ и вездѣ, *потомственное* и *личное*; первое въ числѣ 44.579 м. н., 45.804 ж. п., последнее 1.563 м., 1.684 ж. (1).

Потомственное дворянство составилось: а) изъ мѣстныхъ литовскихъ фамилій, которыя во время владычества Польши, принявъ ее языкъ и религію, сдѣлались совершенными Польшанами; б) изъ вляхты, которую польскіе короли старались водворять въ литовскомъ краѣ, съ цѣлью ослабить вліяніе на народъ мѣстныхъ магнатовъ; в) изъ Намцевъ и Русскихъ, пріобрѣвшихъ себѣ имѣнія покупкою или на правѣ маюратномъ, и г) Татаръ, поселенныхъ Витовтомъ.

Изъ приведеннаго выше огромнаго числа потомственнаго дворянства, только 1.542 владѣютъ землею, населенною крестьянами, 5 дворянъ имѣютъ крестьянъ безъ земли и около 2.100 владѣютъ землею, ненаселенною крестьянами.

Г. Тройницкій: распредѣляетъ число владѣльцевъ крестьянами такимъ образомъ (2):

Дворянъ безземельныхъ, владѣющихъ крестьянами 5

Помѣщиковъ:

Владѣющихъ крестьян. до 20 душъ 567

„ „ „ отъ 21 до 100 душъ 655

(1) Статя «Народонаселеніе» табл. В.

(2) «Крѣпостное населеніе въ Россіи по 10-й нар. переписи», — 4. Тройницкаго.

Владѣющихъ крестьянъ: отъ 101 до 500 душъ . . .	269
„ „ „ 501 „ 1000 „ . . .	29
„ „ „ болѣе 1000 „ . . .	22

Всего 1.547

Въ этомъ числѣ болѣе 150 лицъ владѣютъ болѣе 3 ты. десят. земли. Много между ними есть богатыхъ; для примѣра поименуемъ нѣкоторыхъ изъ этихъ особъ, съ принадлежащими имъ имѣніями и числомъ душъ крестьянъ (1).

Помещикамъ уездъ:

Фамилія г. помещиковъ.	Названія ихъ имѣній.	Число крестьянъ людей об. пола.	Количество земли въ десятинахъ.
Графъ Иванъ Тышкевичъ	Бирже, Грузе, Сол- ломѣсь, Шуканы, и др.	15.740	75.092
Карни.	Юганникоде, Скнльго, Клованы, Ново-Мѣсто, Лип- ковце, Домголтны, Малюны, Зубриш- ки, Нейри, Пола- вень, Дегесе, По- зіоры и др. . . .	9.604	47.984
Ропны.	Шадовъ, Цепрое, Борклойне, Радзи- виланы, Червоный- Помушь	7.335	28.122
Сесницкая.	Нурканы	1.009	6.071
Мих. Тышкевичъ.	Подлинковъ для Влоки	684	5.200
<i>Шавельскаго уездъ:</i>			
Гр. Зубовъ.	Шавельская эконо- ми	12.041	64.587
Нарышкинъ.	Грузде и Жагоры.	26.719	146.613
Ропны.	Юлдайце, Жляны, Даукшагола и др.	3.088	12.000
Кн. Друцкій-Любецкій.	Ужвенты, Коцяны.	1.536	10.902
Коморъ.	Юрдайце, Бейса- гола	2.135	13.160

(1) Свѣд. Уѣздн. Пров. Двор.

Зельштрёмъ	Вайсруде . . .	1.876	4.934
Гр. Тышковичева.	Даукшягела и Кур- товяны	904	7.258
Горскій.	Биржиняны . . .	693	5.500
Бурба.	Пошувве	430	4.955
Ив. Шеміотъ.	Шавляны, Суляки, Кларинька и др. . .	2.205	14.790
Тоснъ Шеміотъ.	Джугориньки . . .	1.025	6.482
Гр. Чапская.	Вержаны	1.085	6.110
Шёбиньгъ.	Медемротъ . . .	934	7.040
<i>Тельшевскаго ульда:</i>			
Горскій.	Саланты	2.000	9.763
Гр. Зубовъ.	Кретингенъ, Шлу- гяны	11.919	60.023
Пусловскій.	Жидьки	1.864	9.525
Гр. Платеры.	Корцяны, Балонеле, Александрово, Ша- тейки и др. . . .	4.848	15.449
Рёце.	Горжды	2.056	7.567
Гр. Тышковичи.	Дорбяны и Груш- лавки	5.481	27.868
Гр. Шуазель.	Плоталле	1.826	7.576
<i>Россиенскаго ульда:</i>			
Кн. Васильчиковы.	Юрбургъ и Тау- роггешъ	9.650	51.614
Гр. Волловичъ.	Совътыньки, По- юрже, Гердвойне, Подроссиены . . .	1.636	10.980
Гр. Кайсарова.	Лабгиры	4.539	28.498
Койоръ.	Драславки и Жо- гине	840	12.000
Гр. Платеры.	Вильяны, Гедми- найце, Ингошце, Великіе - Поюрже и Швекшине. . . .	5.441	30.795
Пилсудскіе.	Вилейше и Шыле- ле	1.275	9.400
Гр. Омисскій.	Ретово.	5.176	52.274

Пржедлицскіе.	Плуце, Поваряны, Цыгованы . . .	2.010	16.840
Хлєвицскій.	Одаховъ . . .	1.133	4.848

Новоалександровскаго уѣзда:

Бѣганскій.	Гришковидзца .	1.154	5.228
Коморъ.	Чадосы, Ганушиш- ки, Комогантиновъ.	3.186	12.709
Косцеляновскіе.	Попель и Цоводан.	3.175	14.466
Минейко.	Видзы	747	4.050
Мирскій.	Завѣржъ	2.521	6.100
Гр. Платеры.	Бельмонты, Дау- бле, Опса и Лодзе.	3.272	20.850
Пусловскій.	Таурогины . . .	2.056	16.700
Петкевичъ.	Игнатышки, Алек- сандрово, Абеле, Швабишки . . .	1.550	10.331
Роморъ.	Кревно, Антоново и Богданишки . .	1.788	10.000
Гр. Тызенгаузь.	Ракишки	8.014	40.600
Гр. Тышкевичъ.	Осокно и Поравъ .	1.866	8.287

Вилькомирскаго уѣзда:

Лопацинская и граф. Платеръ.	Доротыи Жмудки.	574	21.535
Коморъ.	Роговъ, Подзевъ, Бояринки, Прже- мысловъ, Вомукя- ны	728	12.127
Тызенгаузь.	Соллы	1.405	11.654
Морикони.	Свидосца	1.239	8.872
Чапскій.	Вилуны	1.294	?
Померанцкій.	Ованта, Самбуны, Жольдички . . .	762	7.795
Рутовскій.	Савкишки	593	9.303
Струтинскій.	Уцяна	785	8.365
Сосицкій.	Пеняны, Треуне, Ялуневъ, Амудинъ, Коварокъ	512	4.000
Гр. Шуваль.	Мирабель	312	6.120

Ковенскаго уѣзда:

Гр. Вендикъ Тышкевичъ.	Бобцины, Ситкуны, Вилькія, Почтово, Ягминишки . . .	4.687	39.471
Бурба.	Подубись, Бельве- деръ, Столеранце .	1.218	6.600
Гр. Забѣла.	Опшолоки и Лабу- новъ	894	4.640
Гр. Коссаковскій.	Яново и Марциниш- ки	568	5.025
Пусловскій.	Элеонорово . . .	527	4.126
Залѣскій.	Веліона	1.431	6.000
Храновицкій.	Датново и Дейриш- ки	1.084	5.302
Гр. Чапскій.	Кейданы	534	4.780

Нѣкто есть богатѣе помѣщиковъ здѣсь не показанныхъ, нѣкоторые изъ которыхъ обладаютъ значительными землями; но губернія, — обладаніе отсутствиемъ военной предприимчивости, — отъ этого нѣкого не выигрываетъ. Нѣкоторые изъ знатнѣйшихъ помѣщиковъ постоянно живутъ въ столицахъ или за границею, предоставляя распоряженіе нѣкими управителями. Другіе, напротивъ, почти постоянно живутъ въ своихъ помѣстьяхъ, въ *малыхъ*, пользуюсь всеми удобствами спокойной, счастливой жизни. Занятіе ихъ составляетъ забота о приумноженіи богатства, и равнаго рода развлеченіи, — между которыми особенно замѣчательна охота. У нѣкоторыхъ находятъ очень хорошия библіотеки, нѣкіе же posiadая, картинныя галлерей, куда не допускаются посторонній зритель; паркы ихъ известны въ родѣ дѣлкихъ зверей — для исключительнаго удовольствія владѣльца.

Капиталы богатей не преимущественно сосредоточены въ Банкахъ и Приказахъ Общественнаго Прізнанія. Эти люди не предприимчивы; хотя могли бы оживить край привлеченіемъ водъ своею сирью большаго числа промышленниковъ.

По-причинѣ такой отдаленности въ жизни капиталовъ, въ Ковенской губерніи ни одна отрасль промышленности не развивается. Видимое богатство крестьянъ въ нѣкоторыхъ большихъ помѣстьяхъ происходитъ вовсе не отъ заботъ помѣщика, установленнаго для нихъ однажды навсегда механическій порядокъ, а отъ близости къ прусской границѣ и портовымъ городамъ. Справедливость сказаннаго подтверждается скуднымъ бытомъ

крестьянъ въ другихъ богатыхъ имѣніяхъ, отдаленныхъ отъ торговыхъ рынковъ.

Отсутствіе въ богатыхъ имѣніяхъ богоугодныхъ заведеній, дѣлаетъ незамѣтными для общества челоѣколюбивые подвиги богачей; только изрѣдка построенный костелъ ревностнымъ стараніемъ мѣстнаго коендза и посторонними приношеніями, свидѣтельствуетъ о религіозномъ направленіи владѣльца богатой мызы.

Помѣщики, средніе по состоянію, ведутъ болѣе общественную жизнь. Они управляютъ имѣніями болѣею частію сами, воспитываютъ сыновей въ гимназіяхъ и университетахъ, а дочерей дома, иногда въ Вильно. Они служатъ въ гражданской и военной службѣ. Присутственные мѣста наполнены потомственными дворянами. Нельзя не обратить вниманія, что въ этомъ соловіи большое вліяніе на общественную жизнь оказываетъ женскій полъ, по своимъ природнымъ дарованіямъ и воспитанію, превосходящему образованію мужчинъ.

Значительная часть дворянъ находится въ бѣдности и весьма стѣснительномъ положеніи. По своей склонности къ бездѣйствію и по недостатку образованія, многіе изъ нихъ, при хорошихъ способностяхъ, предпочитаютъ лучше быть приказчикомъ и камердинеромъ у богатого помещика, нежели самостоятельными трудами спускивать себя пропитанію.

Татары, живущіе въ Ковенской губерніи, почти всею потомственнымъ дворянъ; живя изъ ничѣмъ не связавшись отъ городскихъ имѣній. Нѣкоторые изъ нихъ занимаютъ незначительныя должности въ Губернскомъ Правленіи и судахъ.

По разнообразію религій, новопредѣленныхъ жителей Ковенской губерніи, разнообразно и духовенство. Числительность его опредѣлена въ статьѣ Народонаселеніе.

Здѣсь не существуетъ никакой непріязни между последователями различныхъ религій. Разбросанные на обширномъ пространствѣ губерніи, православные, по недостатку церквей, заходятъ молиться въ костелы съ другой стороны. Литовцы-католики стекаются напр. въ Сурдичу на поклоненію чудотворному образу Богоматери, управленическому православному монастырю, или напр. въ юго-восточной части Новоалександровскаго уѣзда, мѣстныя мѣсто, сѣкъ Валарусова, Антонцовъ и Красный, — католики, исповѣдніе только Валарусинскія верніи, скотомъ слушали православное богослуженіе до закрытія, принадлежнхъ имъ въ вѣстѣ, краснѣ. Благоверительность въ простомъ народѣ не различаетъ вѣроисповѣданій.

Православное духовенство, сверхъ обязанности по своему сану, занимается съ заботою о воспитаніи дѣтей, о дѣлахъ прихода, оспраивъ уле-

личить свое денежное содержаніе обработываніемъ отведенной ему земли; въ то же время соединеннѣ съ прачетникомъ долженъ уметь отыскивать и время и предметы, чтобы своевременно возвѣщать въ отдаленіе находящагося больного или отправить разнаго рода тѣбы.

Римско-католическое, лютеранское и реформатское духовенство строго соблюдаетъ свои обязанности; служитъ примѣромъ правотворности. Ксендзы имѣютъ сильное вліяніе на народъ; имъ, конечно, принадлежатъ чести учрежденія въ народѣ обществу воздержанія отъ винныхъ напитковъ, которымъ такъ страстно были преданы Литовцы.

Въ свободное время, ксендзы и пасторы занимаются хозяйствомъ и обученіемъ дѣтей религіи и началамъ нѣкоторыхъ наукъ.

Населеніе городовъ и мѣстечекъ Ковенской губерніи состоитъ изъ сословій: почетныхъ гражданъ, купцовъ, гражданъ, мѣщанъ и цеховыхъ, иностранныхъ ремесленниковъ и, въ нѣкоторыхъ мѣстахъ, вольныхъ людей; въ городахъ, живутъ отчасти немногіе представители дворянскаго и сельскаго состояній.

По численію ковенскаго Статистическаго комитета, почетныхъ гражданъ въ этой губерніи въ 1858 году, было 21 м. 15 ж. п. Названіе *почетныхъ гражданъ* западныхъ губерній присвоено лично тѣмъ изъ городскихъ обывателей (именовавшихся *гражданами*), которые до манифеста 10 апрѣля 1832 года были врачами, учителями, разнаго рода художниками, а также имѣвшимъ узаконенныя свидѣтельства на адвокатское званіе. Почетные граждане западныхъ губерній избавлены лично отъ подушнаго оклада, рекрутской повинности и тѣлеснаго наказанія. Они участвуютъ въ городскихъ выборахъ (1).

Купечество Ковенской губерніи трехъ гильдій, по 10-й ревизіи состояло въ числѣ 913 м. 984 ж. п. Тутъ находятся Великороссіяне, Нѣмцы, Поляки, Литовцы и Евреи, составляющіе самую большую часть.

Много есть мѣщанъ Евреевъ, занимающихся торговлею. Вся городская промышленность и торговля всего края находится въ рукахъ у Евреевъ. Мѣщанинъ-Литовець строитъ дома, дѣлаетъ земледѣльческія орудія, деревянную посуду, шьетъ обувь, но не выходитъ изъ предѣловъ своей земли. Деньги составляютъ стихію Еврея. Можно сказать, что Еврей безпрестанно съѣтъ звонкія сѣмена и собираетъ клады. Нужда самый лучший его наставникъ въ приобрѣтеніи грошей. Еврей больше всего любитъ торговлю; какъ-бы мелочна она ни была; тонкость въ приѣмахъ и оборотахъ его изумительна и недоступна Литвину.

(1) Сводъ Законовъ Россійск. Имп., изд. 1857 года, т. IX, статьи 610 и 611.

Подъ именемъ гражданъ западныхъ губерній разумеются всѣ такия лица, имѣовавшіеся прежде шляхтою, которые, проживая въ городахъ, и не доказавъ установленныя порядкомъ своего происхожденія, записывались въ это званіе. Эти лица составляють въ городахъ особое сословіе; къ городскому же обществу присоединяются въ такомъ случаѣ, когда число ихъ малозначительно ⁽¹⁾. По 10-й народной переписи, въ Ковенской губерніи гражданъ было 304 м., 491 ж. и; въ томъ числѣ:

	м.	ж.
На собственныхъ земляхъ	7	9
По городамъ осѣдлыхъ	12	23
Неосѣдлыхъ	285	459
По городамъ они распредѣлялись такимъ-образомъ ⁽²⁾ :		
Въ г. Ковно	47	57
„ „ Вилькомірѣ	37	73
„ „ Новоалександровскѣ	14	17
„ „ Видзы	10	22
„ „ Поневежѣ	19	20
„ „ Шавли	81	134
„ „ Тельши	89	157
„ „ Россіены	7	11
Всего: 304		491

Мѣщане полагаются всѣ въ одной степенн, производятъ-ли они предоставленный имъ торгъ, или занимаются другимъ промысломъ ⁽³⁾. Число ихъ, вмѣстѣ съ цеховыми, по 10-й ревизіи слѣдующее:

	м.	ж.
Мѣщанъ христіанъ	17.754	20.205
„ Евреевъ	35.697	50.626
„ Каранмовъ	150	137
Всего . 53.601		70.968

Мѣщане состоятъ въ вѣдѣніи Думъ, въ г. г. Ковно и Новоалександровскѣ, и Ратушъ, въ у. г. Вилькомірѣ, Поневежѣ, Шавли, Тельши, Россіены и з. г. Шадовъ и Видзы. Они раздѣляются на общества христіанскія и еврейскія.

Въ городскомъ положеніи 1785 года, городскіе обыватели иногда именуются вообще *мѣщанами*; по позднѣйшимъ же узаконеніямъ названіе это присвоено исключительно нижнему разряду городскихъ обывателей ⁽⁴⁾.

(1) Св. Зак. 1857 г. Т. IX. Разд. III. Ст. 427.

(2) Свѣд. городничихъ, градскихъ думъ и ратушъ по 1 января 1859 года.

(3) Св. Зак. Т. IX, стр. 428.

(4) Тамъ же, примѣч. къ стат. 424.

8. Лядовянское	72	310	1.134
9. Шимкайцкое	41	234	1.229
10. Скиретымонское.	28	314	1.323
11. Ботоцкое	61	409	1.770
12. Колтынянское	40	432	1.317
13. Хвейданское	46	399	1.844
14. Войнутское	47	472	2.423
15. Новомѣстское	37	172	1.153
Итого въ бывшемъ Россіенскомъ округѣ.	644	4.578	22.025

Тельшевскаго округа:

Тельшевскаго уѣзда.

16. Ворненское	67	286	894
17. Тверское	23	219	972
18. Бернатовское.	59	387	1.702
19. Ольсядское	56	391	1.637
20. Масядское	34	335	1.672
21. Шкудское	38	483	2.505
22. Иллоцкое	43	478	2.167
23. Сядское	42	405	1.732
24. Тыркшлевское	21	251	1.622
25. Вѣшвянское	53	290	1.463

Шавельскаго уѣзда.

26. Лукницкое	94	370	1.743
27. Попилянское	67	426	2.251
28. Вѣкшпянское	39	550	3.531
29. Окмянское.	53	390	1.970
30. Легецкое	50	382	2.021
31. Пошвитынское	34	185	1.094
32. Янишское	1	50	252

Всего по округу . 774 5.878 29.228

Поневежскаго округа:

Поневежскаго уѣзда.

33. Ремигольское	66	373	2.160
34. Пневское	44	339	2.085

35. Стумбришское	37	167	1.230
36. Вобольницкое	30	290	1.641
37. Криничинское	31	296	1.592
38. Жедейканское	44	317	1.506
39. Скоробатышское	27	229	1.279
40. Швабишское	26	263	1.456
41. Линковское	39	240	1.459

Вилькомирского уезда.

42. Милашунское	18	94	589
43. Больницкое	53	236	1.260
44. Нотоцкое	49	297	1.585
45. Роговское	25	210	1.252
46. Субочское	38	295	1.618
47. Купишское	56	556	2.272
48. Пунавское	65	570	2.317
49. Вирбалишское	25	233	987
50. Олотское	47	242	1.222
51. Ушпольское	81	564	2.922
52. Оникштынское	70	475	2.380
53. Андронишское	60	344	1432

Всего по округу. 931 6.630 34.244

НОВОАЛЕКСАНДРОВСКАГО ОКРУГА:

Новоалександровского уезда.

54. Бахматское	133	224	1.115
55. Тыльтышское	54	336	1.434
56. Подусяцкое	71	304	1.311
57. Дусятское	40	243	1.361
58. Ракишское.	41	175	1.089
59. Скопишское	25	141	955
60. Полецишское	46	168	922
61. Солоцкое	64	285	1.085
62. Рымшанское	54	240	1.127
63. Видзское	64	223	1.109
64. Браславское	67	276	992
65. Красногорское	84	330	1.417

Всего по округу . 743 2.945 13.917

Вообще по губернии 3.092 20.031 99.414

Примѣчаніе. Ковенская Палата Государственныхъ Имуществъ, доставившая эту вѣдомость, предположила сдѣлать нѣкоторыя измѣненія въ составѣ многихъ обществъ отчего измѣнится показанная въ этой вѣдомости числительность.

Въ каждомъ сельскомъ обществѣ учрежденъ сельскій сходъ, котораго составъ и прѣметы вѣдомства подробно опредѣлены въ «Общемъ Учрежденіи Губернскомъ».

Земли и угодья, принадлежація къ каждому селенію считаются общественнымъ имуществомъ и во всѣхъ дѣлахъ тяжѣбныхъ защищаются правомъ имущества казенныхъ ⁽¹⁾. Распредѣленіе земли угодій на участки по семействамъ и внутреннее ими распоряженіе принадлежитъ дѣлому мірскому обществу ⁽²⁾.

Вообще, бытъ государственныхъ крестьянъ замѣтно превосходитъ состояніе помѣщичьихъ крестьянъ, за-исключеніемъ немногихъ обществъ, подобныхъ Олотскому, которыя находятся въ чрезвычайной бѣдности. Много есть государственныхъ крестьянъ (въ особенности живущихъ на собственныхъ земляхъ) богатыхъ, имѣющихъ отлично устроенныя усадьбы, своихъ батраковъ, полное ховяйство, много скота. Государственные крестьяне не тяготеются оброками и уплатою податей, но чувствуютъ тягость своеговольнаго управленія старостъ и писарей, которые собираютъ для себя подарки продуктами, и деньгами; оттого, вѣроятно, водворилось между ними нетерпѣливое ожиданіе уничтоженія сельскихъ правленій.

Число государственныхъ крестьянъ въ казенныхъ имѣніяхъ, по 10-й народиой переписи, было: 96.939 м., 107.534 ж. п.

Все лица бывшей шляхты, проживающія въ селеніяхъ губерній, возвращенныхъ отъ Польши, не утвержденныя въ дворянствѣ и не пропущенныя установленныхъ для избранія рода жизни сроковъ, составляютъ сословіе свободныхъ сельскихъ обывателей, подъ названіемъ *однодворцевъ* западныхъ губерній ⁽³⁾. Они раздѣляются на *осѣдлыхъ*; т.-е. имѣющихъ свои собственные земли или живущихъ на казенныхъ или помѣщичьихъ земляхъ, съ платежемъ чинаша или оброка, и *неосѣдлыхъ*, т.-е. проживающихъ въ помѣщичьихъ домахъ и у частныхъ лицъ въ разныхъ услугахъ и должностяхъ ⁽⁴⁾.

Однодворцы, водворенные на казенныхъ земляхъ, а равно неосѣдлые, подчиняются вѣдомству Министерства Государственныхъ Имуществъ и

⁽¹⁾ Св. Зак. Т. IX. Ст. 669.

⁽²⁾ Тамъ же ст. 670.

⁽³⁾ Св. Зак. Т. IX. ст. 677.

⁽⁴⁾ Тамъ же ст. 678.

находятся въ оставѣ обществъ государственныхъ крестьянъ тѣхъ селеній, гдѣ они водворены, подлежа одному во всемъ съ этими послѣдними управленію и одинаковымъ казеннымъ повинностямъ, исключая только подушной подати и пользуясь названіемъ однодворцевъ и особенными правами, которыя отличаютъ ихъ отъ государственныхъ крестьянъ (1). За пользованіе казенными землями и прочими мѣстными выгодами имѣній, въ которыхъ однодворцы водворены, взимается съ нихъ исключенный люстраціею поземельный оброкъ, вмѣсто отбыванія хозяйственныхъ работъ натурою.

Число такихъ однодворцевъ, по 10-й ревизіи: 4.408 м. 4.934 ж. п.

Однодворцы Ковенской губерніи, водворенные на собственныхъ земляхъ (14 м., 14 ж.), состоятъ въ вѣдѣніи Министерства Государственныхъ Имуществъ; а поселенные на земляхъ помѣщичьихъ (3.322 м., 4.294 ж.) находятся въ вѣдѣніи земской полиціи, подъ наблюденіемъ губернскаго начальства (2).

Жительствующие въ каждомъ селеніи однодворцы составляютъ общества, на основаніи правилъ, изложенныхъ въ «Общемъ Губернскомъ Учрежденіи» (3).

Взаимныя отношенія однодворцевъ, проживающихъ на владѣльческихъ земляхъ и въ селеніяхъ, съ помѣщиками, опредѣляются на точномъ основаніи заключенныхъ между ними условій (4).

Государственные крестьяне, водворенные на собственныхъ земляхъ (269 м., 310 ж.; п.) пользуются всеми правами, предоставленными вообще свободнымъ сельскимъ обывателямъ. Изъ селеній этихъ крестьянъ составляются отдѣльныя отъ казенныхъ общества, гдѣ тому представляется возможность по мѣстнымъ обстоятельствамъ (5).

Вольные люди, не желающіе быть приписанными къ обществамъ, городскому или государственныхъ крестьянъ, поселясь на земляхъ владѣльческихъ, считаются имѣющими постоянное водвореніе въ тѣхъ имѣніяхъ, состоятъ подъ особымъ попеченіемъ земскихъ полицій и наблюденіемъ начальника губерніи (6). Число ихъ по 10-й ревизіи показано слѣдующее:

Въ ленныхъ имѣніяхъ . . .	169 м.	164 ж.
» маіорнатныхъ » . . .	209 »	236 »

(1) Св. Зак. Т. IX, ст. 681.

(2) Тамъ же, ст. 763.

(3) Тамъ же, ст. 764.

(4) Св. Зак. Т. IX, ст. 766.

(5) Св. Зак. Т. IX, ст. 824.

(6) Тамъ же ст. 776.

Въ поіезунтскихъ имѣніяхъ	177 м.	210 ж.
» помѣщичьихъ	29.586 »	33.323 »
Итого	30.141 »	33.933 »

Вольные люди обязаны платить установленный окладъ податей, за-что ручается владѣлецъ земли, къ которой они приписаны. Рекрутскую повинность эти люди отправляютъ на основаніи правилъ, установленныхъ для всѣхъ людей свободнаго состоянія ⁽¹⁾. Общія натуральныя повинности, лежащія на имѣніи, вольные люди обязаны нести наравнѣ со всѣми поселенными того имѣнія; также должны участвовать въ соынкѣ хлѣба въ сельскій запасный магазинъ; во этому хлѣбу долженъ быть веденъ особый счетъ ⁽²⁾.

За годъ до истеченія срока договора, владѣльцы земель, а также вольные люди, не желающіе возобновлять на будущее время существующаго между ними договора, обязаны предварить о томъ, письменно, одинъ другаго, съ заявленіемъ о томъ и земской полиціи ⁽³⁾. При переселеніи вольныхъ людей, предоставляются имъ усадебныя строенія, ностроенныя съ согласія владѣльца земли, изъ лѣса, купленнаго самими вольными людьми, — или продавать владѣльцу земли по оцѣнкѣ стороннихъ лицъ, или же перенести на другое мѣсто ⁽⁴⁾. Равнымъ-образомъ, выдается переселяющимся вольнымъ людямъ ихъ часть изъ запаснаго хлѣба, если они не согласятся получить зато вознагражденіе деньгами ⁽⁵⁾.

Вольные люди, поселенные на собствѣнныхъ земляхъ, 1.072 м., 1.143 ж. п., принадлежать вѣдомству Министерства Государственныхъ Имуществъ ⁽⁶⁾.

Крестьяне, приписанные къ недвижимымъ населеннымъ имѣніямъ, до изданія Манифеста 19 февраля 1861 года, составляли коренную массу крѣпостнаго населенія въ Ковенской губерніи. Общее число ихъ по 10-й ревизіи 166.627 м. и 181.813 ж. п.; въ томъ числѣ:

а) помѣщичьихъ	158.418 м.	171.479 ж.
б) маіоратныхъ	4.224 »	4.995 »
в) поіезунтскихъ	3.813 »	4.144 »
г) лѣзныхъ	172 »	195 »

⁽¹⁾ Св. Зак. Т. IX, ст. 778.

⁽²⁾ Тамъ же, ст. 779.

⁽³⁾ Тамъ же, ст. 798.

⁽⁴⁾ Тамъ же, ст. 801.

⁽⁵⁾ Тамъ же, ст. 802.

⁽⁶⁾ Св. Зак. Т. IX, ст. 804.

Главная повинность крестьянъ, живущихъ на помѣщичьей землѣ, состояла въ обработкѣ ея и для того они обязаны были работать на своего помѣщика три дня въ недѣлю; владѣлецъ же, съ своей стороны, обязанъ былъ надѣлять ихъ, съ семействами, для обезпеченія содержанія, достаточнымъ количествомъ земли⁽¹⁾. Крестьяне могли исполнять свою повинность личною работою или барщиною на помѣщичьей землѣ, по указанію помѣщика, съ нѣкоторыми ограниченіями, установленными въ инвентаряхъ, или уплатою денежнаго оброка, по назначенію же помѣщика. Вслѣдствіе того, они могли быть подраздѣлены на *издѣльныхъ* или *барщинныхъ* и на *оброчныхъ*. Но какъ переводъ крестьянъ съ барщины на оброкъ, и обратно, вполнѣ зависѣлъ отъ воли помѣщика, и какъ, сверхъ-того, эти два рода повинностей могли быть на извѣстныхъ условіяхъ соединяемы въ-видѣ *смѣшанныхъ повинностей*, состояніе же крестьянъ на барщинѣ или оброкѣ ничего не измѣняло въ отношеніи къ государству и къ уплатѣ государственныхъ податей, то подраздѣленіе крестьянъ на барщинныхъ и оброчныхъ не вводилось въ ревизскія сказки, а потому о немъ и не существуетъ официальныхъ свѣдѣній⁽²⁾.

Число *дворовыхъ людей* въ Ковенской губерніи, по 10-й ревизіи, слѣдующее:

а) въ помѣщичьихъ имѣніяхъ . . .	7.468	и	7.181	ж.
б) » поіезуитскихъ . . .	25	»	32	»
в) » ленныхъ . . .	8	»	7	»
г) » безпомѣстныхъ владѣльцевъ . . .	23	»	16	»

Дворовые люди составляютъ неосѣдлый классъ крѣпостныхъ помѣщичьихъ людей. Существенное различіе ихъ отъ поселенныхъ крестьянъ состояло въ томъ, что они могли быть употребляемы владѣльцемъ въ работу или въ услугу, не три дня въ недѣлю, а постоянно; что они не надѣлялись землею, а состояли съ своими семействами на полномъ содержаніи владѣльца, пищею и одеждою, и что государственный подати за нихъ уплачивались владѣльцемъ. Дворовые люди показывались по ревизскимъ сказкамъ приписанными: *къ населеннымъ имѣніямъ*, или *къ домамъ*, собственнымъ или постороннимъ владѣльцевъ, или *при денежномъ обезпеченіи*. Дворовые люди также могли быть на барщинѣ или на оброкѣ; воспрещено было переводить крестьянъ, записанныхъ по 10-й ревизіи въ числѣ осѣдлыхъ, въ дворовые, дворовыхъ же предоставлено было перечислять, по прежнему, въ крестьяне⁽³⁾.

⁽¹⁾ Тамъ же, ст. 1.046, 1.107 и 1.205.

⁽²⁾ Изъ сочин. Крѣпостное населеніе въ Россіи, по 10-й народной переписи, А. Тройницкаго. Стр. 9-я.

⁽³⁾ Тамъ же, стр. 9—10.

крестьянъ	4.224 м.,	4.995 ж.
дворовыхъ	209 »	236 »

Маіоратные крестьяне пользуются назначенными въ люстраціи землями и исправляютъ въ пользу владѣльца имѣнія всѣ повинности, опредѣленные инвентаремъ, въ натурѣ, или платятъ денежный оброкъ. Права владѣльцевъ въ маіоратныхъ имѣніяхъ нѣсколько ограниченѣе, нежели въ предъидущихъ; имъ предоставлены право суда и расправы въ маловажныхъ проступкахъ и наблюденіе за исправностью хозяйства крестьянъ; безъ согласія владѣльца, крестьяне, кромѣ указанныхъ въ законѣ случаевъ недостаточнаго для нихъ земельного надѣла, не могутъ выходить изъ маіоратныхъ имѣній въ другія сословія. Маіоратныя имѣнія состоятъ подъ наблюденіемъ и въ вѣдѣніи Министерства Государственныхъ Имуществъ ⁽¹⁾.

Сверхъ исчисленныхъ сословіи, въ перечневой вѣдомости Ковенской Казенной Палаты показаны:

Бывшіе кантонисты:	а) при мѣщанахъ христіанахъ .	275 м. п.
	б) » еврейскихъ обществахъ .	121 » »
	в) » сельскихъ » .	272 » »
	г) » помѣщичьихъ имѣніяхъ .	457 » »
	д) » поіезуитскихъ » .	7 » »
	е) » маіоратныхъ » .	94 » »

Евреевъ-земледѣльцевъ:

а) на казенныхъ земляхъ	524 м.	565 ж.
б) » собственныхъ »	17 »	15 »
в) въ поіезуитскихъ имѣніяхъ	6 »	8 »

Еврей-земледѣльцы сдѣлались болѣе осѣдлыми и, предпочитаютъ свою промышленность торговлѣ; но земледѣліе въ ихъ рукахъ находится на низшей степени развитія.

Отставные солдаты съ семействами, числомъ 653 м. и 2.138 ж. п., занимаются земледѣліемъ и отправленіемъ служебныхъ должностей болшею частію при полиціяхъ, судахъ, ратушахъ и т. п.

Со второй половины прошедшаго столѣтія, православное духовенство не владѣетъ болѣе крѣпостными людьми; но въ западныхъ губерніяхъ это право сохранилось и до настоящаго времени—за нѣкоторыми монастырями и церквами бывшаго Базиліанскаго ордена греко-уніатскаго исповѣданія, нынѣ воссоединенными съ православною Церковью. Такъ, въ Ковенской губерніи при Пожайскомъ и Сурдецкомъ монастыряхъ считается штатно-служителей 155 м., 158 ж. п.

⁽¹⁾ Тамъ же, стр. 13—14.

ОБЩЕЕ ПОЛОЖЕНІЕ О КРЕСТЬЯНАХЪ, ВЫШЕДШИХЪ ИЗЪ КРѢПОСТНОЙ ЗАВИСИМОСТИ (1).

Всемилоствѣйшимъ Манифестомъ 19-го февраля 1861-го года, крѣпостное право на крестьянъ, водворенныхъ въ помѣщичьихъ имѣніяхъ, и на дворовыхъ людей—отмѣняется навсегда, въ порядкѣ, указанномъ въ «Общемъ Положеніи о крестьянахъ, вышедшихъ изъ крѣпостной зависимости» и въ другихъ, вмѣстѣ съ нимъ изданныхъ, Положеніяхъ и Правилахъ.

На основаніи этого Положенія и общихъ законовъ, крестьянамъ и дворовымъ людямъ, вышедшимъ изъ крѣпостной зависимости, предоставляются права состоянія свободныхъ сельскихъ обывателей, какъ личныя, такъ и по имуществу.

Помѣщики, сохраняя право собственности на всѣ принадлежація имъ земли, предоставляютъ, за установленныя имъ повинности, въ постоянное пользованіе крестьянамъ усадебную ихъ осѣдность и, сверхъ-того, для обезпеченія ихъ быта и для выполненія ихъ обязанностей предъ правительствомъ и помѣщикомъ, то количество земли и другихъ угодій, которое опредѣляется на основаніяхъ, указанныхъ въ Мѣстныхъ Положеніяхъ.

Крестьяне за отведенный надѣлъ обязаны отбывать въ пользу помѣщиковъ, опредѣленные въ Мѣстныхъ Положеніяхъ, повинности работою и деньгами.

Надѣленіе крестьянъ землею и другими угодьями, а равно слѣдующія за это повинности въ пользу помѣщика, опредѣляются преимущественно по добровольному между помѣщиками и крестьянами соглашенію, на основаніи условій, исчисленныхъ въ Положеніи.

По введеніи въ дѣйствіе настоящаго Положенія, слагаются съ помѣщиковъ: 1) обязанности по продовольствію и призьбію крестьянъ; 2) отвѣтственность по взносу крестьянами государственныхъ податей и отправленію ими денежныхъ и натуральныхъ повинностей; 3) обязанность ходатайствовать за крестьянъ по дѣламъ гражданскимъ и уголовнымъ.

Затѣмъ, на самихъ крестьянъ возлагается попеченіе по общественному продовольствію и призьбію, и отвѣтственность за исправное отбываніе слѣдующихъ съ нихъ казенныхъ и земскихъ, натуральныхъ и денежныхъ повинностей.

Крестьяне, вышедшіе изъ крѣпостной зависимости, но состоящіе въ обя-

(1) Извлеченіе изъ «Общаго Положенія о крестьянахъ, вышедшихъ изъ крѣпостной зависимости», изд. 19 февр. 1861-го года.

зательныхъ отношеній къ помѣщикамъ, именуется *временно-обязанными* крестьянами. Крестьяне, вышедшіе изъ крѣпостной зависимости, и пріобрѣвшіе въ собственность поземельныя угодья, на основаніяхъ, изложенныхъ въ Положеніяхъ, именуется *крестьянами-собственниками*.

Вышедшіе изъ крѣпостной зависимости крестьяне составляютъ, по дѣламъ хозяйственнымъ, *сельскія общества*, а для ближайшаго управленія и суда соединяются въ *волости*. Въ каждомъ сельскомъ обществѣ и въ каждой волости завѣдываніе общественными дѣлами предоставляется міру и его избраннѣйшымъ.

Помѣщику, впредь до прекращенія обязательныхъ къ нему отношеній крестьянъ, на его землѣ водворенныхъ, предоставляется вотчинная полиція и попечительство надъ обществомъ этихъ крестьянъ.

Крестьяне и общественныя ихъ учрежденія подчиняются общимъ губернскимъ и уѣзднымъ управленіямъ.

Для приведенія въ дѣйствіе Положеній о крестьянахъ и для разрѣшенія особыхъ дѣлъ, возникающихъ изъ обязательныхъ поземельныхъ отношеній между помѣщиками и временно-обязанными крестьянами, учреждаются въ каждой губерніи: 1) *Губернское по крестьянскимъ дѣламъ Присутствіе*; 2) *Уѣздныя и Мировыя Свѣзды* и 3) *Мировые Посредники*. Составъ, предметы вѣдомства, предѣлы власти и порядокъ дѣйствій этихъ учрежденій, опредѣляются въ особомъ о нихъ Положеніи.

Государственные доходы въ Ковенской губерніи, за 1857 годъ.

(По свѣдѣн. Ковен. Казен. Палаты).

I.

Доходы обыкновенные.

Вѣдомства Министерства Государственныхъ Имуществъ.

Сбора квартоваго, аренднаго и инвентарнаго съ казенныхъ населенныхъ имѣній:

съ имѣній.	192.405 р.	7 ¹ / ₄ к.
» оброчныхъ статей	32.422 »	91 ¹ / ₂ »

Сбора процентнаго.

Съ фондушевыхъ имѣній.	20.727 »	28 ³ / ₄ »
» » капиталовъ	10.560 »	79 ³ / ₄ »
Лѣсныхъ доходовъ, примѣрно	8.000 »	— »

Итого 264.116 р. 7¹/₄ к.

Вѣдомства Министерства Финансовъ.

По департаментамъ:

Горныхъ и Соляныхъ дѣлъ.

За производство, въ пробирной палаткѣ, золоту и серебру пробъ 56 р.—к.

Внѣшней торговли.

Таможенныхъ пошлинъ, съ привозимыхъ и отвозимыхъ товаровъ, примѣрно 1.350.000 —

Разныхъ Податей и Сборовъ.

Съ душъ податнаго сословія, принадлежащихъ къ заведыванію 2-го Департамента Государственныхъ Имуществъ.

Съ государственныхъ крестьянъ разныхъ наименованій
97.034 душъ, по 95 коп. 92.182 30
Крестьянъ и цыганъ, состоящихъ на подушномъ оброкѣ
80 душъ, по 95 коп. 76 —
Вольныхъ людей 1.796 душъ, по 2 р. 9 коп. 3.753 64

Одноворцевъ живущихъ на казенной землѣ:

а) семейныхъ 1.366 душъ, по 2 руб. 2.732 —
б) одинокихъ 814 душъ, по 1 руб. 814 —

99.557 94

Съ душъ податнаго сословія не принадлежащихъ заведыванію Министерства Государственныхъ Имуществъ.

Изъ вѣдомостей мѣстной казенной палаты за 1855 годъ.

Съ мѣщанъ и цеховыхъ: христіанъ 11.055 душъ, по
2 руб. 38 коп. 26.310 90
Каранмовъ и Евреевъ 37.400 душъ по 2 р. 38 к. 89.012 —
Съ иностранныхъ ремесленниковъ 51 души, по 5 р.
75 к. 293 25

Гражданъ, платящихъ подушную подать, освдлыхъ и неосвдлыхъ —
СЕМЕЙНЫХЪ.

по 2 руб., за 67 домовъ 134 —
по 3 руб., за 2 » 6 —
Одинокихъ 102 души, по 1 руб. 102 —

Съ одноворцевъ, живущихъ на помѣщичьихъ земляхъ:

Съ вольныхъ людей 40.089 душъ, по 2 р. 9 коп. 83.786 1

Съ однодворцевъ осѣдл	37 ¹ / ₂	23.301	46	2.205	16 ¹ / ₄	1.316	37
земляхъ (у нихъ домовъ)	3 ¹ / ₄	17.034	28	2.657	3 ³ / ₄	1.218	—
Съ крестьянъ помѣ		34.339	19	2.791	40 ¹ / ₂	2.440	—
171.417 душъ по 95 к		37.897	76	2.539	50 ³ / ₄	4.725	—
		6.372	31	2.164	77 ¹ / ₂	5.022	—
		445	67 ³ / ₄	2.707	86	4.995	—
		21	32	2.959	89 ¹ / ₄	4.203	—

Чарочныхъ и ак

За свидѣтельства, л.							
наго производства							
Съ свидѣтельствъ, выдав							
купцамъ и мѣщанамъ и крестьян.							
Сборовъ почтовыхъ							
Съ подорожныхъ.							
За гербовую всѣхъ сортовъ бумагу							
Гербовыхъ пошлинъ за употребляемую по д.							
сто гербовой простую бумагу							
За свидѣтельства на шинки							
» паспорта							
» свидѣтельства и бандероли на табакъ							
Пошлинъ съ кушачь крѣпостей маклерскихъ и нота-							
риальныхъ книгъ и разныхъ другихъ канцелярскихъ							
сборовъ						58.550	—
Штрафныхъ по дѣламъ, вычтенныхъ за повышение чи-							
нами и друг. подобн. сборовъ						14.300	—
Однопроцентныхъ съ купеческихъ капиталовъ за по-							
лучаемыя наслѣдства						60	—
						Итого	962.490 —
Долговыхъ платежей отъ разныхъ мѣстъ и лицъ, въ							
уплату выданныхъ имъ въ ссуду суммъ						1.122	67

Итого доходовъ
обыкновенныхъ 3.040.472 99¹/₄

II.

Доходы на особые предметы.

Изъ земскихъ сборовъ на устройство шоссе и другіе							
предметы по губернскимъ смѣтамъ изъ государственныхъ							
сборовъ						63.429	98

Сбора аренднаго и инвентарнаго.

Съ бывшихъ духовныхъ имѣній, принятыхъ въ казну:

Съ бывшаго духовенства	94.126 75 ³ / ₄
приходскаго	37.557 93
	Итого 195.114 66 ³ / ₄
	Всего 3.235.587 66

Къ 1-му января 1858 года оставалось губернскихъ

доходовъ	217.990 95 ¹ / ₄
въ 1858 году поступило	4.082.630 16 ³ / ₄
	Итого 4.300.621 12

Изъ этого числа произведено 1858 году въ расходъ . 1.052.524 58¹/₄

Выдано въ Главное Казначейство и въ Экспедицію Го-

сударственныхъ Кредитныхъ билетовъ	2.987.353 —
Затѣмъ осталось къ 1859 году ⁽¹⁾	260.743 53 ³ / ₄

Въ платежъ податей поступило зачтенныхъ контрамарокъ ⁽²⁾:

Въ 1853 году	9.903 листа на	7.427 р. 25 к.
• 1854 „	27.184 „ „	20.388 „ — „
• 1855 „	20.362 „ „	15.271 „ 50 „
• 1856 „ „	20.563 „ „	15.422 „ 25 „
• 1857 „	19.472 „ „	14.604 „ — „
• 1858 „	11.007 „ „	8.255 „ 25 „
	Итого: 108.491 „ „	81.368 „ 25 „

(Примимъ числомъ въ 1 годъ . 18.082 „ „ 13.561 „ 37¹/₂ „

(¹) Количество совершенныхъ актовъ и взысканныхъ за нихъ пошлинъ въ судебныхъ мѣстахъ ⁽³⁾ Ковенской губернии ⁽⁴⁾.

За 10 лѣтъ, съ 1848—1857 г.

Взыскано пошлинъ:

Годы	Количество актовъ.	На какую сумму.		Крѣпостныхъ по 4%.		По 1/4% въ пользу города.		Канцелярскихъ за написаніе актовъ.	
		Р.	К.	Р.	К.	Р.	К.	Р.	К.
1848	2.661	3.444.760	70	14.384	74 ³ / ₄	2.459	89 ¹ / ₄	870	—
1849	2.430	2.114.294	10 ¹ / ₄	24.979	68 ³ / ₄	2.788	25 ¹ / ₂	910	40
1850	2.790	2.329.205	63 ¹ / ₂	29.065	61 ³ / ₄	2.468	99 ¹ / ₄	1.142	10

(1) и (4) Слѣд. Ком. Каз. Палаты.

(2) въ Губернской Палатѣ, Окружныхъ и Уездныхъ судахъ, въ Магистратахъ и Ратушахъ.

(3) Слѣдств. Министерства Юстиціи «Приложеніе» Ч. II. Отд. II.

1851...	2.705	2.813,810	$37\frac{1}{2}$	23.301	46	2.205	$16\frac{1}{4}$	1.316	37
1852...	2.989	2.258.806	$19\frac{1}{4}$	17.034	28	2.657	$3\frac{3}{4}$	1.218	—
1853...	2.711	2.726.744	$95\frac{3}{4}$	34.339	19	2.791	$40\frac{1}{2}$	2.440	—
1854...	1.874	4.408.523	$12\frac{3}{4}$	37.897	76	2.539	$50\frac{3}{4}$	4.725	—
1855...	2.515	3.709.999	74	66.372	31	2.164	$77\frac{1}{2}$	5.022	—
1856...	2.364	4.884.450	$39\frac{1}{2}$	45.445	$67\frac{3}{4}$	2.707	86	4.995	—
1857...	2.735	5.295.802	$22\frac{3}{4}$	46.221	32	2.959	$89\frac{1}{4}$	4.203	—

ГЛАВА VII.

УПРАВЛЕНІЕ.

НАСТОЯЩЕЕ СОСТОЯНІЕ МѢСТНЫХЪ ПРАВИТЕЛЬСТВЕННЫХЪ УЧРЕЖДЕНІЙ (1).

Земли, нынѣ принадлежащія Ковенской губерніи, прежде входили въ составъ Виленской губерніи; но вслѣдствіе административныхъ соображеній, Высочайшимъ указомъ 18 декабря 1842 года, вмѣстѣ съ преобразованиемъ западнаго края Имперіи,—образована Ковенская губернія изъ семи уѣздовъ Виленской; а именно: Ковенскаго, Вилькомірскаго, Браславскаго, Упитскаго Шавельскаго, Тельшевскаго и Россіенскаго. Губернскимъ городомъ избранъ г. Ковно, по выгодному положенію между судоходными рѣками Нѣманомъ и Вилією.

Гербъ губерніи, Высочайше-утвержденный въ 11 день іюня 1843 года, есть слѣдующій. На щитѣ, въ голубомъ полѣ, изображенъ памятникъ, воздвигнутый въ г. Ковно, въ воспоминаніе Отечественной войны 1812 года, и у подножія памятника, — имѣющаго надпись: «На начинающаго Богъ», — двѣ, соединяющіяся между собою, рѣки Нѣманъ и Вилія, при слияніи которыхъ стоитъ Ковно.

Гербы уѣздныхъ городовъ Ковенской губерніи, Высочайше-утвержденные 6 апрѣля 1845 года, слѣдующіе:

1. Гербъ Вилькомірскаго уѣзда. Щитъ, раздѣленный на двѣ части: въ верхней имѣется губернский гербъ, а въ нижней, на розовомъ полѣ три снопки льна, уложенныя въ видѣ звѣзды, въ знакъ того, что жители этого уѣзда отличаются выдѣлкою льна и, почти исключительно, занимаются обработкою земли произведеніемъ.

1. Историческія свѣдѣнія, о постепенномъ образованіи губерніи и мѣстныхъ ея правительственныхъ учрежденій и управленій, включены въ статью «Историческое введеніе».

2. Гербъ *Новоалександровскаго* уѣзда. Щитъ раздѣленъ по-поламъ; въ верхней части изображенъ гербъ губернской, въ нижней—шоссе, при которомъ на пригоркѣ обелискъ, воздвигнутый въ 1841 году, по Высочайшему повелѣнію, въ память сооруженія ковенскаго шоссе.

3. Гербъ *Поневежскаго* уѣзда: въ верхней половинѣ щита гербъ губернской, а въ нижней на серебряномъ полѣ — соха.

4. Гербъ *Навельскаго* уѣзда: въ верхней части гербъ губернской, а въ нижней три, рядомъ поставленныхъ, связки сноповъ.

5. Гербъ *Тельшевскаго* уѣзда: верхнюю половину занимаетъ гербъ губернской, а въ нижней, на красномъ полѣ изображенъ кадудей Меркурія какъ символъ торговли.

6. Гербъ *Росіенскаго* уѣзда: верхнюю половину щита занимаетъ гербъ губернской, а въ нижней, на зеленомъ полѣ, два рога изобилія, сложенные крестообразно.

Ковенская губернія управляется на основаніи общихъ губернскихъ учреждений. Въ порядкѣ государственнаго управленія она подчинена:

1. По дѣламъ *духовнымъ*: а) православнаго исповѣданія—митрополиту литовскому и виленскому; епархія считается во 2-мъ классѣ; б) римско-католическаго исповѣданія—епископу тельшевскому; в) евангелическо-лютеранскаго—Курляндской консисторіи; г) евангелическо-реформатскаго—Виленскому евангелическо-реформатскому Синоду.

2. По дѣламъ *уголовнымъ*, Правительствующаго Сената, 3-го департамента, 2-му отдѣленію.

3. По дѣламъ *гражданскимъ*, Правительствующаго Сената, 3-го департамента, 1-му отдѣленію.

4. По дѣламъ *государственнымъ имуществъ*, 2-го департамента 1-му отдѣленію.

5. По управленію корпуса жандармовъ—4-му Округу этого корпуса.

6. По управленію внутренней стражи—9-му Округу Отдѣльнаго Корпуса Внутренней Стражи.

7. По части комиссаріатской—Динабургской Комиссаріатской Комиссіи.

8. По вѣдомству путей сообщенія и публичныхъ зданій—XII-му Округу

9. По почтовому вѣдомству—V-му Округу.

10. По таможенной части—Юрбургскому Таможенному Округу, состоящему въ вѣдѣніи Министерства Финансовъ, департаменту внешней торговли.

11. По части внутренняго провіантскаго заготовленія—Интендантству 1-й Арміи.

12. По учебному вѣдомству—Виленскому Учебному Округу.

Внутреннее управленіе губерніи ввѣрено губернатору, именуемому военнымъ губернаторомъ города Ковно и ковенскимъ гражданскимъ губернаторомъ, который, какъ управляющій пограничною губерніею, непосредственно подчиненъ виленскому военному, гродненскому и ковенскому генералъ-губернатору.

а) Составъ губерніи и административныя раздѣленія.

Ковенская губернія состоитъ изъ семи уѣздовъ: Ковенскаго, Вилькомирскаго, Новоалександровскаго, Поневежскаго, Шавельскаго, Тельшевскаго и Россіенскаго. Каждый уѣздъ дѣлится на станы, которыхъ въ Ковенскомъ уѣздѣ 4, въ Вилькомирскомъ 5, въ Новоалександровскомъ 5, въ Поневежскомъ 4, въ Шавельскомъ 4, въ Тельшевскомъ 4 и Россіенскомъ 5. Мѣста расположенія станovýchъ квартиръ показаны въ статьѣ «о пространствахъ»; тамъ же исчислены всѣ приходы, на которые подраздѣляются станы.

б) Губернскія учрежденія и управленія по вѣдомствамъ.

1. По Министерству Внутреннихъ Дѣлъ.

Губернское Правленіе.

Предсѣдательствующій военный губернаторъ г. Ковно, ковенскій гражданскій губернаторъ.

Составъ Губернскаго Правленія: вице-губернаторъ, 3 совѣтника, ассесоръ, старшій секретарь и два его помощника; три секретаря по числу трехъ отдѣленій; казначей и его помощникъ; экзекуторъ съ помощникомъ; регистраторъ съ помощникомъ; архивариусъ съ помощниками; 9 столовачальниковъ съ помощниками. При Губернскомъ Правленіи находятся типографія и редакція губернскихъ вѣдомостей.

На содержаніе Губернскаго Правленія, ежегодно отпускается изъ суммъ Государственнаго Казначейства 27.189 р. 20 коп.; изъ этого числа: а) на жалованье предсѣдательствующаго, членовъ, канцелярскихъ чиновниковъ и служителей 23.331 руб. 20 коп.; б) на канцелярскіе расходы 2.715 руб.; в) на содержаніе губернской типографіи 1.143 р. (1).

Дворянское Депутатское Собраніе.

Предсѣдатель Собранія есть губернский предводитель дворянства. Въ составъ Собранія входятъ: по одному депутату отъ cadaго уѣзда (всего 7) и секретарь дворянства. Депутаты получаютъ столовыя деньги изъ осо-

(1) Отъ. Губерн. Правленія.

баго сбора по акту дворянства, каждый по 342 р. 85 коп. сер. На содержание канцелярій Депутатскаго Собранія и губернскаго предводителя дворянства отпускается изъ частнаго земскаго сбора по 5.022 руб. бер. въ годъ (въ этомъ числѣ и жалованье секретаря 800 р. с. въ годъ). На отопленіе и освѣщеніе изъ того же источника выдается по 250 р. с. (4).

Приказъ Общественнаго призрѣнія, Губернская Коммиссія народнаго продовольствія, Врачебная Управа, Губернскій Статистическій Комитетъ, Комитетъ о Земскихъ повинностяхъ, Комитетъ Общественнаго здравія, Комитетъ о разборѣ и призрѣніи нищихъ, Осипенный Комитетъ и Губернскій Попечительный Комитетъ о тюрьмахъ, также принадлежать вѣдомству Министерства Внутреннихъ Дѣлъ. Всѣ эти присутственныя мѣста устроены на общихъ основаніяхъ для всей Имперіи.

2. По Министерству Юстиціи.

Ковенская Палата Уголовнаго Суда.

Палата состоитъ изъ присутствія и канцелярій; первое составляютъ: председатель, товарищъ его, засѣдатель отъ правительства и два засѣдателя отъ дворянства. Канцелярію палаты составляютъ секретарь и другіе классныя чиновники и канцелярскіе служители, общаго числомъ 25. Изъ членовъ Палаты — председатель, его товарищъ и засѣдатель отъ правительства, получаютъ жалованье отъ казны, а засѣдатели по выборамъ дворянства пользуются только столовыми деньгами изъ земскихъ сборовъ съ низшаго дворянства, каждый по 700 руб. сер. Что же касается до канцелярій, то всѣ ея чиновники и служители пользуются жалованьемъ, одни по окладамъ, опредѣленнымъ штатами, а другіе изъ общей штатной суммы, ассигнуемой на содержаніе канцелярій (5).

Палата Гражданскаго Суда.

Палату Гражданскаго Суда составляютъ: председатель, его товарищъ, 3 засѣдателя: одинъ отъ правительства и два отъ дворянства, секретарь, переводчикъ. Всѣ эти лица, за-исключеніемъ засѣдателей отъ дворянства, получаютъ жалованье по окладу. Надсмотрщикъ крѣпостныхъ дѣлъ, протоколистъ, 7 столоначальниковъ, регистраторъ, архивариусъ и 24 писца, получаютъ жалованье, назначаемое ежемѣсячно по усмотрѣнію присутствія Палаты. На общее содержаніе Палаты ежегодно отпускается 6.939 руб. 20 к. с. Дѣлопроизводство въ Палатѣ, втеченіи трехлѣтія было такое (6):

(4) Отъ Ковен. Дворян. Депутат. Собранія, 10 іюня 1858 года.

(5) Отъ Палаты Уголовн. Суда 26 іюня 1858 года.

(6) Отъ Палаты 21 апрѣля 1859 года.

Дѣла	1855			1856			1857			Остатокъ къ 1858 году.
	Оставалось	Вступило	Разреш.	Оставалось	Вступило	Разреш.	Оставалось	Вступило	Разреш.	
Апелляционныхъ	190	73	57	206	42	50	198	54	62	190
Слѣдственныхъ	245	26	65	206	37	73	170	57	85	142
Частныхъ	283	771	786	268	870	867	271	886	852	305
Всего дѣлъ:	718	870	908	680	949	990	639	997	999	637

Камера губернскаго прокурора.

Составъ ея, подобно прочимъ присутственнымъ мѣстамъ, а также отпускаемое содержаніе опредѣлены Высочайше утвержденными штатами.

Губернская Чертежная.

При Губернской Чертежной состоятъ: губернский землемеръ, два особые землемера, семь уѣздныхъ (по числу уѣздовъ) и одинъ письмоводитель. Всѣ получаютъ жалованье по штатамъ: губернский землемеръ 490 руб., особые по 300 руб. изъ Гражданской Палаты, а уѣздные по 200 р. изъ мѣстныхъ Уѣздныхъ Судовъ; письмоводитель же изъ канцелярскаго сумми Губернскаго Правленія. Объемъ дѣлопроизводства, по числу ежегодно поступающихъ межевыхъ дѣлъ — до 85 и бумагъ — до 1.200 (1).

3. По Министерству Финансовъ.

Казенная Палата.

Казенною Палатою управляетъ предводитель, получающій жалованья 2.970 руб. 68 коп. сер. Палата состоитъ изъ четырехъ отдѣленій: Реализскаго, Питейнаго, Казначейства и Контрольнаго. Количество содержанія, получаемого разными лицами этихъ отдѣленій, следующее:

I-го	17	лицъ	3.654	р.	57	к.
II-го	22	»	6.228	»	—	»
III-го	25	»	5.382	»	94	»
IV-го	24	»	5.348	»	64	»

При Палатѣ состоятъ: ассессоръ, секретарь, протоколистъ, журналистъ, архивариусъ, визекторъ (онъ же и расходчикъ), 6 писцовъ и 2 присяжныхъ, получающихъ содержаніе по штатамъ. На прибавку жалованья канцелярскихъ чиновниковъ и писцамъ отпускается 572 руб., на канцелярскіе расходы и на наемъ сторожей 3.776 руб. 66 коп., на помѣщеніе Казенной Палаты 1.600 руб. и архива 275 руб. Дѣлопроизводство Палаты въ 1857 году было такое:

(1) Отъ. Губерн. Землемера, 31 мая 1858 года.

	Пасувае.	Машына.
Даль	1.563	1.489
Бумагъ	23.094	22.966
Шиуровыхъ книгъ	3.430	3.389 (1)

4. По Министерству Народнаго Просвѣщенія.

Всѣ учрежденія въ Ковенской губерніи для народнаго образованія, какъ-то: гимназій, дворянскія и приходскія училища и женскіе пансіоны состоятъ въ вѣдѣніи Виленскаго Учебнаго Округа. Они непосредственно подчиняются четыремъ директорамъ гимназій: ковенской, шавельской, поновежской и кейданской; кромѣ женскаго приходскаго училища, въ г. Ковно состоящаго подъ покровительствомъ Государыни Императрицы, каждое имѣетъ своего особаго директора.

5. По Министерству Государственныхъ Имуществъ.

Палата Государственныхъ Имуществъ.

Составъ Палаты: управляющій Палатою, 2 совѣтника, 2 ассессора, изъ которыхъ одинъ управляетъ Суднымъ отдѣленіемъ; завѣдывающій Люстраціоннымъ отдѣленіемъ, 2 инженера при Хозяйственномъ отдѣленіи стряпчій, чиновники особыхъ порученій; повѣрочный землезвѣръ; губернский лѣсничій, 2 лѣсничихъ ревизора, 8 уѣздныхъ лѣсничихъ, 3 дѣлопроизводителя, 4 столоначальника съ 4-мя помощниками, переводчикъ, 3 бухгалтера, 2 контролера, казначей, губернский врачъ, старшій ветеринарный врачъ, архивариусъ и журналистъ.

Входящихъ бумагъ въ Палатѣ бываетъ около 15-ти тысячъ. Штатныхъ суммъ по Палатѣ, за-исключеніемъ Люстраціоннаго отдѣленія и чиновъ лѣснаго вѣдомства, ассигнуется въ годъ 17.493 руб. 94¹/₄ коп. сер.; кромѣ-того по Окружнымъ управленіямъ 16.382 руб. 4¹/₂ коп. сер.; на содержаніе медицинскій части 5.473 руб.; на межеваніе казенныхъ имѣній 2.850 руб. 78 коп.; на устройство запасныхъ хлѣбныхъ магазиновъ 3.801 руб. 4 коп. Въ штатѣ Палаты, въ полномъ ея составѣ, 54 челов., въ томъ числѣ чиновъ Люстраціоннаго отдѣленія 10 и Лѣснаго 19, собственно чиновниковъ; на содержаніе перваго отдѣленія ежегодно ассигнуется 1319 руб., по второму, въ полномъ его составѣ, 12.532 руб. 40 коп. (2).

Комитетъ о поселеніи Евреевъ на казенныя и собственныя земли, на основаніи Высочайше утвержденаго, 19 августа 1852 года, журнала Еврейскаго комитета, открытъ съ того же года и состоитъ подъ предѣдательствомъ начальника губерніи. Къ Комитету принадлежатъ: вице-

(1) Отъ Палат., 7 июня 1858 года.

(2) Отъ Палаты Государ. Имуществ., 29 октября 1858 года.

губернаторъ, управляющій Палатою Государственныхъ Имуществъ, совѣтникъ Хозяйственнаго Отдѣленія, а въ нѣкоторыхъ случаяхъ завѣдывающій Лиостраціоннымъ Отдѣленіемъ той же Палаты. Всѣ эти лица не получаютъ особаго содержанія; дѣлопроизводителю же этого Комитета, на прибавку жалованья, канцелярскіе расходы и другія потребности, выдается въ годъ 200 руб. сер. Втеченіи года бываетъ, примѣрно, до 300 входящихъ и 400 исходящихъ бумагъ ⁽¹⁾.

6. По духовному ведомству.

Православнаго епархіальнаго.

Ковенская губернія составляетъ часть Литовской епархіи, подчиненной митрополиту литовскому и виленскому, котораго викаріи есть епископы ковенскій. Духовное управленіе въ губерніи раздѣлено между тремя благочинными: ковенскимъ, вилькомірскимъ и новолександровскимъ; къ первому относятся уѣзды Ковенскій и Россіенскій, второму — Вилькомірскій, Поневежскій, Шавельскій и Тельшевскій, а послѣднему Новоалександровскій. Монастыри Пожайскій и Сурдецкій имѣютъ своего благочиннаго въ г. Вильно.

Раскольники состоятъ въ вѣдѣніи земской полиціи; но въ духовномъ отношеніи они управляются своими наставниками и старшинами.

Римско-католическаго.

Ковенская губернія составляетъ часть Тельшевской или Жмудской діоцезіи, которой епископъ (Biscup) имѣетъ пребываніе въ м. Ворне Тельшевскаго уѣзда.

Начало этой епархіи (dyoceseyi) относится къ 1416 году и положено Констанскимъ соборомъ. Въ 1795 году, по присоединеніи къ Россіи великаго княжества Литовскаго, Высочайшимъ указомъ 6-го октября того же года, учреждена въ Вильнѣ епархія, подъ названіемъ Инфляндской, управленіе которой поручено было епископу Коссаковскому, съ содержаніемъ 4.000 р. изъ доходовъ Литовской губерніи; для содѣйствія ему учреждена была консисторія. Императоръ Павелъ I, Высочайшимъ указомъ 20 мая 1798 года, повелѣлъ быть въ Имперіи шести римско-католическимъ епархіямъ, въ томъ числѣ епископству Виленскому изъ губерніи Литовской и Курляндской, и епископству Самогитскому изъ земли жмудской. Въмѣстѣ съ тѣмъ, архіепископу могилевскому повелѣно именоваться архіепископомъ-митрополитомъ всѣхъ римско-католическихъ церквей въ Россіи. Въ 1848

(1) Отзывъ Комитета июля, 5-го 1850 года.

году, Высочайшимъ указомъ Императора Николая I-го, послѣдовавшимъ 29 ноября, повелѣно, для удобнѣйшаго управленія церквами и духовенствомъ римско-католическаго исповѣданія, согласить границы епархій съ настоящими границами западныхъ губерній. На этомъ основаніи опредѣлены:

1) Епархія Виленская — церкви и монастыри въ губерніяхъ Виленской и Гродненской.

2) Епархія Тельшевская или Самогитская (Жмудская) — въ губерніяхъ Ковенской и Курляндской.

Епархіяльное управленіе вѣрено епархіяльному начальнику, при содѣйствіи консисторіи и капитула. Первая въ отношеніи епископа имѣетъ годность совѣщательный и состоитъ изъ членовъ духовнаго званія; дѣлопроизводство въ ней вѣрено секретарю, назначаемому правительствомъ. Ближайшими помощниками епископа суть суфраганы, которыхъ положено въ Тельшевской епархіи 3 (1).

Евангелическо-лютеранскаго.

Находящіяся въ Ковенской губерніи, 8 лютеранскихъ приходовъ состоятъ въ вѣдѣніи виленскаго пробста (Propst) и въ главномъ управленіи Курляндской Евангелическо-лютеранской Консисторіи (2).

Евангелическо-реформатскаго.

Евангелическо-реформатская епархія въ Ковенской губерніи называется Самогитскою епархіею или Самогитскимъ округомъ. Управляющій ею супер-интендентъ имѣетъ нынѣ пребываніе въ м. Попели Новоалександровскаго уѣзда. Всѣ реформаты западной Россіи состоятъ въ вѣдѣніи Виленскаго евангелическо-реформатскаго синода (3).

7. По военному вѣдомству.

Постоянно квартирующій въ Ковенской губерніи Ковенскій Внутренній Гарнизонный баталіонъ подчиненъ 9-му Округу Отдѣльнаго Корпуса Внутренней Стражи, штабъ котораго помѣщается въ г. Гродно.

Виленская бригада Пограничной Стражи подвѣдомственна Юрбургскому Таможенному Округу.

Жандармскія команды: ковенская, росіенская и тельшевская принадлежатъ 4-му Округу Корпуса Жандармовъ.

Въ вѣдѣніи Либляндскаго Инженернаго Округа (штабъ котораго въ кр. Динабургѣ), въ Ковенской губерніи находится инженерная дистанція, подъ управленіемъ особаго начальника, для завѣдыванія военными зданіями.

(1) Журн. Мин. Внут. Дѣлъ, 1856 г. Ч. XVIII, кн. 5, стр. 3—10.

(2) Отз. Курл. Евангел.-лютер. Консист., 29 янв. 1858 года.

(3) Отз. Евангел.-реформ. Коллегіи, 4 января 1858 года.

8. По ведомству Путей Сообщения и Публичныхъ Зданій.

Правленіе XII-го Округа Путей Сообщенія.

По штату Выходами утвержденному 2 іюля 1848 года, для управленія водяными и сухопутными сообщениями, въ губерніяхъ: Ковенской, Виленской, Гродненской, Курляндской, Ливонской, Эстляндской и частью Псковской, — учреждено особое Окружное Правленіе XII-го Округа, которое составляютъ: общее присутствіе и канцелярія и отдѣленія Искусственное и Хозяйственное.

Въ Общемъ Присутствіи находятся: председатель, его помощникъ и два члена; въ Канцеляріи — правитель канцеляріи, его помощникъ, аудиторъ и журфалитъ; въ Искусственномъ отдѣленіи — начальникъ и 2 столоначальника съ помощниками; въ Хозяйственномъ — начальникъ, столоначальникъ, бухгалтеръ и при нихъ помощники.

Округъ раздѣляется на 6 отдѣленій, подраздѣляемыхъ на дистанціи, а именно: I-е на двѣ, II-е на двѣ, III-е на три, IV-е на четыре, V-е на двѣ и VI-е на три. Изъ этихъ отдѣленій въ предѣлахъ Ковенской губерніи только два — III-е въ Шавляхъ и IV-е въ Вилькомирѣ.

На жалованье и столовыя деньги инженернымъ офицерамъ, во всемъ округѣ состоящимъ, отпускается до 24 тыс. руб. сереб., въ томъ числѣ на жалованье и столовыя деньги состоящимъ въ Правленіи — начальнику округа, его помощнику и членамъ Общаго Присутствія — 5.860 р. 54 к. с.

На жалованье гражданскимъ чиновникамъ и офицерамъ, занимающимъ штатныя должности въ Искусственномъ отдѣленіи Окружнаго Правленія 8.558 р. 88 к. с.

На содержаніе нижнихъ чиновъ при Правленіи, кондукторовъ, писарей и служительской команды (жалованье, обмундировка и провіантъ) 1.863 р. 35¹/₂ к.

На разъѣзды по Округу для осмотра работъ и командъ и на прогоны офицерамъ, при назначеніи ихъ къ работъ, 3.500 р. с.

На всемъ постройкѣ для Правленія съ отопленіемъ и освѣщеніемъ 2.457 р. 48 к.

На содержаніе III и IV отдѣленій XII Округа ежегодно отпускается:

На жалованье и столовыя инженернымъ офицерамъ, въ числѣ вышеозначенныхъ, 24 т. р. с., 4.302 р. 82 к.

На жалованье гражданскимъ чиновникамъ 1.330 р. 95 к.

На содержаніе канцелярій (на наемъ помѣщенія и канцелярскія потребности) 745 р. с.

На содержаніе нестроевыхъ нижнихъ чиновъ, писарей, кондукторовъ 1.126 р. 55½ к. с.

На содержаніе нижнихъ чиновъ военнорабочихъ ротъ, до 300 чел. (состоящихъ въ Ковенской губерніи), 9.759 р. 63¾ к. с.

На разъѣзды, состоящимъ въ тѣхъ отдѣленіяхъ, офицерамъ 2.250 р. с.

На содержаніе 4-хъ заставныхъ домовъ, на ковенскомъ и таурогенскомъ шоссе, для дорожнаго сбора, и начальниковъ этихъ домовъ 1.656 р. (¹).

Губернская Строительная и Дорожная Коммиссія.

- Эта Коммиссія, дѣйствуя на основаніи ст. 10, Т. XII-го, част. I-й Устава Стронт. (изд. 1857 г.), завѣдываетъ казенными и общественными зданіями и сооружеиіями, за-исключеніемъ принадлежащихъ особымъ ведомствамъ и подробно описанными въ ст. 11 и 12 того же Устава.

Коммиссія составляется изъ общаго присутствія и канцеляріи (²).

Общее Присутствіе:

	Жалованье.	
	Руб.	Коп.
Штабъ-офицеровъ Корпуса Инж. Пут. Сооб.	1.172	55
Гражданскій чиновникъ	900	—
Губернскій архитекторъ	900	—
Депутатъ дворянства	571	—

Канцелярія:

6 классовыхъ гражданскихъ чиновниковъ	2.244	—
Оберъ-офицеръ Корпуса Инжен. Пут. Сооб.	420	30
Архитекторскій помощникъ	350	—
10 классовыхъ служителей	1.167	90

При Коммисіи для производства работъ.

Штабъ-офиц. Корп. Инжен. Пут. Сооб.	335	—
Архитекторъ	475	—
2 архитектурскихъ помощника	700	—
На канцелярскія, чертежныя и другія потребности	1.000	—
На наемъ помѣщенія для коммисіи	400	(³).

(¹) Отв. Првд. XII-го Отр. Пут. Сообщ., 3 декаб. 1858 г.

(²) Предполагается сдѣлать преобразование этой Коммисіи.

(³) Отв. Ковен. Губерн. Стронт. и Дорожн. Коммис., 31 декаб. 1858 года.

Телеграфныя станціи.

Въ Ковенской губерніи телеграфныя станціи находятся въ гг. Ковно и Вилькомиръ. Первая изъ нихъ переведена въ г. Ковно изъ г. Маріамполя, Августовской губерніи, 1856 года; а послѣдняя учреждена въ 1860 году.

Всѣ телеграфы подчинены особому инспектору Корпуса Путей Сообщенія; а всѣ чины служащіе въ телеграфномъ управленіи, состоятъ по вѣдомству путей сообщенія.

9. По почтовому вѣдомству.

Въ г. Ковно, подобно прочимъ губернскимъ городамъ, находится Губернская Почтовая Контора, на общемъ положеніи. Должностныя лица суть: губернской почтмейстеръ, его помощникъ, контролеръ и бухгалтеръ, 2 экспедитора, писмоводитель, 6 сортировщиковъ, унтеръ-офицеръ, 17 почталоновъ, 2 сторожа. На жалованье имъ ежегодно отпускается 2.920 р. 95 к.; стоимость содержанія конторы 2.161 р. 17 к.

в) Уѣздныя, окружныя и другаго рода управленія и учрежденія.

Въ каждомъ изъ семи уѣздныхъ городовъ (въ томъ числѣ одинъ губернской) Ковенской губерніи, съ ихъ уѣздами, находятся слѣдующія управленія и учрежденія, устроенныя на общемъ положеніи для всей Имперіи.

Городническое Правленіе (въ г. Ковно Городская Полиція). Квартирная Комиссія. Уѣздный Судъ. Земскій Судъ. Въ гг. Ковно и Новоалександровскѣ Градскія Думы, а въ прочихъ (т.-е. Вилькомиръ, Поневежъ, Тельшахъ, Шавляхъ и Россіенахъ) Ратуши. Сиротскій Судъ. Дворянская Опека. Городская больница. Уѣздное Казначейство. Оспенный Комитетъ. Комитетъ о Земскихъ Повинностяхъ. Дорожная Комиссія. Почтовая Контора.

Городская Полиція въ г. Ковно.

Ее составляютъ: полиціймейстеръ, 3 частныхъ пристава, 5 квартальныхъ надзирателей, канцеляристовъ по штату 3, по задѣльной платѣ 4.

Въ прочихъ городахъ находятся *Городническія Правленія*, устроенныя на общемъ положеніи.

Уѣздные Суды.

Уѣздные суды состояются: изъ судьи, 3-хъ засѣдателей, изъ которыхъ два по выборамъ дворянства, а третій отъ правительства. Канцелярскихъ чиновниковъ, вмѣстѣ съ секретаремъ 7; канцелярскихъ служителей

отъ 6 до 10-ти. Въс на жалованье, отпускаемыя казенно и мѣртовуемымъ членами.

Сумма, отпускаемая отъ казны въ годъ:

На жалованье чиновникамъ	1008	54 (1)
„ „ канцелярив	571	40
„ „ канцелярскіе расходы	285	71 $\frac{1}{4}$

Въ нѣкоторыхъ городахъ отпускается особая сумма на наемъ дома для помѣщенія Суда.

Къ Ковенскому Уездному Суду присоединены *Городской Магистратъ*.

При Тельшевскомъ и Россіенскомъ Уездныхъ Судахъ находятся *Особия Отдѣленія*, въ которыхъ председателемъ уездный судья, два заседателя и секретарь (2).

Земскіе Суды.

Земскій Судъ составляется изъ членовъ: земскаго исправника, старшаго заседателя и двухъ сельскихъ заседателей. При Земскомъ Судѣ, канцелярія управляется секретаремъ подъ наблюденіемъ присутствія. Канцелярію составляютъ: 2 столоначальника, 2 писца средняго и 2 низшаго оклада (3).

Въ уездѣ, станы управляются становыми приставами, при которыхъ находятся письмоводители. Жалованье, слѣдуемое становымъ приставамъ, обыкновенно оставляется въ Земскихъ Судахъ.

Кромѣ лицъ, служащихъ по мѣстамъ присутственныхъ, въ Ковенской губерніи находятся: 3 заседателя для усиленія полиціи, 1 пограничный заседатель и 4 чиновника для усиленія полиціи.

Становымъ приставамъ подчиняются:

Тысячкіе, въ вѣдѣніи которыхъ до	1000	дворовъ
Сотскіе „ „ „ отъ 30 до	100	„
Десятскіе „ „ „ „ „	30	„

Сверхъ-того, нмѣются добросовѣстные, для разбора споровъ и жалобъ между жителями, и сборщики податей.

Градскія Думы.

Въ г. г. Ковно и Новоалександровскѣ находятся Градскія Думы.

Ковенскую Думу составляютъ: породской голова и четыре гласныхъ — два отъ мѣщанъ и два отъ Евреевъ. Они служатъ по выборамъ безъ жалованья. Секретарь и бухгалтеръ получаютъ жалованье по штату.

(1) Въ Россіенскомъ и Тельшевскомъ Уездныхъ Судахъ—1022 р. 39 к. с.

(2) По свѣд. Уездн. Судовъ.

(3) По свѣд. Земск. Судовъ.

Составъ новаго Александровской Думы отличается отъ ковенской тѣмъ, что въ ней состоитъ по одному гласному отъ мѣщанъ и Евреевъ (1).

Городовыя Ратуши, Сиротскіе и Словесныя Суды.

Городовыя Ратуши находятся въ уѣздныхъ городахъ: Вилькомирѣ, Поневежѣ, Тельшахъ, Шавляхъ и Россіенахъ, и въ заштатныхъ городахъ: Шавдовѣ и Видзяхъ.

Городовая Ратуша и состоящіе при ней, Сиротскій и Словесные Суды состоятъ изъ 2-хъ бургомистровъ, 4-хъ ратмановъ (2 изъ Евреевъ), 2-хъ словесныхъ судей, 1 городского старосты, присутствующаго въ Сиротскомъ Судѣ, секретаря, бухгалтера, и канцелярскихъ чиновниковъ и служателей.

Сиротскій и Словесный Суды особой канцеляріи не имѣютъ.

Члены Городовой Ратуши, словесные судьи и городской староста служатъ по выборамъ безъ жалованья. Секретарь, бухгалтеръ и канцелярскіе чиновники получаютъ жалованье по штату изъ городскихъ доходовъ (2).

Дворянскія Опекы состояются изъ членовъ Уѣздныхъ Судовъ на общемъ положеніи.

Уѣздныя Казначейства.

Составъ Казначействъ: казначей, его помощникъ, 3 бухгалтера, ихъ помощники, журналистъ, писцы и присяжные омерчани. Все служатъ на жалованьи, определенномъ штатами.

Значительнѣйшее дѣлопроизводство въ Ковенскомъ Уѣздномъ Казначействѣ, которое, вмѣстѣ съ тѣмъ, есть и губернское; входящихъ померовъ бываетъ болѣе 4000 въ годъ, исходящихъ болѣе 3000, денежныхъ статей — приходныхъ 4300 и расходныхъ 2500. Нарядовъ ежегодно заводится 43, которые, по истеченіи года, съ книгами представляются на ревизію въ Кавенскую Палату (3).

Уѣздныя Почтовыя Канторы.

Названія канторъ:	Сумма, ежегодно отпускаемая на жалованье.		Стоимость содержанія канторы.	
	Руб.	Коп.	Руб.	Коп.
<i>1-го класса:</i>				
Вилькомирская	992	28	464	27½
<i>II-го класса:</i>				
Шавельская	713	27	285	70

(1) По свѣд. Градскихъ Думъ.

(2) По свѣд. Городовыхъ Ратушъ.

(3) По свѣд. Ковен. Уѣзд. Кавн.

III-го класса:

Новоалександровская	469	26	262	10
Юрбургская	426	81	192	12 $\frac{1}{2}$

IV-го класса:

Россiенская	210	9	152	85
Поневежская	294	99	142	85
Тельшевская	557	63	157	85

Царицынское Почтовое От- дѣленіе	147	54	28	60
---	-----	----	----	----

Въ каждой Почтовой Конторѣ находится почтмейстеръ, его помощникъ и определенное число почталіоновъ, а въ нѣкоторыхъ и сортировщики.

Всѣ вышесчисленныя Почтовые Конторы подчинены Ковенской губерніи (1).

Тауроггенская Пограничная Почтовая Контора.

Тауроггенская Пограничная Почтовая Контора I-го класса состоитъ изъ пограничнаго почтмейстера, его помощника, контролера и бухгалтера, 2-хъ экспедиторовъ, писмоводителя, 6-ти сортировщиковъ, 1 унтеръ-офицера 20-ти почталіоновъ и 2-хъ сторожей.

На содержаніе чиновниковъ и служителей назначено въ годъ 2.963 р. 64 к. и на содержаніе дома и на канцелярскіе расходы 1.742 р. 32 к.; всего 4.705 р. 96 к. с.

Кругъ дѣйствія Конторы заключается въ пересылкѣ всякаго рода корреспонденціи, получаемой изъ всѣхъ городовъ Имперіи и изъ иностранныхъ государствъ; а также расчеты съ королевствомъ Пруссіею за одностороннюю пересылку (2).

Управленіе Россійскаго Коммисара по пограничнымъ дѣламъ въ Пруссіи.

Для этой цѣли въ м. Юрбургъ Россіенскаго уѣзда, находится коммисаръ, корпуса жандармовъ генераль-маіоръ и при немъ адъютантъ (3).

Юрбургскій Таможенный Округъ.

Въ м. Тауроггенъ, Россіенскаго уѣзда, находится штабъ Юрбургскаго Таможеннаго Округа, подвѣдомственный Министерству Финансовъ. Его составляютъ: начальникъ округа, 4 чиновника для особыхъ порученій, секретарь и таможенный депутатъ (4).

Начальнику Округа подчинена Виленская Пограничная Стража.

(1) Отз. Ковен. Губери. Почт. Конт., 16 авг. 1858 г.

(2) Отз. Таурог. Погр. Почт. Конт., 24 апр. 1859 г.

(3) Памят. Книж. Ков. губ., 1860 г.

(4) Отз. Нач. Юрбург. Тамож. Окр. 22 янв., 1858 г.

Ковенскій Оберъ-Провіантмейстеръ.

Взамѣнъ прежде бывшаго главнаго смотрителя провіантскихъ магазиновъ, учреждена должность оберъ-провіантмейстера.

По Высочайше утвержденному 29 марта 1858 года, штату для интендантства 1-й арміи, положено при провіантскихъ магазинахъ ковенской дистанціи имѣть вахтерозъ 9 и, вмѣсто провіантскихъ служителей, вольнонаемныхъ людей 41.

При оберъ-провіантмейстерѣ состоитъ помощникъ, а при каждомъ уѣздномъ магазинѣ — смотритель ⁽¹⁾.

Округи Государственныхъ Имуществъ.

Имѣнія Ковенской губерніи, состоящія въ вѣдѣніи Палаты Государственныхъ Имуществъ, до 1861 года, были раздѣлены на *четыре* округа: Россіенскій, составившійся изъ двухъ уѣздовъ — Россіанскаго и Ковенскаго; Поневежскій — изъ Вилькомирскаго и Поневежскаго; Тельшевскій — изъ Тельшевскаго и Шавельскаго, и Новоалександровскій, обнимающій одинъ этотъ уездъ ⁽²⁾. Въ настоящемъ году, Россіенское Окружное Управление упразднено, а имѣнія, входившія въ составъ этого Округа, поступили въ вѣдѣніе двухъ чиновниковъ, состоящихъ по особымъ порученіямъ при Палатѣ Государственныхъ Имуществъ ⁽³⁾.

Окружнымъ начальникамъ подвѣдомственны ихъ помощники, по два при каждомъ, и сельскія управленія, которыхъ считается 65; а именно въ бывшемъ 1-мъ округѣ 15; во 2-мъ 21; въ 3-мъ 16 и 4-мъ 12.

Въ этихъ 65-ти сельскихъ управленіяхъ положено по штату: 65 старшинъ, 74 старосты, 65 сборщиковъ податей, 65 смотрителей магазиновъ, 65 сельскихъ писарей.

Первымъ содержанія по 30 р., въ годъ, вторымъ, третьимъ и четвертымъ по 15, а послѣднимъ — отъ 70 до 100 р. с., смотря по числу душъ въ обществѣ.

Содержаніе окружныхъ управленій раздѣляется на два разряда:

Перваго разряда: *Тельшевское и Поневежское.*

	Жалованье. Руб.
2 окружнымъ начальникамъ (жалованье вмѣстѣ со столовыми)	1.430
4 помощникамъ	1.376
2 письмоводителямъ	430
Жалованья 8 писцамъ	516

(1) Отъ Оберъ-Провіантмейст. 25 сент. 1858 г.

(2) Отъ Палаты Госуд. Имущ. 30 іюня 1859 г.

(3) Свѣд. 1-го Департ. Минист. Госуд. Имущ.

На пакъ и обмундированіе послѣднимъ	116
На канцелярскіе расходы	340
На наемъ помѣщенія, отопленіе, освѣщеніе и сторожу	300
На разъѣзды	700
Второго разряда <i>Новоалександровское</i> (¹).	
Окружному начальнику (жалованье вмѣстѣ со столовыми)	572
2 помощникамъ	572
1 письмоводителю	122
4 писцамъ	258
На пакъ и обмундированіе послѣднимъ	58
На канцелярскіе расходы	160
На наемъ помѣщенія, отопленіе, освѣщеніе и наемъ сторожа	150
На разъѣзды	350 (²)

О СУММАХЪ, ОТПУСКАЕМЫХЪ ИЗЪ ГОРОДСКИХЪ ДОХОДОВЪ НА ЖАЛОВАНИЕ СЛУЖАЩИМЪ ВЪ КОВЕНСКОЙ ГУБЕРНИИ.

(Составлена Ковенскимъ Губернскимъ Правленіемъ).

По губернскому городу Ковно.

	Руб.	Коп.
а) Городской Думѣ	1.940	
б) Квартирной Коммиссіи	235	
в) Сиротскому Суду	200	
г) Уездному Суду, по случаю присоединенія къ нему Городоваго Магистрата	520	
д) Городской Полиціи	2.398	13 ³ / ₄
е) Нижнимъ чинамъ полицейской команды	151	50
ж) Городовому врачу	228	68
<hr/>		
Итого по г. Ковно	5.673	31 ³ / ₄

По уезднымъ городамъ:

1. Вилькомиру.

а) Городовой Ратушѣ	1.000
б) Сиротскому Суду	100
в) Нижнимъ чинамъ полицейской и пожарной командъ	54

Итого, по г. Вилькомиру 1.154

(¹) Въ этотъ разрядъ входило и *Россійское* окружное управленіе, съ таковыми же содержаніемъ.

(²) Отг. Ковенск. Изд. Госуд. Издущ., 30 июля 1859 года.

Ковенскій Оберъ-Провіантмейстеръ.

Взамѣнъ прежде бывшаго главнаго смотрителя провіантскихъ магазиновъ, учреждена должность оберъ-провіантмейстера.

По Высочайше утвержденному 29 марта 1858 года, штату дивизиона 1-й арміи, поможено при провіантскихъ магазинахъ дистанціи имѣть вахтеровъ 9 и, вмѣсто провіантскихъ служителей наемныхъ людей 41.

При оберъ-провіантмейстерѣ состоитъ помощникъ, а при немъ магазинъ — смотритель (1).

Округи Государственнаго Имущества

Имѣнія Ковенской губерніи, состоящія въ вѣдѣніи Государственныхъ Имуществъ, до 1861 года, были раздѣлены на три округа: Россіенскій, составлявшійся изъ двухъ уѣздовъ — Ковенскаго и Поневежскаго; Поневежскій — изъ Вилькомирскаго и Шавельскаго; Шавельскій — изъ Тельшевскаго и Шавельскаго, имѣющій одинъ этотъ уѣздъ (2). Въ настоящее время Управление упразднено, а имѣнія, въ составъ котораго поступили въ вѣдѣніе двухъ чиновниковъ при Палатѣ Государственныхъ Имуществъ,

Округнымъ начальникамъ подвѣдомственны, по 15 въ каждомъ, и сельскія управленія, по 15 въ каждомъ.

Въ этихъ 65-ти сельскихъ управленіяхъ состоитъ по 74 старосты, 65 сборщиковъ налоговъ и 65 сельскихъ писарей.

Первымъ содержаніе имѣній по 15, а послѣднимъ по 15, въ обществѣ.

Содержаніе округныхъ имѣній по 15, въ первомъ разрядѣ.

общественныхъ учреждений.

призрѣнія.

пріютъ.

пріютъ.

наго Попечительства, въ 1857 годъ, въ пріютъ, было: 13 м., 15 ж., 28 об. въ отдѣленіи находилось 3 м., 8 ж., 11 да было, вообще, больныхъ: 5 м., 8 ж.,

въ пріютъ, считая всѣ издержки, обошлось н. въ годъ.

о для каждого ребенка въ ночлежномъ или

принадлежащихъ пріюту, въ 1857 году бы-

	Руб.	Коп.
января 1857 года	8.432	29
января 1858 года	612	10
варя 1858 года	1.015	99 ¹ / ₄
къ 1-му января 1858 года	8.028	39 ¹ / ₄

подъ начальствомъ смотрительницы; для преподаванія религій, посѣщаютъ пріютъ, въ опредѣленное время, римско-католическіи священники.

внѣ изъ службы военныхъ и гражданскихъ чиновъ (пенсіи и единовременныя пособія).

дѣямъ мѣстныхъ казначействъ, за 1857 годъ, число получившихъ въ году, пенсіи и единовременныя пособія было, по увѣдамъ:

Въ Ковенскомъ уездѣ:

	Ежегодно расходуемая сумма на серебро.	
	Руб.	Коп.
пенсіонера	22.084	81 ¹ / ₄
на-счетъ инвалиднаго капитала	892	15
получившихъ единовременныя пособія	457	56
<hr/>		
Итого въ годъ	23.434	52 ¹ / ₄

2. Поневежу.

а) Городовой Ратушѣ	1.060
б) Нижнимъ чинамъ полицейской и пожарной командъ	103 50
<hr/>	
Итого по г. Поневежу	1.163 50

3. Россіены.

а) Городовой Ратушѣ	1.180
б) Нижнимъ чинамъ полицейской и пожарной командъ	103 50
<hr/>	
Итого по г. Россіены	1.283 50

4. Тельши.

а) Городовой Ратушѣ, Словесному и Сиротскому Судамъ	1.080
б) Нижнимъ чинамъ полицейской и пожарной командъ	54
<hr/>	
Итого по г. Тельши	1.134

5. Шавли.

а) Городовой Ратушѣ	918
б) Нижнимъ чинамъ полицейской и пожарной командъ	67 50
<hr/>	
Итого по г. Шавли	985 50

6. По Новоалександровску.

а) Городской Думѣ	860
б) Квартирной Комиссіи	30
в) Нижнимъ чинамъ полицейской и пожарной командъ	27
<hr/>	
Итого по Новоалександровску	917

По заштатнымъ городамъ:

1. Видзы.

а) Городовой Ратушѣ	459
б) Квартирной Комиссіи	84
в) Двумъ вольнонаемнымъ полицейскимъ служителямъ	50
<hr/>	
Итого по г. Видзы	593

2. Шадовъ.

Городовой Ратушѣ	230
----------------------------	-----

Всего по Ковенской губерніи 13.133 81³/₄

г.) Частное обозрѣніе правительственныхъ и общественныхъ учреждений.

аа) Общественнаго призрѣнія.

1. Дѣтскій пріютъ.

Въ г. Ковно находится одинъ дѣтскій пріютъ.

По свѣдѣніямъ Ковенскаго Губернскаго Попечительства, за 1857 годъ, общее число дѣтей, посѣщавшихъ этотъ пріютъ, было: 13 м., 15 ж., 28 об. пола. Въ ночлежномъ или сиротскомъ отдѣленіи находилось 3 м., 8 ж., 11 обоого пола. Втеченіи того же года было, вообще, больныхъ: 5 м., 8 ж., 13 об. п., умершее 1 дитя жен. п.

Содержаніе каждаго ребенка въ пріютѣ, считая всѣ издержки, обошлось среднимъ числомъ 36 руб. 28 коп. въ годъ.

То же самое содержаніе было для каждаго ребенка въ ночлежномъ или сиротскомъ отдѣленіи.

Годичное движеніе суммъ, принадлежащихъ пріюту, въ 1857 году было слѣдующее:

	Руб.	Коп.
Оставалось къ 1-му января 1857 года	8.432	29
Приходъ къ 1-му января 1858 года	612	10
Расходъ по 1-е января 1858 года	1.015	99 ¹ / ₄
Итого въ остаткѣ къ 1-му января 1858 года	8.028	39 ¹ / ₄

Пріютъ находится подъ начальствомъ смотрительницы; для преподаванія первымъ началамъ религіи, посѣщаютъ пріютъ, въ определенное время, православный и римско-католическій священники.

2) Призрѣніе уваленныхъ изъ службы военныхъ и гражданскихъ чиновъ (пенсіи и единовременныя пособія).

По свѣдѣніямъ мѣстныхъ казначействъ, за 1857 годъ, число получившихъ, въ томъ году, пенсіи и единовременныя пособія было, по увѣдамъ:

Въ Ковенскомъ уездѣ:

	Ежегодно расходуемая сумма на серебро.	
	Руб.	Коп.
134 пенсіонера	22.084	81 ¹ / ₄
9 на-счетъ инвалиднаго капитала	892	15
4 получившихъ единовременныя пособія	457	56
<hr/>		
Итого въ годъ	23.434	52 ¹ / ₄

Въ Вилкомирскомъ уездѣ:

На получающихъ пенсію и единовременное пособіе ежегодно расходуется сумма 6.754 р. 26 к.

Въ Новоалександровскомъ уездѣ:

Въ 1857 году	Назначено къ отпуску съ остаточными отъ прошедшаго года.	Произведено въ расходѣ.	Осталось неисполненныхъ по разнымъ случаямъ.
35 пенсіонеровъ	1.072 р. 97 ³ / ₄ к.	712 р. 17 к.	360 р. 80 ³ / ₄ к.
49 единоврем. пособія.	1.070 „ 85 „	1.070 „ 85 „	„ „

Въ Поневежскомъ уездѣ:

Получающихъ пенсіи и единовременныя пособія до 60 лицъ. На этотъ предметъ расходуется болѣе 10.000 руб. сереб.

Въ Шавельскомъ уездѣ:

Годичная сумма, ассигнованная пенсіонерамъ по гражданскому вѣдомству 1.718 р. 58 к.
 По военному вѣдомству 3.183 „ 98¹/₂ „
 Единовременное пособіе не выдавалось.

Въ Тельшевскомъ уездѣ:

33 пенсіонера, назначенныхъ по росписанію, на которыхъ ежегодно расходуется 2.768 р. 34 к.
 15 пенсіонеровъ, на-счетъ Главнаго Казначейства, съ положеніемъ на пенсіи 1.207 „ 65 „

Въ Россіенскомъ уездѣ:

На уплату пенсіи и единовременнаго пособія, ежегодно, расходуется сумма до 9.850 руб.

3) Средства общественнаго призрѣнія.

По свѣдѣніямъ Ковенскаго Приказа Общественнаго Призрѣнія, къ 1-му января 1858 года, по обороту этого Приказа, состояло капиталовъ:

1-го разряда или собственно Приказу принадлежащаго:	176.779 36 ¹ / ₂
2-го „ или на предназначенное употребленіе	240 „
3-го „ или апелляціонныхъ	6.365 51 ¹ / ₄
4-го „ или вкладовъ, поступаемыхъ изъ присутственныхъ мѣстъ по исковымъ дѣламъ	436.001 68 .
Билетами: { Государственнаго Казначейства	50 „
{ Кредитныхъ установленій	1.195.822 74 ¹ / ₂
5-го разряда или частныхъ вкладовъ	592.530 79
Билетами Заемнаго Банка	144.148 32 ¹ / ₂

6-го разряда или просроченных	17.034	35 $\frac{1}{2}$ %
Билетами Кредитных Установлений	1.500	•
<hr/>		
Всего вообще		2.570.872 97 $\frac{1}{2}$ %

Въ томъ числѣ {	Государственнаго Казначейства	50	•
	Кредитныхъ Установлений	1.341.871	7

Капиталы эти находятся:

Въ Заемномъ Банкѣ	217.225	•
На заемщикахъ	903.508	41 $\frac{1}{2}$ %

и въ заимообразной выдачѣ:

а) Въ пособіе нѣкоторымъ городамъ	57.776	18 $\frac{1}{2}$
б) Отпущено на-счетъ Холернаго Комитета	23.327	76 $\frac{1}{2}$ %
в) Подушныхъ капиталовъ, обезпеченныхъ на помѣ- щичьихъ имѣніяхъ	14.637	51
г) Отпущенныхъ на-счетъ капитала земскаго сбора	4.178	22 $\frac{1}{2}$ %
<hr/>		
Итого		1.220.653 9
на-лицо		8.298 81 $\frac{1}{2}$ %

Билетами: {	Государственнаго Казначейства	50	•
	Кредитныхъ установлений	1.341.871	7

Одинъ изъ доходовъ Приказа составляютъ продажа игральныхъ картъ.
Слѣдующая сумма, по этому предмету, выручена была въ трехлѣтіе:

Въ 1855-мъ году продажа картъ на	11.839 р.	11 к.
• 1856	•	• 11.016 — 60 —
• 1857	•	• 9.931 — 80 —
<hr/>		
Итого		32.787 р. 51 к.

66) Врачебныя учрежденія.

1. Врачебная Управа съ подѣлственными ей членами (*).

Врачебныя учрежденія въ Ковенской губерніи суть слѣдующія: Врачебная Управа, оспенные комитеты, городскія больницы, окружныя лечебницы, тюремныя лечебницы, лазареты, больницы въ помѣщичьихъ имѣніяхъ и военный госпиталь.

Врачебную Управу составляютъ ея члены: инспекторъ, акушеръ и операторъ, а для дѣлопроизводства—письмоводитель.

На жалованье для нихъ ежегодно отпускается по 1.288 р. 98 к.; на

(*) Свѣд. Ковен. Врач. Упр. за 1857 и 1858 годн.

разъезды инспектору 57 руб. 15 коп. и на канцелярскіе расходы 228 р. 40 коп. серебромъ.

Ковенской Врачебной Управѣ подвѣдомственны въ разныхъ частяхъ губерніи: 82 врача, изъ которыхъ 39 на службѣ и 43 вольныхъ, 24 аптеки и 24 аптекаря, 3 ветеринара, 32 фельдшера, изъ которыхъ 19 служащихъ и 13 вольнопрактикующихъ; 18 повивальныхъ бабокъ: 8 служащихъ, 10 вольнопрактикующихъ; 135 оснопрививателей и 1 аптечный магазинъ ⁽¹⁾.

2. Оспенные комитеты.

Губернскій Оспенный Комитетъ составляютъ: гражданскій губернаторъ, предводитель дворянства, вице-губернаторъ, председатель Казенной палаты, управляющій палатою Государственныхъ Имуществъ, инспекторъ Врачебной Управы, градской голова и духовный депутатъ.

Во всехъ уѣздныхъ городахъ оспенные комитеты состоятъ изъ уѣздныхъ предводителей дворянства, городничаго и уѣзднаго врача.

Число оснопрививателей по уѣздамъ слѣдующее: въ Ковенскомъ 17, въ Вилькомірскомъ 31, въ Новоалександровскомъ 18, въ Поневежскомъ 27, въ Россіенскомъ 15, въ Тельшевскомъ 14, въ Шавельскомъ 13.

Въ 1857 году, въ Ковенской губерніи привита предохранительная оспа 16.736-ти младенцамъ, осталось непривитыхъ 2.105 ⁽²⁾.

3. Градскія больницы и окружныя лечебни.

Градскія больницы находятся въ городахъ: Ковно, Вилькомір, Поневежь, Тельши, Шавли, Россіены и Новоалександровскъ ⁽³⁾.

Конторы больницъ состоятъ изъ врача и смотрителя, а больнич-

(1) Свѣд. Ков. Врач. Упр. за 1857 и 1858 годъ.

(2) Свѣд. Ков. Врач. Упр. за 1857 годъ.

(3) Въ г. Ковно для гражданскихъ больныхъ на 60 кроватей.

Въ уѣздныхъ городахъ:

Въ Вилькомірѣ	{ Военновременная	80	»
	{ Гражданская	20	»
» Невосенѣ	{ Военновременная	40	»
	{ Гражданская	20	»
» Шавляхъ	{ Военновременная	30	»
	{ Гражданская	20	»
» Россіенахъ	{ Военновременная	70	»
	{ Гражданская	20	»
» Тельшахъ	{ Военновременная	80	»
	{ Гражданская	20	»
» Новоалександровскѣ	{ Военновременная	40	»
	{ Гражданская	20	»

Итого на . . . 600 кроватей . . .

ные советы: въ г. Ковно, подъ председательствомъ губернскаго предводителя дворянства, — изъ баталіоннаго командира внутренней стражи, непрекѣннаго члена Приказа, инспектора Врачебной Управы, врача больницы и городского головы; а въ прочихъ уѣздныхъ городахъ, подъ председательствомъ уѣздныхъ предводителей дворянства, — изъ командировъ инвалидныхъ командъ, городничихъ, врачей больницы и городского головы (1).

Въ Ковенской губерніи находится одна окружная лечебница, въ м. *Купищкахъ* Вилькомирскаго уѣзда, на 15 кроватей.

Врачей, подвѣдомственныхъ Палатѣ Государственныхъ Имуществъ 3 штатныхъ и 1 сверхштатный, ветеринаръ 1, лекарь III отдѣленія (безъ жалованья) 1; фельдшеровъ старшихъ 3, младшихъ 5; оспопрививателей 51 (2).

Въ вѣдѣніи Ковенскаго Попечительнаго о тюрьмахъ Комитета находится 7 тюремныхъ лечебницъ, устроенныхъ въ тюремныхъ замкахъ, а именно: въ г. Ковно на 40 больныхъ, въ Вилькомирѣ 25, Новоалександровскѣ 25, Поневежѣ 20, Тельшахъ 25, Шавляхъ 25 и Россіенахъ 30.

Нользаваніемъ больныхъ арестантовъ занимаются городовые врачи, получая содержаніе изъ городскихъ доходовъ. Фельдшеровъ при лечебницахъ 3, — въ Ковно, Россіенахъ и Шавляхъ, — которыхъ производится годичное содержаніе изъ экономическаго капитала губернскаго и уѣздныхъ тюремныхъ комитетовъ (3).

4. Военный госпиталь.

Ковенскій военный госпиталь до 14-го іюня 1857 года полагался постоянно во 2-мъ классѣ; по приведеніи же войскъ на мирное положеніе, смѣщенъ въ 1-й классъ. Въ немъ имѣются помѣщенія на 10 офицеровъ и 300 нижнихъ чиновъ, а также казармы для госпитальныхъ служителей.

Втеченіи 1857 года содержаніе больныхъ въ Ковенскомъ госпиталѣ обошлось въ 22 тысячи рублей (4).

5. Лазареты и больницы при заведеніяхъ.

Въ Юрбургскомъ Гамемерномъ Округѣ находится два лазарета — въ м. *Гурозарми* и *Кратинамля*, гдѣ пользуются нижніе чины Вислошской бригады пограничной стражи и другихъ военныхъ командъ, расположенныхъ

(1) По свѣд. Ковенск. Приказа Обществу Пріоритетна за 1857 годъ.

(2) Отв. Палаты Госуд. Имущ. 24 іюня 1859 г.

(3) Отв. Губерн. Попечит. о тюрьм. Комитета 23 мая 1859 года.

(4) По свѣд. смотрит. Ковен. Воен. Госпит.

на литовско-прусской границѣ. Первый устроекъ на 30, а послѣдній на 25 человекъ (1).

Въ м. *Лованшикала* Поневежскаго уѣзда, устроена лечебница для крестьянъ мѣстнаго прихода, состоящая въ вѣдѣніи дирекціи уѣздныхъ (2).

4. Больницы въ помѣщичьихъ имѣніяхъ и сиротскія.

При помѣщичьихъ имѣніяхъ устроены больницы, для мѣстныхъ крестьянъ Россіенскаго уѣзда въ имѣніи *Ретово* и *Тельшевскаго*—въ м. *Крестингенъ*; а еврейскія въ г. г. *Ковно* и *Вилькомиръ* (3).

вв) Учрежденія для обезпеченія народнаго продовольствія.

1) Запасныя хлѣбныя магазины въ помѣщичьихъ и казенныхъ имѣніяхъ.

Сельскіе запасныя магазины существуютъ въ Ковенской губерніи въ помѣщичьихъ и казенныхъ имѣніяхъ.

Въ магазинѣ полагается на одну мужескую душу 1 четверть озимаго и $\frac{1}{2}$ четверти яроваго хлѣба; для чего собирается въ годъ съ души по 4 гарнца озимаго и 2 гарнца яроваго.

По свидѣніямъ Ковенской Комиссіи Народнаго Продовольствія, во всей губерніи находилось, въ 1857 году, 1174 хлѣбныхъ магазина въ помѣщичьихъ имѣніяхъ; а по уѣздамъ было такое число: въ Ковенскомъ 143, Вилькомирскомъ 227, Новоалександровскомъ 155, Поневежскомъ 206, Шавельскомъ 209, Тельшевскомъ 100 и Россіенскомъ 134.

Въ этихъ магазинахъ хранилось хлѣба (4): озимаго 116.622 четверти 2 четверика и 4 гарнца; яроваго 62.299 четвертей, 6 четвериковъ и 5 гарнцевъ; въ ссудѣ было:

Озимаго 101.180 четверт. 7 четверик. 2 гарн.

Яроваго 46.676 „ 7 „ „

Недоставка по сбору и разнымъ случаямъ:

Озимаго 3.397 четверт. 6 четверик. 2 гарн.

Яроваго 1.623 „ 6 „ 3 „

Въ сельскихъ запасныхъ магазинахъ государственныя имуществы (ко-торыхъ число не показано) состояло на-лицо хлѣба къ 1-му января 1858 года:

(1) Отг. Нач. Юрбург. Тамб. Сир. 17 марта 1859 г.

(2) „ Ковен. Врачеб. Управы 28 іюня 1858 г.

(3) Тамъ же.

(4) Къ 1-му января 1858 года.

Озимого 41.588 четвертей 5 четверяк. 7 гарнц.
Ярового 67.419 „ 7 „ 6х „

2) Запасные продовольственные капиталы.

На составление денежнаго капитала въ обезпеченіе народнаго продовольствія Ковенской губерніи, ежегодно, поступаютъ въ уѣздныя казначейства слѣдующіе сборы съ податныхъ сословій ⁽¹⁾:

Въ Ковенскомъ уѣздѣ.

	Руб.	Коп.
Съ 18.849 душъ по 3 коп., въ годъ, съ души	565	44
Съ 8.331 души по 5 коп., въ годъ, съ души	416	26
<hr/>		
Итого съ сословій, подвѣдомственныхъ Министерству Внутреннихъ Дѣлъ	981	70
Съ сословій, принадлежащихъ Министерству Государственныхъ Имуществъ; съ 8.898 душъ, по 6 коп. съ души въ годъ	533	88
	<hr/>	<hr/>
	1.515	58

По распоряженію Ковенской Казенной Палаты, наличныя суммы высылаются въ с.-востербургскіе банки для приращенія процентами.

Въ эти годы не производились выдачи на покупку хлѣба крестьянами.

Въ Вилькомирскомъ уѣздѣ.

Ежегодно поступаетъ:

	Руб.	Коп.
Съ сословій, подвѣдомственныхъ Министерству Государственныхъ Имуществъ	1.192	32
Съ сословій, принадлежащихъ Министерству Внутреннихъ Дѣлъ	1.695	56
<hr/>		
Всего годичнаго оклада.	2.887	88

Въ Новоалександровскомъ уѣздѣ.

Продовольственный капиталъ, со всѣхъ сословій, годичнаго оклада, есть 2.064 р. 1 коп.

Въ Поневежскомъ уѣздѣ.

Такой же сборъ составляетъ 2.442 руб. 55 к.

Въ Шавельскомъ уѣздѣ.

Годичный окладъ, на 1857 годъ, возмался:

Съ мѣщанъ-христіанъ 1.948 душъ.

(1) По слѣд. уѣздн. казначействъ за 1857 годъ.

Съ Евреевъ	6.974	дунъ.
• гражданъ	97	»
• помѣщичьихъ крестьянъ	35.098	»
• ленныхъ и поіезуитскихъ кр.	1.599	»
• крестьянъ Министерства Го- сударственныхъ Имуществъ	12.860	»
	<u>Всего.</u>	<u>58.576</u>

Продовольственный годичный капиталъ равнялся 2.330 руб. 38 коп.

Въ 1846-мъ году было отпущено въ вѣдѣніе шавельскаго уѣзднаго предводителя дворянства, изъ Уѣзднаго Казначейства, для раздачи въ ссуду самообдѣлѣннымъ поземельнымъ и безпоземельнымъ дворянамъ, еврейскимъ обществамъ и помѣщикамъ Шавельскаго уѣзда 5.896 руб. 7 коп.

Въ Тельшевскомъ уѣздѣ.

На составленіе денежнаго капитала въ обезпеченіе народнаго продовольствія, Казначействомъ, ежегодно, собирается до 2.100 руб. сереб. Съ 1846 года, считается есудная недоимка, выданная изъ того капитала, по распоряженію Губернской Коммисіи Народнаго Продовольствія, мѣщанамъ и Евреямъ Тельшевскаго уѣзда, но—случаю бывшаго въ томъ же году неурожая.

Въ Россіенскомъ уѣздѣ.

Ежегодно поступаетъ въ Уѣздное Казначейство примѣрно 3.020 р. сер.

Такимъ—образомъ, въ Ковенской губерніи существуютъ двухъ родовъ продовольственные запасные капиталы, составившіеся изъ оборотовъ съ соловій, находящихся въ вѣдѣніи Коммисіи Народнаго Продовольствія и Палаты Государственныхъ Имуществъ.

По свѣдѣніямъ нервой, капиталъ находится въ слѣдующемъ состояніи, къ 1-му января 1858 года:

	Руб.	Коп.
а) Въ С. Петербургской Сохранной Казнѣ ⁽¹⁾	153.645	84
б) На—лицо въ уѣздныхъ казначействахъ	10.434	34
	<u>Итого</u>	<u>164.080 18</u>
в) Въ долгу по ссудамъ на разныхъ еврейскихъ обществахъ и помѣщичьихъ имѣніяхъ	64.797	2½
г) За несрочный платежъ этого долга приращается процентовъ съ недоимки за прежнее время 29.041 р. 45½ к.		
и за 1857 годъ 2.494 р. 75¾ к.	31.536	21

(1) Въ томъ числѣ заключаются начтенные Сохранною Казною проценты 20.328 р. 84 к. с.

и д) Въ недоимкѣ по сбору на составленіе продоволь-
ственного капитала 43.740 32х

По свѣдѣніямъ Ковенской Палаты Государственныхъ Имуществъ, про-
дольственный капиталъ за 1858 годъ находился въ слѣдующемъ со-
стояніи:

Къ 1-му января 1859 года находилось: въ уѣздныхъ казначействахъ наличными деньгами	17.262	50
Въ С. Петербургскомъ Олсунскомъ Советѣ	30.214	88 ¹ / ₄
Во Второмъ Департаментѣ Государственныхъ Имущ.	16.900	»
Въ Кіевской Палатѣ Государственныхъ Имуществъ	1.010	»
	Итого 65.387	48 ¹ / ₄

гг) Исправительныя заведенія.

Мѣста заключенія и содержанія арестантовъ.

Въ Ковенской губерніи арестанты содержатся въ тюремныхъ замкахъ,
востроенныхъ во всѣхъ уѣздныхъ городахъ; всего 7: въ Ковно, Вилько-
мирѣ, Новоалександровскѣ, Поневежѣ, Тельшахъ, Шавляхъ и Россіонахъ.
Сверхъ-того, по тѣснотѣ нѣкоторыхъ изъ нихъ, для удобнѣйшаго размѣ-
щенія преступниковъ, наняты дома частныхъ владѣльцевъ, а именно: въ
Ковно 1, въ Вилькомірѣ 1, Россіоны 1, Тельши 1.

Арестантскихъ помѣщеній при полиціяхъ 7.

Всѣ эти помѣщенія состоятъ въ вѣдѣніи Губернскаго Попечительнаго о
Тюрьмахъ Комитета.

Смирительныхъ и рабочихъ домовъ въ губерніи не находится.

Для временнаго заключенія арестантовъ, препровождаемыхъ по этап-
нымъ трактамъ, въ нѣкоторыхъ ночлежныхъ пунктахъ устроены или на-
нимаются небольшія помѣщенія; обнесенныя частоклономъ.

По свѣдѣніямъ Тюремнаго Комитета, въ 1857 году содержалось слѣ-
дующее количество арестантовъ въ тюремныхъ заключеніяхъ:

Въ 1-му января 1857 г. оставалось	Въ 1857 г. поступило	Итого	Изъ нихъ выбыло	Осталось къ 1-му ян. 1858 г.
855 м. 166 ж.	2819 м. 515 ж.	3674 м. 651 ж.	2727 м. 512 ж.	947 м. 169 ж.

дд) Публичныя работы.

1. Постройка и исправленіе зданій.

Казенныя зданія въ Ковенской губерніи находятся въ вѣдѣніи Стром-
тельной и Дорожной Комиссіи, Ковенской Инженерной Дистанціи Ли-
тванскаго Округа и Палаты Государственныхъ Имуществъ.

Большая часть зданий и сооружений построена въ давнее время, еще до учрежденія губернии.

Ковенская Строительная и Дорожная Комиссія сообщаетъ слѣдующія свѣдѣнія о подвѣдомственныхъ ей зданияхъ:

Въ г. Ковно.

Деревянная одноэтажная тюрьма съ сѣнгалемъ построена 1823 года, содержится изъ строительнаго капитала Главн. Упр. Пут. Сообщ. и Публ. зданий. Стоимость произведенныхъ въ ней перестроекъ и капитальныхъ исправленій: 1843 года 945 р., 1846 г. 1.761 р., 1847 г. 1.636 р., 1848 г. 695 р. 26 к., 1849 г. 1.099 р., 1850 г. 1.128 р., 1852 г. 3.586 р. 68 к.

Каменный двухъ-этажный по-доминиканскій монастырь, занимавшійся арестантами, содержался посредствомъ вышеупомянутаго строительнаго капитала. Стоимость капитальныхъ исправленій: въ 1847 году 1.240 р. 50 к., 1848 г. 1.913 р. 61 к., 1850 г. 891 р.

Каменное одноэтажное зданіе Узднаго казначейства построено 1830 года, содержится тѣмъ же капиталомъ. Стоимость исправленій: 1845 года 2.795 р., 1852 г., 1.399 р. 24 к., 1853 г. 1.167 р.

По-францисканскій монастырь — двухъ-этажныя каменные здания содержатся на городокія суммы. Стоимость капитальныхъ исправленій въ 1857 году 3.644 р. 12 к.

Каменное двухъ-этажное ратушное зданіе, называемое «Большой дворецъ», содержится на городскія суммы. Обыкновенныя исправленія обходились: въ 1844 г. 704 р. 92 к., 1849 г. 1.600 р., 1850 г. 500 р. 47 к.

Деревянное одноэтажное строеніе жандармской команды содержится на городокія суммы.

Каменное одноэтажное строеніе, называемое городокою керчмою, содержится изъ городокныхъ суммъ; стоимость капитальныхъ исправленій 1856 г. 1.040 р., 1857 г. 890 р. с.

Каменное двухъ-этажное зданіе почтовой станціи, со службами, и при немъ сѣнгель, называемый «Малый дворецъ», построено 1821 года, содержится изъ суммъ земскаго сбора; капитальныя исправленія: 1852 года 12.597 р. 36 к., 1853 г. 6.709 р. 87 к.

Деревянное одноэтажное строеніе городокой больницы, со службами; содержится суммами Приказа Общественнаго Призрѣнія. Капитальныя исправленія: 1852 г. 1.320 р., 1853 г. 898 р., 1853 г. 1.597 р.

Въ г. Россіени.

Деревянная одноэтажная тюрьма, съ сѣнгалемъ, построена въ 1821 году,

содержится на-счетъ капитала Главн. Упр. Сообщ. и Публ. зданій. Капитальные исправленія 1848 г. 2.887 р., 1849 г. 1.570 р.

Каменное одноэтажное зданіе казначейства построено 1830 года, содержится тѣмъ же капиталомъ. Капитальные перестройки 1846 года 1.421 руб. сер.

М. Тауроганъ, Россіен. у.

Каменное двухъ-этажное зданіе, съ флигелями, этапной команды; построено 1847 г., содержится изъ суммъ земокаго сбора; капитальные перестройки 1850 г. 2.004 р., 1851 г. 1.405 р., 1852 г. 1.026 р.

Въ г. Тельши.

Деревянная одно-этажная тюрьма, съ флигелями, построена 1830 года, содержится изъ капитала Главн. Упр. Пут. Сообщ. и Публ. Зданій; капит. перестройки: 1851 г. 2.480 руб., 1852 г. 1.804 руб. сер.

Каменное одно-этажное зданіе уезднаго казначейства построено 1830 года, содержится тѣмъ же капиталомъ. Перестройка и исправленія: 1846 г. 1.400 руб., 1852 г. 630 р., 1856 г. 1.699 р.

Г. Швили.

Каменная одно-этажная тюрьма, съ флигелями, построенная 1823 года, содержится на-счетъ капитала Гл. Упр. Публ. Здан. Исправленія и перестройки капитальн. 1847 г. 11.210, 1849 г. 1.467 р., 1851 г. 3.137 р., 1853 г. 4.615.

Г. Поневежъ.

Каменное одно-этажное зданіе уезднаго казначейства построено 1830 г., содержится тѣмъ же капиталомъ. Капитальная перестройка 1850 года 2.475 р.

Г. Вилькомиръ.

Деревянная одно-этажная тюрьма, съ флигелями, построена 1820 г., содержится строительнымъ капиталомъ. Капитальные передѣлки 1850 г. 2.946 р., 1851 г. 2.661 р., 1852 г. 1.625 р., 1853 г. 1.436 руб.

Каменное, одно-этажное, уездное казначейство построено 1830 года, содержится строительнымъ капиталомъ. Перестройки 1845 г. 1.062 руб., 1850 г. 2.351 руб.

Вообще стоимость построенныхъ, съ учрежденія Ковенской губерніи по 1857-й годъ включительно, новыхъ зданій и сооружений (мостовъ, трубъ, барьеровъ, острокола), а также, произведенныхъ перестроекъ, капитальныхъ, значительныхъ и обыкновенныхъ исправленій, представляеть, по годамъ, слѣдующій расходъ:

Годы:	С т о и м о с т ь.		П е р е с т р о е к и и к а п и т а л ь н ы х з н а ч и т е л ь н ы х и с п р а в л е н и й.		О б ъ е м н ы х и с п р а в л е н и й.	
	Руб.	Коп.	Руб.	Коп.	Руб.	Коп.
1843	»	»	945	»	»	»
1844	»	»	»	»	2.945	57
1845	»	»	11.984	»	3.583	28
1846	345	»	10.575	»	3.626	90
1847	9.996	»	14.086	»	3.075	»
1848	2.138	»	5.495	87	714	50
1849	»	»	5.925	»	4.450	»
1850	»	»	11.795	»	3.634	75
1851	»	»	24.468	23	3.449	27
1852	»	»	24.382	28	3.161	34
1853	»	»	17.615	87	1.154	95
1854	1.483	53	3.583	»	883	86
1855	7.473	»	»	»	5.959	»
1856	»	»	4.105	»	1.755	1
1857	400	»	5.464	12	5.179	»

Камень постройки, такъ и перестройки, и капитальные и ремонтныя вос-
 влелія зданій и сооружений производились за-исключеніемъ нѣкоторыхъ
 только случаевъ, съ-подрѣда.

Нѣкоторыя зданія упраздненныхъ монастырей и конвентскихъ имѣ-
 ній, по Высочайшему повелѣнію приспособлены для войскъ и, нынѣ, нахо-
 дятся въ вѣдѣніи Лифляндскаго Инженернаго Округа.

По свѣдѣніямъ Ковенской Инженерной Дистанціи, онѣ суть слѣдующія:

Въ г. Ковно.

	Годовой ремонтъ по табел.	
	Руб.	Коп.
Зданія ковенскаго военнаго госпиталя	4.750	»
Зданія лѣтнихъ лазаретовъ, на-случай сбора войскъ на 500 чел., деревянныя, находятся близъ г. Ковно, при дер. Вершвы	850	»

Въ м. Яново, Ковенскаго уѣзда.

Каменное двухъ-этажное зданіе, съ деревяннымъ флиге- лемъ, передѣланное изъ упраздненнаго триантарскаго мо- настыря	256	»
---	-----	---

Въ м. Ковдамы.

Каменное двухъ-этажное строеніе, съ каменнымъ флиге- лемъ, изъ кармелитскаго монастыря	662	»
---	-----	---

Во Новоалександровскомъ уездѣ.

Во м. Антолепты.

Каменное 2-хъ-этажное зданіе, съ каменнымъ флигелемъ и деревянными службами, передѣлано въ 1846 году изъ кармелитскаго монастыря для ротнаго двора и 140 челов. нижнихъ чиновъ 387 24

Во м. Скопишки.

Каменное двухъ-этажное зданіе, съ деревяннымъ флигелемъ и службами, передѣлано для баталіоннаго штаба и лазаретнаго отдѣленія изъ доминиканскаго монастыря . . . 443 1/6

Во г. Поневежѣ.

Въ упраздненномъ монастырѣ піаровъ: костелъ обращенъ въ 1847 году въ православную церковь 280 22

Каменный домъ (изъ булыжнаго камня) передѣланъ для мастерской, пекарни и музыкантской школы, квартирующаго въ Поневежѣ полка 260 21

Во Тельшевскомъ уездѣ.

Во м. Шкуды.

Конфискованное имѣніе Сапѣги, приспособленное, по Высочайшему повелѣнію, 1839 г., для полковаго штаба и лазарета. Его составляютъ два каменныхъ одноэтажныхъ дома, съ двумя каменными флигелями; нежилыя службы деревянные 1.738 78

Ковенской Палатѣ Государственныхъ Имуществъ принадлежатъ все строенія въ конфискованныхъ имѣніяхъ, которыя почти все находятся, нынѣ, въ полуразрушенномъ состояніи, за-исключеніемъ небольшихъ домовъ, занимаемыхъ въ нѣкоторыхъ мѣстахъ сельскими управленіями.

2) Устройство и исправленіе желѣзныхъ, шоссейныхъ и другихъ дорогъ, мостовъ и плотинъ.

а) Желѣзныя дороги.

Ковенскую губернію пересѣкаютъ незначительныя части желѣзныхъ дорогъ—въ Новоалександровскомъ уездѣ петербургско-варшавской, въ Ковенскомъ—вѣтви отъ г. Вильны до прусской границы.

Весною 1857 года, Главное Общество Россійскихъ Желѣзныхъ Дорогъ приняло въ свое вѣдѣніе работы, производившіяся для устройства с.-петербургско-варшавской желѣзной дороги, а также и изысканія, производившіяся по другимъ уступленнымъ ему направленіямъ. Изысканія вѣтви

отъ Вильны до прусской границы начаты летомъ того же года. Всего затруднительнѣе, при проведеніи этой линіи, было перейти рѣку Нѣманъ близъ г. Ковно. Мѣстность по обѣ стороны города представляетъ довольно ровную возвышенную плоскость, пересѣченную долиною рѣки Нѣмана, имѣющею до версты ширины и около 25 сажень глубины.

Тщательныя изысканія указали чрезвычайно удобный переходъ чрезъ рѣку Нѣманъ въ $2\frac{1}{2}$ верстахъ выше Ковно (¹). Правый берегъ, какъ по своему направленію, такъ и по-причинѣ пологихъ изгибовъ самой рѣки, представлялъ всѣ удобства для проведенія желѣзной дороги; лѣвый же берегъ лишень этой выгоды; но оказалось возможнымъ воспользоваться долиною рѣчки Есон, впадающей въ Нѣманъ.

Впослѣдствіи назначено было перейти Нѣманъ вблизи самаго города, противъ Мицкевичевой долины.

Одною изъ главныхъ заботъ было расположить ковенскую станцію такъ можно удобнѣе, для чего высота полотна дороги праваго берега Нѣмана принята по-возможности малая, не стѣсняющая притоку судоходства, а имѣю, 6 сажень надъ горизонтомъ низкихъ водъ рѣки. Целотно; по всей длинѣ станціи, проектировано горизонтально. Желѣзная дорога, перейдя долину Нѣмана, входитъ въ Мицкевичеву долину, и идетъ по ней только на протяженіи 350 саж., гдѣ долина шире и менѣе извилиста; далѣе нельзя слѣдовать долиною, потому-что горизонтъ ручья Гирступисъ въ весеннее время былъ выше полотна. Чтобы выйти изъ нее, оставалось очевидное одно средство: сдѣлать тоннель и, такимъ-образомъ, подойдя къ берегу Нѣмана, соединиться съ первоначальнымъ направленіемъ, по которому чрезвычайно удобно подняться на хребетъ.

Рытье колодцевъ, галлерей и другія подземныя работы производились въ ковенскомъ тоннелѣ нѣмецкими и отчасти французскими минерами: первыхъ было 250, послѣднихъ 26 (²).

Любопытныя подробности объ устройствѣ ковенскаго тоннеля и производствѣ изысканій находятся въ сочиненіи «Описаніе Работъ Ковенскаго Тоннеля» Инженеровъ: подполковника Перотта и штабсъ-капитана Риделя 2.

б) Шоссе.

Ковенское шоссе построено по однообразной профилю, съ выпуклостію по магистральной линіи отъ 14 до 16 дюймовъ.

(¹) Смотр. планъ города Ковно.

(²) Изъ сочиненія «Описаніе работъ ковенскаго тоннеля», стр. 1—15. Инжен-подпол. Перотта и штабсъ-капитана Риделя 2-го.

Собственно шоссеиный слой имеет ширину 4 саж. и толщины, по среднѣ, отъ 6 до 8 дюймовъ.

Верхняя одежда шоссе первоначально была устроена изъ гравія и она, до 1854 года, ремонтировалась этимъ же матеріаломъ. Въ 1854 году, когда по-причинѣ военнаго времени, почти вся заграницная торговля обратилась на г. Ковно, въ Пруссію, и превадь по ковненскому шоссе чрезвычайно усилился, одежда изъ гравія, мягкой породы, не могла противостоять дѣйствию колесъ тяжелыхъ обозовъ и транспортокъ, тянувшихъ дрова и ночью непрерывною цѣлюю, и шоссеное шоссе совершенно разрушилось. Вслѣдствіе этого, по надлежашему исправленію шоссе, въ 1854-мъ и 1855-мъ годахъ, признано необходимымъ, для ремонтаванія его, употребить впродъ щебень, вынимаемый изъ камасей, твердой гранитной породы, собираемыхъ съ окрестныхъ полей.

Ковненское шоссе раздѣлено на всѣ дистанціи: 1-я отъ станціи Станку-нишки до Динабурга имеетъ протяженія 106 верстъ; 2-я отъ Станкунишекъ до Ковно—86,83 верстъ. Ими заведываютъ начальники дистанцій.

Всѣ работы по постройкѣ ковненскаго шоссе, съ мостами, трубами и гражданскими зданіями, обошлись казнѣ до 1.225.000 руб. сереб.

Устройство участка электромагнитнаго телеграфа по шоссеному шоссе стоило до 40.000 руб. сер.

Ежегодная стоимость ремонтнаго содержанія шоссе опредѣляется по сметамъ, утвержденнымъ Главнымъ Управленіемъ Путей Сообщенія и Публичныхъ Зданій, и отпускъ, опредѣленной сметною суммой, производится Главнымъ Казначействомъ, по особому на то распоряженію.

Работы по ремонту шоссе отдаются въ подрядъ, по самымъ выгоднымъ, для казны, цѣнамъ, посредствомъ торговъ, производимыхъ въ Правленіи XII-го Округа или въ Департаментъ Хозяйственныхъ Дѣлъ Главнаго Управленія Путей Сообщенія.

Общая ремонтная сумма на содержаніе этого шоссе въ 1859 году простиралась окномъ до 280 руб. за версту, что составляетъ за 192 версты—53.760 руб. сер., считая тутъ слѣдующія работы: поставку для ремонта 8 куб. сажень щебня на верату; чистку грязи съ шоссе весной и осенью; содержаніе чистоты на дорогѣ втеченіи лѣта, чистку шоссеиныхъ и отводныхъ канавъ, планировку обочинъ съ содержаніемъ и самой просил шоссе въ должной чистотѣ; исправленіе откосовъ; содержаніе въ исправности садовъ при казармахъ; разсаживаніе лозы по дамбамъ; ремонтное содержаніе надолбовъ, верстовыхъ столбовъ, отенныхъ и мостовыхъ знаковъ, и содержаніе въ исправности, зимняго, по шоссе, пути.

Ремонтъ станціонныхъ домовъ и казармъ производится по особой смѣ-

тъ и такимъ же, какъ выше сказано, порядкомъ. На работы эти ежегодно отпускается: по 150 руб. на станцію 2-го класса и по 50 руб. на каждую казарму.

Ремонтное содержаніе вилькомирскаго и двинскаго заставныхъ домовъ производится изъ особо-ассигнуемой на каждый домъ суммы по 150 руб. сер.

Сверхъ-того, въ случаѣ необходимости, въ другихъ какихъ-либо работахъ, какъ-то: исправленіи мостовъ, верстылки на нихъ настоловъ и проч., составляется особый журналъ освѣдѣтельстваванія въ присутствіи командированнаго со стороны окружнаго правленія лица, и по журналу этому составляется смета, по утвержденіи которой, производится и самая работа.

Для постоянного присмотра за состояніемъ шоссе, съ сооружениями и зданіями, находится команда нижнихъ чиновъ военно-рабочей № 49 роты Путей Сообщенія.

Каждый рядовой, пріученный къ обыкновеннымъ ремонтнымъ работамъ, присматриваетъ за дорогой на $3\frac{1}{2}$ верстахъ. Кроме-того между станціями находится въ завѣдываніи особыя правящихъ изъ унтеръ-офицеровъ той же команды.

Заставные дома шоссезнаго сбора наводятся въ вѣдѣніи особыахъ офицеровъ, состоящихъ въ военно-рабочихъ ротахъ Путей Сообщенія. Сборъ производится по таксѣ, Высочайше утвержденной положеніемъ 25 марта 1842 года. Годичный доходъ шоссезнаго сбора, въ оложности составляетъ до 6.000 руб. Во время же военныхъ дѣйствій, въ 1854 и 1855 годахъ, собрано суммъ до 299.760 руб. сереб.

Самолетъ, для переправы чрезъ рѣку Вилно въ мѣст. Яново, построенъ въ 1842 году, и обошелся казѣ до 1.500 руб. серебромъ.

Ремонтное содержаніе казенной переправы обходится, ежегодно, около 300 руб. серебромъ.

Средній годовоіи доходъ съ переправы простирается до 1.500 руб. сер.; за-ключеніемъ же стоимости и содержанія рабочихъ, паромовъ, судовъ, канатовъ и прочихъ принадлежностей, чистаго дохода владѣлецъ имѣетъ отъ 1.000 до 900 руб. сереб. (1).

Рижско-тауроггенское шоссе устроено по участкамъ въ разныя времена съ 1836 по 1858 годъ, по разнымъ проектамъ, а потому имѣетъ различную ширину и профиль.

Вообще дорога эта раздѣляется на полное шоссе и шоссе съ лѣтнимъ путемъ.

Полнымъ шоссе называется дорога съ каменною насыпью, по маги-

(1) Статья инженеръ-подполковника Ювеца, начальника IV Отдѣленія.

отрадной линіи; шириною отъ 17,5 до 20,5 фут. Такое шоссе отъ Энгельгардсгофа (Лял. губ.) до р. Трейдеръ-Аа, янишское и шавельское — отъ границы Курляндской губерніи до г. Шавли.

Шоссе съ лѣтнимъ путемъ называется дорога съ каменною насыпью по одной половинѣ землянаго полотна и хрящеватою дорогою по другой половинѣ. Такое шоссе отъ р. Трейдеръ-Аа до границы Ковенской губерніи и отъ г. Шавель до прусской границы.

Въ предѣлахъ Ковенской губерніи находятся три участка рижско-тауроггенскаго шоссе: янишское, шавельское и тауроггенское шоссе. Первые два полныя, а последнее съ лѣтнимъ путемъ.

Янишское, отъ границы Курляндской губерніи до мѣст. Янишки, имѣетъ протяженія 12 верстъ 342 саж., а по ширинѣ: земляной насыпи 35 фут. каменной насыпи 20,5 фут. Двѣ обочины по 7,25 фут.

Шавельское, отъ мѣст. Янишки до г. Шавли, длиною 36 верстъ 163 саж., шириною: земляная насыпь 42 фут., каменная насыпь 17,5 фут. двѣ обочины по 12,25 фут.

Тауроггенское — отъ г. Шавли до прусской границы, 102 версты, 104 саж.; ширина: землянаго полотна 35 фут., каменной насыпи 14 фут., лѣтнаго пути 16 фут., обочина одна 5 фут.

На янишское шоссе, ежегодно, отпускается 2.875 руб. сереб.

На ремонтъ тауроггенскаго шоссе съ подряда отпускается, ежегодно, до 32.000 руб. серебромъ.

Суммы эти исчислены собственно для ремонта шоссе безъ мостовъ, трубъ, казармъ и прочихъ зданій. На перестройку же и ремонтъ этихъ сооружений и зданій не опредѣлена особая сумма, а отпускъ денегъ дѣлается по-мѣрѣ надобности исправленія и перестройки ветхихъ сооружений (').

Военно-торговля, почтовые и большія дороги дѣлятся на участки уѣздными землемѣрами, по распоряженію Ковенской Строительной и Дорожной Комиссіи, и исправляются мѣстными жителями.

3. Устройство городовъ по планамъ.

Планъ губернскаго города Ковно Высочайше утвержденъ 25-го февраля 1847 года; съ того времени имъ руководствовалась Ковенская Строительная и Дорожная Комиссія; но въ настоящее время, этотъ планъ пересоставляется, согласно Высочайшаго повелѣнія, объявленнаго въ предписаніи генераль-губернатора здѣшняго края.

Планы прочихъ уѣздныхъ городовъ, за-исключеніемъ г. Новоалексан-

(') Статья начальника III Отдѣленія инженеръ-подполковника Бетхера.

дровска, еще не составлены, но неполучені въ Комиссіи инструкціи, требуемой примѣчаніемъ къ 4 пунк. ст. 40 Уст. Строительн.

Планъ г. Новоалександровска Высочайше утвержденъ 4-го ноября 1837 года.

Устройство селеній къ вѣдѣнію Комиссіи не относится.

4. Люстрація.

Въ Ковенской губерніи люстрація производилась въ большей части имѣній государственныхъ имуществъ. Число облюстрованныхъ имѣній по уѣздамъ слѣдующее:

Въ Ковенскомъ уѣздѣ	27
» Россіенскомъ »	45
» Тельшевскомъ »	37
» Шавельскомъ »	36
» Поневежскомъ »	89
» Вилькомирскомъ »	38
» Новоалександр. »	58

Итого по 1-е января 1859 года 280 имѣній.

5. Средства къ производству публичныхъ работъ.

Средства для производства публичныхъ работъ, по вѣдомству Ковенской Строительной и Дорожной Комиссіи суть слѣдующія:

а) Суммы строительнаго капитала Главнаго Управленія Путей Сообщенія и Публичныхъ Зданій. По-мѣрѣ надобности, онѣ ассигнуются, однажды въ годъ, по требованію Комиссіи. Независимо отъ этихъ суммъ, ежегодно ассигнуется въ распоряженіе Комиссіи особая ремонтная сумма 1.710 р. на мелочныя исправленія въ зданіяхъ и сооруженіяхъ, содержимыхъ на суммы строительнаго капитала.

б) Суммы земскаго сбора. Онѣ вносятся въ смѣты земскихъ повинностей на каждое трехлѣтіе, по правиламъ, изложеннымъ въ Уставѣ о земскихъ повинностяхъ.

в) Суммы Приказа Общественнаго Призрѣнія.

г) Суммы городскія, и

д) Суммы Комитета Раненыхъ. Эти послѣднія назначены, единственно, на содержаніе памятника войны 1812 года (1).

(1) Слѣд. Ковен. Стронт. и Дорожн. Комиссіи.

е) Почтовые учреждения.

1.) Ичисленіе почтовыхъ станцій, людей, лошадей и прогонной платы.

Почтовые станціи въ Ковенской губерніи находятся въ вѣдѣніи двухъ почтовыхъ конторъ: Ковенской Губернской и Тауроогенской Пограничной.

Къ первой принадлежать:

Въ уздахъ:	Число станцій.	Число лошадей.	Число ямщиковъ.
Ковенскомъ	6	204	67
Вилькомирскомъ	7	318	112
Новоалександровскомъ	3	100	34
Поневежскомъ	2	42	20
Шавельскомъ	8	270	97
Россіенскомъ	7	144	51
Тельшевскомъ	2	10	5
Итого	35	1.088	386

Вообще, почтарей на почтовыхъ станціяхъ полагалось: на бывшихъ полторы-копѣчныхъ трактахъ одинъ на двѣ лошади, а на $2\frac{1}{2}$ -копѣчныхъ одинъ на три (1).

Станціонные дома находятся: казенные каменные, собственные содержателей и наемные.

Казенные каменные дома существуютъ въ слѣдующихъ пунктахъ: Ковно, Туржаны, Яново, Погеложе, Вилькомиръ, Сташкунишки, Лявжедишки, Уцяны, Довгели, Дегуце, Тауроогень и Нескучная.

Собственные содержателей: Бубье—каменный, Миловичово, Царицыно, Шавли, Россіены, Средники, Эйче, Смильги, Равдань—деревянные.

Наемные—Почтово, Бардзе, Юрбургъ, Малинская, Щенсливская, Поневежь, Шадовъ—деревянные, Новоалександровскъ, Слободка, Лукники, Тельши—деревянные; Радзивиличишки, Мешкуце и Янишки—каменные (2).

На подвѣдомственныхъ Тауроогенской Пограничной почтовой конторѣ, двухъ почтовыхъ станціяхъ, Тауроогенской и Нескучной состоятъ на лицо 22 почтаря и 67 комплектныхъ лошадей (3).

Прогонная плата въ настоящее время установлена одинаковая на всѣхъ почтовыхъ трактахъ по $2\frac{1}{2}$ коп. сер. съ версты на 1 лошадь.

(1) Свѣд. Ковен. Губериск. почт. конт. за 1857 г.

(2) Свѣд. Ковен. Губери. почт. конт. за 1857 годъ.

(3) Свѣд. Тауроог. Погран. почт. конт.

2.) Способы содержания почтовых станцій относительно къ земству и къ исправному или состоянію.

На-счетъ земскихъ повинностей почтovyя станціи получаютъ, нынѣ, фуражныя деньги; а именно: по ковенскому шоссе, 10 станцій отъ 209 руб. до 225 руб.; по тауроггенскому шоссе, подвѣдомственныя губернской канторѣ, 4 станціи, по 160 руб.; по трактамъ: а) отъ Вилькомира чрезъ Шавли въ Митаву, 8 станцій, б) отъ Ковно до Россіенъ и Тауроггена, 7 станцій и в) отъ станціи Бубье (на тауроггенскомъ шоссе) до Тельшъ, 2 станціи, отъ 99 до 102 руб. на лошадь въ годъ.

Содержаніе ямщиковъ зависитъ отъ почтсодержателей. Они получаютъ жалованье неравное, отъ 4 до 6 руб. въ мѣсяцъ и сверхъ-того продовольствіе; въ нѣкоторыхъ же мѣстахъ на полномъ довольствіи содержателя, съ жалованьемъ по 3 руб. сереб. ⁽¹⁾.

По неопредѣленности и частной зависимости почтаря отъ содержателя станціи, въ нѣкоторыхъ мѣстахъ на боковыхъ трактахъ, ямщики находятся въ весьма стѣснительномъ и бѣдномъ положеніи.

Плата жалованья по ковенскому и тауроггенскому шоссе болѣе, а по боковымъ трактамъ менѣе.

3.) Ичисленіе нереслаемыхъ чрезъ губерскую и уѣздныя почтovyя канторы: простыхъ писемъ, денегъ, документовъ и посылокъ.

Легкія и тяжелыя почты провозятся по трактамъ: а) отъ С.-Петербурга чрезъ Новоалександровскъ, Вилькомиръ и Ковно въ Варшаву и обратно и б) отъ С.-Петербурга, чрезъ Шавли, до Тауроггена,—по двѣ въ недѣлю, какъ легкиихъ, такъ и тяжелыихъ на каждомъ трактѣ и въ оба пути, и в) по тракту отъ Шавель до Вилькомира и обратно по двѣ легкиихъ почты ⁽²⁾.

Въ Тауроггенѣ получаютъ кажда-недѣльно почты:

Изъ С.-Петербурга тяжелыхъ	2,	легкихъ	2,	экстра-почтъ	5
» Тильзита	3	»	»	»	7
» Ковно	»	»	»	3	»

Отправляются изъ Тауроггена.

Въ С.-Петербургъ тяжелыхъ	6,	легкихъ	2,	экстра-почтъ	6
» Тильзитъ	2	»	2	»	6
» Ковно	»	»	»	3	» ⁽³⁾

⁽¹⁾ По свѣд. Ковен. Губерн. почт. кант. за 1857 г.

⁽²⁾ Свѣд. Ковен. Губерн. почт. кант. за 1857 г.

⁽³⁾ Свѣд. Таурог. Погран. почт. кант. за 1857 г.

По свѣдѣніямъ Ковенской Губернской почтовой конторы, слѣдующее число писемъ простыхъ и денежныхъ, документовъ и посылокъ было переслано, втеченіи 1857 года, чрезъ губернскую и подвѣдомственныя ей уѣздныя почтовыя конторы:

Въ 1857 году.		
Переслано:		
Писемъ простыхъ	86.082	
» денежныхъ	17.279	
» страховыхъ	14.286	
Получено:		
Казенныхъ денежныхъ пакетовъ	10.586	Отправлено: 12.649
Посылокъ	9.388	2.760
Тюковъ	30.583	5.388

Тауроггенская Пограничная почтовая контора выражаетъ свою корреспонденцію подробнѣйшими данными.

Втеченіи 3-хъ лѣтъ отправлено въ Россію, Царство Польское и Пруссію:

	П и с е м ь .	
	Простыхъ.	Страховыхъ.
Въ 1856 году	24.125	713
» 1857 »	24.746	731
» 1858 »	22.790	811
Итого	71.661	2.255
Среднимъ числомъ въ 1 годъ	23.887	751

Получено изъ Россіи, Царства Польскаго и Пруссіи:

Въ 1856 году.	30.480	986
» 1857 »	26.308	885
» 1858 »	26.598	917
Итого	83.386	2.788
Среднимъ числомъ въ 1 годъ	27.795	929

Сверхъ-того отправлено въ Россію казенныхъ пакетовъ безъ платежа вѣсовыхъ:

Въ 1856 году	10.571	50
» 1857 »	11.010	70
» 1858 »	12.135	90
Итого	33.716	210

Среднимъ числомъ въ 1 годъ 11.238 70

Получено въ Россіи:

Въ 1856 году.	9.195	15
-----------------------	-------	----

Въ 1857 году	8.186	20
» 1858 »	11.112	29

Итого 28.493 64

Среднимъ числомъ въ 1 годъ . 9.497 21

Денежная и посылочная корреспонденція въ Тауроггенской Пограничной конторѣ, втеченіи трехъ лѣтъ: 1855, 1856 и 1857, была слѣдующая:

Отправлено въ Пруссію:

	Денежныхъ писемъ.			Посылокъ.		
	Число.	Цѣнность.		Число.	Цѣнность.	
		руб.	коп.		руб.	коп.
Въ 1855 году	1.188	16.054	91 ¹ / ₂	1.406	1.856.096	9
» 1856 »	1.360	19.683	97	1.551	654.491	77
» 1857 »	1.787	29.958	45	2.967	9.152.904	24
Итого	4.335	65.697	33 ¹ / ₂	5.924	11.663.492	10
Средн. чис. въ 1 годъ	1.445	21.899	11	1.974	3.887.830	70

	1855 г.	1856 г.	1857 г.
Сверхъ-того, отправлено въ Россію казенныхъ тюковъ безъ платежа вѣсовыхъ	792	811	836

Всего 2.439 тюковъ.

Среднимъ числомъ въ 1 годъ 813 »

Получено изъ Пруссіи: Денежныхъ писемъ.

	Денежныхъ писемъ.			Посылокъ.		
	Число.	Цѣнность.		Число.	Цѣнность.	
		Рубли.	Коп.		Рубли.	Коп.
Въ 1855 году	1.714	8.836	82	13.467	3.541.118	83
» 1856 »	1.373	25.305	38	13.458	5.138.088	30 ¹ / ₄
» 1857 »	1.898	54.144	27 ¹ / ₂	13.672	4.376.935	65
Итого	4.985	88.286	47 ¹ / ₂	40.597	13.056.142	78 ¹ / ₄
Средн. числ. въ 1 годъ	1.661	29.428	83 ¹ / ₂	13.532	4.352.047	59 ¹ / ₂

	1855 г.	1856 г.	1857 г.
Сверхъ-того, получено казенныхъ тюковъ изъ Россіи	798	875	1.115

Всего 2.788 тюковъ.

Среднимъ числомъ въ 1 годъ 929 »

4) Телеграфныя учрежденія.

Въ Ковенской губерніи находятся двѣ телеграфныхъ станціи: 1-го класса въ г. *Ковно*, съ постояннымъ дѣйствіемъ, и 2-го класса въ г. *Вилкомиръ*, съ постраннымъ дневнымъ дѣйствіемъ. Первая открыта постоянно

днемъ и ночью, на послѣдней дѣйствиіе производится: а) съ 1-го апрѣля по послѣднее число сентября,—отъ 7-ми часовъ утра до 9-ти вечера; б) съ 1-го октября по послѣднее число марта,—отъ 8-ми часовъ утра до 9-ти вечера (1).

Отъ г. Ковно проведено шесть телеграфныхъ проволокъ: двѣ въ С.-Петербургъ, чрезъ Вилькоміръ, Новоалександровскъ и Динабургъ; двѣ въ Варшаву, которыя соединяются съ прусскимъ телеграфомъ при г. Мисловцѣ; двѣ чрезъ г. Маріамполь Августовской губерніи, для соединенія съ прусскимъ телеграфомъ при дер. Эйдкуненъ.

ТАРИФЪ ДЛЯ ВНУТРЕННЕЙ ТЕЛЕГРАФНОЙ КОРРЕСПОНДЕНЦИИ ВЪ РОССИИ (2).

№ пояса.	Длина радіусовъ поясовъ въ верстахъ.	За отправленіе одной депеши.				
		За единичную депешу отъ 1-го до 20-ти словъ.		Прибавочная плата за каждыя 10 словъ болѣе.		
		Р.	К.	Р.	К.	
I	Не болѣе	70	—	50	—	25
II	»	175	1	—	—	50
III	»	315	1	50	—	75
IV	»	490	2	—	1	—
V	»	700	2	50	1	25
VI	»	945	3	—	1	50
VII	»	1.225	3	50	1	75
VIII	»	1.540	4	—	2	—
IX	»	1.890	4	50	2	25
X	»	2.275	5	—	2	50
XI	»	2.660	5	50	2	75

За границу, расчетъ ведется по особому тарифу.

Втеченіи 1857 года, за правительственныя и частныя депеши выручено 6.377 р. 60ѣ к. с. (3).

(1) и (2) Мѣсяцесловъ на 1861 г., стр. 256—259.

(3) Свѣд. нач. Ковен. Телеграфн. станци.

ГЛАВА VIII.

ОПИСАНІЕ ГОРОДОВЪ, ЗАМѢЧАТЕЛЬНЫХЪ МѢСТЪ И ИСТОРИЧЕСКІЯ ИЗСЛѢДОВАНІЯ О РАЗЛИЧНЫХЪ ДРЕВНОСТЯХЪ.

А) ОПИСАНІЕ ГОРОДОВЪ.

Въ Ковенской губерніи находится семь уѣздныхъ городовъ: *Ковно* (онъ же и губернский), *Вилькомиръ*, *Новоалександровскъ*, *Поневежъ*, *Шавли*, *Тельши* и *Россиены*; а также два заштатныхъ: *Шадовъ* и *Видзы*.

1. Губернскій и уѣздный городъ Ковно.

Ковно, по-литовски *Kauna*, по-латыни въ XV вѣкѣ называвшееся *Caonia*, *Sawonia* и *Sawna* ⁽¹⁾, имѣетъ географическое положеніе между 54°53'51" и 54°54'10" сѣв. широты и 21°32'47" и 21°34'1" восточ. долготы отъ парижскаго меридіана или — 6°26'29" и — 6°25'15" запад. долготы отъ меридіана Пулковской обсерваторіи ⁽²⁾.

Этотъ городъ находится при устьѣ рѣки Вилии, втекающей въ р. Нѣманъ (*Kauna pri Jtekie Neria (Wilijes) ing Nemana* — по-жмудски ⁽³⁾).

Начало Ковно не извѣстно. Сtryйковскій и, родившійся здѣсь, Кояловичъ основаніе замка при впаденіи Вилии въ Нѣманъ, около XV вѣка, приписываютъ Кунасу, или Конасу, среднему сыну Палемона, этого баснословнаго первенца Литвы. Отъ него выводятъ названіе замка Конассово, а потомъ и города Ковно.

Впродолженіи всего XIII вѣка онъ не имѣлъ никакого политическаго значенія въ литовской исторіи. Крестоносцы, въ то время, заняты были Прус-

⁽¹⁾ *Starożytna Polska* Т. III, стр. 396.

⁽²⁾ Записки Военно-Топографич. Депо 1848 и 1851 годовъ части XI и XIII.

⁽³⁾ *Kalendorius ukiszkas* 1858 г.

сами, и только при Ольгердѣ и Кейстутѣ Ковно дѣлается настоящимъ оплотомъ противъ хищничества крестоносцевъ.

Въ 1362 году Виирихъ Книпроде, гроссмейстеръ ордена, прибывши съ огромными силами подъ ковенскій замокъ, взялъ его приступомъ, несмотря на мужественную оборону литовскихъ князей Ольгерда, Кейстута и Патрика. Будучи истребленъ до-тла, въ три года онъ былъ отстроенъ Литовцами; но въ 1383 году, во время войны ордена съ Ягайломъ, снова былъ разрушенъ.

Крестоносцы, перевезя матеріалы по Нѣману, построили на развалинахъ новое укрѣпленіе, называемое *Ritterswerder*, т. е. рыцарскій островъ; потому-что каналъ, проведенный отъ Виліи до Нѣмана и окружавшій замокъ, образовалъ островъ. Это собственно тотъ замокъ, котораго развалины видны до-сихъ-поръ надъ самымъ берегомъ Виліи.

25-го октября 1384 года, великій князь Ягайло принудилъ крестоносцевъ сдаться на милость, несмотря на приближавшагося въ помощь осажденнымъ Конрада Валленрода. Во время вторичнаго перехода Витовта на сторону ордена, Ковно осталось въ рукахъ этого князя, и все болѣе укрѣплялось. Здѣсь, Витовтъ въ 1396 году, въ пятницу, послѣ дня Св. Іакова, подписалъ перемиріе съ гроссмейстеромъ.

По заключеніи съ орденомъ, въ Гродно, 1398 года, трактата, въ силу котораго крестоносцы сдѣлались властителями Жмуди, Витовтъ укрѣпилъ замокъ и городъ; но впослѣдствіи, считая ковенскую крѣпость вредною для Литвы, приказалъ въ случаѣ войны, при первомъ появленіи непріятеля, оставить ее и сжечь. Съ тѣхъ поръ Ковно потеряло свою важность, какъ пунктъ военный, но зато сдѣлалось главнымъ мѣстомъ всѣхъ совѣщаній между великимъ княземъ Литовскимъ и орденомъ крестоносцевъ. Витовтъ, занятый покореніемъ Руси, взявши Смоленскъ, желалъ себя обезпечить со стороны крестоносцевъ; для этого онъ назначилъ съѣздъ съ гроссмейстеромъ въ Ковно, 1404 года, въ половинѣ августа, гдѣ принявъ его съ пышностію, снова утвердилъ за орденомъ Жмудь, и общалъ его поддерживать, къ чему и обязался письменнымъ трактатомъ. Приглашенные туда великимъ княземъ жмудскіе бояре, должны были присягнуть на подданство гроссмейстеру; въ слѣдующемъ же году въ этомъ городѣ съ маршаломъ ордена условленъ былъ походъ на Жмудинцовъ, пытавшихъ сбросить съ себя ярмо крестоносцевъ.

Черезъ нѣсколько лѣтъ, съ цѣлью устранить несогласія между орденомъ и Польшею, касательно границы, въ Ковно 6 января 1406 года, былъ собранъ бесполезный конгрессъ, на которомъ кромѣ Ягайло и польскихъ се-

наторовъ, находився гроемейстеръ италяндскій; Витовтъ же былъ посредникомъ между польскимъ королемъ и крестоносцами.

Изъ этого города, въ 1413 году, Ягайло и Витовтъ отправились Нѣманомъ въ Жмудь, для обращенія ея жителей въ христіанскую вѣру.

Первый слѣдъ писанныхъ правъ города Ковно, сохранившійся до-сихъ поръ послѣ истребленнаго архива, есть подтвержденіе Витовтомъ, въ 1408 году, привилегій, прежде данныхъ. Заботясь о благосостояніи этого города, онъ усилялъ его народонаселеніе переведеніемъ изъ Крыма Татаръ и Караймовъ, которымъ далъ привилегіи, и поправилъ замокъ, столько разъ опустошенный.

По кончинѣ Витовта и, въ-особенности, когда верховная власть надъ обоими народами соединилась въ лицѣ Казимира Ягеллона, который любилъ этотъ городъ и часто въ немъ жилъ, привилегіи его возрасли. Здѣсь въ 1451 году, Петръ *Vaske* (*Vasquez*), посоль Филиппа-Добраго, князя Бургундіи, просилъ у короля помощи для завоеванія Святой Земли; но опасаясь возбудить этимъ Татаръ къ набѣгу на Польшу, король отказался.

Александръ Ягеллонъ, сдѣлавшись великимъ княземъ литовскимъ, запретилъ впускать въ Ковно жидовъ и еретиковъ. Въ его царствованіе умеръ здѣсь Сейндъ-Ахмедъ, ханъ Кипчакской орды, который переведенъ былъ, въ началѣ 1506 года, изъ Трокъ на жительство въ ковенскій замокъ и, потерявъ свое царство, искалъ помощи у Поляковъ (1).

Въ правленіе Сигизмундовъ, новыя привилегіи, въ-особенности мудрыя постановленія Сигизмунда Стараго, увеличили богатство и торговлю Ковно, хотя впрочемъ торговое значеніе его относится къ древнѣйшимъ временамъ. Уже при Кейстутѣ, этотъ городъ былъ въ Литвѣ главнымъ пунктомъ, гдѣ происходила мѣна нѣмецкихъ товаровъ на сырыя произведенія Литвы. Эта торговля, вѣроятно, была очень оживлена, если Англичане уже въ это время заключали съ Литвою торговые договоры. Генрихъ Валезій говорить, что этотъ городъ приносить честь Рѣчи Посполитой; во времена же

(1) Профессоръ турецкой словесности Мухлинскій—въ своемъ сочиненіи «Исслѣдованіе о происхожденіи и состояніи Литовскихъ Татаръ», стр. 17, говоритъ:

«Этотъ рассказъ о кончинѣ Ахмета въ Литвѣ противорѣчитъ исторіи.»

«Послѣ неудачнаго похода на Россію, Ахмедъ возвратился съ богатою добычею изъ Литвы, гдѣ разорилъ 12 городовъ, зато что король не далъ ему помощи. Калгай-Мугаммедъ-Гирей, — по словамъ крымскаго историка Мугаммедъ-Рзы, — напалъ ночью внезапно на орду Сейндъ-Ахмеда, которая терпѣла тогда отъ несогласія хана съ его братьями. Ногайцы, будучи не въ состояніи сопротивляться храбрымъ Татарамъ, обратились въ бѣгство. Въ то же время Менгли-Гирей пришелъ съ многочисленнымъ войскомъ на помощь своему сыну, ударилъ на неприятеля и совершенно истребилъ его. Въ этой битвѣ Сейндъ-Ахмедъ погибъ молью остриемъ меча, со всѣми своими приближенными. Менгли-Гирей сталъ править всѣми владѣніями самодержавно.»

Баторія, Ковно принялъ цѣльный видъ европейскаго города. Въ 1584 году разновѣрцы имѣли здѣсь свои типографическіе станки. Множество иностран-ныхъ ремесленниковъ и купцовъ, особенно изъ Нѣмцевъ, здѣсь поселив-шихся и подчинившихся праву, начали строить большіе каменные дома. Огромныя житницы, болышею частію также каменные, построены были надъ Виліею и Нѣманомъ; четыре факторіи: голландская, англійская, прус-ская и шведская (и кажется еще венеціанская), постоянно здѣсь находив-шіяся, занимали каменные дома, съ этою цѣлью построенные и называв-шіеся монетными дворами. Часть фундаментовъ этихъ дворовъ сохранилась до-нынѣ. Оборота оптовой торговли дошелъ почти до милліона дукатовъ. Главная таможня также учреждена была въ Ковно. Такому благосостоянію города не мало содѣйствовало сеймовое право Владислава IV-го, 1647 г., по которому было возобновлено право касательно склада товаровъ въ Ковно (1). Это право принудило землевладѣльцевъ, вмѣсто Кенигсберга, привозить свои произведенія въ Ковно, а лифляндскихъ и прусскихъ куп-цовъ пріѣзжать въ этотъ городъ для продажи и покупки.

Въ это время, іезуиты, переведенные сюда стараніями іезуитскихъ свя-щенниковъ Альберта Кояловича, знаменитаго историка Литвы, и его брата Казимира, украсили городъ церковью и коллегіею.

1655 годъ нанесъ сильный ударъ цвѣтущему состоянію города; потому-что непріятельскія войска, вторгнувшись въ него, въ августѣ мѣсяцѣ, огра-били и сожгли всѣ зданія. Объдѣвшій и опустѣвшій такимъ-образомъ, го-родъ, освободясь отъ всѣхъ общественныхъ податей на 10 лѣтъ, — въ силу постановленій Яна-Казимира 1662 г., также Яна III 1676 г., Августа II, 1698 г., — излечивалъ свои глубокія раны и дѣйствительно уже сталъ ожив-ляться, какъ вдругъ ужасный ударъ снова уничтожилъ всѣ эти усилія. Необыкновенный пожаръ 1734 года обратилъ въ пепель весь городъ, за исключеніемъ нѣсколькихъ домовъ. Съ-тѣхъ-поръ жителямъ трудно было возвратиться къ прежнему положенію, въ-особенности когда выкопанъ былъ каналъ отъ Нѣмана до Прегеля, облегчающій перевозку товаровъ въ Прус-сию, и преимущественно въ Кенигсбергъ, и когда вся торговля — вмѣстѣ съ купцами, богатствомъ и народонаселеніемъ, — перешла въ руки Пруссаковъ.

(1) Конституція 1647 года, подъ заглавіемъ: «Складъ въ Ковнѣ и Динабургѣ», кн. 4, стр. 114.

«Изъ вѣводу случавшихся частыхъ на морѣ кораблекрушеній жители Великаго Княжества Литовскаго и торговыя конторы, въ перевозкѣ хлѣба въ Кенигсбергъ и Ригу, претерпѣвають потери; въ предупрежденіе чего, по согласію всѣхъ сословій, постановляется, что жители Ве-ликаго Княжества Литовскаго, хлѣбъ, всякія домашнія произведенія и купеческіе товары, не перевоза далѣе, складывали бы въ городахъ нашихъ Ковнѣ, а слѣдующихъ по р. Двинѣ, въ Динабургѣ, гдѣ дозволяется заграничнымъ купцамъ всѣхъ націй назъ Кенигсберга и Риги прі-ѣзжать и оныя покупать, а свои продавать, и эти товары, куда пожелають, на своихъ, или въ Ковнѣ и Динабургѣ нанятыхъ судахъ провозить, и проч.»

Въ такомъ жалкомъ положеніи Ковно оставался до царствованія Станислава Понятовскаго.

Послѣ паденія іезуитовъ, эдукационная коммисія основала здѣсь уѣздное училище. Улучшенію быта жителей всего болѣе содѣйствовали благопріятныя постановленія четырехлѣтняго сейма; торговля до того оживилась, что оборотный капиталъ доходилъ до 500 тыс. дукатовъ.

Присоединеніе въ 1794 году занѣманскаго тракта къ Пруссіи, причинило большой вредъ городу: прежняя значительная торговля не могла уже туда возвратиться, преимущественно, по той причинѣ, что обширная страна лежащая по ту сторону Нѣмана, и имѣющая мало торговыхъ мѣстечекъ, высылающихъ въ Ковно свои произведенія, перестала тогда доставлять ихъ, и, такимъ-образомъ, совершенно оставила его рынки, нѣкогда многолюдные.

Не говоря уже о пожарѣ 1800 года, который обратилъ въ пепель третью часть города, упомянемъ о 1812 годѣ, оставившемъ послѣ себя слѣды разоренія. Огромный корпусъ войскъ, подъ предводительствомъ самаго императора Наполеона, загромоздилъ весь городъ; обыкновенныя въ такихъ случаяхъ повинности отягощали жителей; потомъ возвращеніе Французовъ, въ числѣ слишкомъ 200.000, а также новый пожаръ, при чемъ были разграблены все дома, довершили разореніе города. Ковно до того обдѣлалъ, что въ 1817 году считалось въ немъ только 200 домовъ; но съ того времени, какъ онъ назначенъ губернскимъ городомъ, его народонаселеніе и торговля постоянно возрастаютъ ⁽¹⁾.

Мѣстное положеніе Ковно весьма выгодно: стоя на главномъ трактѣ между С.-Петербургомъ и Варшавою, при виленско-прусской желѣзной дорогѣ, и расположенный на двухъ судоходныхъ рѣкахъ Вилии и Нѣманѣ, этотъ городъ можетъ производить обширнѣйшіе торговые обороты и внутренние и заграничныя.

Ковно раздѣляется на двѣ части — старый и новый городъ; послѣдній обыкновенно называется «Новымъ — Планомъ»; первый находится при самомъ устьѣ Вилии, послѣдній тянется версты на двѣ по правому берегу Нѣмана, въ его долину. Главныя улицы въ Ковно: Виленская, Нѣмецкая Мостовая, Старояновская и Николаевскій-Проспектъ, проходящій по новому городу.

Городъ Ковно имѣетъ земли:

¹⁾ Описание Ковно въ историческомъ отношеніи есть переводъ П. Дубровскаго статьи «Beschreibung von Kowno aus den Reisen in Litauen» Новаковскаго, помѣщенной въ Bibliotheca Warszawska 1837 г., т. III, марта. См. Русск. Вѣстн. 1857 г., Т. IX, № 11.

Пастбищной	131 десятин.	1458	кв. саж.
Подъ лѣсомъ	331	»	»
Неудобной	91	»	»

Изъ этого количества роздано:

На краткіе сроки	4 десятин.		
На вѣчный чиншъ	16	»	2047
Подъ огороды для гарнизоннаго баталіона и инвалидной команды	9	»	1415½

Изъ неудобной:

На вѣчный чиншъ	12	»	1419½
---------------------------	----	---	-------

Сверхъ-того, городу Ковно принадлежать въ Троцкомъ уѣздѣ Виленской губерціи два имѣнія *Ковшаны* и *Панишки*, съ фольваркомъ Волунце, которыя заключаютъ 2340 десятинъ, 425 саж. разнаго рода земли (¹).

Въ 1857 году, въ Ковно обитало жителей 22.969 д. об. п., въ томъ числѣ 12.447 м., 10.522 жен. (табл. А). По вѣроисповѣданіямъ они раздѣлялись такимъ-образомъ: православныхъ 1.807 об. п., раскольниковъ 100 об. п., католиковъ 7.861 об. п., лютеранъ 616 об. п., Евреевъ 12.374 об. п., Карамъ 1, магометанъ-Татаръ 210 об. п. Итакъ, Евреи, превосходя числомъ каждое вѣроисповѣданіе въ отдѣльности, составляютъ болѣе половины городскаго населенія.

Число жителей въ 1858 году, по свѣдѣніямъ ковенскаго полиціймейстера было 14.072 м. и 10.560 ж. п., которыя принадлежали слѣдующимъ сословіямъ (²):

	Муж.	Жен.
Дворянъ потомственныхъ	63	73
» личныхъ (³)	457	252

Духовенства:

Православнаго бѣлаго съ семействами	11	9
Рицско-католи- { бѣлаго	3	»
ческаго { монашествующаго	39	44

(¹) По свѣд. Ковенской Градской Думы за 1857 годъ. — Описание этихъ имѣній приведено ниже.

(²) Подобно всей губерціи, въ городахъ также весьма точно исчислены жители по сословіямъ; чтобы свести итоги, сюда включаются и временно-квартирующія войска, не входящія въ счетъ жителей по вѣроисповѣданіямъ и какія-то «лица, не принадлежащія къ выше-сказаннымъ разрядамъ». О дворянствѣ потомственномъ и личномъ самыя невѣрныя свѣдѣнія.

(³) Здѣсь должны разумѣться, какъ служащіе такъ и отставные чиновники и канцелярскіе служители съ ихъ семействами.

Евангелическо-лютеранскаго съ семействами	2	3
Еврейскихъ раввиновъ	5	„

Городскихъ сословій:

Почетныхъ гражданъ	4	4	
Гражданъ	265	91	
Купцовъ	43	42	
Мѣщанъ {	христіанъ	2.250	2.462
	Евреевъ	6.724	6.181
	Каранмъ	1	„
Цеховыхъ	328	217	

Сельскихъ сословій:

Крестьянъ {	казенныхъ	481	243
	маіоратскихъ	5	3
	помѣщичьихъ	282	126
	дворовыхъ	96	85

Вольныхъ людей на собственныхъ земляхъ	22	10
Однодворцевъ	77	40
Магометанъ-Татаръ	137	110

Военныхъ сословій:

Регулярныхъ войскъ	1.356	„
Безсрочно-отпускныхъ	91	44
Отставныхъ нижнихъ чиновъ съ семействами	129	134
Солдатскихъ дѣтей	45	27
Иностранныхъ подданныхъ	48	31
Лицъ, не принадлежащихъ къ вышепоказаннымъ разрядамъ	1.118	331

Итого: 14.072 10.560

Число ремесленниковъ въ 1858 году было слѣдующее (¹):

	Мастеровъ.	Работниковъ.	Учениковъ.
Хлѣбниковъ	39	44	40
Булочниковъ	39	51	43
Мясниковъ	27	12	5

(¹) По свѣд. ков. полиц.

Кондитеровъ	3	3	2
Портныхъ	82	144	179
Сапожниковъ	86	112	86
Модистокъ	8	8	8
Шляпниковъ	8	12	8
Часовщиковъ	12	4	2
Медниковъ	4	6	3
Печниковъ	25	27	25
Столяровъ	40	36	55
Шорниковъ	6	4	2
Цирюльчиковъ	11	4	8
Извозчиковъ	38	23	5
Корваловъ	6	1	1

Итого: 434 : 491 472

Сверхъ-того въ Ковно находится оркестръ изъ 8-ми музыкантовъ.

Въ 1857 году задержано бродягъ и безпаспортныхъ 47, воровъ и мошенниковъ 59, бѣглыхъ 2. Преступниковъ, подвергшихся судебнымъ приговорамъ, выслано изъ Ковно 124 м., 88 ж.

Въ Ковно находятся слѣдующія церкви:

Православныхъ двѣ — соборъ Св. Александра Невскаго и теплая — Св. Николая Чудотворца. Обѣ каменные; третья такая же, кладбищенская, еще не окончена.

Костеловъ 6, всѣ каменные: приходскій (фарный) Св. Апостола Петра и Павла, подъ завѣдываніемъ ордена августіановъ; Св. Георгія — ордена бернадиновъ; Св. Троицы — ордена бернардинокъ; Св. Гертруды — въ вѣдѣніи сестеръ милосердія; одинъ въ монастырѣ бенедиктиновъ, на Зеленой горѣ и одинъ на Вильямпольской слободѣ. Упраздненныхъ два — доминиканскій и кармелитскій.

Лютеранская каменная церковь надъ Нѣманомъ.

Храмы описаны въ статьѣ «Образованность».

На городской площади, усаженной италянскими тополями, по сосѣдству съ Александро-невскимъ соборомъ, возвышается древнее зданіе ратуши, готической архитектуры, составляющее нынѣ дворецъ, въ которомъ, при проѣздахъ чрезъ Ковно, останавливается, иногда, Государь Императоръ. Подлѣ этого, «большаго дворца» — каменный «малый дворецъ», а напротивъ, на самой площади — чугунный памятникъ, въ память 1812 года, съ надписью «на пачинающаго Богъ» и образомъ Св. Великомученика Георгія Побѣдоносца.

Другія зданія и строенія въ такомъ числѣ:

Жилыхъ домовъ казенныхъ	15	камн.	5	деревян.
Монастырскихъ и церковныхъ	10	»	6	»
Общественныхъ	2	»	4	»
Частныхъ	155	»	1.054	»

Нежилыхъ магазиновъ для склада товаровъ: казенныхъ 2 кам.; частныхъ 18 кам. 2 дер. Лавокъ: церковныхъ и монастырскихъ 40 кам.; общественныхъ 1 кам.; частныхъ 205 кам., 182 дер. (1).

Мельницъ: паровая 1, конныхъ 1 кам., 1 дер.; первая изъ нихъ отдается въ аренду за 3000 руб. сереб. въ годъ. Въ Ковно находятся: 1) фабрика, принадлежащая малолѣтнимъ дѣтямъ купца Вольдемара Ритлера, на которой ежегодно вырабатывается сигаръ разныхъ сортовъ на 20.000 руб. сереб., продаваемыхъ въ городъ и окрестностяхъ. 2) Пять кожевень, принадлежащихъ Евреямъ; тамъ 15 работниковъ приготавливаютъ кожь на сумму около 6 тысячъ руб. сереб.

Рыбная ловля на р. р. Нѣманъ и Виляи производится круглый годъ; но съ особымъ успѣхомъ въ весеннее половодіе. Ежегодный уловъ среднимъ числомъ простирается до 300 пудовъ на сумму до 2.400 руб. Рыбаковъ около 20-ти (2).

Въ Ковно бываетъ одна ярмарка, называемая «Ивановскою», съ 24 іюня втеченіи двухъ недѣль. Въ 1857 году товаровъ привезено было на сумму 35.230 руб., продано на 15.760 руб. (3).

Существующія въ этомъ городѣ купеческія конторы:

		Годичный оборотъ на сумму: Руб. сереб. . .
Россійскихъ 1-й гильдіи купцовъ	Якова Адельсона	500.000
	Фейнберга	400.000
Рижскаго 1-й гильдіи купца	Якобса и Комп.	100.000
Ковенскихъ 1-й гильдіи купцовъ	Юсея Мееровича.	200.000
	Вейнштейна	200.000
Ковенскаго 2-й гильдіи купца	Готкевича.	90.000
Митавскаго 3-й гильдіи купца	Мартини	15.000
Агентовъ страховыхъ отъ огня обществъ:		
Россійскаго 1-го Страховаго отъ огня общества, учрежденнаго въ 1827 году,	Готкевичъ	10.000

(1) По свѣд. ковен полиціймейстера.

(2) По свѣд. ковен. полиц.

(3) По свѣд. нач. губер.

Россійскаго 2-го Страховаго отъ огня общества Мееръ-Шапира 5.000
 Страховаго отъ огня общества Саламандра, Дункель . . . 20.000 ⁽¹⁾
 Торговля по Неману и Виляи *собственно* на козенокой пристани выражалась, въ 1857 году, слѣдующими данными:

Нагружилось и отправлено разнаго рода товаровъ, на сумму 1.467.628 р. с. на 1.587 судахъ и 122 плотахъ.

Выгружилось пришедшихъ 545 судовъ и 497 плотовъ съ кладью на сумму 471.383 „

Отправленныя суда были слѣдующаго рода: витинъ 120, батовъ 32, байдаковъ 72, барокъ 2, лодка 1, лайбъ 5, прусскихъ батовъ 1.292, пароходовъ 63, полуплотовъ 119, плотовъ 63 ⁽²⁾.

Городскіе доходы, поступившіе въ 1857 году въ городскую кассу, по городу Ковно, представляются въ такихъ размѣрахъ:

I. Доходы обыкновенные:

	Руб.	Коп.
1. Съ городскихъ имуществъ и об- рочныхъ статей	3.973	16 ³ / ₄
2. Съ разныхъ городскихъ заведеній	221	55
3. Сбора съ промышленниковъ . .	330	15
4. Съ заведеній промышленности .	500	„
5. Съ налоговъ казенныхъ.	1.783	56 ¹ / ₄

II. Доходовъ вспомогательныхъ 687 14¹/₂

III. Доходовъ мелочныхъ. 135 43¹/₄

IV. Доходовъ чрезвычайныхъ (?) 6.880 91

Сверхъ-смѣтнаго назначенія 738 76¹/₂

На окладъ слѣдующаго года. 1.048 85

Всѣхъ доходовъ: 16.299 53¹/₄ ⁽³⁾

Торговля цѣны на съѣстные и другаго рода припасы въ Ковно, въ 1857 году существовали слѣдующія: муки ржаной четверть 5 руб., пудъ пшеничной 1 р. 50 к., гороховой пудъ 42 коп., картофеля четверть 2 р. 50 к., говядины 1 фунтъ 6 коп., бураковъ квашеныхъ гарнецъ 9 коп., капусты квашеной ведро 40 коп., рыбы разнаго сорта фунтъ отъ 8 до 12 коп.; сѣна пудъ 35 коп.; овса четверть 4 р. 50 к., соломы пудъ 20 коп. серебромъ ⁽⁴⁾.

⁽¹⁾ По свѣд. Ковен. Град. Думы.

⁽²⁾ Изъ даль 3-й Двѣт. IV-го Отд. XII-го Окр. Пут. Сообщ.

⁽³⁾ Свѣд. Ковен. Град. Думы, за 1857 г.

⁽⁴⁾ По свѣд. ков. полиціймейстера.

Правительственные и общественныя учреждения и заведенія составляютъ:

Губернское правленіе, при которомъ редація губернскихъ вѣдомостей и типографія, камера прокурора, палаты: казенная, государственныхъ имуществъ, гражданскаго и уголовнаго судовъ, дворянское депутатское собраніе, приказъ общественнаго призанія, комиссия народнаго продовольствія, губернская строительная и дорожная комиссия, правленіе XII округа путей сообщенія, губернская чертежная, врачебная управа, гимназія, губернская бібліотека, губернская почтовая контора, военный госпиталь, дѣтскій пріютъ, городская полиція, квартирная комиссия, уѣздный судъ, земскій судъ, градская дума съ сиротскими и словеснымъ судами, дворянская опека, градская больница, уѣздное казначейство, пробырная палатка, телеграфная станція, казенное еврейское училище 2-го разряда.

Въ 1858 году въ Ковно учрежденъ клубъ, доставляющій возможность принадлежащимъ къ нему, членамъ заниматься чтеніемъ разныхъ книгъ, журналовъ и газетъ, какъ русскихъ и польскихъ такъ и иностранныхъ; а также раздѣлять удовольствіе въ назначенные дни въ общественныхъ увеселеніяхъ, къ чему приглашаются семейства особъ и не принадлежащихъ клубу. Еженедѣльно въ одинъ вечеръ играетъ тамъ весьма хорошая музыка Эбанна-Бенцеля, извѣстнаго виртуоза въ литовскихъ губерніяхъ.

Городское управленіе составляютъ: военный губернаторъ города Ковно и ковенскій гражданскій губернаторъ, полиціймейстеръ, частныхъ приставовъ 3, квартальныхъ надзирателей 5, а также градская дума (1).

Примѣчаніе. Свѣдѣнія о древностяхъ и другихъ достопримѣчательностяхъ принадлежащихъ городу Ковно и ближайшимъ окрестностямъ, помѣщены далѣе, въ особой статьѣ.

2. Уѣздный городъ Вилькомиръ.

Вилькомиръ, по-польски Wilkomierz, по-литовски Wilkamergie, у крестоносцевъ Wilkemingen.

Историки, называя основателемъ города Довшпрунга, одного изъ потом-

(1) Городъ Ковно назначенъ главнымъ городомъ одной изъ 3-хъ частей Литовскаго княжества 1791 года; уѣзднымъ городомъ Виленскаго наместничества въ 1796 году; уѣзднымъ городомъ Литовской губерніи 1797 года; оставленъ повѣтовымъ городомъ Виленской губерніи въ 1812 году; назначенъ губернскимъ городомъ Ковенской губерніи 1842 года.

На основаніи Высочайшаго указа 24 декабря 1841 года, съ 1 января 1842 года по 1-е января 1867 года дана льгота на 25 лѣтъ, отъ платежа гильдейскихъ повинностей, подушныхъ платежей и отъ рекрутства купцамъ, мѣщанамъ и вообще людямъ свободнаго состоянія и орининаискаго исповѣданія, переселяющимся изъ великороссійскихъ губерній въ западный край.

(Исключенія изъ городскихъ актовъ, доставленные вице-губернаторъ-полковникомъ Фельдери.)

ковъ сомнительнаго Палемона, относятъ время основанія его къ X-му столѣтію. На горѣ, называемой до-сихъ-поръ Замковой, былъ нѣкогда построенъ замокъ.

Вилькомиръ отъ XIII вѣка началъ подвергаться частымъ и страшнымъ нападеніямъ Меченосцевъ, поселившихся въ Инфляндіи.

Во время несогласія Витовта съ Ягайло, — когда въ 1391 году, войска Меченосцевъ, призванные Витовтовъ, безуспѣшно осаждали Вильно, вилькомирскій замокъ былъ взятъ отрядомъ, посланнымъ отъ главной арміи гроссмейстера Конрада Валленрода, причемъ гарнизонъ истребленъ.

Въ 1435 году важный случай увѣковѣчилъ Вилькомиръ въ исторіи Литвы. Во время княженія въ Литвѣ Сигизмунда Кейстутовича, князь Свидригайло, лишенный намѣстничества, еще королемъ Ягайло, собралъ своихъ приверженцевъ въ литовской Руси и будучи поддержанъ инфляндскими рыцарями, предпринялъ походъ въ Литву. Во главѣ этой арміи шелъ племянникъ Ягайло—Сигизмундъ Корибутъ, который царствовалъ нѣкоторое время въ Богеміи. Литовскія войска, усиленные 8 т. отрядомъ польской кавалеріи, встрѣтилисъ съ арміею Свидригайло близъ Вилькомира, на мѣстѣ называемомъ *Побойска*, гдѣ произошло сраженіе и побѣда осталась на сторонѣ первыхъ; но рѣшительное пораженіе войскъ Свидригайло было 1-го сентября при Вилькомирѣ. По словамъ лѣтописцевъ, здѣсь пало болѣе 10 т. меченосцевъ. Два сына Свидригайлы были взяты въ плѣнъ; самъ же онъ съ небольшимъ отрядомъ ушелъ къ Полоцку. Главнымъ торжествомъ побѣды Сигизмунда Кейстутовича было взятіе въ плѣнъ израненнаго короля Корибута, главнаго вожда противниковъ.

Въ XVIII вѣкѣ, во время Барской конфедераціи произошла, подъ Вилькомиромъ, стычка конфедератовъ съ войсками противной имъ партіи, благоприятная для первыхъ (1).

Географическое положеніе Вилькомира между 55°15'18" сѣв. шир. и 22°25'33" восточ. долготы отъ Парижа или—5°33'43" запад. долготы отъ Пулкова.

Вилькомиръ расположенъ на правомъ берегу рѣки Свенты, на ковенско-динабургскомъ шоссе и при почтовой дорогѣ изъ Вильны на Поневежъ. Внутри города протекають два ручья—Вилькомирка и Соколувка.

Въ 1857 году, всѣхъ жителей въ этомъ городѣ считалось 6.770 об. п. (Табл. А); въ томъ числѣ: православныхъ 323 об. п., раскольниковъ 191, католиковъ 1.843, лютеранъ 41, реформатъ 1, Евреевъ 4.365, Каранмовъ 6.

По свидѣніямъ вилькомирскаго городничаго, жители, по сословіямъ, рас-

(1) Staroż. Pols., Baliń. Т. III. Стр. 264—267.

Всего потомственных 154 об. п., дво-
 рухновенства: православнаго съ се-
 3; церковно-служителей: православ-
 5, римско-католическаго 6; почетныхъ
 9, купцовъ 3-й гильдіи—христіанъ 36, Евре-
 1.054, Евреивъ 4.119, Каранмовъ 6; казен-
 25, иностранцевъ 3; безсрочно-отпуск-
 13; городской инвалидной команды оберъ-
 129. Инженеровъ путей сообщенія: оберъ-
 78.

изъ работниковъ и учениковъ: портныхъ 90, моди-
 44, столяровъ 19, кузнецовъ 14, золотыхъ и се-
 11, печниковъ 4, трубочистовъ 3, хлѣбни-
 33, башмаковиковъ 3, перчаточниковъ 2, мѣдниковъ 17,
 7, коваловъ 2, лудильщиковъ 2, ткачей 1,
 2, каменщиковъ 2, каменщиковъ мастеровъ 25, каменщиковъ 8, гов-
 13, отекольщиковъ 4.

въ казенныхъ командахъ рядовыхъ 7, въ пожарной 7.

отведенной городу Вилькомиру въ двухъ-верстной

суть

	Десятки.	Сажени.
Поле усадебнаго и заведеніи	17	1.647
Поле усадебнаго Свнтю и рѣчками	57	887
Усадебнаго	116	545
Пашеннаго	683	1.824
Пашеннаго луговъ	273	379
Пашеннаго и насажденій	614	1.167
Поле въ мѣстоимѣнн	3	604
Пашеннаго	93	530
Поле въ мѣстоимѣнн	459	1.258
Поле въ мѣстоимѣнн и улицами	32	651
Поле въ мѣстоимѣнн	7	2.370

Итого 2.358 2.262⁽¹⁾.

въ мѣстоимѣнн 1 православная, деревянная церковь, 1 ка-
 1 синагога каменная и 11 молитвенныхъ
 2 каменныхъ (2).

въ мѣстоимѣнн сего одинъ изъ семи основанныхъ въ Литвѣ

⁽¹⁾ по мѣстоимѣнн Литвы за 1817 г.
⁽²⁾ по мѣстоимѣнн Литвы за 1817 г.

Владиславомъ Ягайло при введеніи католической религіи въ 1387 году. Церковь эта, первоначально деревянная, три раза была истребляема пожаромъ и, наконецъ, иждивеніемъ одного изъ своихъ настоятелей, замѣнена каменною ⁽¹⁾.

Число разныхъ зданій и строеній въ Вилькомирѣ:

	Камен.	Дерев.
Жилыхъ домовъ — казенныхъ	4	5
» » церковныхъ и монастырскихъ	1	»
» » частныхъ	35	585
Лавокъ	123	112 ⁽²⁾

Городскія привилегіи даны Вилькомиру королемъ Сигизмундомъ I, который даровалъ ему магдебургское право, назначилъ два постоянные торга по воскресеньямъ и четвергамъ, а также установилъ ярмарку въ день Св. Апостоловъ Петра и Павла.

При нашествіи Шведовъ, въ 1711 году, городъ былъ разграбленъ и тогда пропали подлинныя королевскія грамоты. Король Станиславъ-Августъ, на большомъ сеймѣ, выдалъ Вилькомиру 1792 года дипломъ «repopulationis», которымъ подтверждая магдебургское право, освободилъ мѣщанъ хлѣбопашцевъ отъ всякихъ повинностей; мѣста же въ городѣ для усадебъ призналъ вѣчною собственностію мѣщанъ. ⁽³⁾

Вилькомиръ былъ мѣстомъ дворянскихъ собраній или сеймиковъ; въ немъ же находились земскій и градскій суды. Онъ считался старѣею ⁽⁴⁾.

Въ настоящее время, въ Вилькомирѣ бываетъ одна ярмарка 29 іюня въ день св. Апостоловъ Петра и Павла. Въ 1857 году привезено было товаровъ на 8.300 руб., продано на 4.570 руб. Базары въ городѣ бываютъ еженедѣльно по четвергамъ и воскресеньямъ.

Вилькомиръ, на рѣкѣ Свентѣ, пользуется — хотя временно — выгодами сплава и удобствомъ сбыта своихъ произведеній, и стоя на срединѣ пути между двумя значительными городами, Вильно и Ковно, ведетъ немало-важные торговые обороты. Вообще этотъ городъ, по населенію и по городскимъ доходамъ, принадлежитъ къ лучшимъ городамъ губерніи.

Заводы въ Вилькомирѣ слѣдующіе: пивоваренный, вырабатывающій до 240 бочекъ пива на сумму 972 руб.; въ немъ имѣется 1 мастеръ и два работника. 3 завода кирпичныхъ, приготовляющихъ въ годъ до 90 т. штукъ кирпича, на сумму около 900 руб. сер. 7 кожевенныхъ, выдѣлывающихъ

⁽¹⁾ Stasoz. Pol., T. III, str. 267.

⁽²⁾ Свѣд. вильком. город. за 1857 г.

⁽³⁾ Stasoz. Pol. Str. 268.

⁽⁴⁾ Stasoz. Pol. Str. 268.

въ годъ около 500 кожъ, по цѣнѣ отъ 3 до 2 р. 50 к., на сумму около 1.500 руб. (1).

Городъ Вилькомиръ назначенъ былъ: уѣзднымъ городомъ Виленскаго намѣстничества 1796 года; уѣзднымъ городомъ Литовской губерніи 1797 г.; оставленъ повѣтовымъ городомъ Виленской губерніи 1802 г.; исключенъ изъ владѣльческаго управленія 1837 года; назначенъ уѣзднымъ городомъ Ковенской губерніи 1842 года (2).

Правительственные и общественныя учрежденія въ Вилькомирѣ: городническое правленіе, квартирная коммиссія, уѣздный и земскій суды, городская ратуша, съ сиротскимъ и словеснымъ судами, дворянская опека, уѣздное казначейство, почтовая контора, дворянское училище, IV-е отдѣленіе XII округа путей сообщенія и телеграфная станція. Изъ благотворительныхъ заведеній: городская больница, еврейская больница и богадѣльня при католическомъ костелѣ.

Городскіе доходы въ 1857 году.

1. Съ городскихъ имуществъ и оброчныхъ статей	316	р. 38	к.
2. Сбора съ владѣльцевъ недвижимыхъ имуществъ	308	2	¼
3. Сбора съ промышленниковъ	369		
4. Налоги ковенные	750	64	½
5. Доходы вспомогательные	828	9	
6. Доходы мелочные и случайные	147	84	¼
<hr/>			
Итого 2.719 98			

Городскіе расходы въ 1857 году.

1. Содержаніе мѣстъ и лицъ городского управленія	2.072	96	½
2. Содержаніе городскихъ имуществъ и наемъ отъ города помѣщенія	441	98	½
3. Наружное благоустройство города	100	85	
4. Мелочные расходы	104	18	
<hr/>			
Итого 2.719 98 (3).			

3. Уѣздный городъ Новоалександровскъ.

Съ упраздненіемъ города Вядзь, Виленской губерніи, уѣздное правленіе перешло въ м. *Езероссы*, наименованное въ 1836 году городомъ *Новоалександровскама*.

(1) Свѣд. вильком. городн. за 1857 г.

(2) Извлеченія изъ городскихъ актовъ.

На основаніи Высочайшаго Указа 24 декабря 1841 года, дарована льгота Вилькомиру на 25 лѣтъ (См. Ковно).

(3) По свѣд. Вильком. Город. Ратуши за 1857 г.

Г. Новоалександровскъ сдѣланъ узаконеннымъ городомъ Ковенской губерніи 1842 года. На основаніи Высочайшаго указа 24 декабря 1841 году дарована ему льгота на 25 лѣтъ, такая же какъ и г. Ковно ⁽¹⁾.

Географическое положеніе этого города между 55°43'52" сѣв. шир. и 23°54'23" восточ. долготы отъ Парижа или—4°4'53" ⁽²⁾ запад. долготы отъ Пулкова.

Городъ Новоалександровскъ находится на возвышенномъ мѣстѣ между озерами *Осоею* и *Осидою*; изъ подлѣдьяго вытекаетъ рѣчка *Овилка*, несущая свои воды черезъ рѣчку *Лавкесу* въ Западную Двину. Городъ пересѣкается ковенско-динабургскимъ шоссе, и отстоитъ отъ губернскаго города на 171-й верстѣ. По Высочайшему повелѣнію, въ 1838 году, въ городѣ поставленъobeliskъ, въ память сооруженія, въ 1836 году, насыпной дороги—шоссе.

Городъ дѣлится на три квартала, по которымъ проходятъ улицы; въ 1-мъ Рижская, Мясная, Озерная, Школьная, Банная; во 2-мъ: Садовая, Подвальная, Курляндская, Езеросская; въ 3-мъ: Церковная, Новая, Зеленая, Зарѣчная и шоссеиная, пролегающая чрезъ всѣ кварталы ⁽³⁾.

1837 года Высочайше утверждень планъ г. Новоалександровска.

Количество земли, принадлежащей городу, слѣдующее:

	Дес.	Саж.
Подъ строениями	39	1.787.
Пахатной	240	„
Выгонной	708,45	„
Подъ озерами	304,37	„

Вся эта земля находится у самаго города и въ одной верстѣ отъ него ⁽⁴⁾.

Въ 1857 году жителей въ Новоалександровскѣ было 8.469 об. п.; въ томъ числѣ 1.838 муж. и 1.631 жен. По вѣроисповѣданіямъ они распредѣлялись такимъ-образомъ (Табл. А.): православныхъ 404 об. п., раскольниковъ 119, католиковъ 2.030, лютеранъ 5, реформатовъ 2 жен. п., Евреевъ 909 ⁽⁵⁾.

По сословіямъ: дворянъ потомственныхъ 30 муж. 28 жен.; духовенства—православнаго и семействъ 5 муж., 4 жен., католическаго 4 муж., равнинъ 1; купцовъ 32 муж., 30 жен.; мѣщанъ христіанъ 923 м., 1.021 ж., Евреевъ 460 муж., 449 жен.; казенныхъ-крестьянъ 9 муж., 11 жен., вольныхъ лю-

(1) Изъ городскихъ актовъ.

(2) Записки Военно-Топогр. Депо 1848 и 1851 годовъ.

(3) Свѣд. новоалександр. города.

(4) Свѣд. Новоалександр. Градск. Думы, за 1857 г.

(5) Статя—исчисленіе жителей по вѣроисповѣданіямъ.

дей 70 муж., 15 жен. ⁽¹⁾; военного сословія: оберъ-офицеръ 1. Нижнихъ чиновъ, служащихъ во внутренней стражѣ и ихъ семейства 175 муж., 27 жен., отставныхъ 5 муж., 4 жен., отпускныхъ 4 муж., 3 жен. ⁽²⁾.

Въ томъ же году мастеровыхъ было: портныхъ 5, сапожниковъ 4, столяровъ 5, кузнецовъ 6, золотыхъ и серебряныхъ дѣлъ мастеръ 1, печниковъ 4, трубочистъ 1, хлѣбниковъ 5, мясниковъ 6, башмачниковъ 2, мѣдникъ 1, лудильщикъ 1. Полицейской команды 3, пожарной 3.

Число церквей и другихъ богослужебныхъ зданій: православная 1 дерев., католическая 1 камен., еврейскихъ молитвенныхъ школъ 4 дер. Казенныя и частныя строенія и общественныя зданія:

	Кам.	Дер.
Казарма путей сообщенія	1	»
Домовъ церковныхъ	»	2
Общественныхъ зданій	»	13
Домовъ дворянъ и чиновниковъ	1	12
» ихъ женъ	»	3
» купеческихъ	3	2
» мѣщанскихъ	3	64
» крестьянскихъ	»	3
» на предмѣстьѣ и вообще старой постройки »	»	56
Мельницъ водяныхъ	»	2

Больница военновременная 1 и гражданская 1; двухклассное еврейское училище 1 ⁽³⁾. Въ вѣдѣніи думы состоятъ одинъ кирпичный заводъ.

Въ Новоалександровскѣ бываютъ двѣ ярмарки — Крещенская 15 января и Успенская 3 августа. На первую привезено, въ 1857 году, товаровъ на сумму 44.800 руб., продано на 14.050 руб., на послѣднюю привезено на 74.440 руб., продано на 29.056 руб. ⁽⁴⁾.

Правительственныя и общественныя учрежденія: городническое правленіе, квартирная коммиссія, уѣздный и земскій суды, городская дума, дворянская опека, уѣздное казначейство, почтовая контора, дорожная коммиссія, окружное управленіе государственныхъ имуществъ.

Городская дума представляетъ городскіе доходы и расходы Новоалександровска, за 1857 годъ, слѣдующими данными:

Къ 1-му января 1857 года оставалось городскихъ доходовъ.

	Руб.	Коп.
а) Въ наличности	25	84 $\frac{3}{4}$

⁽¹⁾ По таблиц. Статист. Комитета за 1857 г.

⁽²⁾ По свѣд. новоалекс. города, за 1857 г.

⁽³⁾ и ⁽⁴⁾ По свѣд. новоалек. города.

б) Билетами	620	86
в) Надомки	4.999	63 $\frac{1}{4}$
	<hr/>	
	Итого 5.646	34
Вступило въ 1857 году	2.401	50 $\frac{3}{4}$
Изъ наличной суммы израсходовано	2.126	14 $\frac{1}{4}$

4. Уѣздный городъ Поневежъ.

Поневежъ (по-литовски *Panieweżis*) въ историческомъ отношеніи представляетъ три эпохи. Старый Поневежъ (*Senā Panieweżis*), называемый иначе Старымъ городомъ (*Senā miestas* по-литовски), построенный на покатоности праваго берега Невяжи, теперь деревня съ 20-ью дворами, былъ первымъ поселеніемъ и первымъ мѣстопребываніемъ уѣздныхъ судовъ, которые первоначально были перемѣщены изъ Упеты въ жмудское мѣстечко Кракиновъ въ 1548 году, а оттуда въ 1568-мъ окончательно перенесены въ Поневежъ.

Въ концѣ XVI вѣка, въ верстѣ отъ первоначальнаго поселенія, на лѣвомъ берегу Невяжи, на болѣе выгодномъ мѣстѣ, началъ воздвигаться новый городъ, нынѣшній Поневежъ (*Načia miestas* по-литов.).

На варшавскомъ сеймѣ 1601 года поручено унитскому старостѣ избрать мѣсто и построить домъ для помѣщенія суда, а также окладъ для архива, что и исполнилъ староста унитскій Воловичъ въ 1614-году. Въ каменномъ строеніи на самомъ берегу Невяжи производились земскіе и городскіе суды, хранился архивъ и былъ острогъ для преступниковъ.

Около 1641 года, Сигизмундъ III подарилъ три деревни на содержаніе костела въ Старомъ Поневежѣ. Въ 1780 году, прелатъ виленскаго кафедральнаго собора, Николай Тышкевичъ приказалъ вырубить лѣсъ, находившійся между Старымъ и Новымъ Поневежемъ, и построилъ приходскій костель, около котораго расположилось нѣсколько домовъ, образовавшихъ на правомъ берегу Невяжи мѣстечко, названное Николаевомъ, по имени основателя.

Во второй половинѣ XVIII столѣтія въ Новомъ-Поневежѣ воздвигнутъ монастырь піаровъ, достояніе котораго умножено, по опредѣленію сейма 1775 года, посредствомъ присоединенія къ нему трехъ деревень, за-что піары обязались открыть и содержать училище.

Мѣстные любители древностей, раскапывая за городомъ большую могилу напротивъ устья р. Юсты, текущей въ Невяжу, нашли кости съ вещами, относящимися къ XVI столѣтію и монетами меченосцевъ нидерландскихъ 1535 года, епископовъ эстонскихъ 1536 года, а также литовскими —

царствованія Александра и Сигизмунда I; причемъ удостовѣрилось, что это была могила лица, умершихъ отъ моровой язвы, которая свирѣяла въ Инголяндіи, въ 1550 году, распространилась до окрестностей Поневежа.

Во время второй шведской войны, генераль Левенгауптъ, посланный Карломъ XII въ Литву, для поддержанія приверженцевъ Станислава Лещинскаго, наступилъ недалеко отъ Поневежа аррьергардъ Висневскаго и Огинскаго, защитниковъ Августа II-го, и захватилъ важныя бумаги, въ числѣ которыхъ былъ тайный трактатъ заключенный великимъ княземъ литовскимъ съ Императоромъ Петромъ I-мъ противу Карла XII-го (1).

Городъ Поневежъ назначенъ: уѣзднымъ городомъ Виленскаго наместничества, Упитскаго уѣзда 1796 года; уѣзднымъ городомъ Литовской губерніи 1797 года; уѣзднымъ городомъ Ковенской губерніи, съ переименованіемъ Упитскаго уѣзда въ Поневежскій — 1842 года. На основаніи Высочайшаго указа 24 декабря 1841 года дарована ему льгота на 25 лѣтъ (см. Ковно) (2).

Географическое положеніе Поневежа: 55°43'40" сѣв. шир. и — 5°58'11" западной долготы отъ Пулкова, или 22°1'5" восточ. долг. отъ Парижа (3).

Городъ Поневежъ стоитъ при Невяжѣ, и пересѣкается притокомъ ея, ручьемъ Жегена; онъ соединяется мостомъ съ предмѣстьемъ Николаевомъ, и граничитъ: по вилькомирскому трактату съ имѣніемъ графа Кейзерлинга; со стороны Николаева съ казеннымъ имѣніемъ Старый-Поневежъ; со стороны ремигольской заставы съ казенными деревнями Ленше и Нежаганьскъ; съ шавельской заставы съ казенными деревнями Княудышки и Сольваркомъ доктора Войтневича Новою-Долею.

Количество городокой земли у мѣщанъ города Поневежа:

	Десятинъ.	Сажень.
Усадьбой	86	1.304
Пахатной	628	698
Сенокосной	66	1.205
Неудобной	100	—
Итого	880	804 (4).

Всѣхъ жителей въ Поневежѣ въ 1857 году было 5.908 об. п., въ томъ числѣ: 2.899 м. и 3.009 ж.

По вѣроисповѣданіямъ: православныхъ 253 об. п., раскольниковъ 56,

(1) Staroż. Pol. T. III, str. 444—447.

(2) Изъ городскихъ актовъ.

(3) Записки Воен.—Топогр. Дено 1848 и 1851 г.

(4) По свѣд. Поневеж. Город. Ратуши.

католиковъ 1.757, лютеранъ 227, кальвинновъ 2, Евреевъ 3.566, Каран-
мовъ 47 (Табл. А.).

По сословіямъ: дворянъ потомственныхъ 55 об. п., духовенства — пре-
вославнаго съ семействами 15, католическаго 5, еврейскія раввиновъ 5,
караимскій раввинъ 1; городскихъ сословій — почетныхъ гражданъ 2, куп-
цовъ (и торгующихъ мѣщанъ) 126 об. п.; мѣщанъ-христіанъ 1.203, Евреевъ
3.561, Каранмовъ 47; сельскихъ сословій — крестьянъ — казенныхъ 73, по-
мѣщичьихъ 210, дворовыхъ 11; военныхъ сословій — регулярныхъ войскъ
120, безсрочно-отпускныхъ 16, отставныхъ солдатъ съ семействами 15.⁽¹⁾
Иностранцевъ: Пруссаковъ 6 м. 3 ж., Саксонцевъ 2 м. 2 ж., Ангальтъ-дес-
савскихъ 4 м. 2 ж.

Ремесленниковъ, въ числѣ показанныхъ жителей:

	Мастеровъ.	Работниковъ.	Учениковъ.
Хлѣбниковъ	5	—	2
Булочниковъ	2	—	1
Мясниковъ	5	1	1
Кандитеровъ	2	—	—
Портныхъ	21	17	10
Сапожниковъ	16	13	12
Модистокъ	2	—	1
Шляпниковъ	4	1	1
Печниковъ	4	12	12
Часовщиковъ	5	1	1
Столяровъ	2	1	2
Мѣдниковъ	2	—	1
Шорниковъ	4	2	2
Каретниковъ	3	—	—
Извозчиковъ	5	—	—
Коноваловъ	2	—	—
Итого	80	53	49⁽²⁾

Церквей и другихъ богослужебныхъ зданій въ Поневежѣ слѣдующее
число: православная каменная 1, католическая деревянная 1 (каменная
строится), лютеранская 1; часовня католическая 1; еврейскихъ синагогъ
7 деревянныхъ и 1 каменная, караимская 1 дер.

Домовъ: казенныхъ каменныхъ 3, частныхъ каменныхъ 12, деревян-
ныхъ 472, каменная мельница, принадлежащая городскому обществу 1;
гостинницъ 7, харчевень 23; питейныхъ домовъ и прѣгонныхъ лавокъ — 14.

⁽¹⁾ По статистич. таблиц. за 1857 г.

⁽²⁾ По свѣд. поневеж. городнич. за 1858 г.

	Руб.	Коп.
Недоимокъ	1.918	50
Въ долговыхъ билетахъ	403	54
Итого	2.322	4

Поступило въ доходъ въ 1857 году:

Недоимокъ	228	88
Оклада этого года	1.263	6 $\frac{1}{2}$
Итого	1.491	94$\frac{1}{2}$

Поступило въ расходъ въ 1857 году:

Недоимокъ	228	88
Оклада этого года	1.197	96
Итого	1.426	84

Осталось всей суммы:

Недоимокъ	1.689	62
Наличными	65	10 $\frac{1}{2}$
Въ долговыхъ капиталахъ	403	54 $\frac{1}{4}$
Итого	2.158	26$\frac{3}{4}$ (1).

Б. Уѣздный городъ Шавли.

Городъ *Шавли* (Miestas Szawlej по-жмудски), лежитъ между 55°56'1" сѣв. шир. и 20°58'47" восточ. долготы отъ Парняжа или—7°0'29" запад. долготы отъ Пулкова; на пересѣченіи трактовъ: изъ Вильно чрезъ Вилькомиръ, Поневежь и далѣе чрезъ Шавли въ Ригу; рижско-таурооггенскаго шоссе и почтоваго тракта на Тельши. Городъ пересѣкается ручьемъ Рудавка, а съ восточной стороны лежитъ озеро Шавли.

Вблизи находится довольно высокая гора, называемая *Salduwes Kalnas*, на которой — по народному преданію — былъ когда-то замокъ кресто-повцевъ (2).

Земли, принадлежащая г. Шавлямъ, раздѣляется на два отдѣла—внутри городской черты и внѣ ея.

Внутри городской черты:

	Десятинъ.
Подъ постройками	60
Подъ садами и огородами	42
» улицами, площадями и рѣчкою	40

(1) По свѣд. Поневеж. Город. Ратуши.

(2) *Sraroż. Polska T. III, str. 578.*

Видъ городской черты:

Подъ пастбищами	200
„ хуторами, садами и огородами	500
„ сѣнокосными лугами	1.000
Неудобной земли	378

Всего 2.220 десят. ⁽¹⁾.

Въ 1858 году, въ г. Шавляхъ считалось всѣхъ вообще жителей 3.264 м., 3.622 ж. в. ⁽²⁾.

По сословіямъ ⁽³⁾:

	Муж.	Жен.
Дворянъ потомственныхъ	80	70
Духовенства:		
Православнаго бѣлаго съ семействъ	6	2
Римско-католическаго бѣлаго	15	—
„ „ монашествъ	1	—
Еврейскаго	3	—
Городскихъ сословій:		
Гражданъ	81	134
Купцовъ (Евреевъ)	42	39
Мѣщанъ { Христіанъ	1.286	1.496
{ Евреевъ	1.340	1.772
{ Каранмовъ	3	1
Сельскихъ сословій:		
Крестьянъ { казенныхъ	11	15
{ помѣщичьихъ	7	4
Военнаго состоянія:		
Регулярныхъ войскъ	266	—
Безсрочно-отпускныхъ	25	—
Отставныхъ нижнихъ чиновъ съ семействами	89	63
Иностранныхъ подданныхъ	9	11
Лицъ, не принадлежащихъ къ вышепоказан- нымъ разрядамъ	—	15

По вѣроисповѣданіямъ ⁽⁴⁾:

Православныхъ	42	42
Римско-католиковъ	1.790	1.729
Лютеранъ	44	39
Евреевъ	1.385	1.811
Каранмовъ	3	1

⁽¹⁾ Свѣд. Шавельск. Город. Ратуши.

⁽²⁾ ⁽³⁾ и ⁽⁴⁾ По свѣд. шавельск. городнич., за 1858 г.

Въ общемъ числѣ жителей считалось ремесленниковъ ⁽¹⁾:

Хлѣбники	48	58	—
Булочники	3	5	5
Мясники	13	17	8
Кондитеры	3	2	1
Портные	25	53	37
Сапожники	18	26	18
Модистки.	3	4	2
Часовщики	3	1	1
Шляпники	5	2	2
Печники	4	2	1
Столяры	18	17	—
Мѣдники	2	2	2
Извозчики	12	17	—
Коновалы.	2	—	—

Церкви и другія богослужебныя зданія: православная 1 дерев., католическія 1 костель каменный и 1 каплица дерев.; еврейскія: синагога 1 дерев., молитвенная школа 1 каменная.

Магазинъ 1, лавокъ 162, больницъ 2—временно-военная и городская. Частныхъ домовъ: камен. 33, дерев. 434. Мельницъ вѣтряныхъ 3, водяная 1, приводимыхъ въ движеніе живыми силами 6; тракторовъ 2.

Фабрика шерстяныхъ и шелковыхъ издѣлій открыта австрійскимъ подданнымъ Кюнелемъ.

Ярмарокъ въ Шавляхъ бываетъ 5:

	Привезено товаровъ на сум.	Продано на сумму.
Квѣтная 23 марта	3.970 руб.	2.090 р.
Пржеводная 6 апрѣля	5.800 „	3.750 „
Троицкая 18 мая.	3.478 „	1.890 „
Послѣ Св. Петра и Павла 13 іюля .	6.200 „	2.500 „
Послѣ Покрова 13 октября	7.360 „	3.400 „

Базарные дни по понедѣльникамъ и пятницамъ ⁽²⁾.

Жители большею частію ведутъ торговлю съ Митавою и Ригою, транспортируя изъ Шавель — рожь, ячмень, пшеницу, стекло, соль, табакъ сахаръ и нѣкоторыя колоніальныя произведенія.

Среднія торговыя цѣны на хлѣбъ въ г. Шавляхъ существовали ⁽³⁾:

(1) По свѣд. шавельск. городнич., за 1858 г.

(2) и (3) Свѣд. шавельск. городн.

Вид	1854		1855		1856		1857	
	Р.	К.	Р.	К.	Р.	К.	Р.	К.
Земельный	3	65	9	—	11	—	7	50
Городской	21	25	12	50	12	50	8	75
Казенный	7	25	9	25	9	50	6	60
Другой	5	—	5	50	6	—	4	80
Всего	36	115	35	125	37	150	25	165

Городские учреждения и общественные заведения и учреждения: городническое правление, магистратские канцелярии, уездный и земский суды, городская дума, 2 школы и 1 училище, дворянская опека, почтовая станция, городские больницы, училище и казенное еврейское училище 1-го разряда.

Город Паланка образован из местечка Литовской губернии в уездный город 1795 г. и назначен уездным же городом Виленского наместничества 1797 г. и потом, Литовской губернии—1797 г.; оставлен в составе уездной Виленской губернии 1802 г. и, наконец, уездным городом 1841 г.

За селение Высочайшею указом 24 декабря 1841 года дарована Шавельная дача в 25 верст от Паланки.

Городское управление состоит из городского правления и городской думы.

В 1857 году городские доходы равнялись 4.037 р. 86½ к. и расходы 3.577 р. 32½ к.

6. Уездный город Тельши.

Город Тельши расположен на 5-ти холмах, при реке Немане, в 15 верстах от Виленки, где беретъ изъ него начало ручей Курбишанка.

Городские предания приписываютъ мнимому Тельши богатырю, называемому Тельши, который съ помощью призванныхъ ему злыхъ духовъ въ совершенномъ культизмѣ вслѣдъ вооружалъ меченосцевъ, и обладалъ силою, въ виду которой, вооруженный дубиной, сотнями убивалъ Тельши, вооруженъ и другими деревьями съ корнями и т. п. Говорятъ, что онъ былъ похороненъ въ мѣстѣ, называемой Тельши. Передъ смертію, этотъ богатырь вооруженный дубиной выкапывалъ могильный курганъ, и въ немъ

Въ 1857 году
всего 3.577 р. 32½ к.

похороненъ. Въ полумилѣ отъ города, по дорогѣ, ведущей на Ольсяды, есть огромный остроконечный курганъ, который до-сихъ-поръ народъ называетъ горою *Джуга* (*Dżuga*), а вблизи кургана расположена деревня *Джугиняны* (*Dżuginiany*) (1).

Лѣтописи крестовосцевъ упоминаютъ, что въ 1317 году маршалъ ордена съ вооруженнымъ отрядомъ посѣтилъ долину Тальсенъ или Тельшевскую. Сигизмундъ III, 1612 года сдѣлалъ пожертвованіе на постройку костела съ приходскимъ училищемъ и надѣлилъ ихъ землею.

Въ самой почти срединѣ города возвышается гора *Инсуля* (*Insula*), съ которой открытій видъ на озеро. На этой горѣ литовскій вице-канцлеръ Павелъ Сапѣга, бывшій аренднымъ владѣльцемъ Тельшъ, построилъ монастырь и костель, во имя Пресвятой Богородицы Лоретанской; въ монастырѣ поселялъ бернардиновъ.

Привилегією Августа II-го, 1781 года, установлены обыкновенные ежегодныя торги и постоянныя ярмарки.

Въ 1791 году, вслѣдствіе утвержденнаго сеймомъ положенія о городахъ, дана г. Тельшамъ Станиславомъ-Августомъ привилегія *Locationis et Renovationis*, которою обезпечено городу магдебургское право, съ свободнымъ выборомъ городскихъ чиновниковъ и съ апелляціею отъ магистрата или въ апелляціонные суды г. Россіенъ. Въ то же время данъ г. Тельшамъ гербъ Св. Станислава епископа краковскаго (2).

Городъ Тельши назначенъ: уѣзднымъ городомъ Виленскаго намѣстничества 1796 г., уѣзднымъ городомъ Литовской губерніи 1797 г., оставленъ повѣтовымъ городомъ Виленской 1802, и, наконецъ, уѣзднымъ — Ковенской губерніи 18 декабря 1842 года. На основаніи Высочайшаго указа 24 декабря 1841 г. дарована ему льгота на 25 лѣтъ (см. Ковно) (3).

Географическое положеніе г. Тельши между 55° 59' 22" шир. и 19° 54' 42" восточ. долготы отъ Парижа или — 8° 4' 34" западн. отъ Пулкова (4).

Изъ плана города, 23 августа 1828 года начертаннаго, видно, что г. Тельши долженъ имѣть земли 38 уволокъ, 6 морговъ и 114 прutowъ; въ томъ числѣ пахатной и сѣнокосной 26 уволокъ и 250 прutowъ, пашни (?) 1 уволока, 4 морга и 19 прutowъ; подъ плацами и огородами 3 уволоки, 15 морговъ и 102 прута, и опорной (кромѣ озера) 7 уволокъ, 6 морговъ и 40 прutowъ, въ смежности съ городомъ (5).

(1) *Staroż. Pols.*, Т. III, str. 523—524.

(2) *Staroż. Pols.*, Т. III, str. 524—525.

(3) Изъ городскихъ актовъ.

(4) Военно-Топогр. Записки 1848 и 1851 г.

(5) Свѣд. Тельш. Город. Ратуши.

Жители довольствуются водою озерною и езь колодцевъ, находящихся при домахъ, числомъ до 100.

Въ городѣ находится: мостовъ каменныхъ 2, деревянныхъ 2; улицъ и переулковъ 15, изъ которыхъ мощеныхъ камнемъ 5; площадь 1. Частныхъ садовъ 30, которые занимаютъ, примѣрно, $2\frac{1}{2}$ десятины; огородовъ 50: пустопорожныхъ мѣсть, назначенныхъ подъ постройку домовъ 8, кладбищъ 4 ⁽¹⁾.

Общее число жителей въ городѣ, въ 1856 году, было 5.234 об. п.; въ томъ числѣ 2.680 м., 2.554 ж. п. (табл. А.).

По вѣроисповѣданіямъ они распредѣлялись такимъ-образомъ: православныхъ 317 об. п., католиковъ 1.629, лютеранъ 70, англиканъ 9, Евреевъ 3.209.

По сословіямъ: дворянъ потомственныхъ 79 об. п., личныхъ 4; духовенства православнаго съ семействомъ 12, католическаго 7 м. п. бѣлаго, 2 м. п. монашествующаго; раввиновъ еврейскихъ 2; городскихъ сословій: гражданъ 61 об. п., купцовъ 86 об. п.; мѣщанъ: христіанъ 186, Евреевъ 3.019; цеховыхъ 117; казенныхъ крестьянъ 75; помѣщичьихъ крестьянъ 74; однодворцевъ 3 об. п. Регулярныхъ войскъ 739 м., безсрочно-отпускныхъ 34 м.; отставныхъ солдатъ и ихъ семействъ 266, бывшихъ кантонистами 20 ⁽²⁾.

Число ремесленниковъ: портныхъ 18, модистка 1, сапожниковъ 19, столяровъ 7, кузнецовъ 5, золотыхъ и серебряныхъ дѣлъ мастеровъ 2, печниковъ 13, трубочистовъ 2, хлѣбниковъ 10, мясниковъ 17, башмачниковъ 4, перчаточникъ 1, мѣдниковъ 2, извожниковъ 10, лудильщиковъ 3, ткачъ 1, шляпныхъ мастеровъ 5 ⁽³⁾.

Въ 1857 году выслано преступниковъ, по приговорамъ судебныхъ мѣсть 16 ⁽⁴⁾.

Церкви и другія богослужебныя зданія въ г. Тельшахъ: православный храмъ помѣщается въ одной комнатѣ частнаго деревяннаго дома; католическій 1 каменный и 1 часовня деревянная; еврейская синагога и 3 молитвенныя школы деревянныя.

Казенныя, частныя и общественныя зданія и строенія: домовъ каменныхъ 6, деревянныхъ 309; лавокъ каменныхъ 2, деревянныхъ 53; мельницъ 2 вѣтряныхъ и 1 дѣйствующая силою животныхъ.

Въ городѣ Тельшахъ ярмарки не бываютъ; а базары — два раза въ недѣлю, по вторникамъ и пятницамъ. Главнѣйшій торгъ производится льномъ и хлѣбомъ съ Либавою и Ригою ⁽⁵⁾.

(1) Свѣд. тельш. городничаго.

(2) По свѣд. Статистич. Комитета, за 1857 г.

(3) и (4) Свѣд. тельш. города.

(5) Свѣд. тельш. города.

Среднія торговля цѣны на съѣстные и другіе припасы, въ 1858 году были ⁽¹⁾:

	Въ г. Тельшн.		Въ г. Шавал			
	Руб.	Коп.	Руб.	Коп.		
Картофеля четверть	1	30	1	—		
Муки пеклеванной ржаной, пудъ	1	—	—	50		
» пшеничной 1-го сор. »	1	40	—	80		
» » 2-го » »	1	—	—	50		
Крупъ ячныхъ пудъ	1	30	—	50		
» овсяныхъ »	1	20	—	50		
» гречневыхъ	1	60	—	—		
Соли крупной пудъ	1	10	1	10		
» мелкой »	1	—	1	—		
Масла коровьяго пудъ	6	—	7	—		
» коноплянаго	4	—	4	80		
Мяса {	1-го сорта	1 фунтъ	—	3	—	4
			—	2 ¹ / ₂	—	3
			—	1 ¹ / ₂	—	2 ¹ / ₂
			—	2	—	3
	Телятины	»	—	1 ¹ / ₂	—	3
	Сала говяжьяго	»	—	7 ¹ / ₂	—	7
Яицъ куриныхъ копа (60 шт.)	—	60	—	60		
Сметаны 1 гарнецъ	—	40	—	48		
Молока сладкаго 1 гарнецъ	—	15	—	12		
Капусты квашенной ведро или 4 гарнца	—	30	—	30		
Бураковъ квашен. ведро или 4 гарнца	—	29	—	13.		
Хлѣба ржанаго пеклеваннаго 1 ф.	—	2	—	1 ¹ / ₄		
» » рѣшетнаго » »	—	1 ¹ / ₄	—	1		
Рыбы: лососины—1 фунтъ.	—	10	—	—		
щуки, »	—	8	—	8		
судака. »	—	6	—	5		
окуня, »	—	6	—	7		
линя, »	—	6	—	10		
карася, »	—	5	—	7		
леща, »	—	5	—	5		
мелкой рыбы »	—	3	—	4		

Дровъ ольховыхъ сажень 2 руб., березовыхъ 2 р. 10 к., сосновыхъ 1 р. 40 к. ⁽²⁾.

⁽¹⁾ Свѣд. тельш. и шавел. города.

⁽²⁾ По свѣд. тельш. города.

Правительственные и общественныя учрежденія и заведенія въ Тельшахъ: городническое правленіе, квартирная комиссія, уѣздный и земскіе суды, городская больница, городова я ратуша съ сиротскимъ судомъ, дворянская опека, дорожная комиссія, окружное управленіе государственныхъ имуществъ, дворянское училище, казенное еврейское училище 1-го разряда.

Городское управленіе составляютъ: городничій, 2 ратмана по выборамъ. при нихъ письмоводитель, писецъ и 1 кварталный; а также городова я ратуша.

Городскіе доходы за 1857 годъ:	Руб.	Коп.	
Отъ прежнихъ лѣтъ {	недоимокъ	2.211	18
	наличнаго остатка	368	50
	Итого	2.579	68
Поступило въ 1857 дѣйств.	2.043	61 ³ / ₄	
Дѣйств. израсходовано въ томъ же году	2.192	50 ¹ / ₂	
Наличный остатокъ къ 1858 году	219	61 ¹ / ₄ (1).	

7. Уѣздный городъ Россіены.

Россіены, (по-литовски *Rosejnej*, въ прусскихъ лѣтописяхъ называемый *Rossigen*, *Ruschigen*, а чаще всего *Rasseyne*), былъ главнымъ мѣстомъ судопроизводства на Жмуди. Къ западу, по направленію на Юрбургъ и къ прусской границѣ простирается необозримая равнина, нынѣ обращенная въ пастбище, а прежде служившая мѣстомъ сѣздовъ дворянства жмудскаго на сеймики или мѣстомъ военныхъ упражненій жмудскаго ополченія; отъ-чего до настоящаго времени она сохранила названіе «Станъ». На этой равнинѣ, въ ³/₄ мили отъ города, видны насыпные курганы, называемые *Kołnaje* (отъ слова *Kalnās*—гора), гдѣ находится мыза подъ тѣмъ же наименованіемъ. Самая высокая изъ этихъ горъ находится при деревнѣ *Явоишахъ* и называется *Явоишайскою* горою. Насыпныя горы при Россіенахъ надо принимать за остатки весьма древнихъ, — быть можетъ, скандинавскихъ укрѣпленій. Самое названіе *Россіены* (отъ *Rosъ*, *Rusъ*) свидѣтельствуетъ нѣкоторымъ образомъ о бытности здѣсь Скандинавовъ (2).

Россіены въ половинѣ VIII вѣка дѣлаются извѣстными въ исторіи Литвы. Мендогъ, принявши христіанство, въ 1254 году, предназначилъ половину Россіены на содержаніе перваго литовскаго епископа Христіана; потомъ въ 1257 году подарилъ Россіены инфляндскимъ рыцарямъ.

Съ XIV вѣка начинается нападеніе на Россіены крестоносцевъ. Такъ, въ

(1) По свѣд. Тельш. Город. Ратуши.

(2) *Starożytna Polska*. T. III, Litwa, str. 509—510.

1357 году, этотъ городъ опустошенъ огнемъ и мечемъ отряда крестоносцевъ, подъ командою маршала Зигфрида Дауфельда; въ 1376 году повторено нападеніе подъ начальствомъ гроссмейстера Вивриха Книпроде. Въ числѣ жмудскихъ бояръ, заключившихъ въ 1390 году договоръ съ крестоносцами въ Кенигсбергѣ, поименованы депутаты отъ Россіенской земли. Изъ этого можно заключить, что г. Россіены принадлежитъ къ числу древнѣйшихъ городовъ Жмуди; но эпоха преобразования его изъ обыкновеннаго жмудскаго населенія въ городъ—неизвѣстна. Первые городскія учрежденія слѣдуетъ отнести къ царствованію короля Александра.

Король Станиславъ-Августъ, по утвержденіи на четырехлѣтнемъ сеймѣ положенія о городахъ, выдалъ 20 марта 1792 года Россіенамъ привилегію «*renovationis*», которая обезпечивала права собственности мѣщанъ и владѣнія домами и городскими участками, а также независимость мѣщанъ отъ всякихъ другихъ властей, кромѣ магистратской, предоставляя имъ апелляцію въ надворный судъ великаго княжества Литовскаго.

Россіенскіе земскіе акты принадлежатъ къ самымъ древнимъ во всей Жмуди, однакожь относятся не раньше 1575 года, и до 1640 года они писаны, по принятому въ Литвѣ вообще обычаю, на русскомъ языкѣ; потомъ до 1697 года, документы вписывались въ актовыя книги по-польски, но переписка въ судахъ производилась по-русски.

На сеймики съѣзжались дворяне 28 уѣздовъ, изъ которыхъ избирали сначала двухъ пословъ и 3 депутатовъ въ главный трибуналъ, а впоследствии, 3 пословъ и 4 депутатовъ. Россіенскій староста былъ самый важный чиновникъ въ этомъ краѣ; онъ предсѣдательствовалъ въ судахъ. Назначеніе новаго старосты сопровождалось большими торжествами, происходившими въ Россіенахъ. До-сихъ-поръ памятенъ для города торжественный въездъ жмудскаго старосты Ивана Ходкевича, 15 мая 1766 года. Подъѣзжавшаго къ Россіенамъ верхомъ, Ходкевича встрѣтилъ жмудскій каштелянъ, сопровождаемый важнѣйшими сановниками края, чиновниками, войскомъ и городскими обывателями, и отъ имени всѣхъ сословій, поздравилъ новаго старосту съ этою высокою должностію. Въ городѣ, у триумфальныхъ воротъ, украшенныхъ портретами короля и Ходкевича съ почетными надписями, встрѣтили старосту поздравительными рѣчами: ректоръ піарскаго монастыря и ученики піарскаго училища, а передъ приходскимъ костеломъ—его жмудскій каштулъ. Во время пѣнія въ костелѣ гимна «Тебе Бога хвалимъ», производилась пальба изъ пушекъ; послѣ-чего староста исполнилъ присягу, и приступилъ къ назначенію чиновниковъ для всего княжества. Торжество это окончилось великолѣпнымъ пиршествомъ ⁽¹⁾.

(1) Переводъ изъ Staroż. Polska. Т. III, стр. 509—514.

Городъ Россіены находится между 55°22'49" и 55°23'3" сѣв. шир. 20°44'47" и 20°46'15" восточ. долготы отъ Парижа или — 7°14'29" и — 7°13'1" запад. долготы отъ Пулкова.

Ничтожная рѣчка Россіенка, протекающая съ юга на сѣверъ, дѣлая поворотъ на западъ, имѣетъ на обоихъ берегахъ двѣ противоположащія возвышенности, на которыхъ построенъ городъ, раздѣленный рѣчкой на двѣ неравныя части, соединяющіяся между собою посредствомъ моста и плотины.

Земля, принадлежащая, по инвентарю, г. Россіенамъ, находится въ слѣдующемъ количествѣ:

	Десят.	Сажень.
Усадебной.	21	1008
Пахатной	161	1354 ² / ₃
Сѣнокосной	828	1234 ³ / ₄
Выгонной	800	„
<hr/>		
Всего 1811		1797

Сверхъ-того, неопредѣленное количество земли находится подъ споромъ съ графомъ Воловичемъ (1).

Въ городѣ мостовъ 7 деревянныхъ и 1 каменный; улицъ и переулковъ 20, изъ которыхъ 4 вымощены камнемъ; площадей 2 (1 вымощена камнемъ); садовъ частныхъ 6; огородовъ 60; пустопорожнихъ мѣстъ для постройки домовъ 4, кладбищъ 4 (2).

Общее число жителей въ Россіенахъ, въ 1857-мъ году, 8.516 об. п.; въ томъ числѣ 4.526 м. 3.990 ж. п. Они принадлежатъ слѣдующимъ вѣроисповѣданіямъ: православному 342 об. п., католическому 3.174 и еврейскому 5.000 об. п. (Табл. А) (3). По сословіямъ: дворянъ потомственныхъ 650 об. п., личныхъ 15; духовенства — православнаго съ семействами 15 об. п.; католическаго благаго 35 м. п., монашествующаго 14 м. п., еврейскихъ раввиновъ 4. Городскихъ сословій: гражданъ 200 об. п. купцовъ 164 об. п.; мѣщанъ — христіанъ 1.069 об. п., Евреевъ 4.292 об. п.; цеховыхъ 594 об. п. Сельскихъ сословій: казенныхъ крестьянъ 35, помѣщичьихъ 412 об. п. Регулярныхъ войскъ 896 м. п., безсрочно-отпускныхъ 95 об. п. (4); отставныхъ солдатъ и ихъ семействъ 38, бывшихъ кантонистами 34. Сверхъ-того дворовыхъ людей, живущихъ при домахъ господъ 181 об. п., по паспор-

(1) Свѣд. Россіен. Город. Ратуши.

(2) Свѣд. росіен. городнич.

(3) Въ это число не включены временно-квартирующія регулярныя войска.

(4) По свѣд. Статист. Комит. за 1857 г.; число жителей во всѣхъ городахъ, по сословіямъ, не имѣетъ точности.

тамъ 31. Воспитывающихся въ заведеніяхъ 357. Содержащихся арестантовъ 527 об. п. (1).

Въ общемъ числѣ жителей считалось ремесленниковъ и мастеровъ: портныхъ 63, модистокъ 5, сапожниковъ 42, стояровъ 8, плотниковъ 10, кузнецовъ 12, слесарей 3, золотыхъ и серебряныхъ дѣль мастеровъ 6, печниковъ и каменщиковъ 27, трубочистовъ 3, хлѣбниковъ 54, мясниковъ 15, перчатникъ 1, шорникъ 1, лудильщиковъ 2, стекольщиковъ 6, часовщиковъ 4 (2).

Церквей и другихъ богослужебныхъ зданій въ томъ же году было слѣдующее число: православная одна, ветхая, деревянная; католическій 1 монастырь каменный съ костеломъ, лютеранская 1 деревян.; еврейская синагога 1 каменная, молитвенныхъ школъ 3, изъ которыхъ 2 каменныхъ.

Приходскій католическій костель принадлежитъ къ 9-ти древнѣйшимъ, построеннымъ на Жмуди при введеніи христіанства. Доминиканскій монастырь построенъ въ 1645 году, на возвышенномъ мѣстѣ при р. Россіенкѣ, иждивеніемъ Николая Станкевича, бывшаго писаря великаго княжества Литовскаго (3).

Казенныя, общественныя и частныя зданія суть:

Дома принадлежащіе:

	Дерев.	Камен.
Казнѣ	1	1
Церквамъ	2	»
Монастырямъ	1	»
Разнымъ обществамъ	3	»
Дворянамъ и чиновникамъ	65	5
Ихъ женамъ	21	»
Купцамъ	50	23
Купчихамъ	15	5
Мѣщанамъ	283	8
Цеховымъ	7	»
Иностранцамъ	4	» (4)

Торговыхъ лавокъ и трактировъ въ домахъ и особо устроенныхъ считается 148 (5).

Училища: казенное пятиклассное уѣздное для дворянъ и состоящій при

(1) и (2) По слѣд. россіен. городнич.

(3) Staroż, Pols. T. III, стр. 511.

(4) По свѣд. россіен. город. за 1857 г.

(5) Въ то число включено: лавокъ съ краснымъ товаромъ 10, мелочныхъ 121, трактиръ 1, ресторацій 2, гостинницъ 9, харчевень 4, погребовъ 7, кондитерскихъ 2, што-новыхъ лавокъ 10, шшковъ 7.

немъ, на степени приходскаго училища, приуготовительный классъ. Частный женскій пансіонъ, въ которомъ было воспитанницъ 15. Еврейскихъ ходаримовъ: первоначальныхъ 12 съ 17-ю учащими и 82 учащимися и второстепенныхъ 5 съ 5-ю учащими и 59-ю учащимися.

Благотворительныя заведенія: военно-временная больница, въ которой втеченіи 1857 года призрѣно 477 м. п., изъ нихъ умерло 23; гражданская городская больница, въ которой втеченіи года пользовалось 103 м., 498 ж.; изъ нихъ умерло 4 м., 9 ж. п.; тюремная больница; въ годовой періодъ въ ней пользовалось 112 м. 312 ж. п., изъ которыхъ умерло 4 м. 5 ж. п.

Приходская богадѣльня, въ которой въ 1857 году призрѣвалось 11 м., 24 ж. п..

Торговля. Въ г. Россіенахъ объявлено купеческихъ капиталовъ: 3-й гильдіи 31.200 руб. и крестьяниномъ 3-го разряда 2.400 руб. Главная торговля ведется съ Пруссією и Ригою.

По приблизительному исчисленію, въ г. Россіены привезено было въ 1858 году: муки ржаной 5 т. кулей, пшеничной 3 т. кул.; ржи 6.600 четвертей, пшеницы 1.600, овса 1.600, ячменя 1.000, разныхъ крупъ 700; убито рогатаго скота около 900 головъ, овецъ 800, телятъ около 1.000. Сверхъ-того, зимою, изъ окрестныхъ селеній привозится въ городъ мерзлая солонина. Рыба доставляется преимущественно изъ Пруссіи, а также изъ озера ворненскаго въ Тельшевскомъ уѣздѣ.

Дрова доставляются съ южной стороны уѣзда, гдѣ еще есть довольно лѣсовъ, продаваемыхъ помѣщиками на срубку. Большая часть, потребляемыхъ въ городѣ дровъ есть ольховыя и еловыя; по дороговизнѣ доставки, цѣна на дрова довольно высокая: за сажень трехполѣнныхъ отъ 9 до 10 р. 50 коп. (1).

Правительственныя и общественныя учрежденія суть: городническое правленіе, квартирная комиссія, уѣздный судъ съ особымъ отдѣленіемъ, земскій судъ, городова я ратуша съ сиротскимъ и словеснымъ судами, дворянская опека, уѣздное казначейство, дорожная комиссія, почтовая контора, дворянское училище, казенное еврейское училище 1-го разряда и городская больница.

Городское управленіе составляютъ: городническое правленіе и городова я ратуша.

Полицейской команды состоитъ: 1 унтеръ-офицеръ и 11 рядовыхъ, пожарной 9 рядовыхъ (2).

(1) Свѣд. россіен. город.

(2) Свѣд. россіен. город.

Городскіе доходы и расходы, за 1857 годъ, показаны слѣдующіе:

	Руб.	Коп.
Оставалось къ 1857 году	276	30 ³ / ₄
Доходы обыкновенные.		
1. Съ городскихъ имуществъ и оброчныхъ статей	822	13 ³ / ₄
2. Сбора съ промышленниковъ	695	80
3. Налоги косвенные	604	»
4. Доходы вспомогательные	360	»
5. Доходы мелочные и случайные	20	41
Итого.	2778	65¹/₂

Въ томъ числѣ, пособія изъ государственнаго казначейства взамѣнъ питейнаго, таможеннаго и другихъ сборовъ 360 »

I Расходы текущіе:

1. Содержаніе мѣстъ и лицъ городского управленія	1634	30 ³ / ₄
2. Содержаніе городскихъ имуществъ и наемъ отъ города помѣщеній	927	80 ¹ / ₄
3. Наружное благоустройство города	89	53
4. Уплата долговъ и составленіе запасныхъ капиталовъ	15	80
5. Мелочные расходы	16	20
II. Расходы единовременные	34	50

Итого. 2718 14 (1)

Городъ Россіены назначенъ: уѣзднымъ городомъ Виленскаго намѣстничества 1796 г., уѣзднымъ городомъ Литовской губерніи 1797 г., оставленъ повѣтовымъ городомъ Виленской губерніи 1802 г., назначенъ уѣзднымъ городомъ Ковенской 1842 года.

На основаніи Высочайшаго указа 21-го декабря 1841 года, городу Россіенамъ дарована льгота на 25 лѣтъ (см. Ковно) (2).

8. Заштатный городъ Шадовъ.

Городъ Шадовъ, (по-жмудски *Miestas Szadawa*), съ древнихъ временъ состоялъ землевладѣльческимъ селеніемъ; но привилегіями польскихъ королей Яна, Казимира, Михаила, Яна III-го и Августа II-го, былъ возведенъ на

(1) Свѣд. Город. Ратуши.

(2) Изъ городскихъ актовъ.

степень города съ образованіемъ въ немъ магдебургіи, подтвержденной сеймовою конституціею 1661 года, имѣвшею свою силу до 1776 года. Когда же въ малолюдныхъ городахъ магдебургское право было упразднено, то и городъ Шадовъ достался въ вотчинное владѣніе бывшему министру финансовъ князю Понятовскому. Въ 1779 году, по конвенціи, заключенной обывателями этого города съ княземъ Понятовскимъ, и по особой привилегіи этого сановника, составленной 26-го іюня того же года, — Шадовъ получилъ полную свободу, съ платежемъ вѣрнаго оброка, что и подтверждено привилегіею послѣдняго Короля Станислава-Августа, изданною 19-го марта, съ утвержденіемъ этому городу герба (бѣлый мантуанскій орелъ, на груди котораго французская лилія). Въ то же время городъ надѣленъ землею.

Въ грамотѣ Станислава-Августа II сказано: «Въ городской чертѣ, принадлежащей городу Шадову, земли должно находиться: 122 уволоки, 24 морга, 15 прутьовъ, 21 прутыкъ и 60 вершковъ, считая каждую уволоку по 30 морговъ, согласно геометрическаго плана, въ 1788 году произведеннаго».

Г. Шадовъ, состоя вольнымъ магдебургскимъ, въ 1813 году, утвержденъ на общемъ основаніи для заштатныхъ городовъ, съ учрежденіемъ въ немъ городской ратуши, а также квартирной комиссіи, сиротскаго и словеснаго судовъ.

Сила и дѣйствіе російскихъ законовъ, введены въ шадовской городской ратушѣ, съ прекращеніемъ литовскаго статута, 9-го сентября 1840 года, на основаніи Именнаго указа Его Императорскаго Величества, даннаго Правительствующему Сенату, въ 25-й день іюня того же года.

На основаніи Высочайшаго указа 24-го декабря 1841 года дарована Шадову льгота на 25 лѣтъ (см. Ковно) (1).

До образованія Ковенской губерніи, Шадовъ состоялъ заштатнымъ городомъ Виленской губерніи.

Географическое положеніе Шадова между 55°45'26" сѣвер. широты и 21°25'0" вост. долготы отъ Парижа или — 6°34'16" западн. долготы отъ Пулкова.

Шадовъ лежитъ въ лощинѣ, на трактѣ изъ Поневежа въ Шавли. Малая рѣчка Невдува, протекающая съ юга на сѣверъ по границѣ Поневежскаго и Шавельскаго уѣздовъ, раздѣляетъ этотъ городъ на двѣ неравныя части, изъ которыхъ меньшая принадлежитъ Поневежскому, а остальная Шавельскому уѣздамъ.

(1) Извлеч. изъ город. акт., дост. ниж.-пож. Ферьеря.

По свѣдѣніямъ ковскаго Статистическаго комитета за 1857 годъ, въ Шадовѣ было жителей обоого пола 2.357; т.-е. 1.070 м. 1.287 ж. п. Изъ нихъ: 25 православныхъ, 1.781 об. п. католиковъ и 497 Евреевъ. Сюда, вѣроятно, включены и временные жители.

Шадовская городовая ратуша (въ вѣдѣніи которой состоитъ одно христіанское мѣщанское общество, а еврейское подчинено шавельской ратушѣ), показала слѣдующее число городскихъ обывателей Шадова, въ 1857 году. Купцовъ гильдейскихъ 4 м., 2 ж.; мѣщанъ или посадскихъ 290 муж., 298 ж. п.; ремесленниковъ или цеховыхъ 376 м., 423 ж. п.; рабочихъ людей 420 м., 434 жен. пола. Итого 1.090 м., 1157 ж. п. (1).

Въ Шадовѣ находится каменный 3-го класса костель, построенный въ 1540 году, 1 католическая деревянная каплица и 1 еврейская деревянная молитвенная школа.

Дожовъ: каменный 1, деревянныхъ 105; лавокъ 5 (2). Кожевенный заводъ, на которомъ 3 работника приготавливаютъ кожъ на 203 р. с.

Въ Шадовѣ ремесленниковъ (мастеровъ, работниковъ и учениковъ): хлѣбниковъ 2, булочниковъ 4, мясниковъ 10, портныхъ 8, сапожниковъ 5, столяровъ 3, кузнецовъ 2, извощиковъ 6.

Жителямъ Шадова принадлежатъ: лошадей 262, рогатаго скота 250, овецъ 98, свиней 340, козъ 80 (3).

Общественное управленіе въ заштатномъ городѣ Шадовѣ составляютъ: городовая ратуша, квартирная коммиссія, сиротскій судъ, словесный судъ, ремесленная управа и депутатское собраніе для совѣщанія объ общественныхъ дѣлахъ и для заведенія обывательской книги.

Количество земли, принадлежащей Шадову, въ хозяйственномъ отношеніи распределено такимъ-образомъ:

	Десятинъ.
Усадебной	94
Пахатной	1.637
Сѣнокосной	} 34
Выгоновъ и пастбищъ	
Неудобной	70
Итого	1.835 (4).

Городскіе доходы и расходы, въ 1857 году:

	Руб.	Коп.
Остатокъ и недоимка прежнихъ лѣтъ	17	59 1/2

(1) Свѣд. Шадов. Город. Ратуши.

(2) Таб. Статист. Комит. за 1857 г.

(3) Таб. Статист. Комит. за 1857 г.

(4) Свѣд. Шадов. Город. Ратуши.

	Въ 1858 году.	
	Привезено товаровъ на сумму.	Продаю товаровъ на сумму.
Крещенская 8 января . . .	9.750 р.	3.200 р.
Средопостная 5 апрѣля. . .	8.290 »	3.290 »
Шкаплерная 16 юля . . .	6.570 »	2.350 » (1).

Нѣкоторое время пользовались извѣстностію видзскія минеральныя воды.

Земля, принадлежащая этому городу 507 десятинъ, 212 саж. занята выгономъ (2).

Въ 1857 году, городскіе доходы равнялись 1.045 р. 85 $\frac{1}{2}$ к., также и расходъ 1.045 р. 85 $\frac{1}{2}$ к. (3).

Б) ОПИСАНІЕ ДРУГИХЪ ЗАМѢЧАТЕЛЬНЫХЪ МѢСТЪ.

1) Мѣстечко Юрбургъ.

Юрбургъ, Jurborg, въ Пруссіи называемый *Georgenburg*, по-жмудски *Jurbarkas*, лежитъ между 55°4'35" сѣв. шир. и 20°26'6" долготы.

Черезъ мѣстечко протекаетъ рѣчка Имстра, а за городомъ Митва и обѣ впадаютъ, тутъ же, въ Нѣманъ. За нимъ въ 200 саж. къ сѣверу на берегу Имсты есть гора, называемая туземцами *Вишплисъ* (*Wiszplis*), а нѣмцами *Шлосбергъ* (*Schlosberg*).

Основаніе юрбургскаго замка слѣдуетъ отнести къ глубокой древности. Стрыйковскій утверждаетъ, что *Боркусъ*, старшій сынъ Палемона, завладѣлъ окрестностями р. Нѣмана, при впаденіи въ него Юры, и построилъ тамъ укрѣпленіе, названное имъ *Юрборкѳомъ*.

Хотя Юра впадаетъ въ Нѣманъ гораздо выше Юрбурга, но эти названія, вѣроятно, имѣютъ какую нибудь связь между собою, тѣмъ болѣе, что въ древнихъ дипломахъ крестоносцевъ Юрбургъ не называется *Георгенбургъ*, а *Юргенбургъ*. Изъ лѣтописей видно, что укрѣпленіе на горѣ *Вишплисъ*, основано во времена пришельцевъ изъ-за моря.

Стрыйковскій находитъ, что юрбургскій замокъ былъ нѣкоторое время столицею Жмуди; такъ какъ въ немъ, въ половинѣ XI вѣка жилъ Монтевилль, сынъ Гимбута, царствовавшій князь въ этомъ краѣ. Съ-тѣхъ-поръ, въ продолженіи столѣтій, Юрбургъ былъ постоянно цѣлью борьбы крестоносцевъ съ литовскими князьями за право владѣнія.

(1) Свѣд. начальн. губери.

(2) и (3) Свѣд. Город. Ратуши.

Въ 1384 г. Великий князь литовскій юрбургскимъ замкомъ, посредствомъ мѣшчанъ, забралъ къ себѣ военные запасы и приказалъ его сжечь, но крестоносцы вновь отстроили въ 1385 году (1).

Въ древнѣе время это мѣстечко принадлежало къ столовымъ имѣньямъ князей польскихъ. Въ царствованіе Императрицы Екатерины II-й оно принадлежало великому князю Платону Зубову, взаменъ уѣзднаго города Шенявля, который въ послѣдствіи досталось Валеріану Зубову, который въ 1830 году продалъ казны, и наконецъ, Высочайшимъ указомъ 26 октября 1836 года, пожаловано въ потомственное майоратное имѣніе предсѣдателя Государственнаго Совета князю Иллариону Васильчикову, а князь Платонъ въ аристократическомъ князѣ Валеріанѣ Зубовѣ.

Въ образованіи Ковенской губерніи Юрбургъ состоялъ заштатнымъ городомъ Вильнаго губерніи (2).

На основании Высочайшаго указа 24 декабря 1841 года, Юрбургъ перенесенъ въ 25 мѣст (см. Ковно).

Климатъ юрбургскій, принадлежащей Юрбургу слѣдующее:

	Десятинъ.
Водъ лѣсомъ	5.582,32
Полей	136,91
Выгона	1.287,43
Подъ усадьбами и садами	390,16
Неудобной	3.537,44

Важныя дѣла показаны въ количествѣ полей и лѣсовъ (3).

Число жителей въ Юрбургѣ, по 10-й народной переписи 1.142 м. и 125 ж. м. Главное населеніе составляютъ Евреи. Юрбургское еврейское общество къ которому относятся и окрестныя мѣста, заключаетъ 1.066 м. и 125 ж. м.; ими управляютъ сборщики и депутаты подъ наблюденіемъ мѣстнаго общества (4).

Въ Юрбургѣ находится таможня 1-го класса.

Сумма товаровъ, привезенныхъ чрезъ эту таможню, втеченіи 12 лѣтъ (с 1837 по 1857-й годъ включ., равнялась 17.955.597 руб. 92½ к. с., а вывезенныхъ за границу, въ тотъ же періодъ, 24.471.103 р. 50 к. (см. Таможня (продолж.) (5).

Въ Юрбургѣ два завода — кирпичный, на которомъ готовится въ

1. См. Мат. Г. III, стр. 337-340.
 2. См. Мат. Г. III, стр. 337-340.
 3. См. Мат. Г. III, стр. 337-340.
 4. См. Мат. Г. III, стр. 337-340.
 5. См. Мат. Г. III, стр. 337-340.

годъ издѣлій на 800 р. с., и кожевенный, выработывающій кожъ 1.160 на сумму 5.000 руб. сереб. ⁽¹⁾.

Въ Юрбургѣ находится: управленіе російскаго комиссара по пограничнымъ дѣламъ съ Пруссією; таможня 1-го класса, почтовая контора и становаая квартира 3-го стана Россіенскаго уѣзда.

2) Мѣстечко Тауроггенъ.

М. Тауроггенъ, (по-жмудски *Miestelis Taurages*), на шоссе, ведущемъ изъ Тильзита въ Ригу, при р. Юрѣ; лежитъ подъ 55°14'28" сѣв. шир. и 19°56'21" долг. отъ Парижа.

Это мѣстечко составляетъ маіоратное владѣніе князя Васильчикова. Количество земли, ему принадлежащей, слѣдующее:

	Десятинъ.
Подъ лѣсомъ	7.963,28
Полей	4.227,38
Луговъ	7.731,31
Выгона	1.944,45
Огородовъ и усадебной	659,21
Садовъ	3
Неудобной	1.300 ⁽²⁾ .

Въ Тауроггенѣ около 200 дворовъ, въ которыхъ душъ обоего пола около 3.000.

Въ мѣстечкѣ есть кирпичный заводъ, приносящій владѣльцу ежегоднаго дохода 700 р. ⁽³⁾.

Тауроггенская таможня 1-го класса. Въ 11 лѣтній періодъ, съ 1846 по 1857 включительно, чрезъ нее привезено изъ-за границы товаровъ на сумму: 46.599.985 р. 59 к. с., а вывезено изъ имперіи на 5.791.757 руб. сер. (см. Виѣшняя торговля).

Въ Тауроггенѣ находятся: штабъ юрбургскаго таможеннаго округа и тауроггенская пограничная почтовая контора.

Мѣстечкомъ управляетъ пограничный засѣдатель.

3) Мѣстечко Кейданы.

Кейданы, Caiodunum (Civitas Caiodunensis), по-жмудски *Kwiedajna* ⁽⁴⁾, по-

⁽¹⁾ Свѣд. прист. 3 Ст.

⁽²⁾ Свѣд. прист. 3 ст.

⁽³⁾ Свѣд. прист. 3 ст.

⁽⁴⁾ Kalendorius ukiszkaisis.

литовски *Kedajnej* ⁽¹⁾, находится подъ 55°17'15" сѣв. шир. и 21°38'48" долг. отъ Парижа; оно расположено въ Ковенскомъ уѣздѣ при р. Невяжѣ и устьяхъ, втекающихъ въ нее, рѣчекъ Абели съ лѣвой и Смильги съ правой стороны.

Народное преданіе говоритъ, что какіе-то пришельцы изъ-за моря 10-ю годами прежде введенія въ Литвѣ христіанства, т.-е. около 1403 года, построили до-нынѣ существующую каменную церковь. Потому же преданію, Жмудины, освобождаясь отъ тевтонскаго ига, обратили ту церковь въ храмъ Перкуна. Готическая архитектура ея подтверждаетъ древность зданія.

Въ царствованіе Ягайло, Кейданы были вотчиннымъ владѣніемъ извѣстнаго въ Литвѣ рода *Кишковъ* (*Kiszków*). Сигизмундъ III, привилегією 1590 года, предоставилъ Кейданами пользоваться магдебургскимъ правомъ и установилъ, сверхъ существовавшаго еженедѣльно, по субботамъ, торгова, три ярмарки, изъ которыхъ одна въ день Богоявленія.

Въ 1614 году Кейданы перешли во владѣніе Радзивилловъ; съ того времени здѣсь начала процвѣтать торговля и промышленность, а городъ замѣтно украшался; первому въ особенности споспѣшествовали шотландскіе эмигранты, нашедшіе здѣсь радушное гостепріимство, со стороны Януша Радзивилла, ревностнаго приверженца протестантизма.

Въ 1704 году, Левенгауитъ, отряженный Карломъ XII-мъ изъ Митавы, старался овладѣть Кейданами, но встрѣтилъ мужественную защиту и долженъ былъ отступить.

Виленскій воевода Христофоръ Радзивиллъ основалъ въ Кейданахъ, въ 1625 году, училище для протестантскаго юношества, которое возвысилось въ короткое время на степень гимназіи. Въ немъ обучался въ 1629 году Богуславъ Радзивиллъ, племянникъ Христофора, бывшій впоследствии губернаторомъ въ Пруссіи. При училищѣ, кромѣ обширной бібліотеки, находилась типографія, учрежденная Янушемъ Радзивилломъ, въ 1650 году. Одинъ изъ Радзивилловъ, — кажется Христофоръ 2-й, — основалъ здѣсь бумажную фабрику, на которой въ XVI вѣкѣ выдѣлывалась превосходная бумага, не уступавшая въ добротѣ голландской; на листахъ была надпись водными буквами: «*Civilitatis Caiodunensis*».

Съ прекращеніемъ рода Радзивилловъ биржанской линіи, во время владѣнія Людвиги, урожденной Радзивиллъ, княгини нейбургской, — вопреки существующимъ для Кейданъ постановленіямъ, — дозволено кармелитамъ построить костелъ и монастырь, около 1710 года. Вторая жена Януша XI

(1) Алевит. списокъ мѣстъ Ковен. губери, представ. въ Императ. Акад. Наукъ.

Радзивилла, Марія Могилянка, княжна молдавская, въ 1650 году основала въ Кейданахъ церковь православнаго вѣроисповѣданія (1).

Нынѣ м. Кейданы принадлежитъ помѣщику графу Чапскому. Въ немъ: 464 двора; жителей христіанъ 76 м. 91 ж., п., Евреевъ 870 м. 1.515 ж. п.; послѣдніе составляютъ кейданское еврейское общество (2).

Въ м. Кейданахъ находятся церкви и богослужебныя зданія слѣдующія:

Православная деревянная, во имя Св. Андрея; строится графомъ Чапскимъ — каменная. Два костела: каменный Св. Георгія и деревянный Св. Іосифа. Евангелическо-реформатскій каменный соборъ. Евангелическо-лютеранская каменная церковь. Каменная еврейская синагога и молитвенныя школы—2 каменныхъ и 1 деревянная.

Сверхъ-того, изъ другихъ болѣе замѣчательныхъ зданій есть: гимназія, преобразованная изъ дворянскаго училища и двухъ-этажное каменное зданіе, передѣланное изъ упраздненнаго кармелитскаго монастыря, для квартирующихъ войскъ, еврейская общественная больница, въ которой призрѣваемыхъ 8. Въ Кейданахъ находится три заѣздныхъ дома (два каменныхъ). На Невяжѣ каменный мостъ.

Базары бываютъ по четвергамъ. Въ мѣстечкѣ—кирпичный заводъ.

Въ м. Кейданахъ станова я квартира 3-го стана Ковенскаго уѣзда, при которой содержится 7 лошадей, съ-подряда, для возки земской почты (3).

4) Мѣстечко Бирже.

Поневежскаго уѣзда.

М. Бирже, (по-литовски *Miestas Biržej*), при рѣчкахъ Опощѣ и Еглоуѣ, втекающихъ въ Биржанское озеро, омывающее мѣстечко съ сѣверной стороны. Географическое положеніе его между 56°12'31" сѣв. шир. и 22°25'7" долготы отъ Парижа.

Вблизи города, на незначительномъ возвышеніи, на правомъ берегу рѣчки Еглоны находится замокъ, бывшій столицею князей Радзивилловъ, которые на основаніи привилегіи Карла V-го, данной въ 1547 году, именовались князьями Священной Римской имперіи. Къ этому княжеству, кромѣ Биржѣ, принадлежало еще 7 городовъ и 34 деревни.

Во время войнъ со Шведами, Бирже было главнымъ пунктомъ сбора литовскихъ войскъ.

Въ 1625 году Густавъ-Адольтъ завладѣлъ Биржами; трофеями его

(1) Staroż. Polska, T. III, стр. 563—574.

(2) Свѣд. земск. исправн. и судн.

(3) Описаніе 3-го Стана Ков. у.

были 60 чугунныхъ орудій, которыя онъ отправилъ въ Ригу, княжескія сокровища, и большое количество снарядовъ и оружія. Въ 1655 г. Шведы вторично овладѣли Биржами; но гетманъ литовскій Гонсѣвскій, послѣ трехмѣсячной осады, принудилъ гарнизонъ сдаться.

Съ 1691 года, здѣсь собирався кальвинскій синодъ.

Въ 1701 году, въ Бирже, Августъ II-й, прибывшій изъ Польши, торжественно встрѣтилъ Императора Петра I-го, 26 февраля въ 9 часовъ утра, съ которымъ заключилъ оборонительный и наступательный союзъ противъ Карла XII-го. Пребываніе въ Биржахъ обоихъ монарховъ продолжалось до 10-го марта. Черезъ пять мѣсяцевъ послѣ этого, шведскій король овладѣлъ Биржами, со всѣми запасами, приготовленными тамъ Августомъ II-мъ, и оттуда двинулся внутрь края ⁽¹⁾.

Въ настоящее время Бирже принадлежитъ помѣщику графу Тышкевичу. Число жителей въ немъ слѣдующее: дворянъ 30 муж., 44 жен., мѣщанъ-христіанъ 154 муж., 168 жен.; Евреевъ 404 муж., 439 жен.; крестьянъ дворовыхъ 78 м., 38 ж.; вольныхъ людей 138 м., 143 ж. п.

Въ Биржахъ находятся: деревянный костель (строится каменный) и церкви—евангелическо-лютеранская каменная и евангелическо-реформатская деревянная ⁽²⁾. Въ послѣдней находится гробъ, умершаго въ 1640 году, Христофора Радзивилла. Служеніе производится попеременно на польскомъ и литовскомъ языкахъ ⁽³⁾.

Здѣсь же есть деревянная еврейская синагога. Около м. Бирже сосредоточивается секта талмудистовъ—хоссидимы, называемые также скакунами.

Въ мѣстечкѣ: 2 богадѣлни, 1 магазинъ и 8 лавокъ. Въ Биржахъ бываетъ одна юрьевская ярмарка 23 апрѣля.

5) Мѣстечко Ворне.

Тельшевскаго уѣзда.

Ворне, прежде называвшееся *Млдишки* (у крестоносцевъ, *Medeniken*, *Medragen*, *Medwalgen*), по-жмудски *Warnej*, епархіальное мѣсто Тельшевской или Жмудской римско-католической діецезіи (епархіи) ⁽⁴⁾.

Географическое положеніе его между 55°44'40" сѣв. шир. и 20°1'47" долготы отъ Парижа.

Ворне находится между четырьмя озерами, изъ которыхъ самое боль-

⁽¹⁾ *Витог.* Pol., Т. III, стр. 453—458.

⁽²⁾ *Опис.* Становъ Поневеж. уѣзда.

⁽³⁾ *Витог.* Pol., стр. 458—459.

⁽⁴⁾ *Витог.* Pol., стр. 514.

пное Лукшта. Здѣсь очень долго сохранялся языческій храмъ съ вѣчнымъ огнемъ и приносились жертвы Перкуну.

1413-й годъ составляетъ эпоху въ исторіи, какъ Мѣдникъ, такъ и всей Жмуди. Владиславъ, Ягайло и Витовтъ, по совершенномъ освобожденіи Жмуди отъ притязаній крестоносцевъ, отправились въ этотъ край для распространенія вѣры Христовой. Въ Мѣдникахъ, гдѣ особенно поддерживалось язычество, они оставались болѣе времени. По донесеніи константскому собору о принятіи Жмудинами христіанства, установлена новая епископская кафедра въ Мѣдникахъ, и въ 1417 году учреждена новая епархія, первымъ епископомъ которой назначенъ Матеей *Вильновецъ*; т. е. родомъ изъ Вильны.

Въ 1680 году епископъ Казиміръ Паць построилъ на свой счетъ костель, который существуетъ до настоящаго времени. Епархіальная семинарія учреждена 1570 года въ м. Кроже, откуда перемѣщена въ Ворне въ 1741 году.

Мѣдники въ XVI вѣкѣ стали называться Ворне. Первое названіе происходитъ отъ слова *medis*, что значитъ по-литовски дерево; другое — отъ мѣста, находящагося за рѣчкою, именуемаго *Warniu Lizdaj* т. е. *гилздо ворона*.

Положеніе Ворне въ низменной и болотистой мѣстности, среди озеръ, дѣлаетъ климатъ вреднымъ для здоровья (1).

Въ настоящее время въ Ворне жителей 162 м., 260 ж. п.; дворовъ всѣхъ 120. Въ мѣстечкѣ три костела, изъ которыхъ одинъ каменный кафедральный (2). Въ Ворне имѣетъ пребываніе епископъ Тельшевской епархіи, при которомъ состоитъ консисторія; тутъ же римско-католическая семинарія и станова квартира 4-го стана. Въ мѣстечкѣ есть книжный магазинъ.

Въ Ворне бывають двѣ ярмарки: Петропавловская 29 іюня и въ день Рождества Пресвятой Богородицы 8 сентября. Цѣнность товаровъ въ 1858 году была:

	Привозныхъ:	Проданныхъ:
На первой	3.150 р.	1.640 р.
На послѣдней	3.400 р.	2.530 р. (3).

6) Мѣстечко Горжды.

Тельшевскаго уѣзда.

М. Горжды, по-жмудски Miestelis Garzdaj, подѣ 55°42'42" сѣв. шир. и

(1) Staroż. Pol., Т. III, стр. 514—523.

(2) Опис. Стан. Тельш. уѣзда.

(3) По свѣд. начальн. губерніи за 1857 г.

19°3'42" долг. отъ Парижа, при р. Миніи, близъ выхода ея за прусскую границу; находится въ разстояніи 63-хъ вер. отъ уѣзднаго города Тельши. Оно принадлежитъ помѣщику барону Ренне, имѣеть дворовъ 105; жителей муж. пола 283, жен. пола 347. Деревянный католическій костелъ Св. Михаила. Еврейская синагога каменная и молитвенная школа деревянная. Мельницъ двѣ: одна воловая, другая водяная. Заѣздныхъ домовъ 2 (1 кам.); постоянный мостъ чрезъ Минію. Базары бывають по четвергамъ. Земскую почту перевозять на 4-хъ лошадяхъ, содержимыхъ по контракту, отъ горждовскаго еврейскаго общества.

Жители торгуютъ, преимущественно, льномъ и льнянымъ сѣмевомъ, съ Либавою и Мемелемъ. Въ Горждахъ находится таможня 3-го класса, которая отстоитъ отъ юрбургской въ 130-ти верстахъ.

Въ двѣнадцатилѣтній періодъ, съ 1846 по 1857-й, включительно, чрезъ эту таможню привезено товаровъ на сумму 430.645 руб. 5 к., а вывезено на 1.911.440 р. 69 к. (см. статья Вѣшняя торговля).

7) Мѣстечко Кретингенъ.

Тельшевскаго уѣзда.

М. Кретингенъ, по-жмудски *Miestelis Kretinga* лежитъ при р. Окмянѣ, подъ 55°53'34" сѣв. шир. и 18°54'8" долг. отъ Парижа. Сѣвернѣе мѣстечка — мыза того же названія, а по другой сторонѣ Окмяны, тутъ же, деревня Кретингенъ. Все это принадлежитъ помѣщику графу Николаю Зубову. Мѣстечко заключаетъ 169 дворовъ, въ томъ числѣ 30 каменныхъ ⁽¹⁾. Каменный бернардинскій монастырь построенъ въ 1610 году знаменитымъ гетманомъ Ходкевичемъ. Въ бернардинской библиотекѣ хранится много важныхъ книгъ духовнаго содержанія ⁽²⁾. При костелѣ каменная богадѣльня.

Въ Кретингенѣ находятся еще: лютеранская церковь и при ней богадѣльня. Еврейская молитвенная школа, три водяныхъ мельницы. Винокуренный и пивоваренный заводы, приносящіе дохода на 8,000 руб. сер.

Въ кретингенскомъ приходскомъ училищѣ въ 1857 году обучалось дѣтей 21 ⁽³⁾.

Изъ числа жителей, показано мѣстнымъ настоятелемъ монастыря, католиковъ въ мѣстечкѣ 701 д. об. п., на мызѣ 106 об. п., въ деревнѣ Кретингенъ 273 об. п.; всѣ они Жмудины. Полицейскимъ чиновникомъ (въ вѣдѣніи котораго состоитъ Кретингенъ), показано Евреевъ 615 м., 679 ж.

(1) Свѣд. кретинген. полиц. чиновника.

(2) Staroż. Pol., Т. III, стр. 523 — 524.

(3) Свѣд. кретинген. полиц. чиновника.

п. и два раввина — казенный и духовный (частный). Иностранцевъ 15: Пруссіе подданные — евангелическо-лютеранскій проповѣдникъ 1, садовникъ 1, сапожникъ 1, столяръ 3, пильщикъ досокъ 1, хлѣбопашцевъ 4, работниковъ 2 и одна вдова. Австрійскій подданный — шорникъ 1 ⁽¹⁾.

Евреи занимаются молочною торговлею и разными спекуляціями, пользуясь близостію границы. Торговля мѣстными жителями ведется съ портовымъ прусскимъ городомъ Мемелемъ: хлѣбомъ, льномъ и льнянымъ сѣменемъ.

Въ Кретингенѣ находится пограничная таможня 3-го класса, отстоящая отъ горждовской на 21 и отъ юрбургской на 151 версту.

Въ двѣнадцатилѣтній періодъ съ 1846 — 1857 г. чрезъ эту таможню привезено товаровъ на сумму 205.714 руб. 94 коп., а вывезено на 1.160.714 р. 90 к. (см. ст. Внѣшняя торговля).

Сеймовая конституція 1607 года дала Кретингену привилегію на складочный пунктъ. Онъ пользовался магдебургскимъ правомъ и нѣкоторое время назывался отъ имени Ходкевича *Karolstad*.

Названіе же *Кретингенъ* происходитъ отъ литовскаго слова *Krotos*, т. е. *корабль* ⁽²⁾.

8) Мѣстечко Жеймы. Ковенск. уѣзда.

Жеймы (у крестоносцевъ *Zajmen* или *Zymen*) мѣстечко близъ рѣчки Ланкесы, лѣваго притока Абели, втекающей въ Невяжу; находится подъ 55°10'49" сѣв. шир. и 21°52'50" долг. отъ Парижа.

Стрыйковскій говоритъ, что въ двухъ миляхъ отсюда, лѣтомъ 1317 года, произошло большое сраженіе между крестоносцами прусскими, инфляндскими меченосцами, подъ предводительствомъ великаго маршала ордена Генриха фонъ-Плоцке (*Plotzke*) и Литовцами, предводительствуемыми великимъ княземъ Гедиминомъ.

У Гедимины, Татары стояли впереди, Литва въ центрѣ, а на флангахъ Русь. Въ войскахъ Плоцке находилось 4,000 недавно покоренныхъ Жмудиновъ. Долго продолжался упорный бой и побѣда склонялась то на ту, то на другую сторону. Нѣмцы стрѣляли изъ недавно изобрѣтеннаго огнестрѣльнаго оружія. Наконецъ, Жмудины, не будучи въ состояніи дѣйствовать противъ своихъ соотечественниковъ, Литовцевъ, бросились бѣгомъ чрезъ ряды меченосцевъ, стали подъ знамя Гедимины. Это обстоятельство рѣшило участь сраженія; меченосцы были разбиты. Литовцы ихъ преслѣ-

⁽¹⁾ Свѣд. кретинген. полиц. чиновника.

⁽²⁾ *Staroż. Polsk.* стр. 523 — 524.

довали до р. Окмяны, на Жмуди, на прусской границѣ, устлая поле трупами (1).

9) Мѣстечко Веліона. Ковенск. уѣзда (2).

Веліона, называемая крестоносцами *Welun, Welym, Welin*, а отсюда у польскихъ лѣтописцевъ несправедливо называется *Wielun*; находится на правомъ берегу Нѣмана.

Безъ сомнѣнія, во всей Литвѣ нѣтъ мѣста болѣе извѣстнаго въ исторіи, какъ Веліона. Сколько пролито здѣсь крестоносцами литовской крови? Сколько и самихъ крестоносцевъ пало подъ оружіемъ Литовцевъ? Сколько разъ на этихъ горахъ, восхищающихъ глазъ путешественника очаровательнымъ видомъ, сооружались и падали попеременно укрѣпленія и замки.

Теперешняя Веліона состоитъ изъ мѣстечка, въ которомъ, вмѣстѣ съ присоединенною къ нему деревнею, считается 160 домовъ и господскій дворъ. Мѣстечко раздѣляется на высшее, т. е. построенное на горѣ, и низшее. Въ первомъ есть костелъ готической архитектуры. Древній замокъ занималъ двѣ горы надъ Нѣманомъ, раздѣлявшихся глубокимъ оврагомъ, чрезъ который былъ устроенъ мостъ. На одной изъ нихъ находится нынѣ костелъ и высшая часть мѣстечка, а на другой садъ и огородъ помѣщика; камни и мусоръ покрываютъ всю садовую гору, но другихъ слѣдовъ древняго замка не существуетъ. Подлѣ замковой горы, къ востоку, есть еще городище именуемое въ древнихъ описаніяхъ Веліоны *Гедиминовою горою*. Маленькая рѣчка *Веліонка*, омывающая обѣ горы, втекаетъ въ Нѣманъ.

Первоначальное основаніе Веліоны, по всѣмъ вѣроятіямъ, относится къ оамой глубокой древности, ко временамъ Палемона или скандинавскихъ выходцевъ. Съ увѣренностію можно полагать, что Витовтъ, видя вторженіе крестоносцевъ въ Литву, построилъ, здѣсь въ началѣ XIV вѣка, деревянное укрѣпленіе на горѣ, гдѣ существовалъ уже въ то время храмъ богини Веліоны. При Гедиминѣ, этотъ замокъ сдѣлался главною цѣлью усилий крестоносцевъ.

Въ половинѣ XIV вѣка Гедиминъ былъ убитъ ружейнымъ выстрѣломъ при осадѣ, вблизи построеннаго, другаго замка крестоносцевъ. Кажется, не подлежитъ сомнѣнію, что Литовцы, по языческому обряду, сожгли тѣло своего героя и скрыли его прахъ въ самой крѣпости, подъ высокою могилою. Древнее названіе горы «Гедиминовой» подтверждаетъ это предположеніе; но Стрыйковскій говоритъ, что сыновья Гедимины перевезли его тѣло въ Вильно, гдѣ сожгли предъ алтаремъ Перкуна.

(1) *Staroż. Polska*, Т. III, стр. 433—434.

(2) Изъ *Staroż. Pols.* Т. III. Стр. 544 — 554.

Встревоженные разореніемъ крестоносцами Ковно и другихъ надъ-нѣманскихъ замковъ, князя Ольгердъ и Кейстутъ начали, въ 1364 году, поспѣшно укрѣплять Велюну. Въ то же время гроссмейстеръ Книпроде послалъ въ Литву значительныя силы. Взятіе Велюны поручено было маршалу Шиндекопфу (Schindekopf). Предводитель Литовцевъ Гаштольдъ (Gastold и Gastowt) храбро защищалъ замокъ втеченіи трехъ дней; но когда пламя его обняло, принужденъ былъ сдаться.

По овладѣніи Жмудью, на основаніи договора 1398 года, гроссмейстеръ Конрадъ Юнгингенъ, вновь отстроилъ замокъ, назвавъ его *Фридебергомъ* (*Frideberg*). Въ 1400 году, онъ основалъ здѣсь столицу подвластной ему Жмуди и назначилъ этотъ замокъ мѣстопребываніемъ правителя (*Vogt*) новопріобрѣтенной провинціи, Михаила Кюхмейстера Стернберга, съ титуломъ *бургграфа*.

По присоединеніи Жмуди, въ началѣ XV вѣка, къ владѣніямъ Витовта, велюнскій замокъ (Фридебергъ) также перешелъ къ Литвѣ, и съ того времени Велюна перестала быть мѣстомъ битвъ, а сдѣлалась сначала пунктомъ переговоровъ крестоносцевъ съ литовскими властями, а потомъ и совершенно утратила политическое значеніе.

10) Мѣстечко Криничинъ (Поневежскаго уѣзда).

Криничинъ, по-литовски *Miestalis Krincinas*, при ручьѣ *Іешмионкѣ* и многихъ безъ особыхъ названій, — по-польски *Krynice*, — отъ-чего произошло названіе *Krynicszyn*. (1).

Мѣстечко это съ окрестностями замѣчательно только тѣмъ, что принадлежало князьямъ Курбскимъ.

Въ 1563 году, князь Андрей Михайловичъ Курбскій, опасаясь своего царя Іоанна Грознаго, перешелъ на службу къ королю польскому. Когда, 1565 года, зимою, 15 т. Литовцевъ вторглись въ область Великолуцкую, князь Курбскій принялъ участіе въ этомъ нашествіи; жегъ русскія села, не щадилъ и монастырей. Довольный его усердіемъ и мужествомъ, Сигизмундъ-Августъ далъ ему обширныя помѣстья въ Литвѣ и на Волыни, въ вознагражденіе маентностей, оставленныхъ имъ въ Московскомъ государствѣ. Онъ получилъ въ Литвѣ въ *Упитскомъ* повѣтѣ (нынѣ Поневежскій уѣздъ) староство *Кревское* и до 10 сель. Данныя села существуютъ и нынѣ болѣею частію въ Поневежскомъ уѣздѣ; названія ихъ слѣдующія: *Повешмяны*, *Лигуны*, *Межуны*, *Поберже*, *Боркляны*, *Довкчишки*, *Сонтовѣ Криничинъ*.

(1) Замѣтка поневежскаго декана, криничинскаго настоятеля.

Курбскій умеръ въ 1587 или 1588 году въ глубокой старости. Сыно его князь Дмитрій Андреевичъ наследовалъ бѣольшую часть маентностей отцовскихъ въ Литвѣ, былъ подкоморіемъ упитскимъ, принялъ вѣру католическую, основалъ въ имѣніи своемъ Криничинъ костель во имя Св. Апостоловъ Петра и Павла, для распространенія римско-католической религіи, и умеръ въ половинѣ XVII вѣка, послѣ 1645 года, оставя двухъ сыновою: Яна и Андрея. Первый былъ градскимъ писаремъ упитскимъ и владѣлъ на ленномъ правѣ фольваркомъ *Боркланы* въ маентности *криничинской*. Второй съ честію служилъ на полѣ ратномъ Владиславу IV и Яну-Казимиру. Наградю его доблестей, отъ Яна-Казимира, было почетное званіе маршала упитскаго. Князь Дмитрій Андреевичъ имѣлъ еще одну дочь Анну, бѣольшую замужемъ сперва за Романомъ Сумароковымъ, судьей вилькомирскимъ, а потомъ за Адамомъ Соколовскимъ.

Князь Андрей Курбскій, чтобы хотя нѣсколько оправдать себя въ имѣніи, предъ строгимъ судомъ потомства, написалъ замѣчательное сочиненіе «*Исторію князя Московскаго о дѣльсахъ, яже слышашомъ у достовѣрныхъ мужей и яже видѣшомъ очима нашими*». (1)

11) Имѣніе Ретово. (Россіенск. уѣзда) (2)

Вотчинное имѣніе «*Ретово*» принадлежитъ помѣщику графу Иревію Михайловичу Огинскому. Оно заключаетъ земли около 52.000 десятинъ, 8 войтовствъ и въ нихъ 97 деревень съ 1200 крестьянскихъ дворовъ. Кромѣ того сюда входятъ мѣстечки: *Ретово*, *Андрѣево* (или *Андреево*, нынѣ переименованное въ *Маріаново*) и *Вевиржани*. Изъ этихъ 97 деревень только 7 имѣютъ крестьянскіе дворы въ совокупности; остальное количество раздроблено на застѣнки или сельца, заключающіе отъ одного до трехъ дворовъ. Въ имѣніи считалось, по 9-й ревизіи, 4.211 м. и 5.000 ж. п. (3) крѣпостнаго состоянія; сверхъ-того находятся еще вольные люди.

Господскій дворъ или *мыза Ретово* состоитъ изъ каменнаго двухъ-этажнаго дома и другихъ экономическихъ строеній; при нихъ огороды, фруктовый садъ и паркъ для дикихъ звѣрей. Въ мѣстечкѣ строится великолѣпный каменный приходскій костель.

Въ имѣніи Ретово учреждены слѣдующія *кассы*:

1. *Волостная касса*, изъ которой крестьяне, посредствомъ своихъ выборныхъ или кассировъ, уплачиваютъ разныя казенныя подати. Она простирается, теперъ, до 30 т. руб. сер.

(1) Извлеченіе изъ сочиненія «Сказанія князя Курбскаго». Изд. 2-е. Н. Устрялова. Спб. 1842 г. Стр. XIV—XXVII.

(2) Изъ Ковен. Губери. Вѣдомост. 1855 г. № 51 и 52. Ст. Михневича.

(3) По свѣд. россіен. предв. двор. за 1859 г. 4.196 м. п. 4.980 ж. п. и 52.274 дес. земл.

2. *Касса войтовская* (всякаго особаго войтовства) составляется изъ разнаго рода штрафовъ, а также изъ процентовъ, вынимаемыхъ изъ сберегательной кассы (волоостнаго банка). Эта касса или сборъ съ 8 войтовствъ имѣеть запаса до 20 т. р. сер., которые предполагается отдать въ Государственный Банкъ.

3. *Коммерческая* или *торговая касса*, собственность вотчиннаго владѣльца, вручается особенно-довѣренному лицу, называемому *торговымъ писаремъ*, и отпущается вотчинникомъ, ежегодно, въ коммерческой оборотъ.

4. *Сберегательная* или *процентная касса*, называемая также волостнымъ банкомъ. Сюда имѣють право вложить полные хозяева не болѣе 10 руб. сер., а батраки, наемные слуги, бобыли, ремесленники, живущіе въ Ретовѣ, а также онекуны малолѣтнихъ, сколько имъ заблагоразсудится и сколько у нихъ денегъ. Вкладчикамъ волостной банкъ уплачиваетъ въ новый годъ по 6 процентовъ. Касса имѣеть до 80 т. р. сер. въ оборотъ.

5. *Касса грунтовая*. Это казна вотчинника или владѣльца, которая пополняется собственными его доходами.

6. *Почтовая касса* составляется изъ платежа крестьянами и другаго сословія жителями чинша или оброка, по количеству владѣемой ими земли.

На удовлетвореніе подводной повинности въ назначенныхъ пунктахъ содержится волостная почта, которою управляетъ *почтовый писарь*.

Для починки дворовыхъ и общественныхъ строеній въ имѣніи, жители Ретова обязаны исполнять, по инвентарю *шарварковую повинность*, или же уплачиваютъ деньгами по уговорамъ съ дворовымъ правленіемъ.

Войты (старшины) составляютъ непосредственное управленіе волостью; по числу войтовствъ, ихъ *восемь*. Каждый управляетъ болѣе чѣмъ 100 дворами.

Войтъ избирается цѣлымъ своимъ *войтовствомъ* (міромъ), и утверждается вотчинникомъ или главнымъ дворовымъ управленіемъ. Войтъ, подвергшійся отвѣтственности, уплачиваетъ штрафъ въ *войтовскую кассу*. Въ важныхъ проступкахъ, онъ теряетъ свой *урядъ* или должность, и не можетъ быть избранъ въ другой разъ. Каждый войтъ получаетъ жалованье отъ владѣльца, по величинѣ своего участка, отъ 80 до 120 руб. въ годъ.

Въ первыхъ числахъ мѣсяца бываетъ *совѣщаніе войтовъ* подъ предѣтельствомъ вотчинника, о хозяйствѣ крестьянъ и правительственныхъ повинностяхъ и вообще обсуживаются проекты управленія имѣніемъ, что вносится въ протоколъ.

Два раза въ недѣлю бываетъ засѣданіе волостнаго суда, гдѣ всегда предѣседательствуетъ избранный *воѣмъ міромъ*, одинъ извѣстный честностью

и оправедливостью хозяинъ, называемый *ландвойтомъ*. Судъ рѣшаетъ споры между жителями и свое опредѣленіе вноситъ въ протоколъ.

Во всемъ имѣніи Ретово крестьяне и жители другихъ сословій, полные владѣльцы строеній на своихъ усадьбахъ (кромѣ земли, составляющей собственность вотчинника), могутъ продавать ихъ другъ другу или отказывать по наследству и при этомъ заключать купчія или другія одѣлки на простой бумагѣ, подъ названіемъ *апробаты*, утверждаемые дворовымъ управленіемъ.

На необходимыя недостатки въ хозяйствѣ, какъ-то: на постройку домовъ, на отопленіе и проч. отпускается лѣсъ изъ дачъ вотчинника по *ассигновкѣ*.

Казенныя подати, земскій оборъ и рекрутскую повинность, ретовскіе крестьяне (какъ жительствующие въ 100 верстной дистанціи отъ границы), уплачиваютъ соответственно пространству владѣмой земли.

Евреямъ воспрещено ходить по деревнямъ всей волости безъ особеннаго вида, напечатаннаго на польскомъ и жмудокомъ языкахъ.

Ежегодно въ Ретово бываетъ выставка домашнихъ животныхъ и домашнихъ тканей, за что даются крестьянамъ опредѣленные награды.

Въ мѣстечкѣ имѣются: двухклассное училище; больница для крестьянъ, при которой штатный врачъ и вольная аптека.

Въ описываемомъ имѣніи крестьяне состоятъ на оброکہъ. Недалеко отъ Ретово вотчинникъ устроилъ образцовую ферму, обрабатываемую батраками и наемными людьми.

12) Имѣнія губернскаго города Ковно въ Троцкомъ уѣздѣ Виленской губерніи.

На основаніи Высочайшаго соизволенія городамъ и мѣщанскимъ обществамъ пріобрѣтать населенныя имѣнія, съ разрѣшенія Правительствующаго Сената, изъясненнаго въ указѣ отъ 31 августа 1802 года, — городъ Ковно пріобрѣлъ покупкою имѣнія *Ковшаны* и *Яхшишки* отъ ковенскихъ помѣщиковъ Людвигъ и Юганна Сопоцковъ, 6 августа 1803 года. Крѣпостная сдѣлка и вводъ во владѣнія состоялся въ іюнь 1804 года.

Помянутыя имѣнія, съ фольваркомъ *Волунце*, находятся въ Троцкомъ уѣздѣ Виленской губерніи, между мѣстечками *Дерсушишки* и *Езно*, въ слѣдующемъ разстояніи отъ Ковно: *Ковшаны* 55 вер., *Яхшишки* 49 и фольварку *Волунце* 52. Земли при нихъ 2.340 десят. 425 саж., которая, большую частію холмистая и пловатая. Въ этихъ имѣніяхъ девять деревень: *Ковшаны* съ 23 дворами, *Пацевска* 8, *Слобода* 16, *Буда* 9, *Дукурняцы* 5, *Кодышки* 6, *Вашишки* 15, *Повекиня* 6, *Мигялы* 17 и три застѣвка: *Кисжелышки* 3, *Моргинь* 5 и *Кодышки* 1. Всѣхъ жителей 330 д. м. п. и 404 ж. п.

Эти свѣдѣнія сообщены Ковенскою Градскою Думою; но гораздо вѣрнѣе и точнѣе должно полагать данныя, полученныя чрезъ Троцкій Земскій Судъ отъ пристава 3-го Стана Троцкого уѣзда.

Названіе деревень:	Число дворовъ.	Число душъ.
Деревня Кошаны	15	21
» Слобода	8	15
» Пацевска	6	7
Застѣнокъ Моргине	3	4
» Кискелишки	2	3
Деревня Вошишки	13	16
» Кодышки	3	5
» Докурнянцы	4	6
» Буда	4	9
» Повекшня	4	6
» Мигяны	11	16
Застѣнокъ Купсты или Потылецъ	2	3
<hr/>		
Итого	75	111

Всѣхъ же жителей въ обѣихъ имѣніяхъ и фольваркѣ считалось въ 1857 году 502 м. и 505 ж. п. Они принадлежать къ литовскому племени и римско-католическому вѣроисповѣданію; а по управленію входятъ въ Езненскій приходъ Троцкого уѣзда.

13) Мѣстечки Шидловъ и Цитовяны.

Россійскаго уѣзда (1).

Шидловъ (по-жмудски *Miestelis Szydlowas*), извѣстный на Жмуди великолѣпнымъ римско-католическимъ храмомъ и чудотворною иконою Матери Божіей. Нынѣшняя церковь освящена въ 1651 году. Помѣщенный въ главномъ алтарѣ, помянутый образъ, привлекалъ множество богомольцевъ еще съ 1600 года. Въ 1786-мъ, 8 августа, на основаніи буллы папы Пія VII-го, происходило здѣсь коронованіе чудотворнаго образа. Церемонію совершилъ жмудскій епископъ князь Стефанъ Гедройць, въ присутствіи 12 епископовъ, 5-ти воеводъ, многихъ сенаторовъ, чиновниковъ и дворянъ, прибывшихъ съ разныхъ сторонъ Литвы и Польши. Нѣсколько тысячъ зрителей находилось при этомъ торжествѣ.

Въ церковной оградѣ, построена деревянная часовня, гдѣ помѣщенъ камень, на которомъ, будто-бы, Матерь Божія явилась пастухамъ.

(1) Изъ *Staroż. Pol.*, Т. III, стр. 574 и 576.

Шидловъ извѣстенъ также ярмаркою, которая продолжается цѣлую недѣлю, послѣ Рождества Пресвятой Богородицы; туда съѣзжаются купцы съ разными товарами изъ Россіи, Литвы и Курляндіи.

Цитовяны (по-литовски *Titawienaj*) маленькое мѣстечко, въ 6 верстахъ сѣвернѣе Шидлова, расположено при озерѣ Варлювкѣ, Бридойшѣ, Цитовкѣ и рѣчкѣ Цитовкѣ. Въ немъ находится бернардинскій монастырь, основанный Андреемъ Воловичемъ въ 1614 году.

14) Мѣстечко Клованы.

Поневежскаго уѣзда (1).

Мѣстечко *Клованы* (по-литовски *Kłowajnieu*), при р. Давгивенѣ, заключаетъ 67 дворовъ, въ которыхъ жителей: 256 м. п., 242 ж. п.; изъ нихъ католиковъ 251 м. 238 ж., остальные Евреи 5 м., 4 ж. По сословіямъ они распредѣляются такъ: дворянъ и однодворцевъ 39 м., 38 ж., мѣщанъ 5 м., 4 ж., сельскаго состоянія 212 м., 200 ж.

Хозяева раздѣляются: на полныхъ, имѣющихъ земли на усѣваніе 18 пуръ ржи; $\frac{1}{2}$ хозяева, которые сѣютъ по 14 пуръ; $\frac{1}{4}$ хозяева — по 9 пуръ, $\frac{1}{2}$ хозяева — по 6 пуръ и $\frac{1}{4}$ хозяева — по 4 пуръ. Число первыхъ 2, вторыхъ 16, третьихъ 20, четвертыхъ 16 и послѣднихъ 18.

Общее количество земли: пахатной 190 дес., лѣсу 3.050 дес., пустоши подъ лѣсомъ 50 дес.

Занятіе жителей составляетъ земледѣліе. Въ мѣстечкѣ есть 4 плотника, 3 горшечника, 1 сапожникъ, 1 кузнецъ, 1 органистъ, который вмѣстѣ съ тѣмъ и часовщикъ. Бобылей считается 19 м., 22 ж. Нищихъ 50 об. п. Калѣкъ 1 м., 1 ж.

Господствующія болѣзни между жителями: лихорадка, горячка, колтушь, воспаленіе легкихъ, разныя болѣзни катаральнаго свойства и удушье (по-польски *dusławica*); изъ нихъ самыя опасныя — горячка и воспаленіе легкихъ.

Колтуноватыхъ считается 20 чел., слѣпыхъ 30, страдающихъ удушьемъ 127.

Курятъ табакъ 200 чел., а потребляютъ нюхательный табакъ 50.

Стариковъ, имѣющихъ 90 и болѣе лѣтъ: 1 м., 4 ж. п. и 1 имѣющій болѣе 110 лѣтъ.

Въ Клованахъ находится коендзовъ 3, служителей у нихъ 8 м., 11 ж. п.

Въ этомъ мѣстечкѣ станова квартира 2-го стана Поневежскаго уѣзда.

Земля въ окрестностяхъ Клованъ болѣею частію низменная — черно-

(1) Свѣдѣнія мѣстнаго жителя м. Клованъ, за 1858 годъ.

земь и каменистая. Урожай бываютъ обыкновенно самъ—10 и даже самъ—12. Сѣютъ: рожь, пшеницу, ячмень, горохъ, ленъ, гречиху; а въ большемъ количествѣ—рожь и ленъ.

Въ клованскихъ лѣсахъ растутъ: береза, ольха, ель, сосна, осина, лещина, ива и др. породы, свойственныя этой губерніи.

Звѣри водятся: волки, лисы, зайцы, сарны, барсуки. Въ болотахъ встрѣчаются змѣи сѣрая и красноватая.

15) Мѣстечко Шкуды.

Тельшевскаго уѣзда.

Шкуды (по-жмудски Skouda), прежде называлось *Юганесбергъ*, столица графства шкудскаго, принадлежавшаго въ послѣднее время, князю Сапѣгѣ, отъ котораго конфисковано въ 30-хъ годахъ. Мѣстечко расположено при рѣкахъ Бартавъ и Лубѣ.

Графство шкудское, слагавшееся нѣкогда изъ волостей Грусценской (*Gruścienskej*) и Гинтылишской (*Gintyliskiej*), было староствомъ и имѣло до 5000 уволокъ земли. Въ 1568 году, король Сигизмундъ Августъ подарилъ эти волости Яну Ходкевичу—старостѣ жмудскому, маршалку вел. кн. Литовскаго, гетману земли инфляндской за особенныя его заслуги отечеству (1).

Въ настоящее время м. Шкуды заключаетъ 190 дворовъ, въ которыхъ 620 д. об. п. и принадлежитъ шкудскому сельскому обществу, вѣдомства государственныхъ имуществъ. Въ Шкудахъ находятся: каменный римско-католическій костелъ, съ деревянною часовнею, каменная лютеранская церковь; еврейскія синагога и молитвенная школа, деревянные; водяная, каменная, мельница, со шлюзомъ на р. Бартавъ. Базары, еженедѣльно, бываютъ по понедѣльникамъ и четвергамъ. Въ мѣстечкѣ находится каменное казенное зданіе, со службами, приспособленное для квартированія полковаго штаба, и училище, въ которомъ 1 учащій и 60 учащихся.

Шкуды прежде пользовалось магдебургскимъ правомъ. У мѣщанъ этого мѣстечка хранится еще городская хоругвь малиноваго цвѣта съ бѣлой полосой по срединѣ; на одной сторонѣ ея изображенъ гербъ Сапѣговъ, а на другой — городской гербъ, изображающій ворота, съ тремя башенками, и въ нихъ главу св. Іоанна. Съ такимъ же гербомъ есть и печать шкудской магдебургии (2).

(1) Opis Powiatu Telszewskiego, M. Gadona str. 58 — 59.

(2) Тамъ же, стр. 56.

В. ИСТОРИЧЕСКІЯ ИСЛѢДОВАНІЯ О РАЗЛИЧНЫХЪ ДРЕВНОСТЯХЪ.

- 1) Преданія о религіозныхъ учрежденіяхъ, бывшихъ во времена язычества въ г. Ковно и окрестностяхъ ⁽¹⁾.

Мѣстоположеніе Ковно, въ глубокой долинѣ при сліяніи двухъ большихъ рѣкъ съ гористыми берегами, среди дремучихъ лѣсовъ, которые въ древности, начинаясь отъ самыхъ жилищъ города, окружали его со всѣхъ сторонъ,—весьма рано привлекло къ нему жрецовъ язычества литовскаго: потому—что они для главныхъ своихъ капищъ всегда избрали мѣстность—но близости горъ и водъ, на взморьѣ, у большихъ озеръ, при соединеніи рѣкъ и, притомъ непременно, въ рощахъ и пуцахъ, особенно дубовыхъ, липовыхъ и ясеневыхъ, питая къ нимъ благоговѣнное почитаніе.

Главные капища языческой Литвы съ мѣстопребываніемъ верховнаго жреца, Криве-Кривейто, отличались въ Пруссіи и на Жмуди названіемъ *Ромове*, съ множествомъ измѣненій въ произношеніи этого имени.

Федоръ Нарбуттъ, помѣщикъ Лидскаго уѣзда ⁽²⁾, тридцать лѣтъ трудившійся надъ литовскою мѣологіею ⁽³⁾, первый изъ современныхъ знатоковъ литовскихъ древностей и литовскаго языка ⁽⁴⁾, въ двухъ мѣстахъ сочиненной имъ исторіи литовскаго народа, пишетъ о *Ромовѣ* ⁽⁵⁾. Лѣтописи, говоритъ онъ, т. I, стр. 224, не сохранили намъ извѣстія о томъ, гдѣ и какія были святины въ собственной Литвѣ ⁽⁶⁾, Жмуди и земляхъ латышскихъ. При всемъ томъ, *Дусбургъ*, лѣтописецъ прусскій (ч. III, стр. 5), упоминаетъ о древней святинѣ, находившейся гдѣ-то на Балтійскомъ взморьѣ въ области *Austechia*. Она могла быть въ прибрежьи, гдѣ течетъ р. Свѣнта или Гейлигенъ-Аа. Тамъ, до-сихъ-поръ существуютъ деревни: *Перкупеи* (въ Курляндіи) и *Пикелишки* ⁽⁷⁾ (недалеко отъ м. Шкудъ, Тельшевскаго уѣзда), напоминающія своими названіями о древнихъ литовскихъ божествахъ *Перкунасъ* и *Пикелль* — богахъ неба и ада, которыхъ истуканамъ поклонялись подъ священнымъ дубомъ въ Ромовѣ. Эту святинку въ

⁽¹⁾ Изъ рукописи С. Ф. Полѣвскаго.

⁽²⁾ Ему принадлежатъ озер. *Дугны* около мѣст. *Нача*, Лидскаго уѣзда.

⁽³⁾ *Dzieje Narodu Litewskiego*, ч. I, стр. 41, гдѣ онъ пишетъ о своихъ разсказаніяхъ по Ньману еще въ 1805 году.

⁽⁴⁾ Тамъ же стр. 452—469, авторъ замѣчаетъ, что литовскій языкъ извѣстенъ ему съ младенчества.

⁽⁵⁾ Тамъ же, т. I, стр. 224 и т. VII, *Dodatek IX*, стр. 88.

⁽⁶⁾ Подъ этимъ названіемъ Нарбуттъ и другіе литовскіе писатели разумѣютъ, кромѣ Виленской губерніи, четыре уѣзда Ковенской: Вилькомирскій, Новоалександровскій, Полевжскій и Ковенскій, а также сѣверную часть Августовской губерніи.

⁽⁷⁾ Есть еще мѣстечко *Пикеле* въ сѣверной оконченности Тельшевскаго уѣзда.

«*Austechia*» летописецъ называетъ также *Ромове*. Поэтому слѣдуетъ догадываться, что со времени упадка язычества въ Прусеи, и послѣ Аллепсы, бывшаго тамъ послѣднимъ первосвященникомъ, преемники его, переселившись уже на Жмудь, для избѣжанія преслѣдованій со стороны тевтонскихъ рыцарей, жили сперва въ этомъ капищѣ, какъ предполагаетъ уже и Стрыйковскій ⁽¹⁾. Открытое съ морской стороны нападеніямъ непріятельскимъ, это новое убѣжище гонимыхъ жрецовъ, вѣроятно, также было разрушено Тевтонцами, въ непродолжительномъ времени по уничтоженіи Ромове пруссакаго. Такъ олдѣдуетъ думать, судя потому, что литовскіе историки ⁽²⁾, почти въ то же время указываютъ намъ другое, на Жмуди, *Ромове*, при впаденіи въ Нѣманъ рѣки Дублосъ, въ Чейкишскомъ приходѣ (параши). Къ сѣверу отъ м. Вильки и къ юго-востоку отъ м. Чейкишекъ есть и теперь еще деревня *Романы*, верстахъ въ 7-ми или 8 отъ р. р. Нѣмана и Дублосы. Но и это капище разорено тевтонскими набѣгами, вѣроятно въ 1294 году ⁽³⁾. Укрываясь все глубже въ дремучіе жмудскіе лѣса, Криве-Кривейто избралъ себѣ новое мѣстопробываніе близъ соединенія Шешувы съ Невяжею, недалеко отъ мѣст. Датнова, гдѣ и теперь еще существуютъ двѣ деревни: *Ромяка*, между этими рѣками, и *Ромиши* (околица), на правой сторонѣ рѣч. Датновки, южнѣе мѣстечка. *Фохтъ* (Voigt) ⁽⁴⁾ почитаетъ эту мѣстность настоящимъ гнѣздомъ жмудскихъ вайделотовъ, относя ее также къ области «*Austechia*». Въ походѣ XIII вѣка существовала здѣсь большая деревня, славившаяся богатствомъ своего капища и мѣстопробываніемъ цѣлаго общества литовскихъ жрецовъ при особѣ первосвященника. Разореніе ея Тевтонцами, Нарбутъ полагаетъ между годами 1316-мъ и 1320-мъ ⁽⁵⁾.

Четвертое жмудское *Ромове* находилось, по преданію, еще ближе къ городу Ковно, на лѣвомъ берегу рѣки Невяжи, верстахъ въ 7 отъ города гдѣ теперь *Ромайне* Венедикта Тышкевича, что подтверждаетъ и м. Балинскій ⁽⁶⁾, относя существованіе его къ годамъ 1368 или 1376 и 1388-му, когда оно было сожжено Нѣмцами.

Было еще и пятое *Ромове* въ «*Austechia*», и также не въ большомъ разстояніи отъ Ковно, въ мѣстѣ, называемомъ въ прусскихъ летописяхъ *Опкаи*, со множествомъ измѣненій въ чтеніи этого имени. Фохтъ, а за нимъ Нарбутъ, указываютъ на деревню *Угяны* (Ugiany), лежащую при р. Ду-

(1) Chronika Polska, Żmudska, Litewska и проч. изданіе варшавское, 1845 г., стр. 254.

(2) Альбрехтъ Вьюкъ Кояловичъ въ Histor. Lituaniae. 1654, lib. II, p. 31.

(3) Этотъ годъ Нарбутъ приводитъ въ т. VII Dodatek, IX, стр. 89.

(4) Geschichte Preussens. Königsb., 1826 г., Т. IV, стр. 94.

(5) Narbutt Т. VII. Dodatek, IX, подъ статью Romowe, стр. 89.

(6) Starożytna Polska Т. III, Litwa, M. Balińskiego, стр. 437.

биссъ, недалеко отъ дер. Грауже, на Митвѣ, въ Россіенскомъ уѣздѣ. Но это мѣсто находится уже въ самой Жмуди, а не въ *Austemii*, къ которой относятся лѣтописи *Онкайн* (есть деревня *Онкайме*, вѣся въ 2 или 3-и отъ Тауроогена къ сѣверу). Гораздо вѣроятнѣе мнѣніе здѣшняго археолога. Преккера, который объѣзжая неоднократно всю губернію въ должності чиновника особыхъ порученій при ковенскомъ губернаторѣ, нашелъ въ мѣсто *пятое Ромове*, въ нынѣшней деревнѣ *Окойня*, между мѣстечками Трусковъ и Шаты, на границѣ Ковенскаго уѣзда съ Поневежскимъ. Въ мѣсто нашелъ убѣжище послѣдній жмудскій Криве-Кривейто, изъ фамиліи Гинтовтовъ, умершій въ деревнѣ *Онкайна*, въ 1413, какъ замѣтилъ и Нарбуттъ. Т. I, стр. 438 и 444. Фамилія Гинтовтовъ до-нынѣ еще существуетъ и владѣеть помѣстьями въ окрестностяхъ Окойни. Ни одинъ изъ занимавшихся этимъ предметомъ авторовъ не зналъ этой деревни, почему она нигдѣ еще не встрѣчалась въ печати. Ярошевичъ пишетъ ее въ точности «*Онкайн*», не опредѣляя, однакожъ, ея положенія, котораго также, вѣроятно не зналъ, какъ и предшественники его: Фохтъ, Нарбуттъ, Балинскій и др.

Кромѣ мѣсть, называемыхъ *Ромове*, въ окрестностяхъ Ковно находятся слѣды и другихъ религіозныхъ памятниковъ языческой старины Литовцевъ.

Неутомимый археологъ литовскій Нарбуттъ, въ своей литовской миссологіи, указываетъ два такихъ примѣчательныхъ мѣста; оба недалеко отъ Ковно, по обонимъ берегамъ Нѣмана.

Подъ статью *Upline* (Dzieje narodu Lit. Т. I, стр. 73, онъ пишетъ:

«Между Ковномъ и Вильками, на лѣвомъ берегу Нѣмана, лежитъ небольшое мѣстечко *Сапезишки*. Не доѣзжая до него, со стороны Ковно, встрѣчается небольшой ручей, называвшійся некогда источникомъ богини *Уплине*, а теперь извѣстный подъ именемъ «Избавителя»; т. е. «Спаса».

Въ двухъ миляхъ отъ м. Колтынянъ, въ имѣніи, называемомъ *Гимбуты*, подъ сѣнію вѣковаго дуба, огороженнаго палисадникомъ, тамошній ксендзъ отправляетъ по пятницамъ богослуженіе, привлекающее многихъ богомольцевъ, преимущественно потому, что по близости этого ветхаго памятника,—подъ которымъ еще вайделоты языческаго времени могли совершать свои жертвоприношенія,—протекаетъ источникъ, сливущій въ окрестныхъ мѣстахъ цѣлебнымъ. Это мѣсто въ Россіенскомъ уѣздѣ.

Подъ мѣстеч. Понѣмуномъ, въ Маріампольскомъ уѣздѣ Августовской губерніи, на лѣвомъ берегу Нѣмана, возвышается гора, похожая на алтарныя насыпи временъ языческихъ. На этомъ мѣстѣ переправился черезъ Нѣманъ Наполеонъ, при вторженіи въ предѣлы Россіи; почему эта гора называется нынѣ *Наполеоной*.

Гора Гедиминова, подь Велёной, въ 7-ми миляхъ ниже Ковно, и въ 5-ти выше Юрбурга при р. Нѣманѣ, названная такъ потому, что здѣсь былъ сожжёнъ и погребёнъ, по языческому обряду Литовцевъ, великій князь литовскій Гедиминъ, убитый подь замкомъ *Байернбургомъ* въ 1338 или 1339 году (1).

Священная гора *Бирута* на морскомъ берегу около Полаугена (2). *Пьркусова* — близъ Дзъвалтова, Вилькомірскаго уѣзда (3). *Miedziokatne* близъ Кроже. *Палемонова* — близъ м. Средники, Ковенскаго уѣзда. *Шатрія* близъ Лукникъ Шавельскаго уѣзда.

Священные лѣса по рѣкамъ Митвѣ, Дубиссѣ и Невяжѣ описаны Фохтомъ (въ Т. IV, стр. 13 и 14).

Озеро *Мастисъ* подь Тельшами считалось священнымъ. Священныя рѣки до-сихъ-поръ носятъ такія имена: *Свѣлта*, *Гейлигенъ-Аа*, *Швентуписъ*.

Предмѣстье Ковно *Алексота* (мѣстечко Августовской губерніи) напоминаетъ своимъ именемъ литовскую богиню Алексоту.

Въ городѣ Ковно, между православными храмами, находится весьма древнее каменное зданіе, фасадъ котораго выходитъ въ улицу, ведущую къ Нѣману. Многіе утверждаютъ, что оно было *капищемъ Перкуна*. Вотъ одно изъ доказательствъ. Предъ тридцатыми годами Михаилъ графъ Коссаковский, писарь великаго княжества Литовскаго, жившій въ Ковенскомъ уѣздѣ, любитель мѣстныхъ древностей, осматривая это строеніе, нашель замурованную нишу, по открытіи которой найдена фигурка, выстѣченная изъ камня, длиною 1 1/2 фута, представлявшая языческаго божка Перкуна. Она была отослана варшавскому Обществу Любителей Наукъ (Przyjaciół Nauk), гдѣ еще хранилась и въ 1830 (4).

2) Памятники вѣры христіанской (5).

Была-ли въ Ковно церковь грекороссійскаго вѣроисповѣданія, въ первые вѣки послѣ введенія вѣры христіанской, неизвѣстно; потому-что о существованіи ея говорится гораздо позже, а именно только по случаю закрытія ея при Сигизмундѣ III, около 1620 годовъ («Исторія Уніи, Бантышъ-Каменскаго»). По преданію извѣстно, что она находилась за приходскимъ костеломъ въ переулкѣ, называемомъ *Кобылинною-улицею*, и что въ означенную эпоху гоненія на православныхъ, священникъ *Петръ вель*

(1) Staroż. Polska, T. III, стр. 546.

(2) Wspomnienia Żmudzi, A. Jucewicza.

(3) Хроника Стрыльковскаго, изданіе варшавское, стр. 87.

(4) «Wspomnienie o Kownie, przez Bonawenturę z Koszałowa. Примѣч. на стр. 25—26.

(5) Изъ рукописи С. Ф. Польскаго.

тяжбу съ босымц-кармелитами объ одной угодкѣ земли, находившейся за городскимъ выгономъ, по близости кармелитскаго монастыря, въ дачахъ присвоеннаго послѣ иезуитами, солдарака Шапель. Православное богослуженіе, прекращенное въ Ковно, со времени Сигизмунда III, въ первой четверти XVII вѣка, возобновлено по истеченіи двухъ сотъ слишкомъ лѣтъ.

Альбертъ Вьюкъ Кояловичъ въ «Historia Lituaniae», 1654 г. передаетъ достоверное извѣстіе объ основаніи въ 1400 году костела и монастыря ордена францискановъ. Онъ пишетъ, что Витовтъ, разбитый наголову Татарами при р. Ворсклѣ 1399 г., давъ, во время бѣгства своего въ Литву, объѣтъ благодаренія Богу за спасеніе, основалъ въ слѣдующемъ 1400 году храмы въ гг. Ошмянахъ и Ковно — для францискановъ. Ковенскій костелъ сохранился до нашего времени. Бывъ въ некоторое время, по закрытіи монастыря, въ заустѣннѣ, онъ возобновленъ 1853 года, и того же года, въ половинѣ декабря, освященъ въ православную церковь во имя Св. Николая по повелѣнію Императора Николая I-го.

Въ прежнія времена за францисканскимъ костеломъ прелегала цѣлая улица (Garbajska?) по правому берегу Нѣмана, отдѣлявшаяся отъ костела еще пространнѣмъ погостомъ (smetarz), засаженнымъ большими липовыми деревьями. Теперь это пространство съузилось до двухъ или трехъ саженъ.

Въ статьѣ «Описаніе церквей и монастырей» упомянуто о древности храмовъ разныхъ вѣроисповѣданій.

Въ первой половинѣ XVIII столѣтія была основана въ Ковно, нынѣ уже не существующая, католическая церковь Св. Илці, надъ берегомъ Нѣмана, каменная. Она была въ завѣдываніи ордена кармелитовъ-босыхъ 1716 года, января 30-го, король польскій Августъ II утвердилъ основаніе этой церкви. Впослѣдствіи она была употреблена подъ помѣщеніе православной церкви для войскъ, квартировавшихъ въ Ковно.

Нѣсколько православныхъ монастырей существовало въ предѣлахъ нынѣшней Ковенской губерніи. Такъ, одинъ былъ въ Подубисѣ, мѣстечкѣ Шавельскаго уѣзда, превращенный послѣ въ базильянскій, а нынѣ въ православную приходскую церковь; другой въ м. Кейданахъ Ковенскаго уѣзда; третій въ м. Сурдегахъ, Вилькомирскаго уѣзда (и нынѣ существующій) и четвертый въ Мюрахъ Браславскаго (Новоалександровскаго уѣзда).

Бывшій камальдольскій, нынѣ Пожайскій православный монастырь 1-го класса описанъ былъ прежде.

3) Историческія мѣста, упоминаемыя въ лѣтописи Виганда (1).

Gotteswerder (2). По разореніи Тевтонцами ковенскаго замка въ 1363 году, Кейстутъ, князь жмудскій, въ намѣреніи защищать доступъ къ столицѣ литовской, Вильно, остававшейся совершенно открытою съ этой стороны, заложилъ уже въ слѣдующемъ 1364 году укрѣпленіе на островѣ р. Нѣмана, при впаденіи въ него р. Невяжи. Для прикрытія рабочихъ отъ нападенія Тевтонцевъ, наведенъ былъ чрезъ Нѣманъ мостъ, и доступъ къ нему на противоположномъ (лѣвомъ) берегу былъ прикрытъ двумя мостовыми укрѣпленіями. Но рыцари, не теряя времени, разоривъ сперва эти послѣднія, прогнали гарнизонъ и, не давъ время привести самый замокъ къ окончанію уничтожили все, что Литовцы успѣли выстроить. Островъ, на которомъ былъ замокъ, назывался тогда *Wyrgalle*, а теперь одинъ островъ, по лѣвую сторону устья Невяжи, называется просто островомъ «*Sakinas*» или *Szallyn*, а другой, образуемый протокомъ р. Невяжи только въ полную воду, составляетъ въ лѣтнее время песчаное возвышеніе на правой сторонѣ Нѣмана, на которомъ беспорядочно разбросаны хаты деревни *Шиллямы* (*Соломянки* на русскихъ картахъ). Эту-то мѣстность, собственно, писатели разумѣютъ подъ названіемъ *Wyrgalle* острова, хотя, на самомъ дѣлѣ, это теперь не островъ. Нѣтъ на ней никакихъ слѣдовъ бывшаго укрѣпленія и тамошніе жители не помнятъ о немъ даже по преданію. Замокъ этотъ былъ названъ по-литовски *Новымъ-Ковномъ* (3). Пять лѣтъ спустя, 1369 года, прусскіе рыцари, на томъ самомъ мѣстѣ, гдѣ они разорили *Новое-Ковно*, построили другой замокъ, которому уже дали нѣмецкое названіе *Gotteswerder*, а островъ назвали *Gotis* или *Werder* (4).

Стрыйковскій. (*Chron I, 42*), полагаетъ его въ разстояніи одной или полторы миль отъ города Ковно, прибавляя, что Виррихъ Книпроде, магистръ прусскій, успѣлъ окончить этотъ замокъ въ 6 мѣсяцевъ, въ 1369 году, со стѣнами, башнями и внутреннею отдышкою.

Балинскій (5), относя замокъ *Gotteswerder* или *Nowe-Kowno* къ острову *Wirgalle*, противъ устья Невяжи, считаетъ настоящее его мѣстоположеніе неопредѣленнымъ.

(1) *Chronicon seu Annales Wigandi Marburgensis*,—Кроника Виганда з Марбурга,—рыцари и брата ордена Тевтонскаго, издан. графа Edwarda Raczyńskiego. Poznań, 1842 г., съ переводомъ польскимъ его же.

Эта статья С. Ф. Полъскаго.

(2) Стр. 147 и 177.

(3) *Wig. 147* и *Geschichte*, Фохта, V, 169.

(4) *Wig. 177*.

(5) *Starożytn. Polska*, T. III, стр. 467.

Наконецъ, замѣтимъ, что былъ еще другой замокъ *Старое-Ковно*, при р. Вилп, выше настоящаго города, но по всей вѣроятности, лежавшій вдалеко отъ него, приблизительно, между деревнями Эйгуле и Сале.

Bajernburg, Bajern, (по Виганду стр. 55, *Bejorn* и *Bejaren*), замокъ, основанный въ началѣ 1338 года тевтонскими рыцарями, между которыми находился и Генрихъ, герцогъ баварскій. Первоначально онъ былъ основанъ на островѣ Нѣмана близъ *Веліоны*, состоялъ изъ двухъ укрѣпленій (*domus*), для прикрытія которыхъ, какъ видно, со стороны жмудской, на правомъ берегу рѣки, сдѣлано было еще третье укрѣпленіе по близости первыхъ. Издатель Вигандовой хронки замѣчаетъ, что это третье укрѣпленіе былъ *Bajernburg* (nota 19). Вскорѣ потомъ рыцари сами сожгли это укрѣпленіе, и вмѣсто его построили другое, милею ниже предъидущаго, которое удержало прежнее названіе *Bajernburg* (Wig., 63). Фохтъ (в. *Geschichte Preuss.*, IV, p. 545), приводитъ другой источникъ, по которому *Байернбургъ* полагаетъ въ одной четверти мили отъ Веліоны, и постройку замка относитъ уже къ 1337 году. За воѣмъ тѣмъ основываясь на сообщенныхъ ему извѣстіяхъ отъ туземцевъ, Фохтъ указываетъ на возвышеніе въ полумиліи отъ *Гелгудишско*, противъ Скирстымоне, на лѣвомъ берегу Нѣмана, и называемое *Pilkalnes*; т.-е. замковою горою, замѣчая притомъ самъ, что это мѣсто отдалено отъ Веліоны на 3½ мили. По Балинскому въ ¼ мили отъ Веліоны, на берегу Нѣмана (правомъ?), находится пространнѣй шавецъ (окор) съ тремя земляными валами, называемый *Шведскими шапцемъ*. Противъ него былъ мостъ чрезъ Нѣманъ, котораго сваи до-сихъ-поръ бываютъ видимы тамъ при пониженіи водъ. По найденному здѣсь древнему оружію, котораго вѣкъ старѣе предполагаемаго въ народномъ преданіи, Балинскій заключаетъ (¹), что здѣсь былъ *Байернбургъ*.

Bersden, край или область (*terra*), въ разстояніи однодневнаго перехода отъ города Ковно, упоминается въ 1339 году (Wig., стр. 243). Издатель хронки, а вмѣстѣ съ тѣмъ и Нарбуттъ (*Dzieje narodu Litew. VII. Dodatek. IX.*), думаютъ, что эту самую мѣстность, въ нѣкоторыхъ случаяхъ, лѣтопись называетъ *Persin*, но положеніе ея опредѣляютъ весьма различно. Издатель хронки ищетъ ее въ окрестностяхъ *Лубунова*, т. е. въ Ковенскомъ уѣздѣ; а по Нарбутту, эта волость въ Россіенскомъ уѣздѣ, на правой сторонѣ рѣки Митвы, втекающей тутъ же въ Нѣманъ, прямо къ озѣру отъ замка Равданскаго. Слѣдовательно, эту мѣстность, пока, должно считать неопредѣленною.

Сауне, нѣкогда крѣпкій замокъ, уже въ 1367 году упоминаемый какъ городище Стараго города Ковно (Wig., 173). Вѣроятное его положеніе при

(¹) *Starożytn. Pol.*, T. III., стр. 553.

р. Вили, верстахъ въ 5 отъ Ковно, кажется на лѣвомъ берегу, гдѣ теперь *Štęgule* или еще нѣсколько выше, противъ дер. Сале.

Christmemel, по Виганду (35) *Kirsmemel*, у другихъ *Trismemel* и *Trinstemel*, крѣпкій замокъ при Нѣмацѣ, гдѣ нынѣ Скирстымоне, въ Россіенскомъ уѣздѣ (Бални. и Нарб.). Здѣсь же на возвышеніи, *Pilekalnes*, лѣваго берега рѣки, Фохтъ предполагаетъ древній замокъ Байербургъ. См. это и Voigt Gesch. IV, 300.

Sydar (Voigt, IV, 127), по Нарбутту, теперь *Цытовляны*, мѣстечко недалеко отъ р. Дубиссы, близъ границы Россіенскаго уѣзда съ Шавельскимъ.

Egollen (Wig., 269, 273), *Egullen* (229), очевидно, нынѣ *Štęgule*, ничтожная деревушка, на лѣвомъ берегу р. Вили, въ 3-хъ верстахъ выше Ковно. По Нарбутту *Štęggerolla*?

Eroglen (Wig., 87, 93, 153, 175, 221), иначе, по Нарбутту, *Ergalle*, теперь *Štęragola*, при р. Дубиссѣ, мѣстечко Ковенскаго уѣзда.

Eyggollen, теперешнее мѣсто при р. Гинѣ, впадающей слѣва въ Невяжу, называлось въ старину «*Варлово*».

Гауляцы, близъ приходскаго села *Каплицы*, къ востоку отъ мѣстечка Жеймы. По Нарбутту, деревня *Kalmy*, къ югу отъ Россіенъ и въ уѣздѣ, этого города. Здѣсь была нѣкогда священная роща.

Grusciańska—волость Жмуди. Такъ, по Гадону (Opis. Telszewskiego Powiatu 52), называлась прежде экономія Шкудская, занимавшая сѣверо-западный уголь Тельшевскаго уѣзда.

Junigeda, иначе *Mingedin* и *Gedel*, по Нарбутту, старинный, весьма крѣпкій замокъ, бывший гдѣ-то при нижнемъ теченіи р. Нѣмана. Нарбуттъ неопредѣленно полагаетъ его въ двухъ мѣстахъ: 1) на мѣстѣ горы *Pikalnias* (Замковая гора), которая находится на лѣвой сторонѣ р. Нѣмана, въ полумили отъ Гельгудишекъ, напротивъ Скирстымоне, или 2) тамъ, гдѣ теперь деревня *Гедуле*, лежащая нѣсколько выше Юрбурга, въ отдаленіи отъ нѣманскаго берега, хотя и на возвышенномъ, но не господствующемъ надъ окрестностями, мѣстѣ. На первомъ *городищѣ* ⁽¹⁾ есть шанецъ или окопъ съ землянымъ валомъ и ровомъ; почему Фохтъ искалъ въ немъ Байербурга, а на последнемъ существуетъ еще каменный дворецъ (palas), весьма стариннаго зодчества.

Jurgenburg, теперь Юрбургъ, названъ такъ отъ положенія на р. Юрѣ и отъ имени *Борка* или *Боркуса*, предполагаемаго основателя этого замка. Городище стариннаго замка было на мѣстѣ теперешняго приходскаго ко-

(1) *Городище* есть или коническая насыпь, или обдѣланный конусообразно природный холмъ. Верхъ всегда съ углубленіемъ (если онъ не распаханъ земледѣльцами), называется поселеніемъ *кальмица*. Ф. Булгаринъ: «Россія въ историческомъ и проч. отнош.», Спб., 1837 г., I, 83.

стала. Тевтонскіе рыцари разорили этотъ замокъ по взятіи его въ 1316 году.

Rahnänen, Rahnene (Wig., 191, 215), по общему толкованію означаетъ *Полтыяны*, мѣстечко Россіенскаго уѣзда, лежащее хотя и въ бассейнѣ р. Юры, но не при самой этой рѣкѣ, какъ предполагаетъ издатель хроникки Вигандовой, (Wig., 191, nota 26). Недалеко отсюда въ лѣсу была битва Литвы съ Тевтонцами 1376 года въ день Всѣхъ Святыхъ (Wig. 215).

Gessow, по Балинскому, и *Jessow*, тоже, что *Ясвойне*, при нижнемъ теченіи р. Шушвы, впадающей въ Невяжу, недалеко отъ м. Бобты. *Pastowen* и *Gessow* почти всегда встрѣчаются вмѣстѣ, или по сосѣдству (по Стрыйковскому, Chron. I, 267. изд. Варшав., 1845). Слѣдовательно, область или волость *Pastowen* была въ нынѣшнемъ Ковенскомъ уѣздѣ, по правую сторону р. Невяжи, недалеко отъ ея устья, гдѣ находился островъ *Gottis* и *Gessow* или нынѣшнее Ясвойне. Допустивъ это, нельзя согласиться съ Нарбуттомъ, чтобы *Pastowen* означало нынѣшнее *Pesticiany* за р. Дубиссою, — мѣсто, лежащее близъ Веліоны. На означенномъ пространствѣ, между устьями Дубиссы и Невяжи, по близости Нѣмана, нѣтъ другаго болѣе сходнаго по названію мѣста, какъ — напр. станція *Почтова*, при Нѣманѣ, въ 23 $\frac{1}{2}$ верст. отъ Ковно. Поэтому, земля *Pastowen* означаетъ окрестную страну *Почтова*, къ сѣверу отъ Нѣмана, между р.р. Невяжею, Дубиссою и Шушвою, изъ которыхъ при послѣдней была уже другая волость *Гессовская* (Ясвойнская). Именно въ этой странѣ находилась большая пуца, называвшаяся *ПовлтОВОЮ* или *Королевскою*, о которой часто упоминаетъ лѣтопись Виганда, при переходѣ войскъ изъ Эйраголы, на Дубиссѣ, къ Невяжѣ. Эта самая страна въ прежнихъ нѣмецкихъ путеводителяхъ нерѣдко называлась «*Land zu Besten*» или *zu Pesten*; т. е. «въ пуцѣ»; отсюда — то произошло — искаженіемъ правописанія и выговора — *Pastowen, Postowen* и, наконецъ *Почтово*.

- 4) Могилы, курганы, развалины и проч. и связанныя съ ними народныя преданія.

Raidiniai (Raidinai) вотчинное владѣніе фамиліи Ропповѣ, въ 4-хъ миляхъ отъ Поневежа, къ курляндской границѣ. Названіе это произошло отъ слова *Raidina*, означющаго по-литовски колдунью. Здѣсь, на близлежащей горѣ сожигали когда-то подозрѣваемыхъ въ колдовствѣ. При этой горѣ, находятся насыпные курганы. Народное преданіе говоритъ, что при разрытіи одного изъ нихъ найденъ былъ скелѣтъ человека гигантскаго

роста, на груди котораго лежало 7 или 9 обыкновенныхъ человеческихъ череповъ; на пальцѣ скелета было желѣзное кольцо (¹).

Въ этомъ же краѣ произведено было любопытное археологическое разысканіе извѣстнымъ естествоиспытателемъ и путешественникомъ *Dubois de Montpéroux*; котораго знаменитое описаніе путешествія на Кавказъ удостоило награды отъ парижскаго географическаго общества. Въ описаніи своемъ: «О курганахъ, крѣпостяхъ и укрѣпленіяхъ Западной Россіи» (²); Дюбуа передаетъ о литовскихъ курганахъ слѣдующее.

«Могила, обложенная камнемъ, чаще всего встрѣчается въ уѣздахъ Поневежскомъ и Шавельскомъ, а какъ онѣ меня очень интересовали при производствѣ археологическихъ и историческихъ разысканій въ Литвѣ, то я могу войти въ подробнѣе ихъ разсмотрѣніе.»

«На половинѣ дороги отъ Поневежа къ Шавелямъ, среди плодородной и волнистой мѣстности, протекаетъ рѣка *Даугавена* (*Daugiena*), изливающаяся въ Муху; названіе ея происходитъ оттого, что на берегахъ находится много селеній (*Daug* — много, *даугена* — жемлице по-литовски). На берегахъ этой рѣки, замѣченъ мною, самый большой и любопытный изъ литовскихъ кургановъ. Въ близкомъ отъ этого кургана разстояніи, находится 10 кладбищъ, составленныхъ изъ меньшихъ кургановъ, окруженныхъ камнями. Во всѣхъ окрестныхъ возвышеніяхъ покрыты курганами, такъ-что въ 10 этихъ кладбищахъ, разсыпанныхъ близъ деревни *Лубовики*, среди лѣса, и близъ деревень: *Пакалшишекъ*, *Рагинявъ*, *Розалина* и *Каршицелькѣ*, я насчиталъ болѣе 330 могилъ. Самые большія изъ нихъ имѣютъ 36 футовъ въ диаметрѣ; самыя меньшія 12; а среднія 24 фута. Раскапываніе, произведенное въ наибольшей группѣ кургановъ, находящейся въ старомъ лѣсу близъ *Рагинявъ*, гдѣ насчитано мною около 100 могилъ, совершенно подтверждаетъ фактъ уже прежде извѣстный въ исторіи Литвы. Древнія летописи утверждаютъ, что въ Литвѣ, во время идолпоклонства, тѣла умершихъ, преимущественно же начальниковъ народа, сжигали и остатки костра, покрывали землею. Въ Рагинявахъ, разрывъ четырехъ кургановъ, я нашелъ ни скелетовъ, ни костей, — одну только золу и слѣды отъ полусгорѣвшихъ костей, тщательно собранныхъ въ срединѣ кургана и прикрытыхъ землею, которой, однакожь, надъ остатками костра было не болѣе какъ на одинъ футъ. Подъ однимъ изъ кургановъ, я нашелъ неогорѣвшій черепъ, который помещенъ мною въ миланскомъ музеѣ. Подъ такихъ кургановъ

(¹) *Staroż. Pol.* T. III. Litwa Balińskiego, стр. 459.

(²) *De Tumulus, des Forts et des Remparts de la Russie occidentale.*, Premier article ob, *Annuaire des Voyages et de la Géographie pour l'année 1845*, par une Réunion des Géographes et des Voyageurs, sous la direction de M. Frédéric Lacroix. Paris, 1845, p. 178—193.

были и другія могилы, по разрытіи которыхъ найдены скелеты безъ всякихъ признаковъ сожженія. Скелеты эти были накрыты землею, отъ 1¹/₂ до 2 футовъ, что замѣчено мною во всѣхъ разысканіяхъ. Одинъ изъ такихъ скелетовъ найденъ въ сидячемъ положеніи, съ рукою приподнятою къ устамъ и съ мѣднымъ кольцомъ, въ видѣ раковины, на пальцѣ. Въ другой группѣ кургановъ, находящейся къ югу отъ рагивянской могилы, на близлежащей возвышенности, открыто мною два кургана. Въ одномъ изъ нихъ найденъ цѣлый скелетъ, безъ всякихъ украшеній, а въ другомъ, при истлѣвшемъ уже скелетѣ, положенномъ головою къ западу, а ногами къ востоку, я нашелъ, подлѣ правой ноги, древній желѣзный топоръ, совершенно похожій на топоры, найденные вмѣстѣ съ другимъ оружіемъ на полѣ сраженія при Жеймахъ, гдѣ великій князь литовскій Гедиминъ одержалъ побѣду надъ меченосцами въ 1316 году.»

• Въ этой же группѣ кургановъ находился одинъ малый, обложенный камнями, который соединялся съ другимъ большимъ: подобныя двойные курганы очень рѣдки. Въ *Карпишкасъ*, гдѣ въ двухъ группахъ было 110 кургановъ, я не нашелъ и слѣдовъ украшеній и оружія.»

• Подобныя же курганы разрыты мною въ *Гиржделаяхъ* и близъ *Куршанъ* на Жмуди, а также надъ р. *Аа*, въ Курляндіи; въ одномъ изъ этихъ кургановъ найденъ скелетъ, имѣвшій на груди четыре, одинъ въ другой вложенные черепа; тутъ же были еще останки, принадлежавшія тѣлу молодого человѣка.»

Впрочемъ Дюбуа нигдѣ не находилъ слѣдовъ ни гроба, ни глиняной посуды, ни желѣза. На его вопросы, мѣстные жители отвѣчали, что это должны быть останки меченосцевъ, погибшихъ въ бою съ Литвою въ XIV вѣкѣ. Однакожь, болѣе точное преданіе говоритъ, что это могилы Литовцевъ, которые такимъ-образомъ погребали тѣла своихъ предводителей (1).

Сасы (*Sasy*), между мѣст. Кракиновомъ и Сурвиллишками, при впадении рѣч. Лауды въ Невяжу, имѣетъ свое названіе оттого, что будто-бы во время войны съ Карломъ XII-мъ, Саксонцы, съ помощію мѣстнаго населенія, построили полевые укрѣпленія.

Укрѣпленія эти занимаютъ два морга пространства, построены изъ камней и земли и имѣютъ въ одномъ углу батарею (2).

Около *Полангеца* (теперь Курлянд. губ.) находится гора, называемая *Бирута*, отъ имени *Бируты*, дочери жмудскаго бояра (*Важор*) *Вадымунда*, которая, будучи въ дѣтствѣ посвящена въ вайделотки, — обязанныя под-

(1) *Staroż. Polsk.*, T. III, стр. 459—466.

(2) *Staroż. Polska*, T. III, стр. 466.

держивать на этой горѣ священный огонь,—поправилась Кейстуту. Онъ похитилъ ее, и Бирута одѣлалась матерью князя Витовта. По смерти Кейстута, Бирута, вѣрная своему обѣту и клятвамъ, возвратилась въ Полагенъ, гдѣ жила до смерти во дворцѣ, построенномъ Кейстутомъ, на горѣ, называемой до-сихъ-поръ ея именемъ ⁽¹⁾.

Гелгудовскій замокъ, построенный крестоносцами и сохранившійся до настоящаго времени, въ прекрасномъ мѣстоположеніи, на горѣ, отдѣленной отъ Нѣмана только дорогою. Длина замка 80 саж., ширина 5 саж., толщина стѣнъ два локтя. Построеніе его относится къ XIV столѣтію ⁽²⁾.

Равдань, Raudan (отъ литовскаго слова *Raudonas*, т.-е. *красный*), построенъ крестоносцами. Надо полагать, что онъ есть тотъ самый, который грессмейстеръ прусскій Лудольфъ князь фонъ-Вейцау (Ludolf Koenig von Weitzau), послѣ уничтоженія *Байернбурга*, приказалъ построить въ 1343 году замокъ въ 7-ми верстахъ ниже Велюны, и по просьбѣ князя Генриха баварскаго, назвалъ *Байернбургомъ* ⁽³⁾ (см. это слово выше).

Уцяна (по-литовски *Utiena*) малое мѣстечко въ 9¹/₂ миляхъ отъ Вилькомира и въ 15-ти отъ Видно, лежитъ у ковенскаго шоссе, при трехъ ручьяхъ: Уцянкѣ, Вѣша и Крашонѣ, вблизи нѣсколькихъ озеръ и множества ключей. На разстояніи мили отсюда, находится возвышенность *Pilekalnis*, состоящая изъ двухъ горъ, на которыхъ князь завилійской Литвы Утенесъ, построилъ въ началѣ XII вѣка замокъ, назвавъ его *Утеной*. На вершинѣ одной изъ этихъ горъ находится довольно высокій, квадратный, насыпной курганъ, который, вѣроятно, когда-то служилъ мѣстомъ языческаго жертвоприношенія, или, какъ говоритъ народное преданіе, есть могила Утенеса. Другая гора, собственно замковая, подобная виленской замковой горѣ, лежитъ надъ самою рѣчкою Уцянкой и окружена двойнымъ рядомъ рововъ. На вершинѣ горы, поросшей уже лѣсомъ, нѣтъ никакихъ признаковъ стѣнъ и слѣды ихъ обозначаются только верхнимъ слоемъ чернозема, смѣшаннаго съ перегорѣвшею глиною, въ которомъ находятъ иногда желѣзные и мѣдные обломки.

Существуетъ преданіе, что князь Утенесъ, проживая въ замкѣ на горѣ Пилекальнисъ, имѣлъ подземелье, запираемое желѣзными воротами, въ которомъ содержалась необыкновенной красоты невольница ⁽⁴⁾.

Ошикшты (по-литовски *Apikszcej*) обширное, частію съ каменными постройками, мѣстечко, въ 4-хъ миляхъ отъ Вилькомира, среди обширныхъ

(1) Staroż. Polska, T. III, стр. 531—533.

(2) Тамъ же, стр. 541.

(3) Тамъ же, стр. 542.

(4) Тамъ же, стр. 276.

льсовъ, при р. Свентъ. Оно было мѣстомъ пребыванія земскихъ судовъ этого уѣзда, перенесенныхъ согласно постановленію сейма 1775 года, въ Вилькомиръ.

По дорогѣ изъ Овняшты въ Вилькомиръ, лежитъ гранитный камень, имѣющій въ окружности 40 и высоты 10 футовъ. Во времена идолопоклонства, литовскіе жрецы приносили на немъ жертвы. Народное преданіе говоритъ, что *балоръ* (болринъ) *Палтукисъ*, верховный жрецъ, за святотатство, былъ казненъ на этомъ камнѣ, который съ-тѣхъ-поръ называется *Палтукѣ* (1).

Упита, нынѣ маленькая деревня, въ 3-хъ миляхъ отъ Поневежа, при рѣчкѣ Упитѣ, впадающей въ Невяжу. Въ началѣ XVI столѣтія здѣсь находился оборонительный, деревянный замокъ, а во времена до-христіанскія, она была главнымъ пунктомъ Упитской провинціи. Въ лѣтописи меченосцевъ упоминается, въ 1394 году, поселеніе *Орменъ*, отдѣлявшее край, называемый *Меркенъ* (т.-е. Вилькомірскій уѣздъ) отъ Жмуди.

Съ учрежденіемъ Упитскаго уѣзда и присоединеніемъ его къ Троцкому воеводству, уѣздные суды и сеймики (*sejmiki*) начали собираться въ Упитѣ, помѣщаясь, вѣроятно, въ деревянномъ замкѣ.

Вблизи костела, на обширныхъ и трудно-проходимыхъ болотахъ, пересѣкаемыхъ ручьемъ Вышета, виднѣн курганъ, вышиною отъ 5 до 6 саж. Глубокій слой камня, покрывающій его вершину, указываетъ мѣсто существованія замка, который соединялся съ мѣстечкомъ узкою плотиною. Валъ со стороны мѣстечка, слѣды башенъ, пяти воротъ и трехъ отдѣльныхъ укрѣпленій довольно еще замѣтны.

Упита, лежащая на плодородной почвѣ, всегда была староствомъ. Варшавскій сеймъ, въ 1593 году, причислилъ это мѣстечко, съ окрестными деревнями, къ имѣніямъ, назначеннымъ королевѣ Аннѣ-Младшей австрійской, супругѣ Сигизмунда III (такъ называвшейся для различія отъ королевы Анны-Старшей, вдовы короля Стефана Баторія). Впослѣдствіи, опредѣленіе сейма, 1670 года, причислило Упиту къ имѣніямъ королевы Элеоноры, супруги короля Михаила.

Упита известна тѣмъ, что въ тамошней церкви нашелъ себѣ гробъ и наказаніе упитскій депутатъ *Щуцинскій*, уничтожившій въ 1652 году, въ царствованіе Яна-Казимира, постановленія и засѣданія варшавскаго сейма. Одинъ изъ присутствовавшихъ при этомъ его поступкѣ, именно брестскій каштелянъ, будучи въ негодованіи за уничтоженіе правительственныхъ постановленій, произнесъ рѣчь, преисполненную энергіи и отчаянія, въ кото-

(1) Тамъ же, стр. 275.

рой проклялъ Сицинскаго, заключивъ словами «чтобы онъ пропалъ». Сенаторы и депутаты дополнили это проклятіе, воскликнувъ единогласно «аминь».

Въ скоромъ времени проклятіе исполнилось. Сицинскій, возвращаясь домой, пораженъ былъ громомъ, родители и сестры его померли, а имѣніе за недостаткомъ наслѣдниковъ мужескаго пола, перешло въ чужія руки.

Сицинскій былъ похороненъ въ часовнѣ, имъ же построеной при упитскомъ костелѣ, которая впоследствии была упразднена, а гробъ его остался незапертымъ. Мѣстный сапожникъ, разсматривая склепъ часовни, нашелъ тѣло Сицинскаго, превратившимся въ мумію, которую онъ взялъ къ себѣ и за деньги показывалъ зрителямъ, стекавшимся изъ окрестностей Упаты. Долгое время оно было предметомъ поруганія, переходя изъ рукъ въ руки ⁽¹⁾, и только недавно помѣщено въ особомъ шкафу, поставленномъ при дверяхъ костела. Одна помѣщица, по-мѣрѣ надобности, доставляетъ необходимую одежду для трупа Сицинскаго.

Составилось преданіе, что когда Сицинскій послѣ измѣны, возвратился съ проклятіемъ сейма, въ свой замокъ, то поднялась страшная буря, и онъ погибъ отъ удара грома, а замокъ глубоко провалился въ землю ⁽²⁾.

Дзѣвалтова (по-литовски *Miestelis Dieltuwas*, что значитъ «Божій храмъ») такъ названный потому, что со временъ язычества, находилось вблизи его священное мѣсто.

Дзѣвалтовъ принадлежитъ къ древнѣйшимъ укрѣпленнымъ мѣстамъ Литвы и, по преданіямъ собраннымъ Стрыйковскимъ, основанъ товарищемъ Палемона, Юліемъ Довшпрунгомъ, который, проживая здѣсь, владѣлъ краемъ отъ Вили до Двины. Окрестности мѣстечка прекрасны; а потому не удивительно, что древняя Литва оставила здѣсь много памятниковъ.

Въ 3½ верстахъ отъ Дзѣвалтова, при впаденіи рѣчки *Старая* въ рѣку Свенту, на живописной покатости горы, во время язычества существовала дубовая роща на томъ самомъ мѣстѣ, гдѣ литовскій князь Утенесъ похоронилъ своего отца, жмудскаго князя Куковойтиса, сына Живибунда, около 1221 года, и поставилъ пирамиду, формою похожую на человѣческую фигуру. Но прежде еще, по словамъ Стрыйковскаго, здѣсь погребенъ княземъ Живибундомъ и женою его Поятою, князь Кернусъ, отецъ Пояты, въ память котораго поставленъ такой же столпъ. Въ этой же рощѣ, язычники во времена Ягайло приносили жертвы своимъ богамъ и поддерживали зничь. Христіанство погасило этотъ вѣчный, священный огонь; сохранилось только, данное въ минувшіе вѣка, названіе мѣсту *Куковойтисъ*. На противоположномъ берегу р. Святой, противъ горы Куковойтисъ, виднѣтъ

(1) и (2) *Staroż. Pol.*, T. III, str. 448—450.

мѣстѣ г. Ковно — *Алексотъ* ⁽¹⁾, находился алтарь съ капищемъ посвященный богинѣ любви. Авторъ литовской мифологіи Нарбуттъ въ главѣ о богинѣ *Милдѣ*, пишетъ: — «Это богиня любви, литовская Венера, называемая иначе *Алексотою*. Сказанія о ней почерпнуты нами изъ мѣстныхъ преданій въ окрестностяхъ г. Ковно, гдѣ, какъ видно, эта богиня была въ особенномъ почитаніи. Одно изъ предмѣстій этого весьма старобытнаго города до-сихъ-поръ носить имя этой богини».

По близости Ковно, извѣстный классъ любовныхъ чародѣевъ и теперь называется у мѣстныхъ поселенцевъ «*Mildaonikas*». Изъ ихъ сказаній явствуетъ, что въ златой вѣкъ Литвы, Ковно, съ окрестностями, было настоящею литовскою цистерною. Чудесное мѣстоположеніе, множество самородныхъ цвѣтовъ, которые здѣсь пышнѣе, чѣмъ дикорастущіе въ другихъ мѣстахъ изобиліе дикихъ розъ, даже бѣлыхъ сантеолій (*Rosa centifolia*), оставшихся по заглохшимъ зарослямъ, вѣроятно отъ садовъ, которые должны были здѣсь быть въ прежнее время; вседневные урожанъ земли, — благопріятствуютъ такому мнѣнію.

Въ самомъ Ковно, на косѣ, между соединеніемъ рѣкъ Вилии съ Нѣманомъ, существовалъ некогда священный гай съ гайворонами (роща съ черными вѣровами, — *corvus corax*), простиравшійся до стѣнъ замка, сохранившагося теперь въ развалинахъ. Мѣсто это все еще иногда называется *гаемъ*, хотя въ немъ нѣтъ уже и слѣдовъ дерева.

Такимъ-образомъ, Ковно, основанный языческими обожателями вѣковыхъ дубовъ и священныхъ рощъ, въ тѣ древніе вѣка, когда еще вся Литва покрывалась, по всей вѣроятности, сплошнымъ лѣсомъ, — былъ попеременно сѣдалищемъ вайделотовъ, іезуитовъ, камальдуловъ и другихъ чтителей дикой лѣсной природы ⁽²⁾.

(1) *Алексота*, по своему положенію, составляетъ какъ-бы предмѣстье города, но по раздѣлу губерній, она считается деревнею Маріампольскаго уѣзда Августовской губерніи.

(2) Изъ рукописи С. Ф. Пелъскаго.

ждевыхъ водостоковъ, по слѣду которыхъ пролегаетъ проселочная дорога, служащая взѣздомъ изъ нѣманской долины на лѣвый возвышенный берегъ, гдѣ у самой опушки береговой рощи, возвышается большой католическій крестъ, поставленный, — согласно преданію, — надъ могилою зарытыхъ въ ней жертвъ войны 1812 года.

Вообще весь лѣвый берегъ Нѣмана, или смотря изъ Ковно, вся алексотская сторона, отъ кургана при устьѣ Ессы до мызы Марвы, и нѣсколько далѣе ея, на пространствѣ верстѣ десяти, — будучи покрытъ сплошь разнороднымъ чернолѣсьемъ и кустарникомъ, прорѣзанъ множествомъ водостоковъ и ущелій, — являетъ живописный видъ округленныхъ горъ, покрытыхъ яркою зеленью, и прелестныхъ рощъ, какъ-бы искусствомъ разведенныхъ.

Противъ самаго города, съ польской стороны, возвышается крутыми обрывами лѣвый берегъ нѣманскій съ горою, *Веселова* по одну и шоссеинымъ взѣздомъ по другую сторону деревни Алексоты, которой каменные зданія, заняты амбарами и трактирами, и деревянные хатки Евреевъ, живописно разбросаны въ ущельяхъ, по обрывамъ и уступамъ возвышеннаго берега. Крутая, земляная лѣстница, по узкой тропинкѣ надъ глубокимъ ущельемъ, ведетъ на гору Веселовскую, привлекающую въ лѣтнее время многочисленную публику фруктовымъ садомъ, прохладнымъ павильономъ и красотою вида, представляющаго зрителю всю долину Нѣмана, съ городомъ, устьемъ рѣки Виліи, съ слободою Вильямпольскою, которая лежитъ за Вилією, и горами, сопровождающими оба берега этой рѣки и правый или русскій берегъ Нѣмана.

Этотъ берегъ, теперь открытый на протяженіи двухъ верстъ вверхъ по теченію обѣихъ рѣкъ, называется вообще *Зеленою горою* (*Zielona góra*), отъ множества-ли растущаго по ней барбариса, или потому, что въ древности былъ здѣсь большой лѣсъ, упоминаемый въ старинныхъ сказаніяхъ народа, подъ именемъ *Зеленой-пущи* ⁽¹⁾. Два лѣса: одинъ надъ Вилією — эйгульскій, другой со стороны Нѣмана, принадлежащій къ поіезуитскому имѣнію Шанецъ, ограничиваютъ пространную, съ краевъ песчаную, а ближе къ лѣсу болотистую, совершенно открытую площадь этой горы, прорѣзываемую динабургско-ковенскомъ шоссе, по которому красивая аллея италянскихъ тополей составляетъ спускъ и взѣздъ отъ станціи Туржаны въ ковенскую долину.

Мѣстныя преданія сохранили память о томъ, что на одной горѣ, въ пред-

(1) Бернатовича романъ: *Pojata córka Lezdejki* и пр. Wilno, 1826 г., Т. I, стр. 9.

Xawiera Bohusza: o początkach narodu i języka litewsk. Rozprawa. Warszawa, 1808, стр. 94.

Дв. Паронъ (Parawej)...	Помѣщ.	р. Нѣманъ.	55	1	?	Вѣтр. мельница.
Дв. Равданы (Rawdonej).	Помѣщ.	р. Нѣманъ.	61	1	?	Правосл. дом. церковь. Почт. стан. Водн. мельница.
Село Жвиры (Żwiray) ...	Разн. влад.	р. Нѣманъ.	73	16	80	Лютер. церковь.
Дв. Жвиры	Помѣщ.	р. Нѣманъ.	74	1	?	Вѣтр. мельн.
Дв. Элеопорово (Eleonogaw)	Помѣщ.	р. Нѣманъ.	67	1	?	Винокур. заводъ.
П. ст. Бардзе (Barzdey).	Помѣщ.	р. Митва.	80	1	?	Почт. станція.
Х. Подстолишки (Podstalszku)	Помѣщ.	р. Митва.	68	1	20	Водн. мельн.
Д. Подавговъ (Podawgowos)	Помѣщ.	р. Невяжа.	28	22	81	Защитная деревня населенн Жмудь — Римско-катол. Вилькйского прихода.
Д. Квесы (Kwesaj)	Казен.	р. Невяжа.	23	22	249	Защитная деревня населенн Жмудянами. Вильк. прих.
Д. Шведаршкы (Szwedgyszku)	Помѣщ.	р. Нѣманъ.	72	22	198	Защитная деревня населенн Жмуд.-Катол. Свирстыннн прихода.
2-й Станъ (Вйрагола).						
М. Эйрагола (Eyrogała) ..	Казен.	р. Дубисса.	60	92	1152	Римско-католнч. костель и часовня Лютер. церк. Богадѣльня на 6 чел. Евр. школа. Кварт. 2-го Стана. Сельское правл. Катол. прих. Еврейск. общество. Винокур. заводъ, 2 зазид двора, 5 лавокъ. Ярмаркн: въ Вознесеніе, въ день Тѣла Христова и 29 сент. Базары по четвергамъ. 1 училище (1 учт., 25 учениковъ).
Дв. Чехово (Czekowa) ..	Помѣщ.	р. Дубисса.	55	1	22	Винокур. и кирпичн. зав.
Дв. Гялово (Gielowa) ...	Помѣщ.	р. Дубисса.	54	1	22	Винокур. и кирпичн. зав., 2 водн. мельн.
Дв. Подгай (Pagois)	Помѣщ.	р. Дубисса.	61	1	33	Винокур. зав.
С. Пернаророво (Pernorowa)	Помѣщ.	Колодцы.	49	5	23	Костель. Богадѣльня на 3 человека. Винокурня.
Ф. Саконеле (Sakonieley)	Помѣщ.	руч. Сакона.	47	1	16	Волов. мельн. Винокурня.
Ф. Јодзе (Jodzaj)	Помѣщ.	—	51	1	14	Волов. мельн. Винокурня.
С. Лещи (Laszczej)	Помѣщ.	—	49	3	9	Костель. Богад. на 3 чел.
М. Буткишки (Miestelis Butkiscki)	Казен. по духовн.	р. Дубисса.	54	5	81	Приход. католнч. костель и богад. на 3 чел.
М. Бетягола (Bietigała) ..	Помѣщ.	руч. Вевржа.	74	13	97	Приход. католнч. костель. Богад. на 5 чел.
М. Угяны (Ugionej)	Помѣщ.	—	68	8	52	Костель и часовня.
Дв. Позверманецъ (Pozwiercuntis)	Помѣщ.	р. Дубисса.	60	1	8	Винокурнн. воднн. мельн.
Дв. Лихяны (Liktiennej) ..	Помѣщ.	—	66	1	19	Водяная мельница.
Дв. Поржечь (Parzczysz)	Помѣщ.	рѣч. Упита.	62	1	9	Водяная мельница.
Д. Рымгайды (Rymgajlej)	Помѣщ.	—	69	1	46	Водяная мельница.
Дв. Дзържаны (Dugłonej)	Помѣщ.	рѣч. Киршиава.	67	1	15	Винокурня; водяная мельн.
М. Поленъ (Paleriej) ...	Казен.	—	71	2	10	Костель и богадѣльня.
Дв. Масловшязна	Помѣщ.	р. Дубисса.	60	1	21	Водяная мельница.
М. Кроки (Miestelis Kriakias)	Казен.	рѣч. Смилга.	74	15	125	Римско-катол. костель и жен. монастырь. Кваторннокъ. 2 богадѣльни на 50 челов. 2 еврейск. школы. Сельское правл. Деканатъ и католнч. прихолъ. Евр. общество. 4 ламп.
Дв. Резге (Rezgiej)	Помѣщ.	рѣч. Шушва.	74	1	21	Винокурня и воднн. мельн.

ПЕРЕЧНЕВАЯ ВЪДОМОСТЬ

ВСѢХЪ МѢСТЕЧЕКЪ И ПРИМѢЧАТЕЛЬНЫХЪ СЕЛЕНІЙ КОВЕНСКОЙ ГУБЕРНІИ.

Сокращенные знаки.

М. — Мѣстечко.
Д. — Деревня.
С. — Село.
Ок. — Околица.

З. — Застѣнокъ.
Об. — Обрубъ.
Х. — Хуторъ.
П. ст. — Почтовая станція.

Дв. — Дворъ, господскій
или казенный.
Ф. — Фольваркъ.

Название уѣздовъ, станцій и селеній.	Какого вѣдомства	При какой водѣ (рѣкѣ, озерѣ, ручьѣ, прудѣ и т. п.).	Расстояние отъ уѣзднаго города.	Число дворовъ.	Число жителей обоихъ пола.	Предметы, дѣлающіе населенные пункты примѣчательными.
КОВЕНСКІЙ УѢЗДЪ.						
<i>1-й Станъ (Вильки).</i>						
М. Вильки (Wilkija).....	Помѣщ.	р. Нѣманъ.	30	100	1181	Рим.-кат. приходъ. Костель, еврейск. Школа. Квартира 1-го стана, еврейск. обще- ство. Базары по поне- дѣльникамъ.
З. Бруже.....	Помѣщ.	рѣк. Каркля	24	1	6	Три водяныхъ мельницы.
П. ст. Подавгово (Podawguwa)	Помѣщ.	р. Невьяга.	29	1	19	Винокуренный заводъ.
Дв. Гойжево (Gajzuwa)	Помѣщ.	р. Нѣманъ.	23½	1	?	Почтовая станція.
Дв. Червоный дворъ (Rau- dondwaris).....	Помѣщ.	р. Нѣманъ.	36	1	?	Винокуренный заводъ.
Д. Соломянка (Sziaudin- miestis).....	Помѣщ.	р. Невьяга.	9	1	?	Рим.-кат. костель и приходъ. Винокур. и кирпичный за- водъ. Садъ.
Ф. Бернатовиче (Bernatowj)	Помѣщ.	р. Невьяга.	8	6	136	Постоян. паромъ.
Дв. Монишканце.....	Помѣщ.	р. Невьяга.	10	1	9	Винокур. заводъ.
М. Средники (Seredzius).	Помѣщ.	р. Невьяга.	16	1	?	Рим.-катол. филіал. костель.
Дв. Подубисъ (Padubisis).	Помѣщ.	р. Нѣманъ и Дубисса.	42½	42	544	Рим.-катол. приходск. ко- стель. Евр. школа. Водян. мельн. Почт. станція. Пост. паромъ. Евр. общество.
Дв. Бельведеръ.....	Помѣщ.	р. Дубисса.	46	1	?	Винокур. заводъ. Водяная мельница.
М. Веліона (Wielona).....	Помѣщ.	р. Нѣманъ.	44	1	?	Кирпичный заводъ.
Дв. Веліона (Wielona)...	Помѣщ.	р. Нѣманъ.	52	60	393	Рим.-катол. костель. Дека- натъ и приходъ. Еврейская школа.
Ф. Помитувъ (Pamituwis)	Помѣщ.	р. Митва.	52	1	?	Винокур. заводъ. Вѣтр. мель- ница.
			62	1	16	Винокур. заводъ.

Дв. Паровъ (Parawej)...	Помѣш.	р. Нѣманъ.	55	1	?	Вѣтр. мельница.
Дв. Равданы (Rawdonej).	Помѣш.	р. Нѣманъ.	61	1	?	Правосл. дом. церковь. Почт. стан. Водян. мельница.
Село Жвиры (Żwiray)...	Разн. влад.	р. Нѣманъ.	73	16	80	Лютер. церковь.
Дв. Жвиры.....	Помѣш.	р. Нѣманъ.	74	1	?	Вѣтр. мельн.
Дв. Элеонорово (Eleonogaws).....	Помѣш.	р. Нѣманъ.	67	1	?	Винокур. заводъ.
П. ст. Бардзе (Barzdej).	Помѣш.	р. Митва.	80	1	?	Почт. станція.
Х. Подстолишки (Podstalyzky).....	Помѣш.	р. Митва.	88	1	20	Водян. мельн.
Д. Подавговъ (Podawgowos).....	Помѣш.	р. Невяжа.	28	22	81	Зажиточная деревня населена Жмудью — Римско-католич. Вилькійскаго прихода.
Д. Квесы (Kwesaj).....	Казен.	р. Невяжа.	23	22	249	Зажиточная деревня населена Жмудянами. Вильк. прих.
Д. Швендришки (Szwendgyszky).....	Помѣш.	р. Нѣманъ.	72	22	198	Зажиточная деревня населена Жмуд.-Католич. Свирстымон. прихода.
2-й Станъ (Эйрагола).						
М. Эйрагола (Eyrogała)..	Казен.	р. Дубисса.	60	92	1152	Римско-католич. костель и часовня Лютер. церк. Богадѣльня на 6 чел. Евр. школа. Кварт. 2-го Стана. Сельское правл. Католич. прих. Еврейск. общество. Винокур. заводъ, 2 закл. двора, 5 лавокъ. Ярмарки: въ Вознесеніе, въ день Тѣла Христова и 29 сент. Базары по четвергамъ. 1 училище (1 учит., 25 учениковъ).
Дв. Чехово (Czekowa) ..	Помѣш.	р. Дубисса.	55	1	22	Винокур. и кирпичн. зав.
Дв. Гялово (Gielowa) ...	Помѣш.	р. Дубисса.	54	1	22	Винокур. и кирпичн. зав., 2 водян. мельн.
Дв. Подгай (Pagois)	Помѣш.	р. Дубисса.	61	1	33	Винокур. зав.
С. Пернароро (Pernarowa)	Помѣш.	Колодцы.	49	5	23	Костель. Богадѣльня на 3 человека. Винокурня.
Ф. Саконеле (Sakonieley)	Помѣш.	руч. Сакона.	47	1	16	Волов. мельн. Винокурня.
Ф. Јодзе (Jodzaiy).....	Помѣш.	—	51	1	14	Волов. мельн. Винокурня.
С. Лещи (Laszczy).....	Помѣш.	—	49	3	9	Костель. Богад. на 3 чел.
М. Буткишки (Miestelis Butkiscki).....	Казен. по духовн.	р. Дубисса.	54	5	81	Приход. католич. костель и богад. на 3 чел.
М. Бетвгола (Bietigala)..	Помѣш.	руч. Вевржа.	74	13	97	Приход. католич. костель. Богад. на 5 чел.
М. Угяны (Ugionej)	Помѣш.	—	68	8	52	Костель и часовня.
Дв. Позвержинецъ (Pozwieruntis).....	Помѣш.	р. Дубисса.	60	1	8	Винокурня. водян. мельн.
Дв. Лихяны (Liktienej)..	Помѣш.	—	66	1	19	Водяная мельница.
Дв. Поржечъ (Parzczys)	Помѣш.	рѣч. Упита.	62	1	9	Водяная мельница.
Д. Рымгайлы (Rymgajlej)	Помѣш.	—	69	1	46	Водяная мельница.
Дв. Дзержаны (Duzłonej)	Помѣш.	рѣч. Киришява.	67	1	15	Винокурня; водяная мельн.
М. Полевъ (Paleriej) ...	Казен.	—	71	2	10	Костель и богадѣльня.
Дв. Масловщина	Помѣш.	р. Дубисса.	60	1	21	Водяная мельница.
М. Кроки (Miestelis Krakias).....	Казен.	рѣч. Смилга.	74	15	125	Римско-католич. костель и жен. монастырь Екатеринокъ. 2 богадѣльни на 50 челов. 2 еврейск. школы. Сельское правл. Деканатъ и католич. приходъ. Евр. общество. 4 лавки.
Дв. Реаге (Reziej).....	Помѣш.	рѣч. Шушина.	74	1	21	Винокурня и водян. мельн.

Дв. Скиндершкн (Skinderguszkaj)	Помѣщ.	рѣч. Шушва.	68	1	10	Винокурня и водян. мельн.
М. Гринкишки (Grinkiszkie)	Помѣщ.	р. Шушва.	90	31	160	Костель и богадѣльня. Католическій приходъ. Винокурня.
М. Василянски (Wasiliszkie)	Помѣщ.	—	90	9	28	Костель и богад. на 4 чел.
Д. Ожитаны (Ażutienaj) ..	Казен.	руч. Ожитка.	84	31	370	Жмуд.-католич. Кроковскаго прих. Богатая деревня.
М. Чекышки (Cziakiszki).	Помѣщ.	р. Дубиса.	43	51	215	Приход. костель. Богадѣльня. Еврейская школа.
Ф. Михнево (Michniowa).	Помѣщ.	руч. Лошише.	44	1	13	Винокурня.
Ф. Забѣлишки (Zabieliszku)	Помѣщ.	рѣч. Лоддона.	40	1	14	Винокурня.
Дв. Севериново (Sewerynowa)	Помѣщ.	—	40	1	13	Винокурня.
Дв. Пашкайце (Paszkaitej)	Помѣщ.	—	62	1	8	Водян. мельн.
Дв. Пошушве (Paszuszwie)	Помѣщ.	рѣч. Шушва.	69	1	11	Водян. мельн.
Ок. Юргайце (Jurgajcezej)	Разн. влад.	—	73	7	33	Вѣтрян. мельн.
<i>3-й Станъ (м. Кейданы).</i>						
М. Кейданы (Kedajnej) ..	Помѣщ.	р. Невяжа.	47 ¹ / ₂	464	2589	Церкви: 1 Православная, 2 Римско-католич., 1 Лютер., 1 Реформатск. Синагога еврейская 1, молитвен. школа 3. Гимназія. Каменное здан. для войскъ. Кварт. 3-го Стана. Евр. общество. Лавки. Базары по четвергамъ. Католич. приходъ. Еврейск. больн. на 8 чел. Кирпичн. зав.
Дв. Кейданы	Помѣщ.	р. Невяжа.	48	1	?	Винокур. и пивовар. заводы. Водяная мельница.
Ф. Вилайне (Wilajnej) ..	Помѣщ.	р. Невяжа.	50	1	25	Водян. мельн.
Д. Пеледноги (Pefeldnogej)	Помѣщ.	р. Невяжа.	43	30	395	Водян. мельн.
Дв. Јодкишки (Jodkiszkej)	Помѣщ.	р. Абеля.	50	1	18	Водян. мельн., винокурня.
Дв. Волкайце (Wolkaiczej)	Помѣщ.	—	57	1	25	Винокур. и пивовар. зав.; водян. мельн.
Дв. Забѣлишки (Zabieliszkej)	Помѣщ.	—	47	1	26	Винокур. и известк. заводы.
Дв. Напаны (Nosunaj) ..	Помѣщ.	—	35	1	20	Винокурня, волов. мельниц.
С. Напаны (Nosunaj)	Помѣщ.	—	36	10	108	Костель.
Дв. Орвистово (Arwistawas)	Помѣщ.	р. Малець.	53	1	35	Винокурня.
С. Орвистово	Помѣщ.	р. Абеля.	53	6	54	Католич. часовня.
Форштадъ м. Кейданъ-Ялушово (Kiejdanyajau).	Вольн. лод.	р. Невяжа.	49	22	647	Населенъ вольными людьми, Ясвоиск. прих. костель.
М. Ясвоине (Joswayniay)	Казен.	р. Шушва.	43	55	576	Костель и Католич. прих. Еврейск. школа. Сельское правленіе.
Дв. Ясвоине	Помѣщ.	р. Шушва.	43	1	?	Водян. мельн.
Дв. Полецъ (Palerieu) ..	Помѣщ.	р. Шушва.	48	1	30	Винокурня и водян. мельн.
Дв. Короново или Ясногурка (Jasnagurka)	Помѣщ.	р. Шушва.	44	1	12	Винокурня и волов. мельн.
Ф. Бояны (Bajenau)	Помѣщ.	—	36	1	13	Винокурня, водян. мельн.
Дв. Поневежикъ	Помѣщ.	р. Невяжа.	30	1	?	Винокурня.
М. Поневежикъ (Paniewiezielis)	Помѣщ.	р. Невяжа.	30	1	29	Филиал. кост. Кирпич. зав.
Дв. Лапыны (Lipynaj) ..	Помѣщ.	—	49	1	?	Винокурня.
М. Датновъ (Dotnawa) ..	Помѣщ.	р. Датновка.	57	27	494	Приход. костель и монаст. бернардиновъ. Еврейск. молитв. школа. Еврейск. общество. Водян. мельн.

Дв. Датновъ (Dotnawa) .	Помѣщ.	р. Датновка.	62	1	20	Вин. и цив. зав. и вод. мел.
Дв. Людвиковъ, или Шла- побержъ (Szlapanberżis).	Помѣщ.	реч. Кроота.	67	1	51	Винокурня.
Мѣст. Сурвилшки (Sur- wilskie)	Казен.	р. Невяжа.	65	13	138	Прих. кат. кост. Сел. прав.
Дв. Суришки	Помѣщ.	—	62	1	?	Винокурня.
Дв. Мегяны	Помѣщ.	—	75	1	?	Водян. мельн.
М. Опятлоки (Opitołokiej)	Помѣщ.	р. Невяжа.	52	5	43	Приход. катол. костель.
Дв. Опятлоки (Dwars Opi- tołokiej)	Помѣщ.	р. Алкупа.	52	1	41	Винокурня; водян. мельн.
Ф. Опятлоки (Palwerks Opitołokiej)	Помѣщ.	р. Алкупа.	52	1	10	Винокурня.
Дв. Завишникъ (Zawiszynas)	Помѣщ.	р. Невяжа.	55	1	27	Винокурня.
М. Свентобросць (Szwe- tibrestis)	Помѣщ.	р. Невяжа.	64	3	26	Римско-катол. костель.
Дв. Игнацгородъ (Ignaso- grad)	Помѣщ.	р. Невяжа.	61	1	17	Водян. мельн.
Дв. Куяны (Kujane)	Помѣщ.	—	59	1	?	Винокурня.
Дв. Ланчуновъ (Łanczu- naws)	Помѣщ.	—	63	1	?	Винокурня; водян. мельн.
Мѣст. Ланчуновъ	Помѣщ.	—	63	3	37	Римско-катол. костель.
Мѣст. Лабуновъ (Łabuna- was)	Помѣщ.	р. Невяжа и Барупъ.	36	8	60	Римско-кат. прих. кост. Евр. шк. Паромъ на Невяжѣ.
Дв. Лабуновъ	Помѣщ.	р. Барупа.	36	1	83	Винокур. и водян. мельн.
Мельница Боляны (Baje- naj)	Помѣщ.	р. Невяжа.	35	1	2	Водян. мельн.
Дв. Ужмишки	Помѣщ.	—	28	1	?	Водян. мельн.
М. Бобты (Bobty)	Казен.	р. Невяжа.	23 ^{1/2}	35	300	Приход. костель; еврейск школа; Сельское правл.
Дв. Погиня (Poginie)	Помѣщ.	р. Гиня.	25	1	14	Винокурня и водян. мельн.
4-й Станъ (м. Яново).						
М. Яново (Miestas Jana- was)	Помѣщ.	р. Виля. (Nerys)	30 ^{1/2}	280	1918	Кварт. 4-го ст. Кост. 2-хъ-эт. воен. кам. здан. Евр. общ.
Дв. Яново	Помѣщ.	р. Виля.	30	1	?	Два водян. мельн.
М. Скоруле (Miestialis Sko- rulej)	Помѣщ.	руч. Липка.	32	26	263	Приход. костель.
Дв. Скоруле (Dwór Sko- rulej)	Помѣщ.	руч. Липка.	32	1	13	Два водян. мельн.
Дв. Борцаны (Borciany).	Помѣщ.	р. Виля.	27	1	10	Водян. мельн.
Дв. Барбарыполь (Barba- guroj)	Помѣщ.	руч. Варпъ.	26	1	9	Два водян. мельн.
Дв. Берже (Berże)	Помѣщ.	руч. Бержанка	37	1	9	Водян. мельн.
Дв. Воеводзиньки (Woje- wodziszki)	Помѣщ.	р. Виля.	38	1	24	Винокур. зав.
Дв. Милейганы	Помѣщ.	—	47	1	?	Винокур. зав.
Дв. Скребиньки (Skrebiny).	Помѣщ.	р. Виля.	42	1	17	Винокурня.
Дер. Рымки	Раскольн.	—	35	30	274	Раскольн. молельня.
Село Капица	Помѣщ.	—	50	6	60	Катол. епарх. костель.
М. Жеймы (Żejmy)	Помѣщ.	—	45	24	274	Приход. костель. Еврейск. школа и общество.
Дв. Марвилъ	Помѣщ.	Прудъ.	37	1	?	Винокур. зав. и вод. мельн.
Дв. Кула-горная (Kuła- gorna)	Помѣщ.	—	30	1	26	Катол. костель Скорульск. прихода. Вѣтрян. мельн. Винокур. зав.
Дв. Марцинишки (Marcini- szki)	Помѣщ.	р. Ланкеса.	35	1	?	Винокурня.
Дв. Поланкесе (Połankes- sia)	Помѣщ.	р. Ланкеса.	36	1	?	Винокур. и вѣтрян. мельн.
М. Кормяловъ (Kormia- łow)	Казен.	р. Виля.	13	19	190	Катол.ч. приход. костель.
Дв. Узусоле (Uzusole)	Помѣщ.	—	23	1	16	Винокурня и водян. мельн.
Ф. Миканце	Помѣщ.	—	17	1	?	Водян. мельн.
Село Лопе (Łopie)	Помѣщ.	р. Виля.	12	9	83	Костель епарх. Водная мельн. Винокур. заводъ.

Дв. Агнешь	Помѣщ.	р. Вилія.	19	1	19	Водян. мельн.
Дв. Микуланы	Помѣщ.	—	27	1	?	Винокурня.
Ок. Шатне (Szatnie)	Разн. влад.	—	13	10	152	Винокур. и кирпич. зав.
М. Вендягола (Wędzigoła)	Одводвор.	рѣч. Гурка.	27	10	250	Приход. католич. костель.
Дв. Вендягола	Помѣщ.	рѣч. Гурка.	27	1	14	Евр. школа и общество.
М. Румшишки (Miastalis Rumszyszkia)	Казен.	р. Наманъ.	21	59	909	Водян. мельн. Прих. католич. костель. Еврейск. школа и общество.
Дв. Пожабце	Монастырь.	р. Наманъ.	8	1	?	Православный монастырь 1-го класса.
ЗАВѢЩАТЕЛЬНЫЙ УЧЕБЪ.						
<i>1-й Станъ (Шешложа).</i>						
М. Шаты (Szaty)	Казен. в разн. влад.	р. Абея.	35½	80	808	Приход. Католич. костель и католич. богад. на 4 чел. Евр. школа и общество. Базары во вторн. Ярмарки—въ день Св. Троицы и 1-го октября.
М. Погры (Pagris)	Помѣщ.	р. Рудекшыя.	28	43	174	Приход. костель; богадѣл. на 6 челов.
М. Водакле (Wodakle) ..	Помѣщ.	р. Юда.	42	10		Приход. костель; богадѣл. на 3 челов.
М. Ушны (Urnyki)	Помѣщ.	р. Свента.	26	4		Приход. костель и богад.
М. Вепре (Wępiej)	Помѣщ.	Прудъ.	17	7		Приход. костель. Вод. мед.
Д. Поголоже (Wiczia Pagiłozej)	Помѣщ.	руч. Геложа.	17	11	140	Кварт. 1-го стана.
П. ст. Поголоже (Pacza Pagiłozej)	Помѣщ.	руч. Геложа.	16½	1	53	Почт. станція.
Д. Слободка (Wiczia Słobada)	Помѣщ.	р. Свента.	6	20	66	Перевозъ чрезъ Свенту на дорогѣ въ м. Геланы.
Дер. Зарече	Помѣщ.	р. Свента.	25	12	106	Переправа чрезъ Свенту, въ м. Ушныя.
Д. Помынь (Pomiłniezej) ..	Помѣщ.	р. Свента.	27	9	71	Водян. мельница.
Заст. Сонтоки	Помѣщ.	р. Свента.	28	2	10	Перепр. чрезъ Свенту, на дорогѣ въ м. Яново въ м. Егуньнъ.
Дв. Маркуцшыки	Помѣщ.	р. Локе.	18	1	?	Водян. мельница.
М. Дзвально (Dziwias)	Помѣщ.	р. Армона.	5	31	320	Католич. приход. костель и богадѣльня. Реформатск. приход. костель.
М. Сесики (Siesikej)	Помѣщ. в по духов.	оз. Сесики.	19	13	337	Приход. католич. костель и богад. на 6 чел.
М. Бунаце (Bunajce)	Помѣщ.	—	26	9	98	Приход. костель и богад.
<i>2-й Станъ (Рогово)</i>						
М. Рогово (Miastalis Rogowa)	Казен.	р. Невяжа.	38	112	465	Приход. католич. костель. 2 еврейск. школы. Кварт. 2-го стана. Сельск. прав. Еврейск. общ. Ярмарка 15 августа.
С. Ругувель (Ruguwiele) ..	Помѣщ.	р. Юста.	50	3	30	Костель католич. и водян. мельница.
С. Тroupe (Troupiej)	Разн. влад.	р. Невяжа.	36	6	67	Приход. католич. костель и еврейская школа.
С. Леоншыки (Lewaniszkie)	Помѣщ.	р. Невяжа.	30	14	108	Католич. костель.

С. Шиды (Szyfu).....	Помѣщ.	Озеро.	33	3	30	Католич. костелъ.
М. Трашкуны (Traszkunay)	Помѣщ.	р. Юста.	48	50	321	Католич. костелъ и бернардинскій монастырь; еврейск. школа. 2 водян. мельн. и 1 вѣтр. мельница.
Д. Посезеры (Pajezier- cziej).....	Помѣщ.	—	58	11	39	Раскольн. молельня.
С. Вешинты (Wieszintay)	Помѣщ.	р. Вешинта	55	28	137	Католич. кост. и еврейск. школа.
П. ст. Щенславская (Szczę- sliwa).....	Казен.	и 2 озера.	42½	1	13	Почт. станція.
П. ст. Малюская (Mali- na).....	Казен.	—	22½	1	23	Почт. станція.
М. Субочъ (Subaczius)...	Казен.	р. Вешинта.	61	45	307	Приход. католич. костелъ, богадѣл.; еврей. школа. Сельск. правл. Казен. зап. пасл. хлѣбн. магазинъ. Ярмарки: 29 июня и 16 июля. Водян. мельница.
Дв. Полавень (Poławenis)	Помѣщ.	р. Лавена.	72	1	56	Водян. мельн. и винок. зав.
М. Полавень (Poławenis)	Помѣщ.	р. Лавена.	70	10	84	Католич. общест. домни- кановъ, костелъ и богадѣл.
Дв. Вошокамы.....	Помѣщ.	—	63	1	?	Винокурня, водян. и вѣтр. мельн.
Дв. Пржемысловъ (Prze- mysław).....	Помѣщ.	—	56	1	?	Винокурня.
Д. Межинки.....	Казен.	—	56	33	350	Католич. часовня.
М. Сурдеги (Surdegi)....	Помѣщ.	р. Вошока.	56	4	40	Православный монастырь 3 класса и католич. часовня.
Дв. Львовщина.....	Помѣщ.	р. Соса.	63	1	?	Водян. мельница.
Ф. Пупанцы (Puponej)...	Казен.	р. Куна.	74	1	19	Сельское правленіе.
М. Кушники (Kupiszkes).	Казен.	р. Куна и р. Лавена.	76½	164	2173	Приход. катол. кост. Богадѣл.; сельское правленіе приходское училище. Евр. общество и 2 школы. Ан-тека. Этапн. строен. Водян. мельн. Хлѣбн. магазинъ.
Дв. Мирабель (Mirabeis).	Помѣщ.	р. Куна.	75	1	?	Винокурн. заводъ.
3-й Станъ (Видзники).						
М. Видзники.....	Помѣщ.	р. Свента.	9	21	78	Приход. катол. костелъ, бог. на 3 чел. Кварт. 3 стана.
Дв. Свенторжець.....	Помѣщ.	р. Свента.	11	1	?	Винокур. и вѣтр. мельн.
Дв. Шолковъ.....	Помѣщ.	—	8	1	17	Винокурня.
Дв. Помуше.....	Помѣщ.	р. Муша.	7	1	10	Пиловари. заводъ.
С. Товяны.....	Помѣщ.	р. Муша.	16	10	60	Вод. мельн. Этапн. строен.
Дв. Товяны.....	Помѣщ.	р. Муша.	15	1	?	Катол. кост. Винокурня.
Ф. Болель.....	Помѣщ.	—	26	1	?	Винокурня.
Дв. Вовишки.....	Помѣщ.	оз. Вовишки.	19	1	?	Вод. мельн.
М. Коварскъ (Miestelis Ka- warskas).....	Помѣщ.	р. Свента и Пеня.	24	13	123	Приход. катол. кост. Богадѣл. на 6 чел. Еврейск. синагога, школа и общест. Кожевен. заводъ.
Дв. Пеняны (Pienianay) .	Помѣщ.	р. Пеня.	38	1	37	Винокурня.
Дв. Коварскъ (Dwaras Ka- warskas).....	Помѣщ.	р. Пеня.	25	1	23	Винокурня, вод. мельн.
Дв. Якубово (Jakubawas)	Помѣщ.	—	20	1	9	Винокурня.
Дв. Рапшаны.....	Помѣщ.	—	30	1	?	Винокурн. заводъ.
М. Больники (Bolnikaj) ..	Казен.	оз. Парша и Ловша.	29	19	237	Приход. кост., сельск. хлѣб. магазинъ.
Д. Королишки (Karoliszki)	Казен.	оз. Королишки	25	6	50	Раскольн. молельня.
Дв. Братово.....	Помѣщ.	—	28	1	?	Вод. мельница.
Дв. Ковлишки (Kazliszkaj)	Помѣщ.	—	30	1	?	Вод. мельница.
М. Жмудки (Miestelis Zie- majtkiemis).....	Казен.	ос. Кирне.	16	7	119	Приход. католич. костелъ, богадѣл. на 6 чел.

М. Нидоки или Лидоки (Lidokiej)	Помѣщ.	—	15	10	40	Приход. католич. костель, богад. на 8 чел.
Дв. Нидоки (Lidokiej) ...	Помѣщ.	—	15	1	?	Винокур. заводъ.
М. Носельва (Paźciełwa) .	Помѣщ.	р. Шешолка.	27	30	300	Приход. кост. Евр. синагога, школа и общ. Кожевнев. заводъ.
Дв. Скочуны (Skoczunaj). П. от. Станкунишки (Staszkuńiszkej).....	Помѣщ.	р. Шешолка.	28	1	?	Вод. мельница.
М. Побойскъ (Pobojsk)...	Помѣщ.	—	22	1	?	Почт. станція.
Ф. Милевщица (Milewszczuzna)	Казен.	р. Викторка.	12	12	129	Приход. католич. костель и часовня.
Дв. Хрещенишки (Chrzczoniszki)	Помѣщ.	—	10	1	?	Винокурня.
Д. Иорданы (Jordanaj)....	Помѣщ.	руч. Иорданъ и оз. Жирново.	13	7	108	Катол. кост., винокур. зав. Насел. Поляками.
Дв. Вайгеллишки (Wojzgieliszki).....	Казен.	р. Цесарка.	10	1	?	Водян. мельница.
С. Пошильна или Барбаровъ (Barbarow).....	Помѣщ.	—	4	5	55	Катол. кост. и вѣтр. мел.
<i>4-й Станъ (Уцяны).</i>						
М. Уцяны (Utiena).....	Помѣщ.	р. Вѣша и оз. Довишки.	60	26	882	Приход. катол. кост. и деканатъ. Евр. синагога и 2 школы. Кварт. 4-го стана. Почт. станція и приѣмъ корреспонден. Винокурен. и пивовар. заводы. 4 армарки.
Д. Новосады (Nowajauczia)	Помѣщ.	р. Грибель.	63	8	94	Вод. мельница.
С. Ясаны (Jasanis).....	Помѣщ.	—	56	30	10	Катол. часовня.
Дв. Сыручины (Syurutenej)	Помѣщ.	—	66	1	32	Катол. кост. Винокурня.
Ф. Ржеша	Еврейск.	—	62	1	?	Вод. мельница.
С. Покальцъ (Pakalniej)..	Помѣщ.	—	49	16	122	Римско-катол. кост.
Дв. Дегуле (Degulej)	Помѣщ.	—	53	1	9	Винокур. заводъ.
М. Вижумы (Miestelis Wiżanas).....	Помѣщ.	р. Вижума.	72	68	685	Приход. катол. костель. Евр. синагога. Вод. мел.
Дв. Вижумы (Dwars Wiżanas)	Помѣщ.	Вижума.	72	1	20	Винокур. заводъ.
Ф. Вижумки (Wiżanełas).	Помѣщ.	—	70	1	13	Винокур. зав. и вод. мел.
Ф. Доброволя (Dobrawolis)	Помѣщ.	—	74	1	10	Винокур. зав.
Ф. Липскъ (Lipszins)...	Помѣщ.	оз. Окниста.	68	1	?	Винокур. зав.
Дв. Окниста (Okniestej)...	Помѣщ.	р. Окниста.	76	1	45	Катол. часовня. Винокур. зав., водян. мельница.
М. Добейки (Dabiejcziej).	Помѣщ.	р. Окниста.	60	10	110	Катол. кост. приходскій.
Дв. Ионанце (Janonej) ...	Помѣщ.	—	60	1	?	Катол. кост.
Дв. Бобордзе (Biebarzdziej)	Помѣщ.	—	50	1	?	Винокурня.
Дв. Сурвишки (Surwiłiszkie)	Помѣщ.	оз. Окниста.	56	1	47	Винокурня.
М. Ушполь (Miestialis Uszralej).....	Казен.	р. Свента.	78	132	914	Прих. кат. кост. Евр. синаг. и общ. Сел. правл. Сел. училище, вод. мельница.
С. Судейки (Sudejkiaj) .	Помѣщ.	оз. Оловина.	70	22	226	Катол. костель.
М. Ованта (Ałanta).....	Помѣщ.	р. Виринта.	40	16	70	Приход. катол. костель.
Дв. Ованта (Dwargas Ałanta).....	Помѣщ.	р. Виринта.	40	1	47	Вод. мельница.
Дв. Клобинне (Kłabinej) ..	Помѣщ.	р. Виринта.	29	1	18	Вод. мел. Винокур. заводъ.
Дв. Сугинцы (Suginczej).	Помѣщ.	—	55	1	5	Катол. кост., винокур. зав.
Дв. Астуны (Asturaj) ...	Помѣщ.	—	45	1	8	Винокур. заводъ.
Дв. Гирстуцишки (Girstajkiszis).....	Помѣщ.	Озеро.	30	1	12	Винокур. заводъ.
Дв. Швабиски (Szwobiszkis).....	Помѣщ.	—	40	1	177	Реформат. приход. церковь. Вод. мельница.

5-й Станъ (Оникиты).						
М. Оникиты (Amikiszczel)	Казен.	р. Свента.	40	289	1959	Приход. катол. кост., 2 евр. школы и общ. Кварт. 5-го стана. Сельск. правленіе. 2 вод. мел. Базары по воскресеньямъ.
М. Андришши (Andrzniszkiej)	Казен.	р. Свента.	47	15	134	Финія. катол. кост. Сельск. Правл. Казен. хлѣбн. маг.
М. Шиманце	Казен.	—	67	11	121	Католич. кост. Евр. школа.
М. Свядосце (Swiedaszaj)	Помѣщ.	оз. Оловша.	64	64	828	Приход. катол. кост. Евр. школа.
М. Скемяны (Skiemanaj)	Помѣщ.	—	42	23	206	Катол. кост.
М. Лелюны (Lelunej)	Помѣщ.	—	48	20	265	Катол. кост.
М. Куркле (Kurklej)	Разн. влад.	р. Куркла.	28	35	338	Катол. кост.; евр. школа.
Дв. Куркле (Kurklej)	Помѣщ.	р. Виринта.	28	1	1	Вод. мельн.
З. Лотово	Казен.	р. Лотавки.	43	2	37	Вод. мельн.
Дв. Савичуны (Sawiczanaj)	Помѣщ.	—	72	1	15	Вѣтр. мельн.
Д. Вирбалышкы (Wirbaliszkes)	Казен.	р. Лавена.	88	27	249	Сельск. правленіе. Хлѣб. магазинъ.
НОВОЛИКСАНДРОВСКІЙ УѢЗДЪ.						
1-й Станъ (Солоки).						
М. Солоки (Miestelis Sa-Iakas)	Помѣщ. 4 казен.	оз. Лодзе.	21	75	750	Приход. катол. кост. Евр. синаг. и общество; квар. 1 стана.
М. Таурогны (Tauragnej)	Помѣщ.	оз. Таурогны.	49	30	267	Приход. катол. кост. Евр. синагога. Винокур. заводъ.
М. Давгелы	Помѣщ.	—	30	20	200	Приход. катол. кост.
М. Дусяты (Dusiatej)	Казен.	оз. Сорты	30	50	450	Приход. катол. кост. Евр. синагога. Сельск. правл.
М. Овиле (Owilej)	Помѣщ.	р. Свента.	20	6	68	Католич. костель.
М. Анголетты (Antalertiej)	Казен.	р. Свента.	30	13	36	Православн. церковь. Камен. 2-хъ этаж. здан. для войскъ. Водян. мел.
М. Козачизна	Помѣщ.	—	40	3	25	Правосл. церковь. Винокур. заводъ.
М. Ангузово (Anguzaw)	Помѣщ.	оз. Антосала.	24	5	30	Приходск. католич. костель. Водян. мельн.
З. Мичи	Помѣщ.	Прудъ.	40	2	30	Мідноковательный заводъ; водян. мельн.
М. Дукшты (Duksztej)	Помѣщ.	оз. Персвета.	28	3	24	Католич. костель.
М. Имброды (Imbrody)	Помѣщ.	оз. Овиле.	10	1	15	Католич. костель.
Дв. Сырвидзе (Syrwidziej)	Помѣщ.	—	—	1	5	Винокур. заводъ.
Дв. Болде (Balczej)	Помѣщ.	оз. Балтысь.	—	1	27	Винокур. заводъ.
Дв. Тыльтышкы (Tytuszkeu)	Казен.	р. Свента.	—	1	8	Водян. мельн. Сельск. правленіе.
З. Ангай	Казен.	руч. Ангай.	—	1	5	Вод. мельница.
З. Жагарны	Помѣщ.	р. Жагарны.	—	1	6	Вод. мельница.
Дв. Лодзе (Lodziej)	Помѣщ.	оз. Лодзе.	—	1	12	Вѣтр. мельница.
Дв. Вилейки	Помѣщ.	р. Вилейка.	—	1	?	Водян. мельница.
Дв. Горне	Помѣщ.	—	—	1	?	Вѣтр. мельница.
З. Шлянино (Sialnina)	Помѣщ.	—	—	1	7	Вод. мельница.
Дв. Штадвиль или Ковалышкы	Помѣщ.	—	—	1	12	Вод. мельница.

2-й Станъ (Видзы).						
3. г. Видзы (По-пол. <i>Widze Miasto zasztatne</i>)....	Помѣщ. и городк.	р. и оз. Маруга.	46	249	907	Православн. церковь, приход. римско-катол. костель; 3 евр. синагоги. Сельск. училище. Горьдская ратуша, кварт. 2-станна. Винокурен. заводъ. Водян. мельн. Ярмарки: 6 янв., 16 июня, 17 марта. Базары по воскресеньямъ.
Дв. Видзы—Албрехтовскія (<i>Widze Albrechtowski</i>).....	Казен.	При бол. Поцилта.	50	1	35	Водян. мельн.
Дв. Видзы — Ловчынскія (<i>Widzy Łowczyńskie</i>)...	Помѣщ.	оз. Раукета.	40	1	37	Водян. мельн.
Дв. Видзы (<i>Widzy</i>).....	Помѣщ.	р. Моруга.	45	1	20	Водян. мельн.
М. Яново или Римшаны (<i>Jarowa Filia</i>).....	Казен.	оз. Ильге.	28	2	35	Католич. филиальн. костель.
М. Гады (<i>Gajdy</i>).....	Казен.	—	29	2	30	Католич. кост.
Дв. Войткуски (<i>Wojtkuski</i>).....	Помѣщ.	р. Михалишки.	22	1	?	Водян. мельн.
Дв. Мейшты	Помѣщ.	—	30	1	?	Винокур. заводъ.
Дв. Гуры (<i>Góry</i>).....	Помѣщ.	—	31	1	5	Водян. мельн.
М. Дрисвяты (<i>Drukszos</i>)..	Помѣщ.	оз. Дрисвяты.	36	12	180	Прих. кат. кост. Евр. шк.
3. Кимборцишки.....	Помѣщ.	Озеро.	17	1	19	Водян. мельн.
Дв. Дрисвяты.....	Помѣщ.	р. Дрисвяты	36	1	?	Водян. мельн.
Слоб. Весолово (<i>Wesolowo</i>).....	Помѣщ.	оз. Весолово.	21	4	40	Прав. церк. (по ветх. закр.).
Дв. Ямполь (<i>Jampol</i>)....	Помѣщ.	—	35	1	17	Вѣтр. мельн.
М. Смолы (<i>Smolwy</i>)...	Помѣщ.	оз. Смолы.	12	5	88	Приход. катол. кост. Евр. синаг. Ярмарки 29 июня и 16 окт.
3-й Станъ (Браславъ).						
М. Браславъ (<i>Braslaw</i>)..	Казен.	оз. Дрисвяты и Новата.	58	60	220	Правосл. церк. (сторѣла), приход. катол. кост. и деканатъ; еврейск. синаг. Сельск. правл.; еврейск. общест. Сельск. училище.
Дв. Бельмонтъ (<i>Belmont</i>)	Помѣщ.	оз. Дрисвяты.	64	1	213	Католич. филиальн. кост. Вѣтр. мельница. Винокурня.
Д. Зарачъ (<i>Zaracz</i>)....	Помѣщ.	р. Ракъ.	50	9	107	Водян. мельн.
Д. Красногориа (<i>Krasnogórka</i>).....	Казен.	—	78	7	92	Сельск. правленіе.
С. Плюсы (<i>Plusy</i>).....	Казен.	оз. Плюса.	74	2	15	Катол. филиальн. кост.
Колонія Дубиново (<i>Dubino</i>).....	Казен.	оз. Дубиново.	84	2	7	Насел. Евр. землед. которые имѣютъ синагогу.
М. Опса (<i>Opса</i>).....	Помѣщ.	оз. Опса.	49	11	163	Катол. кост.
Дв. Опса (<i>Opса</i>).....	Помѣщ.	оз. Думбле.	49	1	?	Вѣтр. мельн.
М. Пеликаны (<i>Pelikany</i>)..	Помѣщ.	оз. Пелыкъ.	47	1	14	Приход. катол. кост.
3. Мурмишки (<i>Murmiszky</i>)	Помѣщ.	р. Мурмишки.	48	1	10	Водян. мельн.
М. Слободка или Выхонка (<i>Slobodka</i>).....	Помѣщ.	оз. Поцѣха.	?	27	274	Катол. приход. кост. Сельск. училище.
Дв. Завѣрже (<i>Zawietz</i>)..	Помѣщ.	оз. Вѣра.	75	1	43	Винокур. зав.
Дв. Антово	Помѣщ.	—	82	1	?	Водян. мельн.
Д. Кирлино.....	Казен.	—	74	14	93	Раскольн. мошельня.
3. Окминица (<i>Okmińca</i>)..	Помѣщ.	р. Струсянка.	57	2	12	Водян. мельн.
Дв. Полъскъ (<i>Poliestis</i>)..	Помѣщ.	р. Побярже.	73	1	?	Водян. мельн.
Дв. Злото (<i>Złoto</i>).....	Помѣщ.	р. Дзублянка.	44	12	12	Винокур. зав.
Ф. Глинови (<i>Glinówka</i>)..	Помѣщ.	—	78	1	29	Винокур. зав.

<i>4-й Станъ (Ракишки).</i>						
М. Ракишки (Miestialis Rakiszki)	Помѣщ.	р. Лаукупа.	66	46	460	Приход. катол. кост.; еврейск. и общест. Базары по воскрес. Сельск. училище.
Дв. Ракишки (Dwaras Rakiszka)	Помѣщ.	р. Лаукупа.	66	1	69	Пивовар. заводъ; водян. и вѣтр. мельн.
Д. Милонцы	Помѣщ.	—	56	7	60	Раскольн. молельня.
Дв. Лукшты	Помѣщ.	—	59	1	6	Винокур. заводъ.
С. Окниста (Aknista)....	Помѣщ.	р. Суссей.	88	26	234	Фидіал. катол. кост. Водян. мельн.; винокур. и пивоварен. заводы.
М. Панѣмунекъ (Paniemunielis).....	Помѣщ.	р. Нѣменекъ.	65	14	20	Приход. катол. костель.
Ф. Божій-Даръ	Помѣщ.	р. Шатекшня.	62	1	33	Водян. мельн.
М. Жабшкы (Žobiszki).....	Помѣщ.	р. Венгерина.	70	18	123	Катол. кост. и водян. мельн.
Дв. Венгеринъ (Węgieryn)	Помѣщ.	р. Венгерина.	60	1	12	Винокур. заводъ.
М. Комай (Miestalis Komaiej).....	Помѣщ.	р. Шатекшня.	56	52	500	Приход. катол. кост., еврейск. синагога и общество. Вѣтр. мельн. Ярмарки: 4 марта, 24 июня, 1 октяб. Базары по средамъ.
С. Рогеле (Rogelej).....	Помѣщ.	—	46	15	174	Катол. костель.
С. Докышки (Uliczia Dokiszkie)	Казен.	оз. Бедугнисъ.	52	4	65	Катол. каплица.
М. Южнаты (Južyntay) ..	Помѣщ.	оз. Южнаты.	43	14	159	Приход. катол. кост.
Дв. Южнаты (Južyntay) ..	Помѣщ.	р. Свента.	41	1	6	Винокур. и пивовар. заводы.
М. Абели (Miestalis Abelej)	Помѣщ.	р. Покревна.	42	18	180	Приход. катол. кост. Евр. синагога.
Дв. Абели (Dwaras Abelej)	Помѣщ.	оз. Абели.	43	1	49	Вѣтр. мельн., винокур. и пивовар. заводы.
Дв. Антоношъ (Antanaszas).....	Помѣщ.	оз. Антовоша.	44	1	32	Винокур. заводъ.
М. Кревно (Miestalis Kriauņas)	Помѣщ.	р. Кревна и оз. Сорты.	32	11	131	Приход. катол. костель.
Дв. Кревно	Помѣщ.	р. Кревна.	35	1	6	Винокур. заводъ.
Д. Бобршкы	Помѣщ.	—	41	5	50	Раскольн. молельня.
М. Александрово (Miestelis Aleksandrawa).....	Помѣщ.	Между озерами и горами.	31	1	35	Приход. католич. костель.
Дв. Александрово (Dwaras Aleksandrawa)	Помѣщ.	—	31	1	26	Вин. заводъ, вѣтр. мельн.
<i>5-й Станъ (Понеделъ).</i>						
М. Понеделъ (Panedelis) ..	Помѣщ.	р. Опоща.	94	43	430	Приход. катол. кост.; еврейск. школа. Базары по вторникамъ.
Дв. Понеделъ (Panedelis) ..	Помѣщ.	р. Опоща.	94	1	30	Винокур. зав., вѣтр. мельн.
Дв. Высокій-дворъ	Помѣщ.	р. Нѣменекъ.	77	1	?	Водян. мельн. и винокур. заводъ.
Дв. Крошты (Krasztay) ..	Помѣщ.	—	91	1	?	Винокур. заводъ.
Дв. Равишкы (Rawiszkiej) ..	Помѣщ.	—	92	1	38	Винокур. заводъ.
М. Квѣтки (Kwetkaj).....	Помѣщ.	р. Нѣменекъ.	90	8	29	Приход. катол. костель, водян. молельня.

М. Попель (Miestelis Popilis).....	Помѣщ.	р. Ровей.	100	20	100	Приход. реформат. церковь и пребываніе суперъ-интендента. Католич. кост. приход.
Дв. Попель (Dwaras Popilis).....	Помѣщ.	р. Ровей.	100	1	34	Винокур. заводъ и волован мельн.
М. Паньмунь (Panemunis)	Помѣщ.	р. Нѣменекъ.	86	18	221	Приход. католич. кост.
М. Чадосы (Czadosaj)...	Помѣщ.	—	86	8	118	Приход. католич. кост.
М. Ганушишки (Miestelis Onizkis).....	Помѣщ.	—	88	16	95	Приход. католич. кост., Евр. школа. Базары зимою по четвергамъ.
М. Сувейнишки (Suwejniskiej).....	Помѣщ.	р. Неретка.	90	14	53	Филиал. католич. кост. и евр. школа.
М. Скопишки (Skapiszki)	Помѣщ.	оз. Митово.	80	46	460	Два камен. католич. костела. Камен. двух.-этаж. зданіе для войскъ. Сельское правленіе. Евр. школа и общество.
Дв. Вадвы (Wadwey)...	Помѣщ.	—	59	1	13	Винокур. заводъ.
Мѣст. Полавень (Polawenis).....	Помѣщ.	р. Давена.	70	1	?	Католич. костель.
Дв. Раткуны (Ratkunaj) .	Помѣщ.	р. Неретка.	92	1	19	Винокур. зав.
ВОЛЫНСКІЙ УѢЗДЪ.						
<i>1-й Станъ (Ново-Мѣсто.)</i>						
М. Ново-Мѣсто (караимское) (Miestas Naujamiestis Karaimu)	Помѣщ.	р. Неважа.	14	31	687	Приходскій римско - католич. кост. и караимская синагога. Винокур. заводъ. Мѣстопреб. приставы 1 стана.
Дв. Швойники (Szwajnika).....	Помѣщ.	р. Шоя.	15	1	8	Винокур. заводъ.
Дв. Новый-Дворъ (Dwaras Naudwaria).....	Помѣщ.	—	15	1	13	Винокур. и кирпичн. заводы.
Дв. Водокты (Завишма) (Wodakte).....	Помѣщ.	р. Неважа.	20	1	12	Католич. часовня; видл. зав. и мельница.
Ф. Мурмули (Murmula)...	Помѣщ.	р. Неважа.	18	1	13	Мельница.
Дв. Сяраки (Spirakiej) .	Помѣщ.	—	14	1	10	Винокурня.
М. Кракиновъ (Krakinow)	Казен.	р. Неважа.	30	60	755	Приход. католич. кост.; евр. школа; богадѣльня. Водян. мельн.
Дв. Виржаны (Wirzany) .	Помѣщ.	—	36	1	24	Винокурня.
Дв. Рады (Швойницкаго) (Rady)	Помѣщ.	р. Неважа.	21	1	76	Винокур. заводъ.
Дв. Рады (Корзаниковскаго) (Rady).....	Помѣщ.	р. Неважа	21	1	18	Винокур. заводъ.
Дв. Водокты (Битовта) (Wodakte).....	Помѣщ.	—	24	1	6	Винокурня и мельница.
Дв. Линковецъ (Linkowiec)	Помѣщ.	р. Неважа.	37	1	30	Винокур. и мельница.
С. Подбржезь	Помѣщ.	—	41	2	26	Католич. часов. и винокурня.
Дв. Жибортаны (Zubortanu).....	Помѣщ.	р. Ллуда.	41	1	8	Винокур. и мельн.

Дв. Подбирже (Podbirzey)	Помѣщ.	—	24	1	?	Винокурня.
М. Трусковъ (Truskawos)	Казен.	р. Ливковка.	30	11	326	Приход. католич. кост. и богадельня.
М. Анцишки (Anciszki)	Помѣщ.	р. Жижмай.	35	4	28	Католич. часовня.
М. Ремигола (Remigala)	Казен.	р. Упита.	24	63	1116	Приход. католич. кост.; еврейская школа и общество; богадельня.
Дв. Гуделе (Gudete)	Помѣщ.	—	21	1	11	Винокурня.
Дв. Бялоровъ (Białozagawa)	Помѣщ.	р. Юда.	23	1	4	Винокурня.
Дв. Борклойне (Barkłojnie)	Помѣщ.	—	17	1	7	Католич. часовня.
Дв. Быстремполь (Bystramopolis)	Помѣщ.	—	14	1	42	Винокур. зав.
С. Упита	Помѣщ.	—	10	2	14	Католич. филал. кост.
Дв. Палониньки (Paluniszkie)	Помѣщ.	р. Лавена.	9	1	17	Циновар. зав.
Дв. Винупе (Winupiej)	Помѣщ.	р. Невяжа.	4	1	12	Винокур. зав. и мельн.
Дв. Поюсте (Pojustis)	Помѣщ.	р. Юста.	6	1	15	Винокурня.
Ф. Станюны (Staniuniej)	Помѣщ.	р. Жагена.	3	1	15	Винокурня.
Ф. Сукнишки (Sukniszkie)	Помѣщ.	р. Лавена.	18	1	18	Католич. часов. Винокурня.
Дв. Мариановъ (Marijanawas)	Помѣщ.	р. Юда.	14	1	21	Винокур. зав.
Дв. Межышки (Mieżyszkiej)	Помѣщ.	р. Невяжа.	14	1	12	Католич. часовня.
2-й Стая (Клаваны.)						
М. Клаваны (Kłowajniey)	Помѣщ.	р. Давгивена.	39	60	533	Приход. католич. кост. и богадельня. Квартира 2-го стана.
М. Розалины (Rozalinas)	Помѣщ.	р. Давгивена.	38	10	107	Приход. католич. кост. и часовня; богадельня.
Ф. Жвирбланы (Żwirblonnis)	Помѣщ.	—	30	1	19	Вѣтр. мельн.
М. Покрой (Pakrojis)	Помѣщ.	р. Кроя.	45	28	642	Приход. католич. кост. и богадельн.; еврейск. молитв. школа; водян. и вѣтр. мельницы и льсопильная мельн.
Дв. Юшканы (Juszkonis)	Помѣщ.	Озеро.	48	1	18	Воловая мельница.
М. Линковъ (Linkowo)	Раз. влад.	—	57	112	474	Приход. католич. кост. и богадельн.; еврейская школа и богадельн. Ярмар. съ 16 по 24 июля.
Дв. Вюки (Wafake)	Помѣщ.	—	58	1	12	Вѣтр. мельн.
Дв. Помушь (Pamuszie)	Помѣщ.	р. Муша.	49	1	10	Водян. мельн.
Дв. Подлинковъ	Помѣщ.	—	42	1	?	Винокур. зав.
М. Жеймеле (Żejmele)	Помѣщ.	Берштуна.	75	21	359	Католич. кост. Лютеран. приход. церковь. Еврейск. школа.
Дв. Жеймеле (Żejmele)	Помѣщ.	—	75	1	?	Винокур. зав., вѣтр. мельн.
Дв. Глябовъ	Помѣщ.	—	87	1	?	Вѣтрен. мельн. и винокур.
Дв. Лауксодзе (Łauksodze)	Помѣщ.	Берштуна.	73	1	33	Католич. кост. и богадельня.
Дв. Константиновъ (Konstantynawa)	Помѣщ.	р. Виршата.	60	1	16	Вѣтр. мельн.
М. Смьльги (Smylgiej)	Помѣщ.	—	23	12	180	Приход. католич. кост., почтов. станція.
С. Дембовъ	Помѣщ.	—	36	2	28	Католич. костель.
Дв. Мондейки (Mondéjkiej)	Помѣщ.	—	26	1	?	Вѣтр. мельн.
С. Дапшаны (Dapszonis)	Помѣщ.	р. Юлисъ.	21	2	85	Католич. кост.
Дв. Вейпаровъ (Wajparawas)	Помѣщ.	р. Юлисъ.	23	1	22	Винокур. зав. и мельн.
Дв. Шаловъ или Червоный-дворъ (Szadawa или Rawdondwaris)	Помѣщ.	Прудъ.	35	1	?	Винокур. зав. и вѣтр. мельн.

Дв. Роканы (Rokonie)...	Помѣщ.	—	35	1	?	Винокурня.	
С. Щедробовъ	Помѣщ.	—	36	3	?	Католич. кост. и богадѣл.	
<i>3-й Станъ (Посволь).</i>							
М. Посволь (Paswalis) ..	Помѣщ.	р. Лавена и Сволька.	35	183	1699	Приход. католич. костель, часовня и богадѣл.; еврейск. школа. Мѣстопробыв. приставъ 3 стана. Ярмарка 24 июня; 7 лавокъ; 3 водян. мельн. Винокур. зав.	
Дв. Вѣлканы	Помѣщ.	—	76	1	9	Винокурня.	
Дв. Груже (Grużin)	Помѣщ.	—	44	1	14	Винокур. и мельн.	
С. Довяны (Sodżius Dowieńej).....	Помѣщ.	р. Оріа.	34	21	253	Католич. костель.	
Дв. Довжогары (Doużgigej).....	Помѣщ.	—	56	1	10	Винокурня.	
Дв. Жедейканы.....	Казен.	—	38	1	7	Винокур. и мельн.	
М. Јоганшкеле (Joniszkiele).....	Помѣщ.	р. Мажупа.	35	9	90	Приход. католич. кост.; еврейск. синаг.; училище; больница; мельн.	
М. Кривичинъ (Kriwczinas).....	Казен.	р. Іешмионка.	42	13	198	Катол. кост., часов. и богадѣл.	
М. Константиново (Konstantinowas).....	Помѣщ.	—	57	8	97	Приход. католич. костель и богадѣл.	
Дв. Люканы	Помѣщ.	—	57	5	40	Мельница.	
Дв. Монтгагалшкы.....	Помѣщ.	—	59	1	?	Винокур. зав. и мельн.	
Дв. Мурованый — Поуѣмупъ (Leelas Panemupes).....	Помѣщ.	р. Нѣменекъ.	71	1	11	Мельница.	
М. Подбирже или Ростовекъ (Podbirzeu или Rostauckinia).....	Казен.	р. Тотола и Јодупка.	56	10	74	Приход. костель, часов., богадѣл. Ярмарка 29 сент.	
Дв. Поуѣмупъ.....	Помѣщ.	—	74	1	19	Винокур. зав. и мельн.	
Дв. Полепъ (Polepej).....	Помѣщ.	—	49	1	13	Винокурня.	
М. Салаты (Sołoczin).....	Помѣщ.	р. Муша.	56	22	322	Катол. кост., часовня и богадѣл.; еврейск. молитв. школа.	
Дв. Толочканы.....	Помѣщ.	—	33	1	?	Мельница.	
Дв. Шиманце.....	Казен.	—	32	28	563	Мельница.	
Дв. Швабшкы (Szwobiszkis).....	Казен.	р. Муша.	45	14	171	Приход. реформ. костель и мельница.	
Дв. Шакарне (Szakarnej).....	Помѣщ.	р. Муша.	66	1	20	Мельница.	
З. Сморгонь (Smardonis).....	Помѣщ.	Источникъ Сморгона.	55	1	8	Минеральныя воды.	
<i>4-й Станъ (Вобольники).</i>							
М. Вобольники (Wobalnikej)	Казен.	р. Вобола.	39	22	1178	Приход. католич. кост. и часовня; 2 еврейск. синагоги; 2 богадѣл.; пивоварен. завод; мельница; 7 лавокъ. Мѣстопробыв. приставъ 4 стана и сельское правленіе.	
М. Дыловъ (Dilu).....	Помѣщ.	р. Опоща	45	1	5	Филіал. католич. кост.	
Филия Гѣлаже.....	Помѣщ.	—	28	2	16	Римско-католич. кост.	
Д. Дейкишкы (Dejkiszkej).....	Казен.	—	50	16	173	Катол. часовня.	
С. Корсакишкы.....	Помѣщ.	—	23	6	44	Катол. кост. и богадѣл.	
Ф. Корсакишкы.....	Помѣщ.	—	23	1	6	Винокур. зав.	
Д. Нуркагола (Urcziszkej).....	Казен.	—	40	26	320	Катол. часовня.	
Жол. Огинце (Ogińcy).....	Раз. влад.	р. Пивеса.	31	41	284	Катол. часовня.	
Дв. Поэзіоры	Помѣщ.	—	26	1	3	Винокурня.	
Р. Стумбришкы (Stumbriszkis).....	Казен.	р. Пивеса.	27	1	5	Стумбришское сельск. правленіе.	
Д. Шуканы (Szukionis).....	Помѣщ.	—	38	30	389	Катол. часовня.	
З. Алоизовъ.....	Помѣщ.	—	51	4	55	Катол. кост.	

Ф. Антошевъ (Antosze- wa)	Помѣщ.	р. Пивеса.	30	1	30	Водян. мельн.
М. Антошевъ (Antoszawa)	Помѣщ.	р. Пивеса.	38	4	30	Филиал. катол. кост.
Дв. Зоснице	Помѣщ.	—	56	1	7	Винок. зав.
С. Купры (Kuprej).....	Помѣщ.	—	47	9	118	Катол. часов.
С. Купрелишки	Помѣщ.	—	64	11	68	Катол. кост.
М. Соломъсьцъ (Salamie- stis)	Помѣщ.	р. Рашна.	42	7	59	Катол. филиал. кост. и бо- гадѣльн.
Дв. Соломъсьцъ (Salamie- stis)	Помѣщ.	р. Рашна.	42	1	25	Пивов. и винок. зав. и мел.
Дв. Баланы (Balionis)..	Помѣщ.	—	23	1	30	Кирпич. и винокур. заводы.
Дв. Гейжуны	Помѣщ.	—	13	1	?	Винокурня.
Дв. Истрица (Bizzicianay)..	Помѣщ.	—	12	1	11	Винокурня.
Дв. Малюны (Molunay)..	Помѣщ.	р. Пивеса.	29	1	12	Водян. мельн. Минеральныя воды.
Дв. Нурканы (Nurkonis).	Помѣщ.	р. Лавена.	21	1	53	Катол. часовня. Кирпич. и винокур. заводы и мель- ница.
М. Помпаны (Miestalis Pompianay).....	Раз. влад.	р. Истра.	22	30	793	Приход. катол. кост., ев- рейск. школа; 2 богад- дѣльни.
Ф. Каукле	Помѣщ.	—	24	1	9	Кирпич. и винокур. за- воды.
Дв. Палавель (Palawen- nis)	Помѣщ.	р. Лавена.	19	1	20	Мельница.
М. Пушолаты (Puszola- taj)	Казен.	р. Омета.	24	10	278	Приход. катол. кост.; ев- рейск. школа; 2 богад- дѣльни; 8 лавокъ.
Дв. Тамоны (Talnaj)...	Помѣщ.	р. Лавена.	28	1	?	Винокур. и пивовар. заводы и мельн.
М. Бирже (Miestas Bir- zej)	Помѣщ.	р. Опоща. и Яглона.	63	30	1339	Приходскія церкви: католи- ческая, лютеранская и ре- форматская; катол. часов.; еврейская синагога; 2 бо- гадѣльни; 8 лавокъ.
Дв. Бирже (Birzej).....	Помѣщ.	оз. Бирже и р. Опоща.	60	1	397	Пивовар., винокур. и кир- пич. заводы. Ярмарки: 23 апр., 26 июня и 29 сент.
Дв. Островъ (Astrawas).	Помѣщ.	р. Опоща.	62	1	43	Мельница на р. Опощѣ.
Дв. Поравица	Помѣщ.	р. Ровеля.	66	1	?	Винокур. зав.
М. Радзивиловичи (Radzi- wiŋszkies).....	Помѣщ.	р. Нѣменекъ.	83	14	193	Костелы: католическій и ре- форматскій. Богадѣльн.
М. Бруновишки (Bruna- wa)	Помѣщ.	р. Нѣменекъ.	75	5	25	Приход. катол. кост.
ШАВИЛЬСКИЙ УЕЗДЪ.						
1-й Станъ (Куртованы).						
М. Куртованы (Kurtowia- ny)	Помѣщ.	Виндавск. кан.	19	24	137	Приход. катол. кост.
Д. Соделе (Sodalay)....	Помѣщ.	Куртовка.	20	5	53	Водян. мельн.
Дв. Горды (Gordaj).....	Помѣщ.	Швентупа.	29	1	28	Водян. мельн. и винок. зав.
Дв. Грешкиши ?	Помѣщ.	—	20	1	?	Вѣтр. мельн.
Дв. Бубье (Bubie)	Помѣщ.	Дубовса.	13 ^{3/4}	1	54	Вѣтр. мельн., винок. зав., почтов. станц.
Ф. Кибарты (Kibartay)..	Помѣщ.	—	18	1	?	Вѣтр. мельн.
М. Подубись или Базима- ны (Padubisis)	Казен.	р. Дубисса.	19	5	46	Правосл. церковь. Этани- помѣщ.
Дв. Пошавие (Poszaw- sze)	Помѣщ.	р. Шавша.	28	1	35	Винокур. зав. и 2 водян. мельницы.
С. Покоше (Pakarej) ...	Помѣщ.	—	18	11	132	Католич. кост.
Дв. Кевнары (Kewnary).	Помѣщ.	—	28	1	43	Катол. часовня. Вѣтр. мельн. и винокурня.

Дв. Пошмише (Poszmysz).	Помѣщ.	р. Шамша.	27	1	28	Винокурня.
Ф. Подубись (Podubis) ..	Помѣщ.	р. Дубиса.	14	1	23	Винокур. и водян. мельн.
М. Шавканы Szaukianaj).	Помѣщ.	р. Шона.	30	13	40	Католич. костель; еврейск. школа и синагога; винокур. заводъ. Базары по средамъ.
Д. Картокле (Soda Kartoklej)	Помѣщ.	р. Картокле.	35	3	37	Водян. мельн.
Дв. Бержаны (Berzienaj).	Помѣщ.	р. Вента.	38	1	63	Католич. часовня и винокур. зав.
Д. Слобода (Soda Slabada)	Помѣщ.	р. Вента.	32	8	75	Почтов. станція.
Дв. Варпуцаны (Warpucienaj)	Помѣщ.	Прудъ Варпуцаны.	38	1	37	Катол. кост. и вин. зав.
Дв. Ликшеле (Likszelej).	Помѣщ.	р. Ганча.	40	1	34	Вѣтр. мельн.
Обр. Юдле (Judis)	Помѣщ.	оз. Юдансь.	28	1	4	Водян. мельн.
Д. Подумблупъ (Podumblupis)	Помѣщ.	Прудъ Думблуписъ.	35	4	15	Водян. мельн. и винокурня.
Ф. Покрошенке	Помѣщ.	р. Крожента.	37	1	?	Водян. мельн.
М. Вайгово (Wajgowa) ..	Казен.	—	49	7	90	Приход. католич. кост.
Ф. Покѣвъ (Pakowie) ..	Помѣщ.	оз. Покѣве.	52	1	55	Катол. кост. и вод. мельн.
Ф. Пломпъ	Помѣщ.	—	55	1	?	Вѣтр. мельн.
Ф. Перемаче	Помѣщ.	Прудъ.	42	1	?	Винокурня и водян. мельн.
М. Ужвенты (Uzwentie).	Помѣщ.	р. Вента.	45	25	236	Приход. катол. кост.; евр. синагога и школы. водян. мельн. и винокурня.
М. Хвалоине (Kwolajnaj).	Помѣщ.	р. Вента.	50	10	100	Приход. катол. кост. и кармелитскій монастырь? Вѣтр. мельн.
М. Лукники (Miestelis Lowku)	Казен.	р. р. Вайдисъ и Ловкуписъ.	53	28	270	Приход. катол. кост.; евр. синагога и школы; почт. станц.; сельское правл.; еврейск. общество. Базары по четвергамъ.
М. Убиски (Ubiszky) ...	Казен.	р. Пазшуписъ.	67	5	48	Флиалън. катол. кост.
Дв. Биржиняны (Birzynie- nau)	Помѣщ.	р. Вирвита.	58	1	39	Водян. мельница.
Д. Дырваны (Dugwonie- nau)	Помѣщ.	—	54	8	80	Винокурня и вѣтр. мельн.
М. Ковнатовъ (Kawnatowa)	Помѣщ.	р. Упна.	67	6	60	Флиал. катол. кост.
М. Упина (Urina)	Помѣщ.	р. Упина.	60	4	40	Флиал. катол. кост.; водян. и вѣтр. мельницы и винокурня.
Ф. Гудышки (Gudyszky).	Помѣщ.	—	54	1	120	Вѣтр. мельн.
Дв. Левенць (Lewentey).	Помѣщ.	р. Вирвита.	67	1	69	Водян. мельн.
Дв. Митайце	Помѣщ.	—	52	2	?	Вѣтр. мельн.
Ф. Повирницъ (Pawyrwitz)	Помѣщ.	р. Вирвита.	60	1	70	Водян. мельн.
2-й Станъ (Попыляны).						
М. Попыляны (Miestelis Popyle)	Казен.	р. Вента.	43	2	247	Приход. катол. кост.; двѣ еврейск. молит. школы; богадѣльня на 8 чел. Квар. 2 стана; сельское правленіе.
С. Шавдыни (Szaudynia).	Помѣщ.	—	54	12	120	Катол. кост. и водян. мельн.
Дв. Вегеры (Wegiera)	Помѣщ.	р. Вегера.	56	1	70	Вѣтр. мельница.
Дв. Рудки (Rudykia)	Помѣщ.	р. Вента.	40	1	60	Вод. мельница.
М. Куршаны (Kurzana Miestelis)	Помѣщ.	р. Вента.	23	25	260	Приход. катол. кост.; богадѣльня на 14 чел.; 2 евр. молит. школы. Базары по вторн. и пятницамъ.

Дв. Куршаны (Kuršena).	Помѣщ.	р. Вента.	36	1	20	Винок. зав. и вѣтр. мельн.
Дв. Мильвиды (Milwida).	Помѣщ.	р. Вента.	23	1	24	Винок. заводъ.
Дв. Бацайце (Bacajtia)...	Помѣщ.	р. Вента.	85	1	15	Вѣтр. мельница.
Дв. Лапкасе (Lapkašda)...	Помѣщ.	—	28	1	15	Вѣтр. мельница.
Ок. Мичайце (Miešajta)...	Раз. влад.	р. Урдуписъ.	28	10	100	Катол. костель.
Дв. Стефаньши (Staronisz- kia).....	Помѣщ.	р. Вента.	29	1	31	Винокур. зав. и водян. мел.
Дв. Рынгованы (Ryngowio- ni).....	Помѣщ.	р. Вента.	24	1	18	Водян. мельница.
Кольвишки (Kolwiszkiau)...	Помѣщ.	р. Лукста.	28	1	14	Водян. мельница.
Дв. Омола (Amola).....	Помѣщ.	р. Омола.	13	1	17	Винок. зав. и вѣтр. мельн.
Дв. Щенсновъ (Szczėsnaw)	Помѣщ.	—	16	1	26	Вѣтр. мельн.
М. Равдяны (Raudinaj)...	Казен.	р. Равдян.	38	20	278	Катол. приход. кост. и бо- гад. на 9 ч.
Дв. Дырваны (Dugwienaj)	Помѣщ.	оз. Дыравны.	33	1	23	Катол. кост.; богад. на 5 ч.; винок. заводъ.
Дв. Ковнатовъ (Kawnatawa)	Помѣщ.	р. Упина.	42	1	21	Винокур. заводъ.
Дв. Дубяны (Dybienaj)...	Помѣщ.	—	44	1	25	Винок. заводъ.
М. Трышки (Tryskiej)...	Помѣщ.	р. Вирвита.	50	30	468	Приход. католич. кост.; бо- гад. на 16 ч. Евр. мол- лит. школа. Базары по средамъ.
Дв. Трышки (Tryskiej)...	Помѣщ.	р. Вирвита.	48	1	?	Водян. мельн.; винокур. и водочный заводъ
Дв. Побольваны (Gabalwe)	Помѣщ.	оз. Бальнисъ.	48	1	14	Винокурня.
Дв. Дырмейки или Весели (Dugmiejkie arba Ušujmis)	Помѣщ.	р. Жебера.	57	1	8	Винокурня.
Дв. Бальсе (Baisel).....	Помѣщ.	р. Вирвита.	50	1	17	Водян. мельница.
Дв. Кевлоки (Kiewlokies)...	Помѣщ.	р. Вирвита.	59	1	9	Водян. мельница.
М. Векшне (Wekszej)...	Казен.	р. Вента.	63	68	469	Приход. католич. костель и деканатъ; богадѣльня на 40 чел.; еврейск. молитв. школа, синагога и обще- ство. Сельское правленіе и приход. училище. Ба- зары по вторг. и пяти.
Дв. Векшне (Wekszej)...	Казен.	р. Вента.	64	1	52	Винокурня и водян. мельн.
М. Ляцковъ (Lackawa)...	Казен.	р. Вента.	88	13	381	Приход. католич. кост.; ев- рейская школа.
Дв. Коляны.....	Помѣщ.	—	67	1	?	Винокур. зав. и водян. мельн.
Дв. Сомтегле.....	Помѣщ.	—	59	1	?	Вод. и вѣтр. мельницы.
М. Окмяны (Akmeni)....	Казен.	р. Добикня.	55	62	790	Приход. катол. кост., бога- дѣл. на 18 ч.; 2 еврейск. молит. школы. Сельское правленіе. Приход. учи- лище.
Дв. Окмяны (Akmeni)...	Казен.	р. Окмянупа.	55	1	?	Вод. мельница.
М. Вегеры (Wegerej)....	Казен.	—	75	28	365	Катол. кост., богад. на 4 ч. 3 евр. молитв. школы.
Д. Сугинты (Suginte)....	Казен.	—	—	21	294	Водян. мельн.
М. Кляколе (Klikolej)....	Казен.	—	68	28	366	Катол. кост. и евр. молитв. школа.
Дв. Кивиле (Kiwilej)....	Казен.	—	—	1	?	Винокурня и водян. мельн.
М. Лайжевъ (Laužawa)...	Казен.	Водокста.	84	34	481	Приход. катол. кост., бога- дѣл. на 12 чел.; евр. мол- школа.
Дв. Карльгошь.....	Помѣщ.	—	84	1	?	Вѣтр. мельница.
Дв. Медемротъ (Medemruty).	Помѣщ.	—	63	1	5	Винокур. зав. и вѣтр. мельн.
Дв. Рамуцъ.....	Помѣщ.	—	76	1	?	Вѣтр. мельн.
Дв. Добикня (Dabukniaj).	Помѣщ.	Добикня.	66	1	18	Винок. зав. и вѣтр. мельн.
Дв. Соблави (Soblauskiej)	Помѣщ.	—	67	12	279	Водян. мельница.
Дв. Добикня (Dabukniaj).	Помѣщ.	р. Добикня.	60	1	51	Водян. мельница.

<i>3-й Станъ (Янишки).</i>							
М. Янишки (joniszkie)...	Разн. влад.	—	39	176	1072	Приход. катол. кост. и деканатъ; богадѣл. на 12 чел.; лютеран. приход. церковь; еврейск. синагога; ночтов. станц., 2 конная мельницы и 1 вѣтряная. Квартира 3-го стана.	Ярмарки: 2 февр., на 4 нед вел. поста, въ день Тѣла Христова и 2 окт. Базары по четвергамъ.
Филия Рудышки.....	Помѣщ.	—	29	17	178	Катол. часовня.	
М. Ново-Жагоры (Najob-sis Zagorys).....	Помѣщ.	р. Швета.	46	300	2923	Приход. катол. кост., часовня и богадѣл. на 15 чел.; евр. синагога. Фабрики—пуговочная и блосонная. Водян. и вѣтр. мельн. Ярмарка 29 июня.	Базары по вторн. и пяти.
М. Скайзгирь (Skajzgrys).	Помѣщ.	—	55	8	88	Филиал. катол. костель.	
Д. Рукуйже (Rukujzia)...	Помѣщ.	р. Шветеля.	59	25	259	Водян. мельница.	
Д. Поболе.....	Казен.	—	55	4	20	Вѣтр. мельница.	
М. Старые-Жагоры (Senos Zagarys).....	Помѣщ.	р. Швета.	50	80	1262	Приход. катол. кост., богадѣл. на 8 ч.; приход. лютер. церк.; евр. синагога и школа; вод. и вѣтр. мельница.	
М. Шакиново (Szakina).	Помѣщ.	р. Шакиновка.	33	23	275	Приход. катол. кост., богадѣл. и часовня.	Вѣтрян. мельница.
М. Крупе (Kroprej).....	Помѣщ.	—	43	10	125	Приход. катол. кост. и богадѣльня.	
Дв. Рудовсе (Rudawsej).	Помѣщ.	р. Швентунисъ	53	1	13	Вѣтр. мельница.	
М. Грузде (Gruzdej)....	Помѣщ.	—	24	29	299	Приход. катол. кост., богад. на 20 чел.; евр. школа, вѣтр. мельница.	
Дв. Валдамы (Waldama).	Помѣщ.	—	22	1	4	Водян. мельница.	
Д. Шипилъ (Szypile)....	Казен.	—	26	19	233	Катол. кост., вѣтр. мельн.	
М. Мешкуце.....	Помѣщ.	Тавгинисъ и Вовергисъ.	18½	12	141	Приход. катол. кост., богад. на 10 чел.; почтов. станція.	
Д. Кайре (Kajriaj).....	Помѣщ.	—	4	13	150	Катол. кост. и богад. на 20 чел.	
Дв. Рек'овъ (Rikiiaus)...	Помѣщ.	оз. Карпевское.	7	1	62	Катол. кост.; мельн. вѣтрян. и винок. заводъ.	
Дв. Аукштельке (Auksztelkij).....	Помѣщ.	—	8	1	27	Катол. кост. и часовня, вѣтр. мельница.	
М. Кужи (Kuzej).....	Казен.	—	10	9	96	Приход. катол. кост. и богад. на 10 чел.	
М. Пошвитынь (Poszwitynis).....	Казен.	р. Швита.	42	19	248	Приход. катол. кост., богад. на 12 чел. Сельск. правл.	
М. Круки (Kriuku).....	Казен.	—	49	15	110	Приход. катол. кост., богад. на 8 чел.	
Д. Сѣрки.....	Помѣщ.	—	49	4	31	Вѣтр. мельница.	
<i>4-й Станъ (Шадово).</i>							
Башт. гор. Шадово (Mie-las Szadawa).....	Разн. влад.	р. Невдуна.	34¼	284	2130	Приход. катол. кост. и деканатъ, богадѣл. на 12 чел., еврейск. синагога и школа. Мѣстопребываніе	

Д. Поезиоры (Paezierie).	Помѣщ.	р. Езерка.	30	28	224	прист. 4 стана; городская ратуша; приход. училище; почтов. станц. съ деревеннымъ приемомъ. Вѣтр. мельн. Базары по четвергамъ.
Д. Заезиоры (Uzazerej)..	Помѣщ.	—	30	18	94	Вѣтр. мельница.
Д. Висьмонты (Wismotaj).	Помѣщ.	—	30	10	57	Катол. костель.
Д. Повезге	Помѣщ.	р. Веага.	20	7	50	Водян. мельница.
Д. Гражуны (Grażunaj)..	Помѣщ.	—	26	16	104	Мельница.
Дв. Вердуле (Werdulej).	Помѣщ.	—	25	4	44	Винокур. зав. и вод. мельн.
М. Бейсагола (Bejsogała).	Помѣщ.	р. Кишинь.	48	36	500	Приход. катол. кост., богад. на 12 чел.; вѣтр. мельн. Евр. школа, приход. училище.
Дв. Бейсагола	Помѣщ.	р. Кишинь.	49	1	?	Винокур. и кирпичн. заводы и мельница.
Дв. Антомиръ	Помѣщ.	—	61	1	?	Винокурня.
М. Шавляны (Szawlenaj).	Помѣщ.	р. Шушва.	37	20	224	Приход. катол. кост., богад. на 8 чел.; вѣтр. мельн.
М. Поланы (Pałonis)....	Помѣщ.	р. Полаика.	54	15	190	Филіал. кат. костель.
М. Пацунеле (Pacunele).	Разн. влад.	р. Гордовка.	62	10	80	Филіал. катол. кост.
Д. Палеки (Polekas)....	Помѣщ.	—	26	12	90	Вѣтр. мельн.
Дв. Палеке Polekas.....	Помѣщ.	—	24	1	27	Катол. кост., богад. на 3 чел., вѣтр. мельн.
Д. Полтмы	Помѣщ.	—	25	6	50	Водян. мельн.
Дв. Муры (Muraj).....	Помѣщ.	—	38	1	248	Винокурня.
Дв. Дыкторишки (Diktoryszkiej).....	Помѣщ.	—	50	1	171	Винокурня.
М. Пощувве (Paszuszwis).....	Помѣщ.	При впаденіи Жалыки въ Шушву.	49	1	73	Приход. катол. кост., богад. на 5 чел.; водян. мельн.
Дв. Пощувве (Paszuszwis)	Помѣщ.	р. Шушва.	49	1	73	Винокуренный заводъ.
М. Шавкоты (Szawkotaj).	Казен.	Прудъ Шавкоты.	56	13	125	Филіалн. кост., богад. на 3 чел., вод. мельн.
М. Радзивиляшки (Radziviliszkiej).....	Помѣщ.	—	19½	31	469	Приход. катол. кост., богад. на 3 чел. Почт. станц.
Дв. Пушиново (Puszynawas).....	Помѣщ.	—	20	1	16	Винок. зав. и мельн.
М. Поабель (Poabelej)..	Разн. влад.	р. Абеда.	20	12	95	Вѣтр. мельн.
М. Ангумы (Ligumaj)...	Помѣщ.	р. Кроя.	21	21	210	Приход. катол. кост., богад. на 12 чел.
Дв. Мурелишки (Mureliszkiej).....	Помѣщ.	—	21	1	?	Винокур. зав. и мельн.
Д. Стачуны	Помѣщ.	—	18	19	100	Катол. костель.
С. Серейки (Serejkie)...	Помѣщ.	р. Шладзе.	24	27	337	Катол. кост. и богад. на 40 челов.
Д. Шексце (Szekszczej)..	Помѣщ.	р. Кроя.	14	14	98	Винок. зав. вѣтр. мельница.
ТЪЛЬМИСКИЙ УѢЗДЪ.						
1-й Станъ (Слды).						
М. Слды (Miestelis Sedos)	Казен.	р. Вардава и оз. Седуле.	23	90	357	Приход. катол. кост., богад. на 10 чел. Приход. училище (3 д. ч. 150 учащихся). Еврейск. молит. школа. Водян. мельн. Ярмарка 6 Января. — Квартира 1-го стана и сельс. правд.

М. Кальварія (Kałwaryja)...	Казен.	р. Вардава.	20	35	357	Приход. катол. костел, богадѣл. на 6 чел. Монастырь доминиканскій. Ярмарка съ 8 по 12 июля.
С. Барщице (Barszty)...	Помѣщ.	—	35	27	278	Катол. кост.; и богад. на 3 чел.
С. Геграны (Giegriena)...	Помѣщ.	—	28	8	175	Катол. кост.; водян. и вѣтр. мельн.
М. Ольсады (Alsedey)...	Казен.	р. Сруя.	14	26	565	Приход. катол. кост., сельское правл. Ярмарка 24 августа.
М. Лепляки (Lepiaukis).	Казен.	р. Лушина.	10	13	145	Приход. катол. кост. и богад. на 3 чел.
М. Вешьяны (Wyszwięna).....	Казен.	р. Юдра.	6	38	376	Катол. кост.
Эйгирдзѣ (Eygirdy).....	Разн. влад.	р. Тавсола.	8	19	191	Катол. кост.
А. Гадоновъ (Gadonawas).....	Помѣщ.	р. Субедисъ.	7	20	237	Приход. катол. кост.
Г. Тырксше (Tyrkszlu)...	Казен.	р. Стульпа	40	25	396	Приход. катол. кост. и богад. на 6 ч.
Г. Певяны (Pujwienu)...	Казен.	—	25	14	186	Катол. кост.
Г. Жемеляны (Zemele- na).....	Помѣщ.	Жемелуписъ.	38	53	381	Приход. катол. кост.
В. Сорони.....	Помѣщ.	р. Маркія.	8	1	?	Водян. мельн.
В. Реново (Renawas)...	Помѣщ.	р. Вардава.	28	1	32	Водян. мельн.
В. Кетуны (Kietuna)...	Помѣщ.	р. Шеркшня.	13	1	22	Водян. мельн.
Невораны (Niewore- nia).....	Помѣщ.	р. Бурбессусъ.	13	16	169	Катол. кост.
Кекастайце (Kestajtej).	Казен.	оз. Курмысь.	9	8	112	Катол. кост.
ут. Паковске (Pakaw- kieu).....	Помѣщ.	р. Вирвита.	10	1	28	Вѣтр. мельн.
Давборы (Daubariu)...	Разн. влад.	р. Вишета.	46	15	150	Водян. мельн.
Лелайце (Lelacziu)...	Разн. влад.	р. Шеркшня.	46	6	56	Вѣтр. и водян. мельн.
Шеркшняны Szerk- szieniu.....	Помѣщ.	р. Шеркшня.	38	36	366	Водян. мельн.
орнеле (Szarnele).....	Разн. влад.	р. Вардава.	25	13	108	Вѣтр. мельн.
Гирконтышки (Girkon- szky).....	Помѣщ.	Прудъ.	25	11	170	Водян. мельн.
2-й Станъ (Шкуды).						
Шкуды (Skouda).....	Казен.	р. Бартава и Луба.	52 ³ / ₄	190	2000	Приход. римско-катол. косту и деканатъ; приход. лютеран. церковь; еврейск. синагога и молитв. школа. Мѣстопребыв. прот. 2 стана; сельск. правл. приход. училище; 5 казен. зданій; 4 камен. 1 дерев. Водян. мельн. Базары по понед. и четвергамъ.
Александри (Aleksan- ya).....	Казен.	р. Гунтенсъ.	53	12	138	Филиальн. катол. костель.
Шарки (Szarki).....	Помѣщ.	р. Шата.	56	18	96	Водян. мельница.
Луизенгофъ.....	Помѣщ.	—	57	9	70	Водян. мельница.
Тенкими (Lenkimaj)...	Казен.	р. Свента.	81	24	365	Приход. катол. кост. и часов.
Масяды (Mosiedis)...	Казен.	р. Бартава.	48	22	263	Приход. катол. кост. съ 20-ю часовнями; еврейск. синаг. и школа.
Кебраки и Шеркшне.	Казен.	—	48	36	360	Водян. мельница.
Саты (Szates).....	Казен.	р. Шата.	36	15	158	Катол. кост. и часовня.
Ликсуды (Liksudis)...	Казен.	Прудъ.	41	18	186	Водян. мельница.
укошайце (Lukoszaj-)	Казен.	р. Шата.	35	8	60	Водян. мельница.

М. Плотеле (Płotela)....	Помѣщ.	оз. Плотеле.	32	35	373	Катол. костель.
С. Бержоры (Borzora) ..	Казен.	оз. Бержоры.	32	14	147	Флиал. катол. кост. съ 14 часовнами.
С. Шатейки (Sztejkia)...	Помѣщ.	р. Шатейка.	43	15	173	Катол. кост. водян. мельн.
Д. Бобрунжы (Bobruńskie- na).....	Помѣщ.	р. Бобрунга.	42	16	164	Водян. мельница.
Д. Имборы (Soda Imbare).	Помѣщ.	р. Блендава.	44	18	170	Вод. мельница.
Ок. Микиты (Mikita)....	Помѣщ.	—	35	7	86	Вѣтр. мельница.
М. Гинтылишки (Gintylis- zkies).....	Помѣщ.	р. Саланта.	42	43	489	Приход. катол. костель.
С. Нацяны (Notcian)....	Помѣщ.	р. Нацанка.	42	62	847	Флиал. катол. кост., часов. водян. мельница.
М. Пикеле (Pikiele).....	Разн. влад.	—	50	19	193	Катол. кост. и часов. Евр. синаг. и молитв. школа.
Дв. Греже (Grieżus).....	Помѣщ.	р. Вента.	56	1	?	Водян. мельница.
Дв. Большие Юдейки (Dy- dziej Judeykaj).....	Помѣщ.	р. Вардава.	45	1	49	Водян. мельница.
Дв. Новый дворъ (Naudwa- ris).....	Помѣщ.	Прудъ.	43	1	38	Водян. мельн. и винокурен- ный заводъ.
Дв. Рытыне (Rytynes)....	Помѣщ.	Прудъ Рыты- не.	45	1	29	Винокур. зав., вод. и вѣтр. мельница.
Ок. Букояце (Bukancziū).	Разн. двор.	—	32	23	237	Вѣтр. мельница.
М. Жидыки (Żydukaū)...	Поюзунт.	—	40	15	155	Приход. катол. кост., евр. синагога и молитв. шко- ла.
Ок. Укрыны (Ukryna)...	Разн. влад.	Между р. р. Квиста и Вар- дава.	34	9	109	Флиал. катол. кост.
М. Илоки (Iłakieū)...	Казен.	р. Кулупемъ.	40	26	338	Приходъ катол. кост. съ 14 часовн.; евр. синаго- га и молитв. школа. Сельс. правленіе. Базары во средахъ.
Д. Кальче (Kałcis).....	Казен.	оз. Кальче.	48	7	65	Водяная мельница.
Дв. Юдкайце (Judkaŭcej).	Помѣщ.	р. Сарце.	52	1	118	Вѣтр. мельн.
3-й Станъ (Саланты).						
М. Саланты (Sałunta) ...	Помѣщ.	р. Саланта.	51	132	1408	Приход. катол. кост.; евр. синагога и школа; водян. мельн. — Мѣстопробы. присл. 3 стана.
Дв. Ишалка (Izsalina) ..	Помѣщ.	р. Кулупала.	59	1	25	Вѣтр. мельница.
С. Калнеле (Kałnais) ...	Помѣщ.	р. Саланта и Кулупала.	57	2	24	Катол. кост. филиальный.
С. Грушлавки (Soda Grusz- laukis).....	Помѣщ.	—	60	30	268	Флиал. катол. кост.; богад- на 10 чел., водян. мельн., ярмарк. 2 янв., 8 мая, 21 сент., 29 октяб. и 12 нояб.
М. Плуянжы (Płungia) ..	Помѣщ.	р. Бобрунга.	26½	172	3593	Приход. катол. кост., богад- на 27 чел.; евр. синаг. и школа. Вод. мельн. Вѣ- нокур., пивовар. и кирп- нич. заводы. Ярмарки на 1 нед. вел. пос. и 24 июня. Базары: понед. и пятница.
Дв. Видейка (Widejka) ..	Помѣщ.	Озеро.	35	18	179	Водян. мельница.
Д. Бурбайце (Burbaŭcia)	Помѣщ.	р. Мишя.	33	9	104	Водян. мельница.
Д. Прусале (Prusalia) ...	Помѣщ.	р. Лепуне.	32	14	160	Водян. мельница.
Д. Войнайце (Waŭnajcia)	Помѣщ.	р. Сауздрава.	38	14	169	Водян. мельница.
Д. Варколе (Warkalia) ..	Помѣщ.	р. Сруа.	31	9	79	Водян. мельница.
Д. Букоятышки (Bukon- tyszkia)	Помѣщ.	Прудъ.	35	2	20	Водян. мельница.

М. Куле (Kuley).....	Помѣщ.	р. Алантка.	48	10	134	Приход. катол. кост., богад. на 19 чел.; водян. мельница.
Д. Пожвальсе (Pażwelsis)	Помѣщ.	р. Жвельса.	56	22	214	Водян. мельница.
Д. Коркляны (Karklenaj)	Помѣщ.	р. Карклупись и Виштова.	42	33	330	Водян. мельница.
Д. Виштовяны (Wisztowienaj).....	Помѣщ.	р. Виштова.	45	38	387	Вод. мельница.
Д. Жугавты (Żutawtu) ..	Помѣщ.	р. Корцянка.	59	18	277	Водян. мельница.
М. Корцяны (Miestelis Kartyna).....	Помѣщ.	р. Минія.	50	30	410	Приход. катол. кост.; богад. на 9 чел.
Дв. Корцяны (Dwars Kartinas) ..	Помѣщ.	р. Минія.	48	1	10	Водян. мельн. и известков. заводъ.
Дв. Пушкары или Александрово (Aleksendrawa)	Помѣщ.	р. Минія.	40	1	33	Винокур. и кирпичн. заводы.
Д. Пржиставы (Prisztowa)	Помѣщ.	р. Минія.	41	15	127	Водян. мельница.
Д. Блудаки	Помѣщ.	—	48	10	134	Водян. мельница.
Дв. Мипуце (Myszutiu) ..	Помѣщ.	р. Минія.	57	1	53	Винокур. заводъ.
Д. Качайце (Kaczaŷte) ..	Помѣщ.	р. Корцянка.	56	13	171	Водян. мельница.
М. Якубовъ (Jakubaus) ..	Помѣщ.	—	63	16	77	Фабл. катол. кост., богад. на 5 чел.; евр. школа.
С. Бударъ (Budriu).....	Казен.	р. Корцянка.	56	10	130	Фабл. катол. кост. и богад. на 4 чел.
М. Гержды (Garzdu)	Помѣщ.	р. Минія.	62½	105	630	Приход. катол. кост., богад. на 40 чел.; евр. синагога и молит. школа. Таможня 1 кл.; базары по четвергамъ.
Дв. Горжды.....	Помѣщ.	р. Минія.	62½	1	?	Водян. и волов. мельницы; винокур., пивовар. и кирпичн. заводы и фрукт. садъ.
Д. Дорбяны (Darbienaj) ..	Помѣщ.	р. Дарба.	71	144	1026	Приход. катол. кост., богад. на 8 чел.; евр. школа; вод. мельн. Ярмарки 1 янв., 29 июня, 29 сент., 28 окт. и 11 ноября.
Дк. Кошуте (Kaszutey) ..	Разн. влад.	р. Окмяна.	75	1	138	Водян. мельница.
Д. Лавкожемы (Ławżemis)	Помѣщ.	р. Лавкупись.	73	10	194	Приход. катол. кост., богад. на 6 чел., пивовар. заводъ.
Д. Кретингенъ (Kretinga)	Помѣщ.	р. Окмяна.	66	171	1616	Катол. монаст. бернардиновъ, богад. на 51 ч., приход. лютер. церковь; евр. синаг. и мол. школа. Таможня 1 класса. Приход. училище. Водян. мельн., винокур., пивовар., известков. и кирпичн. заводы; ярмарка 6 янв.; базары въ понед. и пятницу.
<i>4-й Станъ (Ворне).</i>						
Д. Ворне (Мядники) [Wagnej (Medininkaj)].....	Казен.	р. Ворнянка.	29½	120	736	Три катол. костела. Мѣстопробыван. тельшевск. католич. епископа, духовная католич. консист., катол. семинарія, деканатъ. Еврейск. молит. школа. Мѣстопроб. прист. 4 ст., приход. училище. Кожевен. заводъ; водян. мельн.
Д. Лавковъ (Łaukawas) ..	Разн. влад.	—	45	20	291	Приход. катол. костель.
Д. Тверы (Tweraj).....	Казен.	р. Айтра.	28	30	336	Приход. катол. костель. Сельское правленіе.
Д. Жораны (Żarjenaj) ..	Помѣщ.	р. Жарна.	16	23	238	Приход. катол. костель.


М. Медынгины (Medyngienau)	Помѣщ.	р. Мвннн.	25	15	84	Филіал. кат. костелъ. Водян. мельница.
М. Лавкосады (Ławkosady)	Казен.	Прудъ Лавкосады.	12	7	70	Катол. костелъ.
М. Контовце (Kontawczu)	Помѣщ.	—	17	19	118	Приход. катол. костелъ.
М. Янополь (Janapolis) ..	Казен.	—	23	17	90	Приход. катол. костелъ.
М. Повондены (Pawondennis)	Помѣщ.	р. Жвирядисъ.	22	15	113	Прих. кат. костелъ. Втр. мельница.
Филіал Поезюры (Poeżeris)	Казен.	оз. Паршежерасъ.	45	3	30	Филіал. костелъ Лавковскаго прихода.
Филіал Жлюбинны (Żlubynaj)	Помѣщ.	р. Савздрова.	20	8	80	Филіал. костелъ Контоскаго прихода.
Д. Мѣстелишки (Sodele Miesteliszkie)	Помѣщ.	—	22	5	53	Втр. мельница.
Дв. Бордзѣ (Bardzej)	Помѣщ.	р. Куршунисъ.	25	1	15	Вод. мельница.
Д. Крупайне (Krupajnie) ..	Казен.	Прудъ.	25	6	60	Вод. мельница.
З. Лабуново-дольное (Łabunowa zemia)	Помѣщ.	Прудъ.	25	1	15	Водяная мельница.
РОССИЙСІЙ УѢЗДЪ.						
<i>1-й Станъ (Кроже).</i>						
М. Кроже (Krażej)	Помѣщ.	р. Крожента.	43	126	1450	Приход. катол. кост., катол. монаст. бенедиктинск., богад. на 4 чел.; еврейск. синагога. Полотняная фабрика, водян. мельница. Мѣстопребыв. прист. 1 стана.
Дв. Плущѣ (Płustej)	Помѣщ.	р. Плущѣ.	38	1	61	Водян. мельница.
М. Покроженце (Pakrażecis)	Помѣщ.	р. Крожента.	35	5	50	Филіалн. катол. костелъ.
Дв. Линковецъ (Linkautis) ..	Помѣщ.	р. Крожента.	47	1	17	Водян. мельница.
М. Кельмы (Kelmi)	Помѣщ.	р. Крожента.	33	122	1303	Приход. катол. кост.; приход. реформ. соборъ; богад.; евр. синагога.
Ст. Царпынь (Carysup) ..	Помѣщ.	—	35	1	19	Почтов. станція.
Дв. Кельмы (Kelmi)	Помѣщ.	р. Крожента.	33	1	28	Двѣ водян. мельницы.
Дв. Поверьяны (Pawerpena)	Помѣщ.	—	30	1	19	Бѣлнцкая фабрика и водян. мельн.
Дв. Горыши (Gorisziu) ..	Помѣщ.	Прудъ.	24	1	36	Водян. мельница.
Дв. Леоновъ (Leonawas) ..	Помѣщ.	р. Упника.	25	1	24	Водян. мельница.
Дв. Пузы (Pużaj)	Помѣщ.	р. Болън.	23	1	32	Водян. мельница.
М. Колтыняны (Kaltynienpa)	Казен.	При разныхъ источникахъ.	48	28	202	Проход. катол. кост., богад. и часовня; приходск. училище; водян. мельница.
Дв. Кявкале (Kiaukale) ..	Помѣщ.	р. Окмяна.	49	1	12	Водян. мельница.
Дв. Монкишки	Помѣщ.	—	40	1	?	Водян. мельница.
З. Вабалы (Wabałas)	Помѣщ.	р. Вабаласъ.	59	1	13	Водян. мельница.
Ок. Григуле (Akalicze Grigule)	Помѣщ.	р. Окмяна.	59	5	59	Водян. мельница.
Дв. Леонардполь (Leonardpolis)	Помѣщ.	При мал. руч.	52	1	31	Водян. мельница.
М. Пошыле (Paszylis) ...	Помѣщ.	Прудъ.	54	5	36	Приход. катол. кост. и богадѣльня.
М. Коркляны (Karklenau) ..	Помѣщ.	р. Скверблнсъ.	60	9	81	Филіал. катол. кост. и богад.
Дв. Коркляны (Karklenu) ..	Помѣщ.	оз. Коркляны.	60	1	23	Водян. мельница.
Дв. Буконтышки (Bukontyszkie)	Помѣщ.	р. Лншунисъ.	57	1	19	Водян. мельница.
М. Немошты (Namakszczu)	Помѣщ.	—	2.	63	520	Приход. катол. кост. и богад.; евр. синагога и общество.

<i>2-й Станъ (Шидлово).</i>						
М. Шидлово (Szydłowas)	Казен.	—	18	35	521	Приход. катол. кост., евр. синагога и общест. Мѣстопрѣб. приет. 2 стана. Ярмарка съ 8-16 сент., базары по понедѣльник.
Дв. Пошокорне (Paszakogniu).....	Помѣщ.	—	24	1	30	Винокур. завод.
Заст. Плекайце (Plekajczu).....	Помѣщ.	—	22	2	60	Водян. мельница.
Дв. Шавкоты (Szafkota).	Помѣщ.	—	32	1	25	Винокур. зав.
З. Рудупе.....	Помѣщ.	—	32	1	6	Водян. мельница.
З. Роглайце (Rogłajczu).	Помѣщ.	Прудъ.	21	1	93	Водян. мельница.
М. Жогине (Żauginia)...	Помѣщ.	Прудъ.	20	45	485	Катол. кост., винокурня и вод. мельница.
Дв. Шавкоты (Szafkota).	Помѣщ.	—	19	1	10	Водян. мельница.
Дв. Высокій-Дворъ (Auksztdwara).....	Помѣщ.	—	20	1	24	Винокур. зав.
Дв. и Д. Посандровъ (Pasandrowie).....	Помѣщ.	р. Сандрова.	14	8	80	Винокурня.
С. Колнѣе (Kulnje)....	Казен.	—	6	10	111	Филиал. катол. кост. и богад.
Д. Олѣъ (Olejaj).....	Казен.	—	7	12	80	Катол. костель.
М. Лидовяны (Lidowiana)	Казен.	р. Дубиса.	15	22	177	Приход. катол. кост.
Ф. Лидовяны (Lidowiana)	Казен.	р. Дубиса.	14	1	?	Вѣтр. мельница
Дв. Вельпесе (Welpesiu)	Помѣщ.	р. Дубиса.	12	1	15	Водян. мельн.
С. Савдиняки (Saudiniku)	Помѣщ.	р. Савда.	17	23	205	Филиал. катол. кост., винокур. зав.
Ф. Флоріаняшки.....	Помѣщ.	—	19	1	?	Вод. мельн.
М. Гиртоколь (Girkalnis)	Казен.	р. Апусинъ.	8	9	289	Приход. катол. кост., мѣстопрѣбыв. велюнскаго декана.
Д. Малашайце.....	Помѣщ.	—	10	12	80	Филиал. катол. кост.
М. Лале (Lolej).....	Помѣщ.	р. Локисъ.	23	9	246	Приход. катол. кост.
Дв. Лале (Lolej).....	Помѣщ.	р. Локисъ.	23	1	18	Водян. мельн. и винокурня.
Дв. Шамайце (Szamajtej)	Помѣщ.	—	27	1	70	Вѣтр. мельн. Сельск. правл.
Ф. Бальдеги (Baldegiej)...	Помѣщ.	—	18	1	78	Волов. мельница.
Д. Гавриле (Gawrilej)...	Казен.	—	23	6	70	Вѣтр. мельница.
Дв. Дрившики (Drupiszkie)	Помѣщ.	р. Дратвина.	18	1	20	Водян. мельница.
М. Видукле (Widukli)...	Казен.	р. Кроклишъ.	14	25	321	Приход. катол. кост.
М. Цитовяны (Titawienaj)	Помѣщ.	р. вол. Цитовка	25	29	655	Приход. катол. кост. базары по средамъ.
Корч. Грыжово.....	Помѣщ.	—	32	1	?	Мельница.
Дв. Погрыжово (Pagriżuwis).....	Помѣщ.	р. Грыжова.	29	1	30	Водян. мельн.
<i>3-й Станъ (Юрбургъ).</i>						
М. Юрбургъ (Jurbarkas).	Маіорат.	р. р. Нѣманъ и Митва.	47	250	2599	Мѣстопрѣб. погран. комис. Приход. катол. кост. лютеран. часовня; евр. синагога и общество. Квартира 3-го стана. Кирпич. и кожевен. заводы тамож. 1-го класса.
М. Скиретьмоне (Skirsztomonis).....	Казен.	р. Нѣманъ.	38	55	497	Приход. катол. кост., приход. училище.
М. Пограмонце (Pogromontis).....	Помѣщ.	р. Окмяна.	63	7	109	Приход. катол. кост.
С. Покоръ (Kajma Pajuris)	Казен.	р. Юра.	67	13	60	Приход. катол. кост.
М. Гавры (Gawry).....	Помѣщ.	р. Шешува.	48	6	80	Приход. катол. кост.
М. Ботоки (Batakiay)....	Казен.	р. Аича.	42	26	265	Приход. катол. кост.
М. Таурогтеъ (Taurages).	Маіорат.	р. Юра.	61	270	3000	Приход. катол. кост. Лютеран. приход. церк., Евр. синагога и школь 5. Кирпич. заводъ Юрбургск. Тамож. Округъ и тамож. 1 класса; погран. почт. контора.

Д. Посвенте (Paszwętis)..	Помѣщ.	р. Светуха.	55	4	10	Водян. мельница.
М. Эржвилки (Erzwilkas).	Казен.	р. Шалтона.	30	7	19	Приход. катол. кост.
М. Пошолтуне (Paszałtu- naj).....	Помѣщ.	р. Шалтона.	30	9	90	Катол. кост.
М. Воджгры (Wadzǳgiris).	Помѣщ.	Прудъ.	22	14	140	Финанс. кат. костель. Эрж- вилков. прихода.
<i>4-й Станъ (Шылеле).</i>						
М. Шылеле (Szyłale)	Помѣщ.	р. Ашутнось.	65	110	1100	Приход. катол. кост., Лю- теран. церк.; вод. мельн. Мѣстопрѣбыв. прист. 4 ст. Евр. синаг. и общество.
Д. Абелингъ (Soda Obeli- na).....	Казен.	—	65	15	150	Катол. часовня.
М. Болъсе (Balse).....	Казен.	р. Ашутнось.	65	10	70	Катол. кост.; водян. мельн.
М. Тубины (Tubynas)...	Казен.	р. Ерубина.	65	8	84	Катол. кост.; водян. мельн.
Д. Невойце (Newote)....	Казен.	—	77	8	96	Водян. мельн.
М. Жвинге (Żwinge)....	Казен.	р. Юра.	88	9	97	Приход. катол. кост.
С. Жигайце (Żigate)....	Помѣщ.	р. Эжеруна.	90	24	245	Катол. кост. финанс.
С. Дыткиме (Dytkimys).....	Помѣщ.	р. Юра.	69	10	119	Катол. кост. финанс.
М. Покурже (Pajurgys).....	Помѣщ.	р. Юра.	75	16	107	Катол. кост. финанс.
Дв. Вайдылы (Waidyla)	Помѣщ.	р. Юра.	91	1	16	Водян. мельн.
Дв. Покурже (Pajurgys)...	Помѣщ.	р. Юра.	75	1	?	Водян. мельн.
М. Войнута (Wajnutas)...	Казен.	р. Шша.	90	41	353	Приход. катол. кост., евр. синагога; училище; сельск. привл.
М. Сартыники (Sartyni- kas).....	Казен.	—	87	9	94	Катол. кост.
М. Гырдышки (Girdiszki).	Разн. влад.	р. Чока.	42	8	80	Приход. кат. кост.; водян. мельн.
С. Урпно (Urpina).....	Казен.	Прудъ.	45	30	300	Катол. кост. и евр. школа.
Дв. Антыники (Antynikay).	Помѣщ.	Прудъ.	50	1	4	Водян. мельн.
Дв. Монкайце.....	Помѣщ.	—	55	1	?	Водян. мельн.
М. Стульге (Stulgia)....	Помѣщ.	—	30	2	34	Приход. катол. кост.
Дв. Войдотаны (Waido- tonia).....	Помѣщ.	Прудъ.	29	1	13	Водян. мельн.
Дв. Гудале (Gudala)....	Помѣщ.	—	32	1	33	Водян. мельн.
Дв. Бальче (Balcze).....	Помѣщ.	—	40	1	15	Мельница.
Дв. Покладуне (Pakaduszys)	Помѣщ.	р. Аича.	32	1	40	Водян. мельн.
М. Скавдыле (Skawdwyli)	Помѣщ.	р. Аича.	34	50	500	Приход. катол. кост.; люте- ран. церковь; евр. сина- гога и общество, мѣсто- прѣбыв. ботожскаго де- кана. Почтовая станція.
Почт. ст. Нескучна (Paszta Neskuczwa).....	Казен.	р. Аича.	34	1	?	Почтов. станція на тауро- шоссе.
Дв. Скавдыле (Dwars Skaw- dwyles).....	Помѣщ.	р. Аича.	34	1	20	Водян. мельн.
Дв. Саславки (Saslawkis)	Помѣщ.	—	35	1	65	Водян. мельн.
Д. Дебле.....	Казен.	—	63	9	90	Водян. мельн.
Дв. Одахово (Adachaus)...	Помѣщ.	р. Шувивсь.	30	1	77	Приход. катол. кост. и вод. мельн.
<i>5-й Станъ (Ретово).</i>						
М. Ретово (Retawas)	Помѣщ.	р. Юра.	90	46	984	Приход. катол. кост.; ев- рейск. школа и общест. Мѣстопрѣб. ретовскаго декана и пристав. 5 ст.; приход. угля.; кирпичн. и известк. завод.
Д. Жадвойне (Żadwajne).	Помѣщ.	р. Юра.	91	12	130	Водян. мельн.
Ф. Лале (Lale).....	Помѣщ.	—	110	1	?	Вѣтр. мельн.
М. Андриеевъ (Andrejaus)	Помѣщ.	оз. Андриеевъ.	105	25	257	Приход. катол. кост.
М. Вевиржаны (Wowirzani)	Помѣщ.	р. Вевиржа.	120	32	315	Приход. катол. кост.; евр. школа и общест.

С. Вежайце (Soda Wieżajtiu)	Помѣщ.	р. Скинія.	125	24	250	Катол. кост.
С. Ивониски (Iwoniszke)	Помѣщ.	—	68	4	44	Катол. кост.
С. Поезіоры (Paeżerys)...	Помѣщ.	оз. Купсясь.	68	4	43	Катол. кост.
М. Тенени (Teneney)....	Помѣщ.	р. Тенени.	82	10	102	Приход. катол. кост.
М. Хвѣйдны (Kwiedajna)	Казен.	р. Генотала.	77	14	209	Приход. катол. кост., евр. школа и общество.
Д. Драбукшты (Drobuksztej)	Казен.	р. Скурбина.	73	16	203	Водян. мельн.
С. Поурже (Pożuralis)...	Помѣщ.	р. Ашва.	80	7	106	Катол. кост.
С. Подскарбиски (Podskarbiszki).....	Помѣщ.	—	90	3	13	Катол. кост.
С. Юдраны (Judrienaj)...	Помѣщ.	р. Круша.	90	15	159	Катол. кост.
Дв. Юдраны (Judrienaj)...	Помѣщ.	—	90	1	?	Водян. мельн.
М. Швекшне (Swiekszna).	Помѣщ.	р. Швекшне-лю.	110	16	1018	Приход. катол. кост. и лютеран. церковь; евр. молит. школа.
Дв. Швекшне (Swiekszna)	Помѣщ.	р. Швекшне-лю.	110	1	?	Водян. мельн. винокур. зав.
Дв. Вилькины (Wilkiena).	Помѣщ.	р. Швекшне-лю	110	1	7	Водян. мельн.
Ф. Шнипшле (Sznipszle).	Помѣщ.	Прудъ Гров-менскій.	112	1	6	Водян. мельница.
Дв. Стемпле (Sztemple).	Помѣщ.	р. Ашва.	100	1	24	Винокур. зав. и мельница.
Дв. Тенени (Teneney)...	Помѣщ.	р. Тенени.	80	1	19	Винокур. заводъ.
Дв. Поезіоры (Paeżerys).	Помѣщ.	оз. Купсясь.	68	1	14	Винокур. заводъ.
Дв. Гелминайце (Gedmynate).....	Помѣщ.	р. Юдра.	85	1	26	Винок. заводъ.
М. Новомѣсто (Nauomiastis)	Казен.	р. р. Шустисъ, Тинова и Ванасисъ.	105	165	1600	Приход. катол. кост. лютеран. церковь, евр. синагога и школа. Сельское правленіе, сельское училище; мѣстопребыв. полицейск. чиновн., завѣдыв. Новомѣст. и окрестн.; 2 вод. мѣтр. мельн., фрукт. садъ. Таможня 3 класса.
М. Гордома (Gårdams)...	Казен.	р. Тененись.	110	8	84	Катол. костелъ.
С. Дегутце (Degutej).....	Казен.	—	100	5	59	Катол. костелъ.

Стран.	Строка.	Напечатано.	Слѣдуетъ быть.
365	снизу 4	3)	4)
379	снизу 7—8	посредственной	посредственной
381	сверху 3	Байсагола	Бейсагола
381	сверху 10	Фруктовый—садъ	Фруктовый садъ—
391	снизу 10	Юра и Минія—въ Россіенскомъ	Юра въ Россіенскомъ и Ми- нія—въ Тельшевскомъ.
391	снизу 5	Поневежскаго, Шавельскаго и Тельшевскаго, не имѣя	Поневежскаго и Шавельскаго, не имѣя
413	снизу 1	рудій	орудій
414	сверху 5	барщинной	барщинной
421	сверху 13	в	въ
422	сверху 1	4сз 2	422
454	сверху 10	онѣ	они
456	снизу 5	до лга	долга
479	сверху 14	распредѣляет я	распредѣляется
498	сверху 7	Ю рбургская	Юрбургская
511	снизу 13	Шавельскомъ	Тельшевскомъ
548	снизу 5	Ковенское христіанское	Ковенское мѣщанское хри- стіанское
549	сверху 19	Самогиты имѣють (Жмудь)	Самогиты (Жмудь) имѣють
668	сверху 3	агородовъ	огородовъ
671	сверху 2	48 58 —	Мастер. Работн. Ученик. 48 58 —
693	сверху 5	молочною	мелочною
708	снизу 13	Байербургъ	Байербургъ



11

12

13


14

15

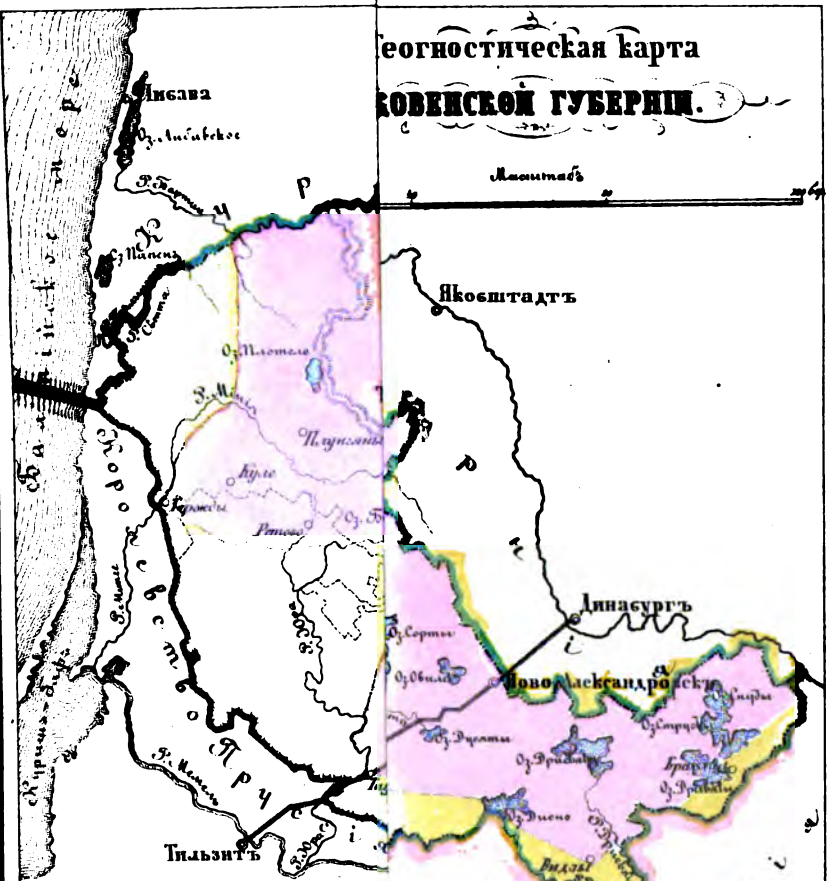
16

17

18




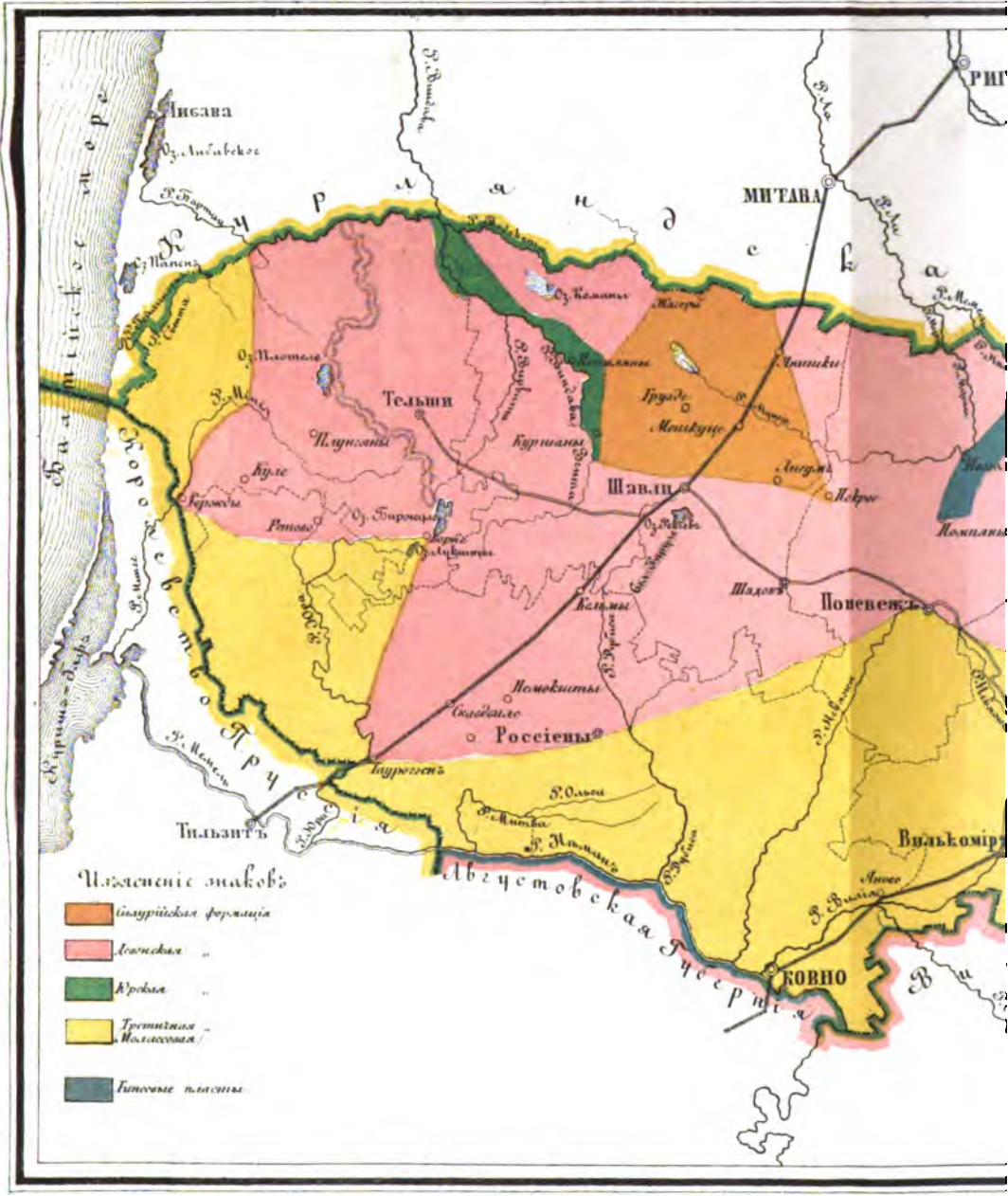
Геогностическая карта КОВЕНСКОЙ ГУБЕРНИИ.

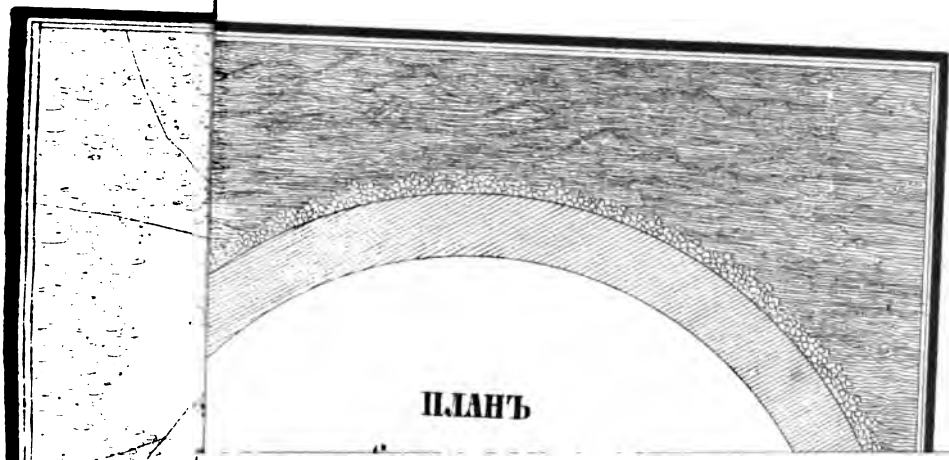


Объясненіе знаков

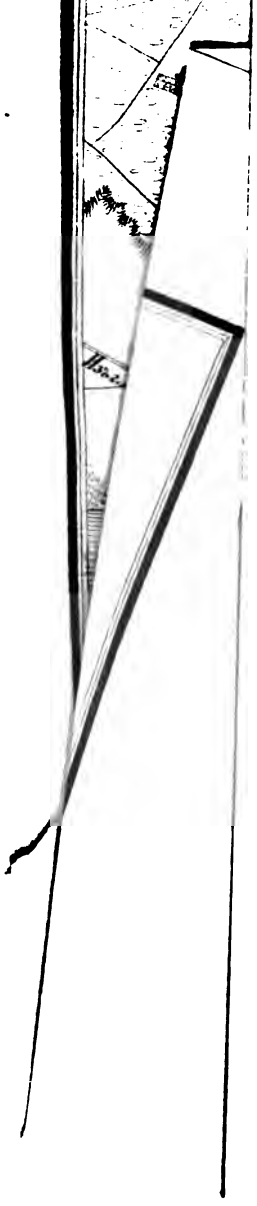
- (Самурійская формация)
- (Самурійская ")
- (Армянская ")
- (Туретская -
Калаская)
- Глиняные пласты.








ПЛАНЪ







Объясненіе



стар.

GENERAL BOOKBINDING CO.

79

435ST

53

005

A

1

3V

NR 8182

QUALITY CONTROL MARK

