








П. НАНИЕВ

# ДНЕСТРОВСКИЙ ЛИМАН





УСЛОВНЫЕ ОБОЗНАЧЕНИЯ:

	железные дороги		туристические базы
	шоссе		гостиницы
	водные пути		курорты
	пристани		музеи
	многочисленные достопримечательности		автозаправочные станции
	историко-революционные памятники		кемпинг
	военно-исторические памятники		городище

**Павел Наниев**

**ДНЕСТРОВСКИЙ  
ЛИМАН**

**Путеводитель**

**О д е с с а**  
**ИЗДАТЕЛЬСТВО „МАЯК“**  
**1977**

*Путеводитель знакомит с историко-географическими особенностями Днестровского лимана, рассказывает о населенных пунктах и популярных местах отдыха на его побережье, о расцвете этого края в советский период.*

© Издательство «Маяк», 1977

Н  $\frac{20904-023}{M217(04)-77}$  18-77

ОДЕССКАЯ КНИЖНАЯ ФАБРИКА

**П**обережье Одесской области испещрено лиманами. Каждый по-своему интересен. Лиманы отличаются друг от друга очертаниями, водным режимом, степенью солености, животным и растительным миром, геологической структурой берегов и характером окружающей природы. Большинство лиманов поначалу свободно соединялось с морем. В результате многолетней штормовой деятельности моря часть из них отделилась песчаными косами-пересыпями и поэтому превратилась практически в озера. На территории Одесщины такими являются Куяльницкий, Хаджибеевский, Шаболатский и другие водоемы, богатые целебными грязями и рапой. В годы Советской власти на их берегах возникло много знаменитых курортов.

Лиманы имеют огромное народнохозяйственное значение. Здесь ежегодно добываются сотни тысяч тонн рыбы, креветок, раков. Из пресноводных лиманов подается вода на колхозные поля. Многие лиманы — отличные транспортные артерии и гавани. Их поверхность бороздят белоснежные пассажирские катера и скоростные «Ракеты», буксирные теплоходы, баржи, рыболовные сейнеры, паромы. Давно действуют морские порты в Сухом, Днестровском лиманах, строится крупнейший морской порт в Григорьевском лимане близ Одессы.

В этом путеводителе мы расскажем о Днестровском лимане — одном из крупнейших естественных пресноводных водоемов на Украине.

## НАД КАРТОЙ ЛИМАНА

Воды в этот бассейн несет могучий Днестр — красивая и своеобразная река. Днестр берет свое начало на северных склонах Карпат и, протекая по территории двух соседних братских республик — Украины и Молдавии, устремляется на юг. На своем 1362-километровом пути Днестр принимает воды 386 больших и малых рек-притоков. Заканчивает он бег на подходе к Черному морю широким разливом, который и называется Днестровским лиманом.

Длина лимана от устья Днестра до Черного моря составляет более 40 километров, а ширина — от 4,5 до 12 километров. Площадь поверхности (без плавней) — 360 квадратных километров. Лиман неглубок: его максимальная глубина не превышает 2,5 метра.

К восточному берегу Днестровского лимана прилегает территория Овидиопольского района Одесской области, к западному и северному — Белгород-Днестровского. С юга отделяет лиман от моря знаменитая своими пляжами Каролино-Бугазская коса.

В северной части лимана вода пресная, пригодная для орошения и промышленного использования, а после специальной обработки — и для питья. В южной части она осолонена, ибо здесь в лиман через Царьградский пролив устремляются морские воды.

Водоем, как мы уже сказали, сравнительно неглубок, течение, существующее в нем, еле заметно. Это способствует быстрому прогреванию воды солнцем, и купальный сезон здесь начинается на 2—3 недели раньше, чем в море, на соседних пляжах. Летом температура воды повышается до 26—28 градусов. Зимой лиман замерзает нередко, но ледяной покров здесь обычно тонкий, и даже в самые суровые зимы, когда морозы достигают 10—15 градусов, держится не дольше полутора-двух месяцев. В теплые зимы, а здесь они бывают довольно часто, лиман вовсе не замерзает, и навигация длится круглый год.

# ЖИВОТНЫЙ И РАСТИТЕЛЬНЫЙ МИР

Днестровский лиман издавна славится рыбой. Эта огромная «рыбная кладовая» ежегодно дает тысячетонные уловы. Здесь водятся свыше 30 видов промысловых рыб: щука, лещ, тарань, рыбец, судак, жерех, чехонь, сазан, сом, окунь, плотва, несколько разновидностей пресноводного бычка и другие. В последние годы началось разведение толстолобика, белого амура, полосатого окуня. «Пришельцы» хорошо прижились и приносят огромную пользу — спасают водоем от зарастания камышом и другими водяными растениями. Особенно активно трудится белый амур. Он даже заслужил название «водной коровы» — настолько интенсивно поедает водную растительность. Отсюда и стремительный рост белого амура: взрослая особь достигает веса 30—40 килограммов.

В нерестовый период в лимане появляются белуга, осетр, севрюга. Отметав икру, они снова возвращаются в море. Из непромысловых рыб широко распространены евдошка, вьюнок, ерш, белоглазка.

Велики в Днестровском лимане запасы раков. В целях их сохранения и увеличения в последнее время введен строгий охранный режим, что дало заметные положительные результаты. За последние несколько лет «ракопоголовье» увеличилось в два раза. Как промысловый, так и любительский лов раков в лимане разрешается в точно определенные сроки, в специально отведенных местах. В 1976 году за две недели — такой срок был выделен для отлова — лиманские рыбколхозы добыли сотни тонн этой деликатесной продукции.

Особенно славится ценная, но очень чувствительная к состоянию окружающей среды кефаль. Малейшее загрязнение водного бассейна губительно сказывается на ее запасах. К сожалению, в последние годы кефали в лиманах поубавилось. Для восстановления кефального стада несколько лет тому назад здесь создан специальный кефальный завод. Он также занимается разведением форели и осетровых.

В устье Днестра, на 8000 гектаров раскинулись плавни, поросшие камышом, желтой и белой кувшинкой, водяным перцем, стрелолистом, кугой и другой растительностью.

Огромная плавневая пойма густо изрезана протоками, небольшими озерами, ериками, в которых нерестятся рыбы, нагуливают

вес толстолобик и белый амур. В непроходимых камышовых «джунглях» и в небе над поймой с утра до вечера птичий крик. Серые, белые цапли, чибисы, чайки, экзотические египетские кулики, различные виды уток... Вот уже несколько лет, как облюбовали этот уголок красавцы-лебеди. Водится здесь и осторожная выпь. Сюда не пробраться самому отчаянному охотнику, и птичье царство чувствует себя привольно, спокойно.

Путешествовать по днестровским плавням можно на катере, на плоту или лодке.

Удивительно красиво побережье лимана. Вокруг раскинулись сады и парки, пшеничные поля и виноградники, бахчи, огороды, лесополосы и лесопосадки. Особенно много кустарниковых растений — тут и сирень всех сортов, и жасмин, и смородина, и тамариск, жимолость, бересклет, боярышник, терн, дереза, шиповник. А какое богатство разнотравья! Среди дикорастущих и культурных трав — много лекарственных. Одно из древнейших — тысячелистник обыкновенный. В нем так много эфирных масел, что пахнут не только цветы, но и листья. Лечебные свойства тысячелистника высоко ценили еще древние римляне. Хатьма тюрингская — растение многолетнее. Стебель прямой, высокий — до метра. Весной и в середине лета покрывается крупными розовыми цветами. Плоды — калачики, листья — пятилопастные. Имеет лекарственное значение.

Неказиста на вид сорная трава «пастушья сумка» из семейства крестоцветных, но и она обладает лечебными свойствами.

Рядом с полезными дикорастущими травами и растениями хватает, к сожалению, и сорняков, но все меньше и меньше остается у них «жилплощади»: лебеда, щирица, овсюг, осот ютятся лишь на обочинах да нераспаханных склонах — вытеснила их с полей современная агротехника.

Прилиманский край — настоящее царство цветов. С ранней весны и до поздней осени они украшают сады и парки, улицы и скверы, каждый двор. На каждом шагу буквально можно увидеть многочисленные сорта роз, багряное пламя канн, незабудки и анютины глазки, чернобривы, ирисы, ночные фиалки, мальвы, флоксы, «львиный зев», нарциссы, тюльпаны, благородные ромашки и множество других.

На многие тысячи гектаров раскинулись вокруг лимана сады. Какие только не растут в них деревья! Яблони, груши, черешни, вишни, абрикосы, персики, грецкие орехи, айва, алыча, жердель. В мае, а иногда и в апреле, когда приходит пора цветения, кажется, что белоснежная и розовая кипень заливает весь мир. Звенят в листве птичьи голоса, гудят над соцветиями пчелы, белым облаком проплывает над землей цветочная пыльца...

В середине лета начинается созревание плодов. Всеми цветами радуги полыхают они в листве. Беспрерывным потоком движутся тогда к садам грузовики, рефрижераторы, принимающие щедрый урожай прилиманской земли.

А виноградники! Пожалуй, нет на Одешине нигде таких обширных плантаций, как в Прилиманье, особенно — на западном берегу Днестровского лимана. Но главное богатство этого края — хлеб. В одном лишь Белгород-Днестровском районе 60 тысяч гектаров пахотных земель занято под зерновые. По 38—40 центнеров пшеницы с гектара — обычный урожай для здешних мест. Наиболее распространенные сорта: «прибой», «безостая-1»; в недалеком будущем господствующими станут еще более высокоурожайные сорта «штурм» и «ОД-66», выведенные во Всесоюзном селекционно-генетическом институте, что расположен в Одессе. Эти сорта дают, как правило, до 70 центнеров с гектара.

Кукуруза — традиционная зернофуражная культура на землях Днестровского Прилиманья. Только лишь на западном берегу она занимает около 16 тысяч гектаров.

Советуем побывать на плантациях подсолнечника. Зрелище и внушительное, и красивое! От горизонта до горизонта золотым цветом залиты поля. Подсолнечник! Не зря так назвал его народ. Под солнцем растет, к солнцу тянется, от солнца хорошеет, наполняясь отборным зерном. Да и шляпки его, достигающие порой 30 сантиметров в диаметре, на солнце похожи. А что касается подсолнечного масла, то о его достоинствах знает каждый.

Великий русский ученый В. В. Докучаев писал:

«Едва ли можно указать в Европейской России местность более интересную в почвенном и естественно-историческом отношении, чем Бессарабия».

Рельеф прилиманских степей— равнинно-балочный, с общим понижением суши к Черному морю. Побережье лимана изрезано оврагами и балками у сел Семеновка, Красная Коса, Роксоланы, Шабо. Основные виды почв— суглинистые, глинистые, песчаные. Самым ценным почвенным слоем является южный чернозем, содержащий большое количество гумуса. А песок, известняк, жерства, гравий и глина широко используются как строительные материалы.

## ЛИМАН-ТРУЖЕНИК

Трудно переоценить народнохозяйственное значение Днестровского лимана. Он утоляет жажду земли, страдающей от засухи. Там, где лиманская вода поступает на совхозные и колхозные поля, земледельцы собирают до 60 центнеров зерновых с гектара, независимо от погодных условий. Намеченное на десятую пятилетку увеличение поливных площадей решит проблему стабильности урожаев в плодородных лиманских степях.

А рыба? Расположенные на побережье рыбколхозы «Заря», «Россия», «Красный рыбак», «Красный приднестровец» ежегодно вылавливают здесь 30—40 тысяч центнеров судака, леща, сазана, бычка, шуки, раков. Лиманские рыбколхозы не только добывают, но и производят рыбное богатство. Особенно больших успехов добился в этом деле колхоз «Красный рыбак». Отгородив от лимана насыпной дамбой мелководный залив, колхозники создали отличное прудовое хозяйство, в котором выращивают несколько видов ценной лиманской рыбы.

Строительство подобного рыбопроизводного комплекса ведется и в колхозе «Заря».

Днестровский лиман— отличная транспортная артерия. Здесь действуют семь пассажирских теплоходных линий. Из Белгород-Днестровского речного порта регулярно уходят суда на Роксоланы, Овидиополь, Затоку, Каролино-Бугаз, к Сухолужью и Солнечной. Скоростные «Ракеты» связывают Молдавию с курортной зоной Затоки и Каролино-Бугаза. Свыше миллиона человек ежегодно пользуются

услугами пассажирского флота, перевозится до 2,5 миллиона тонн народнохозяйственных грузов.

И, наконец, Днестровский лиман — прекрасная здравница. На его берегах ежегодно отдыхают до 500 000 человек. Купание в теплой воде, солнечные ванны на песчаных пляжах, гребля на байдарках и шлюпках, парусные гонки — все это великолепно укрепляет здоровье.

## БЕРЕГИТЕ ЛИМАН!

Днестровский лиман — изумительное творение природы, оживляющее, обогащающее жизнь знойных степей северо-западного Причерноморья.

На протяжении тысячелетий люди, населяющие Прилиманье, пользуются всеми его благами. На каком-то этапе бурное развитие промышленности может нарушить экологическое равновесие и нанести определенный вред лиману, его берегам. Чтобы этого не случилось ни с лиманом, ни с другим любым уголком моря, и принято в феврале 1976 года Постановление ЦК КПСС и Совета Министров СССР «О мерах по предотвращению загрязнения бассейнов Черного и Азовского морей». Этим постановлением положен конец такой ситуации, когда различные ведомства — промышленные, рыбопромысловые, транспортные, сельскохозяйственные — действовали разобщенно и порой в ущерб режиму лимана.

В ходе выполнения постановления все народнохозяйственные проблемы, так или иначе связанные с лиманом, в настоящее время решаются комплексно, с учетом заинтересованности различных ведомств, но с неукоснительным соблюдением Закона об охране природы.

В недалеком будущем поперек лимана проляжет дамба с волосбросом, рыбопропускником, судоходными шлюзами и транспортными путями. Она предотвратит проникновение морской воды в лиман (в районе его верховья) и сохранит северную половину этого огромного водоема для пресноводной рыбы и для орошения прилиманских полей. Значительно улучшатся условия судоходства в северной части лимана, так как с сооружением дамбы уровень воды

повысится. Южная половина лимана перейдет на иной режим. По созданному тут каналу в еще больших количествах хлынет морская вода, но это уже будет не зло, а благо. Канал же позволит крупнотоннажным океанским судам заходить в Белгород-Днестровский порт, который будет расти и развиваться.

Претерпит изменения и фауна южной части водоема. Здесь будут нагуливать вес рыбы, предпочитающие смесь соленой и пресной воды.

Дамба через лиман создаст определенные удобства также и для автотранспорта, так как значительно сократит путь между Одессой и Заднестровьем. По действующей ныне автостраде Одесса — Измаил, огибающей с трех сторон лиман, ежедневно проходит до четырех тысяч автомобилей, автобусов, другой движущейся техники. Весь этот поток, идущий в Одессу и из нее, вынужден только в один конец покрывать лишних 44 километра. Это и расход горючего, и потеря времени, и амортизация транспортных средств. Такое расточительство обходится государству недешево. А шум и выхлопные газы, отравляющие воздух в курортной зоне?..

Днестровский лиман — это и кормилец, и труженик, и мастерская здоровья для тысяч людей. Государство делает все, чтобы сберечь его для будущего. Так давайте и мы будем беречь его для себя и для наших потомков!

## ИЗ ГЛУБИНЫ ВЕКОВ

Днестровское Прилиманье — древний, легендарный край. Он был заселен еще десятки тысяч лет тому назад, о чем убедительно свидетельствуют археологические находки. Так, в 1963 году во дворе железнодорожной больницы в городе Белгороде-Днестровском во время земляных работ были найдены орудия труда неандертальцев, живших 100 — 35 тысяч лет тому назад. У села Красная Коса на западном берегу лимана обнаружены остатки поселения позднего палеолита (40—30 тысяч лет тому назад). У Маразлиевки под земляным холмом оказалось поселение эпохи мезолита (13—8 тысяч лет тому назад). Во многих местах побережья раскопаны поселения эпохи

бронзы. За три тысячелетия до нашей эры здесь появляются первые родовые общины людей, занимавшихся земледелием и скотоводством. Они уже умели изготавливать железные орудия труда, строить челны.

В конце II — начале I тысячелетия до новой эры здесь обитали киммерийцы, со второй половины I тысячелетия — скифы и гетто-фракийцы, несколько позже — сарматы.

В VII веке до новой эры начинается эпоха греческой колонизации Северного Причерноморья. Появившиеся здесь античные поселения дали мощный толчок развитию цивилизации во всем северопричерноморском крае, в частности, на берегах Днестровского лимана, где выросли такие значительные античные колонии, как Тира, Офиуса Никоний, Гермонакса. С упадком некогда могущественного древнегреческого государства в первом веке новой эры начался период римской колонизации. Длился он до середины IV века.

Этот край претерпел нашествие многих варваров: геттов, гуннов, готов, аланов, печенегов, половцев, сеявших смерть и разрушение.

В V — VI веках на берегах лимана появляются древнеславянские племена антов, а в VIII — IX веках — тиверцев и уличей, создавших первые крупные славянские поселения. С X по XII век Прилиманье входит в состав Киевской Руси и является форпостом древнерусского государства на юге. По этим землям пролегли главные торговые пути, ведущие из Киевской Руси в Византию. После распада Киевского государства залиманские земли вошли в состав Галицкого (Галицко-Волынского) княжества, преградившего путь татаро-монгольским ордам. Именно здесь, на берегах Днестра и лимана, славяне Галицко-Волынского княжества сражались с золотоордынцами. Отсюда на запад прорывались лишь небольшие отряды захватчиков. На этом рубеже в XIII веке была спасена европейская цивилизация.

В XII — XIV веках сюда устремляются генуэзские купцы, венгерские феодалы, но славяне и молдаване, населявшие междуречье Днестра и Прута, ведут непрерывную борьбу с иноземными пришельцами, и захватчики откатываются на запад. В XV веке правобережье лимана входит в состав Молдавского государства. В 1484 году его захватила султанская Турция. 328 лет господствовали в этом крае турецко-татарские захватчики. Освободить его удалось в результате трех войн, которые вела Россия против Оттоманской империи во вто-

рой половине XVIII и начале XIX века. В 1812 году по мирному Бухарестскому договору Заднестровье, как и вся Бессарабия, вошло в состав Российской империи. Началось воосстановление истерзанного многовековым турецко-татарским игом края. К концу XIX — началу XX века здесь были построены первые промышленные предприятия — лесопильни, табачные фабрики, мельницы, крупный порт. Начали действовать учреждения культуры, учебные заведения. В русской типографии печатались книги и газеты.

В период развития капитализма в Бессарабии, как и во всей России, появился и активизировался промышленный пролетариат. Революционное движение, нараставшее на юге страны, захватило и бессарабские земли. С особенной силой отозвались в умах и сердцах передовых людей того времени события 1905 года, в частности, восстание на броненосце «Потемкин». С радостью была встречена трудящимся Бессарабии весть о победе Великой Октябрьской социалистической революции.

Под руководством партии большевиков проходили мощные забастовки в черноморских и приднестровских городах, началось крестьянское движение — горели помещичьи усадьбы. Не затихла классовая борьба в Приднестровье и в период столыпинской реакции. Выступлениями рабочих и крестьян руководили большевики, ушедшие в глубокое подполье. Осенью 1917 года в Бессарабии была провозглашена Советская власть.

В 1918 году, пользуясь тяжелым положением молодой Советской республики, подстрекаемая странами Антанты, королевская Румыния оккупировала Бессарабию. 22 года продолжалась борьба трудящихся края за освобождение, за присоединение Бессарабии к Советской Родине. За эти годы только в южной части Бессарабии произошло свыше 150 народных выступлений. Самое крупное из них — Татарбунарское — вспыхнуло в сентябре 1924 года. В этой борьбе трудящиеся Бессарабии всегда пользовались симпатией и поддержкой рабочего класса и трудового крестьянства Румынии, возглавляемых румынскими коммунистами.

28 июня 1940 года в результате мирного разрешения советско-румынского конфликта Бессарабия воссоединилась с Советской Отчиной. 2 августа 1940 года была создана Молдавская ССР, а Хотин-

ский, Измаильский и Аккерманский уезды вошли в состав Советской Украины. Радость и счастье пришли на прилиманские земли. Но на горизонте снова сгустились тучи.

Началась Великая Отечественная война. Летом 1941 года в Прилиманье ворвались гитлеровские захватчики и их союзники. Начались черные дни оккупации. Гитлеровцы свирепствовали на прилиманской земле.

Советские люди не мирились с чужеземными захватчиками. Против ненавистного «нового порядка» развернулась всенародная борьба. Ее возглавило коммунистическое подполье, сформированное еще до отхода советских войск. По городам и селам создавались и действовали подпольные райкомы партии, боевые группы.

22 августа 1944 года войска Третьего Украинского фронта в упорных боях с фашистскими захватчиками форсировали Днестровский лиман и вскоре навсегда освободили прилиманскую землю от оккупантов. Началась новая, счастливая эпоха в истории этого края. За годы Советской власти он буквально возродился. Поднялись из руин и пепла его города и села, устремились ввысь новые корпуса заводов и фабрик, светлые многоэтажные здания жилых кварталов, школ, Дворцов культуры. Строительный кран стал неотъемлемой деталью местного пейзажа. Оживилось Прилиманье гудками теплоходов, сиренами электровозов, расцвело оно садами и виноградниками, зашумело безбрежным морем золотой пшеницы. Кануло в небытие тяжелое прошлое. Лишь обелиски, возвышающиеся над степью, молчаливо напоминают о нем.

## КУРГАНЫ

Путешествуя по степным просторам Приднестровья, туристы нередко обращают внимание на обилие курганов. Вокруг Днестровского лимана их насчитывается до 500. Чаще всего они низкие, чуть заметные, а порой — внушительные, до нескольких метров высотой и в диаметре у подножия до 50—60 метров. Когда-то эти насыпи поднимались над землей на 15—20 метров, но за тысячелетия дожди и ветры, блуждающие русла рек, орудия земледельца сравняли мно-

гие из этих курганов с землей. Только самые высокие из них до сих пор господствуют над степью.

Курганы в подавляющем большинстве представляют собой захоронения знатных людей, вождей кочевых племен, военачальников, братские могилы павших воинов. В редких случаях это сигнальные холмы, на вершинах которых в древности сооружались сторожевые вышки. Заметив приближение врага, дозорный на вышке зажигал травяной факел. Эстафету сигналов принимал соседний пост. Так при помощи огня и передавалась весть о надвигающейся опасности. Но сигнальных холмов в Прилиманье совсем мало.

Курганы всегда привлекают внимание археологов. В них ученые находят оружие, домашнюю утварь, предметы туалета, украшения, каменные и деревянные статуи, изображающие людей, человекоподобных богов, идолов.

Изучение этих предметов помогает глубже ознакомиться с далеким прошлым нашей Родины, ответить на многие нерешенные вопросы древней истории.

Чем ближе к нашим временам, тем совершеннее изделия, извлеченные из глубины курганов. Кремневые наконечники стрел уступают место бронзовым, бронзовые — железным. На смену лепной, высушенной на солнце посуде приходят сосуды, изготовленные на гончарном кругу и обожженные в печах. Примитивные украшения из кости, камня и дерева сменяются изделиями из стекла, золота и серебра. Бляшки, подвески, броши, браслеты, пекторали, диадемы, вазы, чаши и светильники, добытые из курганов I тысячелетия до новой эры, отличаются высоким мастерством изготовления, представляя собою не только историческую, но и величайшую художественную ценность. Так, по находкам в склепах древних курганов определяют возраст этих сооружений, этническую принадлежность захороненных в них людей, уровень культуры народа на том или ином этапе его развития.

Наиболее древние курганы в Прилиманье относятся к III тысячелетию до новой эры. Самые «молодые» появились в XV—XVIII веках — их нередко называют казацкими могилами. Обычно это братские захоронения, которыми отмечены места кровавых битв русских и украинских воинов с иноземными захватчиками всех мастей, нападавшими на эту землю.

На территории Белгород-Днестровского района ныне известно 200 курганов. Среди них — киммерийские, скифские, сарматские, половецкие и казацкие. Один из этих курганов, так называемая «Киммерийская могила», давно оказался в черте города — на улице Красноармейской. Кстати, его описал еще великий древнегреческий ученый, «отец истории» Геродот, побывавший в этом краю в V веке до новой эры. В черте города хорошо сохранился еще один курган — «Скифская могила». Он находится в районе нынешнего морского порта.

В настоящее время курганы взяты на учет, нанесены на археологические карты. Распахивание, разрушение этих памятников древности запрещено законом, они находятся под охраной государства.

## **ПОДВИГ НА ДНЕСТРОВСКОМ ЛИМАНЕ**

...Шел 1944 год. Советские войска очистили от фашистов почти всю Украину, освободили Одессу. Но огромная армия гитлеровцев продолжала удерживать в своих руках земли Придунайского края и Молдавию. Второй и Третий Украинские фронты готовились к решающей схватке. И вот долгожданный час настал.

Утром 22 августа 1944 года была проведена десантная операция через Днестровский лиман. Советские войска под командованием генерала А. Н. Бахтина штурмом овладели Белгородом-Днестровским, обратив врага в паническое бегство. Невиданный героизм проявили при этом советские воины. Командир роты старший лейтенант А. В. Зацепин первым достиг западного берега лимана у села Мологи. Он увлек за собой бойцов и вместе с ними уничтожил гарнизоны двух вражеских дзотов, навязав врагу рукопашный бой. Противник бежал, оставив на берегу много убитых и раненых. Рота взяла в плен 80 гитлеровских солдат и офицеров. Так была обеспечена высадка других подразделений.

Расширяя плацдарм, преодолевая яростное сопротивление противника, рота А. В. Зацепина захватила еще 120 пленных и большие трофеи. Несмотря на тяжелое ранение, командир роты продолжал руководить сражением. Он умер от ран 25 августа 1944 года. За

беспримерный подвиг и мужество Указом Президиума Верховного Совета СССР старшему лейтенанту А. В. Зацепину присвоено звание Героя Советского Союза.

Сын татарского народа коммунист Хафиз Зарипов с группой десантников первым высадился на берег, занятый противником, в районе поселка Затока. Преследуя фашистов, он обнаружил вражеский дзот, который вел яростный огонь по принимавшим участие в десантной операции катерам Дунайской военной флотилии. Зарипов бросился к амбразуре дзота и закрыл ее своим телом, повторив подвиг Александра Матросова. Вражеский дзот замолчал.

На подступах к Белгороду-Днестровскому в боях за Каролино-Бугаз погиб солдат А. М. Портиков. В минных полях потребовалось проложить «коридоры». Это ответственное задание было поручено саперу Портикову. Когда он обезвреживал последнюю мину, застрочил вражеский пулемет. Пуля попала в мину... Отважный солдат похоронен в братской могиле в центре Затоки.

Не счесть героических подвигов советских бойцов, форсировавших Днестровский лиман. 23 августа 1944 года столица нашей Родины Москва салютовала двенадцатью артиллерийскими залпами из 224 орудий доблестным войскам Третьего Украинского фронта и морякам Дунайской военной флотилии, освободившим Белгород-Днестровский и все Прилиманье. За Днестровскую операцию десяти воннам было присвоено высокое звание Героя Советского Союза.

Жители Прилиманья свято чтут память тех, кто отдал свою жизнь за свободу и независимость Отчизны. Именами героев названы улицы, теплоходы. Им воздвигнуты величественные памятники. На могилах их всегда пламенеют живые цветы.

## ПРИГЛАШАЕМ В ПУТЕШЕСТВИЕ

Мы вкратце рассказали о Днестровском лимане, о его природе, о событиях на его берегах. Но, как говорят, лучше один раз увидеть, чем семь раз услышать. Давайте отправимся в путешествие по этому водоему и по берегу — вокруг него. Это совсем несложно. На лимане хорошо налажено движение пассажирских и специальных ту-

ристских теплоходов, а на побережье — автобусов, электропоездов.

Экскурсионные поездки, как правило, начинаются от Белгородо-Днестровского. Здесь, по улице Ленина, 38, находится местное бюро путешествий, где вам помогут выбрать наиболее интересный маршрут и организуют вашу поездку или поход. Опытные экскурсоводы познакомят вас с природой Прилиманья и его населенными пунктами, памятными местами и памятниками исторического, революционного и боевого прошлого, покажут вам замечательную советскую новь, расскажут о том, каким станет Прилиманье в X пятилетке.

## БЕЛГОРОД-ДНЕСТРОВСКИЙ

Основан в VI веке до новой эры древними греками. В античные времена назывался Тирой. Город возник на скрещении древних торговых путей, ведших из Малой Азии и Греции в Северное Причерноморье. Сюда везли различные товары — ткани, вино, дорогую чернолаковую и краснолаковую посуду, украшения, изделия из золота и серебра. Все это выменивалось у обитавших в причерноморской степи скифских племен на мясо, кожи, воск, зерно.

Благодаря торговле город быстро рос, развивались ремесла, экономика, культура. К III веку до новой эры город постигло несчастье — на него напали воинственные фракийские племена геттов. Они до основания разрушили Тир, и жизнь в ней замерла на многие десятилетия.

В период политического и экономического расцвета в середине I века новой эры на берега Днестровского лимана приходят римляне. На руинах древней Тиры они построили новый город. Но в IV веке — опять катастрофа. Нагрянули полчища гуннов и превратили цветущий город в груды развалин, камня и пепла. Отныне жизнь в нем замирает на несколько столетий. Суждено было еще раз возродиться древнему городу с приходом сюда славян. Тиверцы и уличи, обосновавшиеся на берегах Днестра, в IX веке построили здесь свой город, Белгород, или, как упоминается он в древнерусских летописях, — «Белгород на устье Днестра». Он был передовым постом на южных окраинах Киевского государства.

После распада Киевской Руси в XIII веке Белгород входит в состав Галицко-Волынского княжества, а в XIV—XV веках — Молдавского государства.

В 1484 году Белгород захватила Османская Турция. Отныне он стал называться Аккерманом. Иностранное иго длилось 328 лет. За это время город обнищал, захирел, население его уменьшилось с 20 тысяч до 5 тысяч человек. Только в 1812 году русские войска окончательно изгнали из Приднестровья турецких захватчиков. Мы уже рассказывали о последующей истории этого края, судьбу которого полностью разделил и Белгород-Днестровский.

9 августа 1944 года Указом Президиума Верховного Совета СССР городу Аккерману было возвращено его исконное славянское название. Отныне он стал именоваться Белгород-Днестровский, а 22 августа 1944 года Советская Армия освободила город от гитлеровских оккупантов.

Белгород-Днестровский сильно пострадал в период временной фашистской оккупации. В развалинах лежали школы и больницы, жилые дома, здания торговых и общественно-культурных заведений, вокзал, причалы, склады. Везде полыхали пожары. Воодушевленные вновь обретенной свободой белгород-днестровцы с невиданной энергией взялись за восстановление разрушенного хозяйства. Вся страна помогала освобожденному краю налаживать нормальную жизнь. Поднимались из руин колхозы и совхозы, заводы и фабрики, развевталось жилищное строительство. В кратчайший срок был восстановлен, похорошел и благоустроился Белгород-Днестровский.

В послевоенные годы город превратился в один из крупнейших промышленных центров Одесской области. В 1967 году по переписи здесь жило 30 тысяч человек. За прошедшее десятилетие население города значительно возросло, что в первую очередь связано с бурным промышленным развитием Белгорода-Днестровского. Выросли новые современные предприятия пищевой, медицинской, строительной, легкой промышленности и транспорта. Построен крупный мясокомбинат, винзавод, комбинат хлебопродуктов, маслозавод, сококонсервный завод, рыбоконсервный филиал ЧРПО «Антарктика», швейная фабрика, заводы железобетонных изделий и легких силикатных бетонов, ламповый, комбикормовый. В конце IX пятилетки начал выпускать про-



Памятник Владимиру Ильичу Ленину  
в городе-герое Дзержинском





Здесь готовят будущих специалистов сельского хозяйства

← У здания педагогического училища



На улице Лазо

Широкоформатный кинотеатр «Октябрь» в Белгороде-Дачевском





Домик на тихой улице неизменно привлекает к себе всех гостей города — здесь в 1821 году останавливался А. С. Пушкин

В парке «Победа»







На мемориале Славы — торжественная тишина —  
на вахте почетный караул

← Возле краеведческого музея  
застыла старинная пушка



Новый Дом быта

Недаром эту турбазу называют «Солнечная»



Белые паруса яхт и башни старой крепости—седая история и юность  
Белгорода-Днестровского





FD  
SR441



Высится над лиманом крепость

Затока, Памятник героям Великой Отечественной





Пансионат «Золотые пески» в Затоке

Молодежный лагерь «Альбатрос» в Затоке






Славится Затока пляжами



Ветер гнет высокотравье, гонит белые барашки по воде...

...а в тихой заводи не шелохнутся лодки







Искусственный  
дождь щедро  
напоил овидно-  
польскую землю



Звонкий дет-  
ский смех  
далеко раз-  
носится над  
лиманом

Памятник  
Герою  
Советского  
Союза  
Петру  
Вертелецкому  
в Овидиополе







Шабë Дворец культуры

Дворец культуры в селе Роксоланы

Школа в Шабо







Здесь находится  
правление  
колхоза «Заря»



По всей  
стране сла-  
вятся шаб-  
ские вино-  
градники

На вин заво-  
де



Тут вершит-  
ся великое  
танство  
созревания  
знаменитого  
шабского  
вина







Сегодня лиман спокоен...

Весело на игровой площадке детского комбината в Шабо



Шаланды ночуют на берегу

дукцию крупнейший, союзного значения завод медицинских изделий, развернулось строительство завода медико-инструментальных изделий.

Детищем VIII—IX пятилеток является морской торговый порт. Его годовой грузооборот достигает 2,5—3 миллионов тонн. Ныне от причалов Белгород-Днестровского порта уходят суда с различными грузами в 18 стран мира.

Значительное развитие получило здесь дорожно-транспортное строительство. Впервые в истории города появились асфальтированные улицы, налажено маршрутное движение автобусов, такси, а на лимане — пассажирских теплоходов. Еще недавно железнодорожную станцию обслуживали старые паровозы, а сейчас здесь даже тепловоз не часто встретишь: на линии Белгород-Днестровский — Одесса курсируют скоростные электропоезда. Из местного аэропорта ежедневно отправляются пассажирские самолеты.

С большим размахом ведется жилищное строительство. На бывших пустырях и песчаных барханах взметнулись ввысь светлыми этажами кварталы многоэтажных жилых домов со всеми коммунальными удобствами. Это в основном 5- и 9-этажные здания. Только в 1974 году в таких домах справили новоселье 450 семей. В X пятилетке объем жилищного строительства возрастет в 2 раза.

Неузнаваемо изменился культурный облик города. Ныне здесь работают 12 общеобразовательных школ, 3 училища профтехобразования, 3 спецшколы, 4 средних учебных заведения — морской рыбопромышленный техникум, который готовит кадры для китобойных флотилий и флота, промысляющего рыбу в мировом океане, сельскохозяйственный техникум, медицинское и педагогическое училища. Есть музыкальная школа. В распоряжении тружеников города — замечательный Дворец культуры со зрительным залом на 850 мест. На его сцене, кроме местной труппы народного театра, нередко выступают различные театральные коллективы страны, артисты из Москвы, Ленинграда, Киева, Одессы, Тбилиси, Минска, Кишинева и других крупнейших культурных центров. В городе 8 кинотеатров, 6 публичных библиотек, не считая четырех десятков библиотек при клубах домоуправлений, предприятий, учреждений, учебных заведений. Общее количество книжного фонда — полмиллиона томов.

Гости Белгорода-Днестровского восхищаются чистотой его воздуха. И это не случайно. Город — один из самых зеленых в республике, площадь зеленых насаждений достигает 650 гектаров. Ежегодно на республиканских конкурсах по благоустройству и озеленению Белгород-Днестровский завоевывает призовые места.

Днестровский лиман, ласковый южный климат ежегодно привлекают в Белгород-Днестровский и его окрестности на лечение и отдых тысячи тружеников со всех концов страны. Для них в поселках Сергеевка, Затока, Каролино-Бугаз построены 180 баз отдыха, пансионатов, санаториев, спортивных и оздоровительных лагерей, туристических баз.

В X пятилетке Белгород-Днестровский развивается в том же направлении — как центр пищевой, легкой, медицинской промышленности. Он станет также одним из популярных курортов страны.

Весь прилиманский край, а следовательно, и Белгород-Днестровский неузнаваемо преобразится в годы 10-й пятилетки. Ниже мы расскажем о некоторых крупнейших стройках, осуществление которых будет служить основной цели нашей партии и советского государства — повышению благосостояния народа, гармоническому развитию всех отраслей народного хозяйства.

## ПАМЯТНЫЕ МЕСТА В БЕЛГОРОДЕ-ДНЕСТРОВСКОМ

**Т и р а.** Самый древний памятник на территории города — руины античного поселения Тиры, основанного древними греками в VI веке до новой эры.

Обнаруженные здесь предметы материальной культуры эллинистического периода свидетельствуют о том, что в VI — I веках до нашей эры Тира была одним из крупнейших городов-полисов в Северном Причерноморье. Это подтверждается также записями древнегреческих историков Геродота и Страбона.

Античная Тира занимала территорию в 20 гектаров (ее границы определяются полосой между берегом Днестровского лимана и нынешней улицей Шевченко).

Сохранившиеся подвальные помещения VI—I веков до новой эры и остатки крепостных стен и башен I—IV веков новой эры свидетельствуют о высоком строительном мастерстве древних народов. В V веке до новой эры в Тире продолжительное время жил древнегреческий ученый и путешественник, «отец истории» Геродот. Он изучал жизнь и быт обитавших в Причерноморских степях скифских племен. Свои наблюдения он изложил в капитальном труде «Скифия».

**«Скифская гробница».** На окраине города, в конце улицы Шабской, стоит каменное сооружение — памятник истории и архитектуры I—II веков нашей эры — так называемая «Скифская гробница». Построено это сооружение из массивных хорошо обработанных каменных блоков, каждый из которых достигает 2—3 тонн веса. Гробница-склеп состоит из двух камер. В каменном массиве пола передней камеры выдолблены 2 погребальные ямы, ориентированные на восток. На внутренних стенах второй камеры хорошо сохранились остатки декоративной штукатурки, напоминающей узор древесных волокон.

Гробницу обнаружили в 1895 году во время карьерных разработок. Из-за насыпного кургана, под которым она была найдена, ее условно назвали скифской, хотя исследованиями не подтверждается ее скифское происхождение. Предполагается, что склеп сооружен в период, когда Северное Причерноморье являлось восточной провинцией Римской империи. Не исключено, что здесь был похоронен римский военачальник или другое знатное лицо.

**Средневековая крепость.** Памятник истории и архитектуры XIII—XV веков.

В IX—XIII веках могущественная и обширная Киевская Русь из-за княжеских междоусобиц и феодальной раздробленности приходит в упадок. Ее границы отодвигаются от Черного моря далеко на север, и южные земли оказываются беззащитными. Сюда, в Северное Причерноморье, и нагрянули с запада многочисленные захватчики, не встретившие никакого сопротивления. Особенно экспансивными были генуэзские купцы, обладавшие самым сильным по тем временам флотом. Генуэзцы захватили огромные пространства в Крыму, в устьях Дуная, Днепра и Днестра. Для защиты своих завое-

ваний они построили ряд опорных пунктов и крепостей. Был сооружен ими небольшой, но мощный, с толщиной стен до 5 метров каменный замок на берегу Днестровского лимана. В нем они хранили товары, предназначавшиеся для продажи, добро, награбленное у местного населения, содержали охранный гарнизон.

Коренные жители Прилиманья, славяне, вели непрерывную борьбу с генуэзскими захватчиками. В 1362 году заморские пришельцы были изгнаны, а Белгород — объявлен вольным городом. С 1438 по 1454 год белгородскими умельцами под руководством мастера Федорка была сооружена крепость с 26 башнями, 4 воротами и цитаделью. Общая длина стен ее превышала 2 километра.

1 августа 1484 года турецкий султан Баязет Великий привел сюда 350-тысячную армию янычар в союзе с 30-тысячной ордой крымского хана Менгли-Гирея. Самоотверженно защищалось 20-тысячное население города, помогая небольшому крепостному гарнизону. 16 августа 1484 года крепость пала. Началось многовековое турецкое иго.

Белгородскую крепость захватчики превратили в резиденцию наместника султана — трехбунчужного аккерманского Узук-Паши. Отсюда он и правил Буджаком — землями между Днестром и Дунаем, — правил жестоко, нещадно эксплуатируя коренное население. Но задуть извечное стремление народа к свободе ему не удалось. На помощь украинцам и молдаванам пришла Россия. Неоднократно переходившая из рук в руки Аккерманская крепость была окончательно взята русскими войсками в ходе русско-турецкой войны 1806—1812 годов. Тогда захватчики были навсегда изгнаны с берегов Днестровского лимана.

Как военно-оборонительный объект крепость упразднена в 1832 году. С тех пор началось ее запустение.

Только в годы Советской власти этот памятник истории и архитектуры взят под охрану государства. Началась его реставрация. Восстановлены часть куртины, башня Овидия, башня Пушкина, Великие ворота, сотни бойниц.

Дом Пушкина. На фасаде дома по улице Горького установлена мемориальная доска, гласящая, что здесь 13—16 декабря 1821 года останавливался великий русский поэт Александр Сергеевич Пушкин. Это здание построено в начале XIX века и принад-

лежало командиру 32-го егерского полка полковнику Андрею Непенину, члену тайного общества декабристов.

Путешествовавший по югу Бессарабии А. С. Пушкин встречался в этом доме со своим другом В. Ф. Раевским и с комендантом крепости полковником Кюрте, у которого в лицейские годы поэт учился искусству фехтования.

**Дом Аккерманского ревкома.** В доме № 23 по улице Пушкинской с декабря 1917 года по март 1918 года находился Аккерманский ревком. Формировавшиеся здесь красногвардейские отряды отправлялись на защиту революции. Они сражались за Советскую власть на румынской фронте. Впоследствии, влившись в регулярные части Красной Армии, воевали с националистическими бандами Петлюры, с англо-французскими интервентами в Одессе, прославились в 1919 году в боях под Царицыным, громили белую армию барона Врангеля.

**Дом Аккерманского Совета.** По улице Ленина, № 56 стоит здание, в котором в 1918—1919 годах работал первый Аккерманский Совет рабочих, солдатских и крестьянских депутатов. 23 апреля 1917 года Совет по предложению большевиков принял решение о реквизиции незасеянных помещичьих земель. Решение это одобрил В. И. Ленин.

Воодушевленный поддержкой вождя, Аккерманский Совет провел ряд важных мероприятий, направленных на претворение в жизнь знаменитых Апрельских тезисов В. И. Ленина. 17 мая 1917 года, в частности, было принято решение об установлении на предприятиях города 8-часового рабочего дня. Все действия Совета находили горячий отклик в трудящихся массах.

23 января 1918 года вся власть в Аккермане и его уездах перешла в руки Аккерманского Совета.

**Мемориал Славы.** В живописном уголке Комсомольского парка, на скалистом берегу Днестровского лимана высится 20-метровый обелиск Славы. Вдоль парапета, окружающего Мемориал,— два ряда надгробий с высеченными именами героев, павших в боях за освобождение Белгорода-Днестровского от немецко-фашистских захватчиков.

У входа на территорию Мемориала находятся гранитные стелы с барельефами, изображающими воинов-освободителей и скорбящую Мать-Родину.

У подножия монумента покоится прах Неизвестного солдата. Здесь горит Вечный огонь, у которого несут почетный караул школьники — комсомольцы и пионеры города. Рядом с Мемориалом — смотровая площадка, откуда открывается панорама Днестровского лимана и его восточного берега.

## ШАБО

В 8 километрах от Белгорода-Днестровского среди садов и виноградников раскинулось большое село Шабо, основанное в 1820 году французами-колонистами, выходцами из Швейцарии.

В декабре 1821 года Шабо посетил А. С. Пушкин. В августе-сентябре 1891 года три недели провела здесь великая украинская поэтесса Леся Украинка, проходившая курс лечения. В Шабо ее навещал корифей украинской классической музыки Микола Лысенко, известный ученый-библиограф М. Комаров и другие видные деятели культуры. В том же 1891 году на сборе винограда у шабских колонистов работал А. М. Горький.

В 1867 году в Шабо родился выдающийся деятель революционного движения России, соратник В. И. Ленина Виргилий Леонович Шанцер (Марат).

В 1905, 1907, 1909 годах в Шабо происходили массовые забастовки крестьян-батраков, угнетаемых французами-колонистами. В 1917 году шабские крестьяне приветствовали Великую Октябрьскую социалистическую революцию. В сентябре 1924 года они принимали активное участие в знаменитом Татарбунарском восстании.

В настоящее время Шабо — одно из наиболее развитых сел на юге республики. Его население достигает 7000 человек. Шабский колхоз имени В. И. Ленина — богатое многоотраслевое хозяйство — владеет 6262 гектарами пахотных земель, из которых 5000 гектаров занято под зерновыми культурами, а около 600 — виноградниками, 117 гектаров — сады.

Широко известен также местный виноградарский совхоз «Шабо». Его вина можно встретить не только на Украине, но и в Сибири, и на Дальнем Востоке, и в Прибалтике, и в Белоруссии. Сюда приезжают перенимать опыт виноградари и виноделы южных областей УССР и Молдавии.

На полях и подсобных предприятиях колхоза имени В. И. Ленина и совхоза «Шабо» работают тысячи мастеров земледелия и виноградарства. Многие из них награждены орденами и медалями, а наиболее отличившимся — П. В. Бойченко, М. Е. Бугаеву, О. С. Остапенко, З. Т. Чернецкому, Е. И. Суворовой — присвоено звание Героя Социалистического Труда.

Назовем еще одно передовое хозяйство в Шабо — рыбколхоз «Заря», занимающийся рыболовством в Черном море и на Днестровском лимане.

В Шабо имеется несколько предприятий: виизавод, специальный холодильник для хранения свежего винограда, завод средств автоматизации и механизации винодельческой промышленности. Есть в этом селе и научно-исследовательская станция, работающая над проблемами развития виноградарства.

За годы Советской власти в Шабо возникли две библиотеки, книжный фонд которых составляет 50 000 томов, построен замечательный Дворец культуры со зрительным залом на 600 мест. При дворце работают различные кружки художественной самодеятельности, народная хоровая капелла, которая выезжала на гастроли и в соседние области, и за границу.

Широко развита сеть предприятий бытового обслуживания: радио- и телеателье, мастерские индпошива одежды и обуви, парикмахерские. В селе работают два универмага, семь смешанных и несколько продуктовых магазинов, книжный магазин. Здесь прекрасное здание средней школы, 4 детских комбината, поликлиника и больница.

В X пятилетке в Шабо будут построены новый Дворец культуры со зрительным залом на 700 мест, еще один детский комбинат, кинотеатр, торговый центр, спортивный комплекс с плавательным бассейном.

Памятник воинам III Украинского фронта, погибшим при форсировании Днестровского лимана 22 августа 1944 года.

Дворец культуры и здание экспериментальной средней школы.

## **ЗАТОКА**

В 10 километрах южнее Шабо, на знаменитой Каролино-Бугазской косе, расположена Затока, поселок городского типа. Основная масса жителей занята в сфере курортного обслуживания и на работах в портопункте Бугаз.

Затока — слово украинское, означает залив. Поселок возник в 1910 году на месте рыбацкого поселения. В послевоенный период здесь были построены морской портопункт и рыбокопильный цех Белгород-Днестровского рыбоконсервного завода.

В 50-е годы в Затоке началось строительство оздоровительных и лечебных учреждений. Поселок приобрел известность как один из популярных курортов на юге УССР.

Главным богатством Затоки являются чудесные песчаные пляжи. На многие километры протянулись они вдоль моря. Вместе со знаменитой Каролино-Бугазской косой район Затоки составляет единую курортную зону. Здесь действуют 180 лечебных и оздоровительных учреждений. Наиболее известные из них — костнотуберкулезный санаторий «Затока», пансионаты «Золотые пески», «Бугаз», «Щекинский химик», «Строитель», «Пищевик», «Солнечный берег», турбазы «Альбатрос», «Голубая волна», «Черноморские зори», «Дельфин», «Бригантина» и многие другие. В погожие дни на пляжах курортной зоны одновременно отдыхают свыше 150 тысяч тружеников со всех концов страны, а всего за летний сезон здесь укрепляют свое здоровье до 600 тысяч человек.

Сочетание морского и степного климата особенно благотворно влияет на лечение костно-суставного туберкулеза, легочных и нервных заболеваний. Для тех же, кто здоров, Затока с ее золотистыми бархатными пляжами — лучшее место отдыха.

Поселок связан с Одессой и Белгород-Днестровским автострадой, электрифицированной железной дорогой и морскими пассажирскими линиями.

*Рекомендуем осмотреть:*

Памятник героям Великой Отечественной войны, погибшим в бою за освобождение поселка от немецко-фашистских захватчиков.

Живописные уголки Шаболатского лимана-заказника, примыкающего к поселку.

Остатки античного поселения Гермонаксы, находящегося в одном километре севернее поселка.

Курган южнее Затоки на берегу живописного Шаболатского лимана. Во II—IV веках на этом кургане стояла легендарная башня Неоптелема, построенная знаменитым полководцем понтийского царя Митридата Евпатора и названная его именем. Служила эта башня и маяком, и наблюдательным пунктом.

## РОКСОЛАНЫ

Привольно раскинулось это село на восточном берегу Днестровского лимана.

Расстояние по автостраде от Белгорода-Днестровского до Роксолан — 40 километров, а через Днестровский лиман — только 6. Известно село Роксоланы с начала прошлого века: его первопоселенцами были запорожские казаки, обосновавшиеся в прилиманских степях. В VI веке до нашей эры на этом месте древние греки основали город Никоний — город Победы — в честь богини Ники. Никоний просуществовал тысячу лет, был одним из крупных античных поселений в северо-западном Причерноморье. В IV веке его разрушили гунны.

Сейчас Никоний раскопан археологами. Здесь найдено большое количество предметов эпохи эллинизма, свидетельствующих о высоком уровне экономики и культуры древних никонийцев. Эти находки широко представлены в Одесском археологическом музее.

В настоящее время Роксоланы — село Овидиопольского района Одесской области. Население — около 1500 человек. Местный колхоз имени В. И. Ленина владеет 4200 гектарами земли. Основное направление хозяйства — зерновое, животноводческое и виноградарское. В селе построены новая школа и детский комбинат. Дом культуры со зрительным залом на 400 мест, ряд магазинов.

Через село проходит автострада Одесса — Измаил. Между Роксоланами и Белгородом-Днестровским через лиман курсируют пассажирские теплоходы. Прекрасный климат привлекает сюда множество отдыхающих.

*Рекомендуем осмотреть:*

Дворец культуры.

Раскопки античного города Никоний — в одном километре севернее села.

Остатки поселения эпохи бронзы (второе тысячелетие до нашей эры) — в полутора километрах восточнее села.

## ОВИДИОПОЛЬ

Поселок городского типа, районный центр Одесской области. Расстояние от Белгорода-Днестровского по лиману — 10 километров.

Впервые Овидиополь упоминается в исторических документах второй половины XVIII века. Тогда здесь стояла татарская крепость Хаджидер, а рядом — довольно большое поселение Аджиаска. Отсюда часто совершались набеги на украинские села Подолии, Брацлавщины, галицких земель.

После изгнания татар в 1793 году здесь была построена русская крепость, охранявшая дорогу. По дороге перевозились грузы от Днестра к Очакову и к строившейся в то время Одессе. Место для постройки крепости выбрал и руководил строительством А. В. Суворов, назначенный начальником фортификационных работ в пограничной Новороссийской губернии.

Земли вокруг Овидиополя необычайно плодородны. Но ими в прошлом владели помещики и кулаки, у которых батрачила местная и пришлая гольтьба. В 1905 году беднота выступила с требованием снижения арендной платы и установления 8-часового рабочего дня. Тяжелые условия труда и быта вызывали частые бунты. В январе 1918 года здесь был образован Совет рабочих, солдатских и крестьянских депутатов. Трудящиеся Овидиополя и окрестных сел принимали активное участие в борьбе против иностранной интервенции, белогвардейских и петлюровских банд. В 1929 году тут были созданы первые сельскохозяйственные артели, объединившиеся потом в крупный колхоз имени Ф. Дзержинского.

В годы Великой Отечественной войны многие жители Овидиополя ушли на фронт. Те, кого не призвали в армию, создали истребительный отряд, насчитывавший 450 человек, 80 из которых были женщины. В июле-августе 1941 года бойцы отряда уничтожили или задержали около 400 вражеских диверсантов и шпионов, заброшенных гитлеровцами в тыл Красной Армии.

В период временной фашистской оккупации в Овидиополе действовала подпольная группа, возглавляемая коммунистом С. И. Сербиенко и молодежный партизанский отряд.

Нынешний Овидиополь — центр одного из богатейших районов области. За годы Советской власти, благодаря высокой технике земледелия, урожаи пшеницы, главной сельскохозяйственной культуры, выросли с 10—12 центнеров на один гектар до 35—40 центнеров. Здесь действует крупная оросительная система. Обводнение земли дало возможность собирать по 55—60 центнеров с гектара. Кроме зернового хозяйства, широко распространено овощеводство, виноградарство, кукурузоводство, производство молока и мяса. За самоотверженный труд на колхозных полях свыше 600 тружеников района награждено орденами и медалями.

В многоэтажных корпусах разместилось профтехучилище, больница, поликлиника, многочисленные магазины, предприятия коммунального и бытового обслуживания.

Из промышленных предприятий действует винзавод, завод железобетонных изделий, пункт по первичной переработке рыбы, районное отделение «Сельхозтехники», предприятия по переработке

сельскохозяйственной продукции. Овидиополь — один из тех поселков, куда каждое лето устремляются тысячи отдыхающих и туристов.

*Рекомендуем осмотреть:*

Памятник воинам-овидиопольцам, павшим в боях с фашистскими захватчиками в годы Великой Отечественной войны.

Памятник Герою Советского Союза П. Н. Вертелецкому.

Остатки суворовской крепости на северной окраине поселка. Оросительную систему.

Сады и виноградники колхоза имени Ф. Э. Дзержинского.

Рекомендуем также совершить пешеходную прогулку вдоль Днестровского лимана, где в осыпавшихся крутых срезях берега можно встретить следы древних поселений, а при удаче найти предметы материальной культуры античного периода.

## ВЫПАСНОЕ

К северной окраине Белгорода-Днестровского примыкает большое село Выпасное. Его сельсовет объединяет населенные пункты Кривду, Сухожилье, Турлаки, Мологу. Население — 7000 жителей. Местный колхоз имени Мичурина — один из крупнейших в Заднестровье. Он владеет 8260 гектарами земли, из которых 600 занято под виноградниками.

В селе 4 средних школы, 4 библиотеки, Дворец культуры, 4 клуба, отделение общества «Знание», районная заочная средняя школа, больница, холодильник на 275 тонн винограда и фруктов, мастерские бытового обслуживания, 12 магазинов и предприятий общественного питания. За послевоенные годы здесь построено свыше 1500 новых жилых домов.

Выпасное — довольно древнее поселение. Первые сведения о нем относятся к 1421 году. Продолжительное время оно числилось в списке посадских местечек. Кроме земледелия, его жители занимались рыболовством, ремеслами и торговлей. Этому способствовала близость средневекового Белгорода, который до турецкого нашествия был одним из крупнейших ярмарочных центров Восточной Европы.

В 1906 году в Выпасном состоялась подпольная конференция членов РСДРП Аккерманского уезда. В 1924 году его жители принимали активное участие в Татарбунарском восстании. В годы Великой Отечественной войны в селе действовала подпольная патриотическая группа. В доме крестьянки Т. Г. Студентовой находилась радиостанция, по которой советские разведчики передавали на Большую землю сведения, необходимые советскому командованию.

На территории Выпасного и в его окрестностях, особенно на побережье лимана, обнаружено много предметов материальной культуры древних цивилизаций — орудия труда, оружие, посуда, монеты разных эпох и народов. Обилие обломков амфор и пифосов, свидетельствует о том, что еще 2—2,5 тысячи лет тому назад на этом месте существовало довольно крупное античное поселение.

*Рекомендуем осмотреть:*

Дворец культуры.

Фазаний заповедник.

Лиманские плавни и живописные озера.

Древние курганы, возвышающиеся над степью в окрестностях села.

## В СТЕПИ ЗА ДНЕСТРОВСКИМ ЛИМАНОМ

В «Основных направлениях развития народного хозяйства СССР на 1976—1980 гг.» сказано:

«...начать строительство Дунай-Днестровской оросительной системы».

Всего несколько слов, но за ними — великие дела, которые свершатся в X пятилетке в знойной южной степи. Здесь будет построена гигантская оросительная система, которая напоит водой засушливые земли этого края.

Но это только часть плана обводнения южноукраинских степей. Общий замысел куда грандиознее.

Ученые подсчитали, что к концу нынешнего века Днепр не сможет обеспечить водой быстро растущую промышленность Приднестровья, Донбасса и Криворожья. Особенно остро встал этот вопрос после ввода в действие Южноукраинского и Северокрымского каналов.

Как сохранить полноводность великой реки, чем напоить Днепр? Проектов и предложений было много. Остановились на одном — на канале Дунай — Днепр.

Стоимость работ — 3,78 миллиарда рублей. Огромная сумма со временем окупится с лихвой.

Посудите сами: канал наполнит русла Днестра, Южного Буга, Днепра, позволит оросить 4 000 000 гектаров засушливых земель. Если учесть, что на неорошаемых землях при хороших погодных условиях собирают по 25—30 центнеров пшеницы с гектара, а на орошаемых стабильным урожаем является 55—60 центнеров, то огромная экономическая польза осуществления этого проекта становится очевидной.

Первая очередь канала пройдет от Дуная в районе села Лиски по югу Буджакской степи и сомкнется с низовьем Днестра. На трассе канала будет создана сеть крупнейших водохранилищ. Огромные природные чаши будущих хранилищ существуют уже тысячи лет. Это черноморские лиманы. Все они будут закольцованы, как бы нанизаны на главную нить канала. Основным, самым крупным хранилищем станет Днестровский лиман, площадь зеркала которого равна 360 квадратным километрам. Отсюда вода пойдет дальше — к Южному Бугу, к Каховской гидросистеме в низовье Днепра.

В одно из крупнейших хранилищ превратится и озеро Сасык (Кундук). Его длина 29 и ширина от 3 до 12 километров. Но вода в нем соленая, морская, непригодная для орошения. Проектом предусмотрено обваловать Сасык с морской стороны, перекачать соленую воду в море и превратить его в пресноводное озеро. Так поступят гидростроители и с некоторыми другими солеными водоемами — своеобразными «отростками» Черного моря. От главного русла канала пойдут ответвления в глубь степи, и уже к 1990 году Приднестровье Одесщины и юг Молдавии получат 4,6 миллиарда кубометров дунайской воды. Действующая автономно Татарбунарская и строящаяся

Семеновская оросительные системы соединятся в единую Дунай-Днестровскую. Это позволит оросить в Приднестровье 120 000 гектаров пахотных земель.

Вдоволь воды получит и промышленность этого региона, а придунайские города Измаил, Вилково, Килия и другие населенные пункты, наоборот, избавятся от ее избытка.

Сколько раз население Советского и Румынского Придунавья страдало от наводнений, сколько убытков терпело оно от разливов Дуная! Канал положит конец стихийным бедствиям, потому что именно только в половодье, всего около 2 месяцев в году, будет осуществляться забор дунайской воды. Это обеспечит нормальный водный режим на Дунае в течение всего года, навсегда избавит местное население от разгула стихии.

...Грохочет могучая техника в степи — мощные грузовики, экскаваторы, бульдозеры, скреперы. В полевых вагончиках, как во фронтовых блиндажах, мудрствуют, склонившись над чертежами и картами, командиры трудового фронта — инженеры и техники, прорабы и мастера — строители Дунай-Днестровской оросительной системы, первой очереди гигантского канала Дунай — Днепр.

## В ЗАПИСНУЮ КНИЖКУ ТУРИСТА

### Парки:

Имени В. И. Ленина. К услугам отдыхающих — кафе, киоск «Союзпечать», лекционная площадка, театральная эстрада. Приятно посидеть у бассейна с фонтаном.

Парк «Побед». Здесь собраны экзотические деревья и кустарники — тamarиск аравийский, катальпа гималайская, софора японская, уксусное дерево и другие. В парке размещены кафе «Молодежное» и «Ветерок», киоски прохладительных напитков и «Союзпечать».

Пионерский парк. Отличное место отдыха для туристов с детьми. Небольшой, но уютный парковый массив оформлен скульптурными группами на темы детских сказок. Работают аттракционы. Центральную аллею украшает памятник А. С. Пушкину.

Парк имени А. М. Горького. Несколько удаленный от центра города, от транспортных и промышленных шумов, этот зеленый массив манит к себе людей, ищущих тишину и уединение.

Парк имени Ленинского комсомола. В парке — Мемориал Славы, могила Неизвестного солдата.

Широкая каменная лестница ведет к городскому пляжу на Днестровском лимане. Рядом с парком — кафе «Днестр», шашлычная «Поплавок». Отсюда открывается панорама Днестровского лимана.

По телефону 2-50-15 автоматическая справочная установка даст полную информацию о демонстрации фильмов во всех кинотеатрах.

Дворец культуры им. Т. Г. Шевченко, ул. Октябрьская, 16.

#### Спортивные учреждения:

Стадион «Авангард» — ул. Первомайская угол ул. Калинина. Лодочная станция — причал № 2 на Днестровском лимане. Биллиардная — клуб им. А. Шевченко по ул. Пушкинской, 21. Шахматный клуб — ул. Комсомольская, 41.

#### Гостиницы:

«Солнечная» — ул. Шевченко, 1.

«Днестр» — ул. Шевченко, 48.

«Колхозная» — ул. Измаильская, 56.

#### Предприятия общественного питания

##### Рестораны:

«Южный» — ул. Комсомольская, 25.

«Дорожный» — жилмассив по ул. Лазо.

«Вокзальный» — в помещении железнодорожного вокзала.

«Золотые пески» — пос. Затока.

#### Кафе и столовые:

ул. Ленина, 27, ул. Ленина, 46, ул. Ленина, 23,

ул. Ленина, 1, ул. Измаильская, 27, ул. Дзержинского, 36,

ул. Московская, 29, ул. Измаильская, 72, кафе и закусочные

в парках им. Ленина и Победы.

#### Транспорт:

Железнодорожный. С ж-д вокзала ст. Белгород-Днестровский можно уехать без пересадки до Одессы, Измаила, Сараты,

Кантемира, Арциза, Бессарабской, Затоки, Каролино-Бугаза. Скоро стные электропоезда расстояние до Одессы покрывают за 1 час 10 минут. В кассах предварительной продажи в помещении железнодорожного вокзала, а также в поселках Затока и Сергеевка можно заранее приобрести билет до любой станции Советского Союза.

**Автотранспорт.** От междугородной автостанции на Привокзальной площади уходят автобусы в Кишинев, Одессу, Измаил, Котовск, Вилково, Килию, Арциз, Сарату, Татарбунары, Приморское, Сергеевку, Лебедевку, Бендеры, Тирасполь, Каушаны, Овидиополь, Шабо, Олонешты, Паланку, Староказачье, Тудорово, Маяки, Кормазы, Бельцы, Херсон, Николаев, Белую Церковь. С пригородной автостанции по ул. Измаильской, 58 — в Мологу, Переможное, Шабо, Выпасное, Сухолужье, Турлаки, Затоку. Стоянки такси — на Привокзальной площади и пригородной автостанции.

**Водный.** От пристани на Днестровском лимане регулярно курсируют пассажирские теплоходы и скоростные «Ракеты» в Затоку, Каролино-Бугаз, Солнечную, Овидиополь, Маяки, Сухолужье, Роксоланы, Беляевку, Тудорово, Кормазы, Бендеры.

**Воздушный.** От Белгорода-Днестровского аэропорта прямые самолетные рейсы до Одессы, Измаила, Кишинева, а с пересадкой в Одессе — до любого аэропорта страны.

**Кассы:**

**Аэрофлота** — ул. Первомайская, 76, а также в поселках Сергеевка и Затока.

**Железнодорожная** — помещение ж-д вокзала.

**Сберегательная** — ул. Московская, 13.

**Речного флота** — Пристань, причал № 4.

**Связь:**

**Почта, телефон, телеграф** — ул. Первомайская, 70.

**Почтовое отделение № 2** в помещении ж-д вокзала.

**Почтовые отделения, телеграф, переговорные пункты** в поселках Затока, Переможное, Сергеевка.

**Бюро добрых услуг:** Телефон 2-23-87. Дом быта «Радуга» — ул. Измаильская. Дом быта «Элегант» — ул. Дзержинского. Здесь можно взять напрокат спортивный инвентарь, палатку, фото-, радио- и телеаппаратуру, предметы бытового и культурного обихода.

## СОДЕРЖАНИЕ

Над картой лимана	4
Животный и растительный мир	5
Лиман — труженник	8
Берегите лиман!	9
Из глубины веков	10
Курганы	13
Подвиг на Днестровском лимане	15
Приглашаем в путешествие	16
Белгород-Днестровский	17
Памятные места в Белгороде-Днестровском	20
Шабо	24
Затока	26
Роксоланы	27
Овидиополь	28
Выпасное	30
В степи за Днестровским лиманом	31
В записную книжку туриста	33

**Павел Иванович Наниев**

## ДНЕСТРОВСКИЙ ЛИМАН

(Путеводитель)

Редактор А. Г. Довгонос  
Художественный редактор Н. И. Зайцев  
Цветные фото И. П. Канделы, А. А. Подберезского,  
В. Т. Решетникова, К. С. Рогожкина, Е. А. Степанюка  
Технический редактор Т. Н. Молчанова  
Корректор В. Д. Шкодовская

ИБ № 122

БР 07276. Сдано в набор 25.XI 1976 г.

Подписано к печати 14.III. 1977 г.

Формат бумаги 70×108<sup>1</sup>/<sub>32</sub>.

Бумага типографская № 1, на вкладку — офсетная.

Усл. п. л. 1,57 + вкл. 1,4. Уч.-изд. л. 1,87 + вкл. 1,7.

Цена 41 коп. Зак. 03438. Тираж 50 000.

Издательство «Маяк», Одесса, ул. Жуковского, 14.

Одесская книжная фабрика

республиканского производственного

объединения «Полиграфкинг»

Государственного комитета Совета Министров УССР  
по делам издательств, полиграфии и книжной торговли,  
ул. Дзержинского, 24.

41 коп.

