

АРХЕОЛОГИЯ СССР

СВОД
АРХЕОЛОГИЧЕСКИХ
ИСТОЧНИКОВ

ВЫПУСК

Д 1-12

ДРЕВНОСТИ ЖЕЛЕЗНОГО ВЕКА
В МЕЖДУРЕЧЬЕ ДЕСНЫ И ДНЕПРА

I, II

АКАДЕМИЯ НАУК СССР
ИНСТИТУТ АРХЕОЛОГИИ

АРХЕОЛОГИЯ СССР

СВОД АРХЕОЛОГИЧЕСКИХ ИСТОЧНИКОВ

ПОД ОБЩЕЙ РЕДАКЦИЕЙ
АКАДЕМИКА
Б.А.РЫБАКОВА

Д1—12


ИЗДАТЕЛЬСТВО АКАДЕМИИ НАУК СССР
МОСКВА

1 9 6 2

АКАДЕМИЯ НАУК СССР
ИНСТИТУТ АРХЕОЛОГИИ

ДРЕВНОСТИ
ЖЕЛЕЗНОГО ВЕКА
В МЕЖДУРЕЧЬЕ ДЕСНЫ
И ДНЕПРА

I. АРХЕОЛОГИЧЕСКАЯ КАРТА
II. ПОГРЕБАЛЬНЫЕ ОБРЯДЫ



ИЗДАТЕЛЬСТВО АКАДЕМИИ НАУК СССР

МОСКВА

1 9 6 2

I
АРХЕОЛОГИЧЕСКАЯ
КАРТА





ВВЕДЕНИЕ



Первая часть настоящего выпуска «Свода археологических источников» посвящена географии и систематизации древностей железного века на пространстве между Днепром и Десной. Обширный материал, накопленный за сто лет исследований, распределен между несколькими выпусками, охватывающими или точно такую же территорию или отдельные ее части, связанные с археологическими культурами, лишь частично заходившими в междуречье Днепра и Десны. Публикуемый материал дает возможность представить себе ареал археологических культур, распространенных на изучаемой территории в разное время, районы стыков этих культур и области, оставшиеся в тот или иной период незаселенными.

Неудобство любого географического ограничения исторической территории проявляется в том, что границы всегда и неизбежно очерчиваются условно. В этом выпуске такими условными границами являются реки. На карту нанесены археологические памятники левого берега Днепра и правого берега Десны. Полное представление о древностях бассейнов Днепра и Десны можно получить при сопоставлении таблиц этого выпуска с таблицами будущих выпусков свода, посвященных смежным областям.

Обзор археологических культур сопровождается ландшафтной картой для сопоставления типов культур с природными данными. Растительные зоны показаны на табл. 3.

Междуречье представляет собой спокойную равнину с равномерным наклоном к юго-западу; на северо-востоке проходит невысокая Смоленско-Московская гряда, отроги которой идут до Брянска. Отсюда на юго-запад, в болотистые низины Днепра (выше Киева), текут реки этого района: Сож, Ипуть, Беседь, Проня, Остер, Судость, Снов, Убедь, которые впадают в Десну и Днепр.

Почвы междуречья в основном подзолистые, малоплодородные; чистый подзол встречается на Смоленщине, в самых верховьях Сожа и Десны, и на правом берегу верхней Ипути. Южнее лежат песчаные и супесчаные почвы. Особо выделяется район между реками Ипутью и Десной у Брянска, где находится значительный массив лесных оподзоленных почв, более благоприятных для земледелия, чем остальное пространство данной территории. Такие же почвы есть вокруг Чернигова и Новгорода-Северского в долине Десны.

Растительность междуречья соответствует размещению почв: на смоленских подзолистых почвах распростра-

нены смешанные лиственные леса с елью; на сушеси — смешанные леса полесского типа со значительными участками сосновых боров; на лесных оподзоленных почвах правобережной Брянщины растут широколиственные леса с дубравами. При сопоставлении современной физико-географической карты с картой археологических культур можно заметить, что с начала железного века до нашего времени географические условия существенно не изменились.

На территории междуречья живут сейчас русские, украинцы и белорусы.

На северной половине территории распространены северобелорусские говоры; в районе Брянска — переходные от белорусских к великорусским; на Черниговщине — переходные к украинским; в юго-западной части до Гомеля — южнобелорусские говоры.

В типах построек, одежде, орудиях труда ряда областей долго сохранялись архаичные черты.

Лингвистический анализ гидронимии на этом пространстве, произведенный В. Н. Топоровым и О. Н. Трубачевым¹, показывает, что древнейшее население здесь говорило на языке, который наиболее близок к современным балтийским языкам (литовскому и латышскому). Возможно, что эти балтийские элементы нужно возводить к более древней эпохе, чем та, которой посвящен выпуск, к эпохе III—II тысячелетий до н. э., когда на всей интересующей нас территории (кроме Черниговщины) господствовали неолитическая культура Прибалтики и культура ямочно-гребенчатой керамики.

На Черниговщине и около Брянска есть следы пранской гидронимии. Финской гидронимии почти нет за исключением отдельных вкраплений на Смоленщине (западнофинские) и восточнее Чернигова (поволжские). Славянская гидронимика не является здесь изначальной. Славяне нарекали лишь мелкие, второстепенные реки, а крупные реки, очевидно, уже в неолите получили название на том языке, к которому остались ближе современные балтийские языки.

Древнейшими культурами железного века в междуречье считают милоградскую культуру, заходящую сюда с юго-запада, и юхновскую, обнаруженную в Среднем Подесенье между Десной и Ипутью, где территория ее распространения почти точно совпадает с районом лесных

¹ В. Н. Топоров, О. Н. Трубачев. Лингвистический анализ гидронимов Верхнего Днепра. М., 1962.

подзолистых почв и дубрав. В районе Среднего Сожа обнаружены памятники так называемой культуры штрихованной керамики, которая в основном распространена к западу от Днепра. Этническое определение этих культур не закончено. Милоградскую культуру определяют обычно как протославянскую культуру негров, продвинувших сюда с запада². Юхновскую культуру некоторые исследователи также причисляют к протославянским³. Культура штрихованной керамики связана с литовскими племенами. Время существования этих культур — вторая половина I тысячелетия до н. э. — первая половина I тысячелетия н. э.

В начале I тысячелетия н. э. здесь появляется зарубинецкая культура, представленная поселениями и могильниками. Ее определению считают славянской. Зарубинецкая культура почти синхронна с поздним вариантом юхновской культуры, географически же она значительно шире и охватывает как зону супесчаных почв с сосновыми лесами, так и зону лесных почв с дубравами.

В области Смоленского Поднепровья с конца I тысячелетия до н. э. была распространена культура верхнеднепровских городищ, существовавшая до VII—VIII вв. н. э. Ее, очевидно, следует связывать с неславянским населением, близким к летописной Голяди, т. е. с литовским.

В разных местах междуречья открыты памятники второй половины I тысячелетия н. э., городища, селища и курганы эпохи Киевской Руси (в том числе и роменской культуры). Территория изучена настолько неравномерно, что трудно пока определить границы отдельных вариантов культур. Предположительно можно сказать, что роменская славянская культура VIII—IX вв. н. э. встречается только в тех местах, где и более ранняя — юхновская, т. е. на Десне и Судости (на западе она доходит до средней Ипути).

Каждой из перечисленных выше культур посвящены особые выпуски «Свода археологических источников», где вопросы хронологии, географического размещения памятников, их историческая и этническая интерпретация будут разобраны значительно подробнее. Задача данного выпуска состоит в том, чтобы представить общую сводную карту памятников.

Летописная карта междуречья такова: основное пространство между Днепром и Десной занимает славянский союз племен радимичей, ущемляющийся здесь целиком; западными соседями радимичей были дреговичи, жившие в болотистых местах за Днепром (в области распространения культуры штрихованной керамики); северными соседями их были смоленские кривичи. Близость племенного имени кривичей к литовскому языческому божеству Криве, быть может, объясняется тем, что этническим субстратом в этих областях были древние литовские племена.

Юго-восточный угол данной территории населяли северяне, память о которых сохранилась в названии Новгород-Северского, расположенного в гуще юхновских и роменских городищ.

Размещение племен в районах Черниговщины и нижнего Подесенья пока не может быть охарактеризовано сколько-нибудь полно.

На рассматриваемой территории известен ряд древнерусских городов IX—XIII вв.: Смоленск, Любеч, Черни-

гов, Стародуб, Новгород-Северский, Вщиж, Брянск, Воробейня, Гомий, Мстиславль, Оргоц, Чичерск и др.

Археологические материалы, полученные в раскопках некоторых из этих городов, в данном выпуске не рассматриваются.

Археологически территория междуречья изучена очень неравномерно. Наибольшее количество сведений об археологических памятниках содержат сводные работы, составленные путем опроса местного населения с учетом архивных материалов. Первой работой такого типа явилась книга А. Ф. Шафонского «Черниговского наместничества топографическое описание», написанная в 1785 г.

С 70-х годов XIX в. сбором и изданием материалов о городищах и курганах Черниговщины занимался Д. Я. Самоквасов. Археологические материалы многих бывших губерний систематизированы и опубликованы А. А. Спицыным⁴. Но большая часть сведений, помещенных в этих работах, остается до сих пор непроверенной археологами.

Систематические разведывательные работы проводились на Смоленщине по берегам Днепра и его притокам, по верховьям Сожа (работы А. Н. Лявданского в 30-х годах и в 50-х годах — П. Н. Третьякова, Е. А. Шмидта и В. В. Седова), по среднему течению Десны (разведки Деснинской археологической экспедиции под руководством М. В. Воеводского). Большая насыщенность этих районов археологическими памятниками объясняется их хорошей изученностью. Маршруты основных разведывательных работ показаны на табл. 1.

Раскопки курганов на Черниговщине были начаты Д. Я. Самоквасовым, который вел работы в самом Чернигове и в его окрестностях (раскопки Черной могилы, кургана княжны Черной, старого кладбища «в березках» и др.). Позднее курганы Черниговщины раскапывали П. М. Еременко, С. А. Гатцук, П. И. Смоличев, Д. И. Блитель и др. В бывшей Могилевской губернии самые крупные раскопки курганов в 90-х годах XIX в. вели Е. Р. Романов, М. В. Фурсов и С. Ю. Чоловский. В Верхнем Поднепровье исследования курганов, начатые в 70-х годах М. Ф. Кусяниным, были продолжены В. И. Сизовым и в 20-х годах XX в. С. М. Соколовским и А. Н. Лявданским. В последние годы раскопки длинных курганов ведет Е. А. Шмидт.

Исследования городищ юхновской культуры были начаты Д. Я. Самоквасовым (раскопки городища у с. Юхново) и продолжены М. В. Воеводским, Б. А. Рыбаковым, Л. В. Артищевой. Все работы на юхновских городищах проводились на небольших площадях, за исключением городища Благовещенская Гора около с. Вщиж, раскопанного Б. А. Рыбаковым. Городища верхнеднепровской культуры изучаются в последние годы П. Н. Третьяковым и Е. А. Шмидтом. В 1956—1957 гг. было полностью раскопано городище-святилище Тушемля на верхнем Соже, существовавшее с V—IV вв. до н. э. по VI—VII вв. н. э.

Селища зарубинецкой культуры, расположенные в бассейне Десны, исследуются в последние годы Ф. М. Заверияевым и А. К. Амброзом (раскопки селищ около г. Почапа, с. Синьково и др.).

Большое внимание уделялось городищам эпохи Киевской Руси. В 30-х годах А. Н. Лявданский проводил раскопки на городище XII—XIII вв. у с. Ковшары на верхнем Соже; в 40—50-х годах Б. А. Рыбаков исследовал

² О. Н. Мельниковская. Могильник милоградского типа в д. Горошков в Южной Белоруссии. — СА, 1962, № 1, стр. 163.

³ П. Н. Третьяков. Локальные группы верхнеднепровских городищ и зарубинецкая культура. — СА, 1960, № 1, стр. 45.

⁴ А. А. Спицын. Обзорение некоторых губерний и областей России в археологическом отношении. — ЗРАО, т. XI, вып. 1, 2, СПб., 1899; его же. Сведения о городищах и курганах. — ИАК, вып. 5, СПб., 1903.

летонские города Вщиж и Чернигов; в 1957—1960 гг. он же раскопал целиком феодальный замок XI—XII вв. в г. Любече на Днепре; на Смоленщине В. В. Седов почти полностью раскопал городища — феодальные замки XII—XIII вв. у деревень Воиновщина и Бородино.

Основной частью первого раздела данного выпуска является общая археологическая карта (табл. 2), к которой приложен указатель.

На карте помещены все известные в междуречье Днепра и Десны городища, селища, курганы, могильники железного века (до XIII в. н. э. включительно), а также памятники, лишь упоминаемые в литературе, но не обследованные археологами. При составлении карты были использованы все опубликованные материалы, а также данные архивов Института археологии АН СССР в Москве и Ленинграде и Института археологии АН УССР в Киеве.

Карта разбита на 48 равных квадратов, обозначенных буквами по вертикали и цифрами — по горизонтали. Нумерация памятников особая в каждом квадрате. Памятники, расположенные в окрестности одного села, как правило, объединены под одним номером.

Указатель к карте составлен также по квадратам и нумерация его соответствует номерам на карте. В указателе даются названия населенного пункта (без повторения слов «село», «деревня», указаны только города), область, река и краткие сведения об археологических памятниках. Памятники перечисляются в следующем порядке: городища, селища, курганы, могильники и случайные находки. В каждом случае указываются все имеющиеся данные о местоположении памятника — расстояние и направление от населенного пункта, название урочища (расстояния даны в тех же единицах, что и в источнике — версты, сажени, километры). Названия населенных пунктов даются старые, упоминаемые в литературе, новые названия даны в скобках, транскрипция взята с топографической карты 1958 г. (м. = 1 : 200 000). Если памятник

расположен между двумя населенными пунктами, то их названия даются через тире.

При характеристике памятника указывается время его существования, археологическая культура, к которой он принадлежит, и исследователь. Фамилия исследователя называется в тексте после описания каждого памятника или, если памятник только один, — в списке основной литературы. Литературные и архивные источники приводятся после каждого пункта, по возможности более полно. Расположены они в хронологическом порядке. Указывается автор исследования и год издания работы или архивный номер. Иногда название в тексте сокращено, а полное название указано в списке основной литературы, приложенном в конце первой части выпуска.

В выпуске помещены карты основных разведывательных маршрутов (табл. 4) и карта городищ и селищ железного века с обозначением их культуры и даты (табл. 3). Погребальные памятники рассматриваются во второй части выпуска Д1-12. Размещение их на исследуемой территории показано на табл. 12. Нумерация на табл. 3 соответствует нумерации общей схемы (табл. 2). К выпуску приложена также табл. 5 с обозначением ареалов культур раннего железного века на фоне растительного покрова междуречья.

К табл. 3 дается схематическая таблица вещей (табл. 4), наиболее характерных для культур раннего железного века в междуречье, а также таблицы с планами городищ, типичных для отдельных районов и культур. Все планы сделаны в одном масштабе: 1 : 2000, одинаково ориентированы, но воспроизводятся в разной манере (в штрихах и в горизонталях) — так, как они были выполнены исследователем.

В конце первой части выпуска помещены список основной литературы, перечень архивных дел и алфавитные списки памятников.

ПАМЯТНИКИ, РАСПОЛОЖЕННЫЕ В МЕЖДУРЕЧЬЕ ДЕСНЫ И ДНЕПРА

КВАДРАТ А-1

1. Дубна (Поддубцы), Витебская обл. Курганы на расстоянии 1,5 версты от деревни. Сведения 1873 г., стр. 64. Е. Р. Романов, 1893, стр. 45.
2. Гуры, Витебская обл. Селище. Работы, т. II, стр. 518.
3. Грязивец (Грязивка), Витебская обл., р. Орница. Курганы. Трупоожжение, трупоположение. Киевская Русь. Раскопки А. Н. Лявданского, С. А. Дубинского, А. З. Ковалени. С. А. Дубинский, 1928, стр. 280. А. З. Коваленя, 1930, стр. 512, 518.
4. Чурилово, Витебская обл. Курганы. Е. Р. Романов, 1893, стр. 45.
5. Дубровка (Дубровно), Витебская обл., р. Дубровенка, правый берег. Городище в центре деревни. Городище в 200 м к северо-западу от первого. Городище в 150 м к юго-востоку от первого. Сведения 1873 г., стр. 39. А. Н. Лявданский, 19266, стр. 277. И. А. Сербов, 1930, стр. 88.

КВАДРАТ А-2

1. Тиливичи, Витебская обл. Курганы. Сведения 1873 г., стр. 41.
 2. Боброво, Витебская обл., р. Рососинка. Городище «Городец». Курганы. Сведения 1873 г., стр. 89. А. Н. Лявданский, 19266, стр. 277.
 3. Карабановичи, Витебская обл., р. Дубровенка. Городище в 200 саженьях от Тиливичей. Городище там же. Сведения 1873 г., стр. 40, 41. А. Н. Лявданский, 19266, стр. 277.
 4. Бородино, Витебская обл., р. Дубровенка. Городище к юго-западу, городище к северу от села. Сведения 1873 г., стр. 40. А. Н. Лявданский, 19266, стр. 277. И. А. Сербов, 1930, стр. 85, 87, 88.
 5. Глебово, Витебская обл., Курганы. Сведения 1873 г., стр. 41.
 6. Вешки, Витебская обл. Городище на расстоянии 0,5 версты. Слатовщины. Сведения 1873 г., стр. 41, 42. А. Н. Лявданский, 19266, стр. 277. И. А. Сербов, 1930, стр. 89.
 7. Чирино, Витебская обл., р. Рососинка. Городище «Высокий Городец» в 1 версте от Лишцы. Сведения 1873 г., стр. 40. И. А. Сербов, 1930, стр. 88, 89.
- 2 Древности железного века

8. Быстриевка, Витебская обл., Городище. И. А. Сербов, 1930, стр. 89.

9. Добрыль — Озеры, Витебская обл., р. Лютын. Курганы по дороге в Озеры. Курганы в 0,5 км к западу от первой группы. Курганы в 1 км к северо-западу от второй группы. Курганы к западу от деревни. Трупоожжение. Раскопки И. А. Сербова. С. А. Дубинский, 1928, стр. 280. И. А. Сербов, 1930, стр. 91.

10. Дерюги, Витебская обл., р. Пневка (левый приток р. Прони). Городище к югу от деревни. Сведения 1873 г., стр. 40. А. Н. Лявданский, 19266, стр. 227. И. А. Сербов, 1930, стр. 89.

11. Ляды, Витебская обл. Городище. Курганы в 8 верстах от хут. Усвятые. Сведения 1873 г., стр. 41. А. Н. Лявданский, 19266, стр. 278.

12. Кисели, Витебская обл. Городище в 2,5 км к Золотовичам. Сведения 1873 г., стр. 41. А. Н. Лявданский, 19266, стр. 278.

13. Баево, Витебская обл., р. Ирляшченка. Городище в 2 верстах к Ботвиньеvu. Городище в 1 версте к Ирвенице. Сведения 1873 г., стр. 41, 42. А. Н. Лявданский, 19266, стр. 277.

14. Вальково, Могилевская обл. Курганы. Сведения 1873 г., стр. 42.

15. Тригубово, Могилевская обл., р. Людная. Городище на расстоянии $\frac{3}{4}$ версты от Романова. Курганы. Сведения 1873 г., стр. 41, 42. А. Н. Лявданский, 19266, стр. 278.

16. Романово (Ленино), Могилевская обл. Городище в 1 версте к югу от деревни. Указатель Российского Исторического музея, 1893, стр. 590.

17. Зверовичи, Смоленская обл., р. Луна, правый берег. Городище к юго-западу от деревни. Селище там же. А. А. Спицын, 1899, стр. 337. А. Н. Лявданский, 19266, стр. 283. В. Р. Тарасенко, 1930а, стр. 137, 138. Н. В. Андреев, Д. П. Маковский, 1949, стр. 117, 118.

18. Сорокино, Смоленская обл. Курганы (?). А. А. Спицын, 1899, стр. 337. А. Н. Лявданский, 19266, стр. 284. Н. В. Андреев, Д. П. Маковский, 1949, стр. 119.

19. Волхово-Доброе (Большая Добрая), Смоленская обл., р. Добрая. Городище. Селище. Курганы. А. Н. Лявданский, 19266, стр. 282, В. Р. Тара-

сенко, 1930а, стр. 136, 137. Н. В. Андреев, Д. П. Маковский, 1949, стр. 117.

20. Городец, Смоленская обл. Городище на северной окраине деревни. Архив ИА. Е. А. Шмидт, 1951/569.

21. Буяново, Смоленская обл., р. Свиная. Городище в 100 м на восток от деревни. Селище там же. Курганы там же. А. Н. Лявданский, 19266, стр. 282. В. Р. Тарасенко, 1930а, стр. 135, 136. Н. В. Андреев, Д. П. Маковский, 1949, стр. 117.

22. Красное, Смоленская обл., р. Свиная. Городище к юго-западу, по дороге на Зверовичи. А. А. Спицын, 1899, стр. 186. А. Н. Лявданский, 19266, стр. 285. С. А. Дубинский, 1928, стр. 280. Н. В. Андреев, Д. П. Маковский, 1949, стр. 118.

23. Ксендзово, Смоленская обл. Городище. Курганы. А. А. Спицын, 1899, стр. 337. А. Н. Лявданский, 19266, стр. 283. Н. В. Андреев, Д. П. Маковский, 1949, стр. 118.

24. Городище, Смоленская обл., р. Луна, правый берег. Городище к югу от деревни. Курганы. А. Н. Лявданский, 19266, стр. 283. В. Р. Тарасенко, 1930а, стр. 138, 139. Н. В. Андреев, Д. П. Маковский, 1949, стр. 118.

КВАДРАТ А-3

1. Смилово, Смоленская обл., р. Бабинка (приток р. Лосвинки), правый берег. Городище в 150 м от Степанкова. Курганы. Н. В. Андреев и Д. П. Маковский, 1949 г., стр. 117. А. Н. Лявданский, 19266, стр. 284; 1928а, стр. 289. В. Р. Тарасенко, 1930а, стр. 133, 134. ЗРАО, т. II, 1887, стр. 75. Протоколы.

2. Никулино — Мерлино, Смоленская обл., р. Старинка, левый берег (приток р. Дубровенки). Городище на юго-восток от Никулина. Курганы близ Мерлина. А. А. Спицын, 1899, стр. 337; ЗРАО, т. II, 1887, стр. 75. Протоколы. Н. В. Андреев и Д. П. Маковский, 1949, стр. 117, 118. А. Н. Лявданский, 19266, стр. 284, 1928а, стр. 289.

3. Жерновка, Смоленская обл., р. Дубровенка. Городище в 1 км к западу от деревни. А. Н. Лявданский, 19266, стр. 283. Н. В. Андреев и Д. П. Маковский, 1949, стр. 118.

4. Орешково, Смоленская обл., р. Дубровка. Городище. А. А. Спицын, 1899, стр. 337. Н. В. Андреев и Д. П. Маковский, 1949, стр. 118.
5. Даниловка, Смоленская обл., р. Тенлуха, левый берег. Городище в 0,5 км к востоку от деревни. Курганы. А. А. Спицын, 1899, стр. 336, 337. А. Н. Лявданский, 1926б, стр. 283; 1928а, стр. 289. В. Р. Тарасенко, 1930а, стр. 132, 133. Н. В. Андреев и Д. П. Маковский, 1949, стр. 118.
6. Ржавка, Смоленская обл., р. Тенлуха, правый берег. Городище в 0,5 км к северо-западу от деревни. Курганы. А. А. Спицын, 1899, стр. 337. А. Н. Лявданский, 1926б, стр. 284. В. Р. Тарасенко, 1930а, стр. 133. Н. В. Андреев и Д. П. Маковский, 1949, стр. 118.
7. Дубровка, Смоленская обл., шоссе Смоленск—Красный. Курганы. Монетный клад. А. Н. Лявданский, 1930б, карта. А. К. Марков, 1910, стр. 42.
8. Горбачи, Смоленская обл., р. Днепр, левый берег. Городище в 0,6 км к берегу реки. Курган (?). А. А. Спицын, 1899, стр. 336. Архив ИА. Е. А. Шмидт, 1951/569.
9. Волково (Волки), Смоленская обл., р. Высокая, правый берег (приток р. Днепра). Городище «Поново кладбище» в 150 м к северо-востоку от села. А. Н. Лявданский, 1928а, стр. 289. В. Р. Тарасенко, 1930а, стр. 131. Н. В. Андреев и Д. П. Маковский, 1949, стр. 118. Архив ИА. Е. А. Шмидт, 1951/569.
10. Городец, Смоленская обл., р. Чужовка. Городище в 0,5 км к востоку от села. В. Р. Тарасенко, 1930а, стр. 132. Н. В. Андреев и Д. П. Маковский, 1949, стр. 89.
11. Прудники, Смоленская обл., р. Днепр, левый берег. Городище. А. Н. Лявданский, 1926б, стр. 284; 1928, стр. 289. В. Р. Тарасенко, 1930а, стр. 131, 132.
12. Коханово, Смоленская обл. Курганы. Трупопожжение, трупоположение. VIII—IX вв. Киевская Русь. Раскопки Е. А. Шмидта. Архив ИА. Е. А. Шмидт, 1954/940.
13. Уфинья Нижняя, Смоленская обл., р. Уфинья, правый берег. Селище в 200 м от русла реки. Архив ИА. Е. А. Шмидт, 1951/569.
14. Катинь, Смоленская обл., р. Днепр, левый берег. Курганы. А. Н. Лявданский, 1930б, карта.
15. Кокково (Новоселки), Смоленская обл., р. Днепр, левый берег. Городище в $\frac{3}{4}$ км к северо-западу, в урочище «Ладыги». Селище к востоку от городища. А. Н. Лявданский, 1926б, стр. 251, 252, 290, 291; 1928а, стр. 13. В. Р. Тарасенко, 1930а, стр. 130. Н. В. Андреев и Д. П. Маковский, 1949, стр. 89. Архив ИА. Е. А. Шмидт, 1951/569.
16. Слуново, Смоленская обл., р. Белая (левый приток р. Днепра). Курганы на расстоянии 0,5 версты к востоку от деревни. А. Н. Лявданский, 1924, стр. 166.
17. Гороховка—Цурковка, Смоленская обл. Одна группа курганов на правом берегу рек Уфинья и Хохловки, при их слиянии; другая группа—на левом берегу р. Уфинья. Трупопожжение. Раскопки Е. А. Шмидта. А. Н. Лявданский, 1924, стр. 109. Н. В. Андреев и Д. П. Маковский, 1949, стр. 90. Архив ИА. Е. А. Шмидт, 1951/569; 1956/1269; 1957/1536. Е. А. Шмидт, 1958, стр. 162—169.
18. Гамково—Колчинка, Смоленская обл., р. Уфинья. Курганы в 1,5 км к югу от деревни. Архив ИА. Е. А. Шмидт, 1951/569.
19. Тихоновщина (Корытня), Смоленская обл., р. Корытня (приток р. Днепра). Городище в 1 км к северу от деревни. Селище рядом с городищем. Курганы в центре деревни. А. Н. Лявданский, 1926б, стр. 183, 283, 284; 1928а, стр. 288, 1930б, стр. 306—309. Н. В. Андреев и Д. П. Маковский, 1949, стр. 90. Архив ИА. Е. А. Шмидт, 1951/569.
20. Жули, Смоленская обл., р. Вихра. Курганы. Трупопожжение. Раскопки А. Н. Лявданского. А. Н. Лявданский, 1930б, карта.
21. Дрогань, Смоленская обл., р. Вихра. Курганы в двух группах. А. Н. Лявданский, 1930б, карта.
22. Слатов, Смоленская обл. Курганы. А. А. Спицын, 1899, стр. 337.
23. Ледохово, Смоленская обл. Курганы. А. А. Спицын, 1899, стр. 337.
24. Село Новое-Доморацких, Смоленская обл., р. Гордня. Городище. Курганы. А. А. Спицын, 1899, стр. 337. А. Н. Лявданский, 1926б, стр. 283.
25. Городок-Васильево (Нозинки), Смоленская обл., р. Чухона (приток р. Вихры). Городище. А. Н. Лявданский, 1926б, стр. 283.
26. Левково, Смоленская обл., р. Вихра. Городище. А. Н. Лявданский, 1926б, стр. 283. А. А. Спицын, 1899, стр. 337.
- 27—28. Бритово, Смоленская обл., р. Вихра, левый берег. Городище. Курганы. А. Н. Лявданский, 1930б, карты. Архив ИА. П. Н. Третьяков, 1954/1022.
29. Максимовское, Смоленская обл. Городище. А. Н. Лявданский, 1926б, стр. 283.
30. Моциново, Смоленская обл., р. Вихра (приток р. Днепра), левый берег. Городище. А. Н. Лявданский, 1926б, стр. 284.
31. Соболево, Смоленская обл., р. Вихра. Курганы. А. Н. Лявданский, 1930б, карта.
32. Дмынчи, Смоленская обл., р. Вихра, Курганы. А. Н. Лявданский, 1930б, карта.
33. Макарово, Смоленская обл., р. Вихра. Курганы. А. Н. Лявданский, 1930б, карта.
34. Яново, Смоленская обл., р. Упокой, левый берег. Городище. Курганы. А. Н. Лявданский, 1926б, стр. 285. Н. В. Андреев и Д. П. Маковский, 1949, стр. 90.
35. Червоное, Смоленская обл., р. Ластовка. Селище. Курганы в двух группах. А. А. Спицын, 1899, стр. 337. А. Н. Лявданский, 1930б, карта.
36. Демидово—Беленка, Смоленская обл., р. Тростянка, левый берег. Городище на расстоянии 0,5 версты к югу от деревни. Курганы в двух группах. А. А. Спицын, 1899, стр. 337. А. Н. Лявданский, 1926б, стр. 200, 282; 1928а, стр. 13; 1930б, карта.
37. Брюково, Смоленская обл., р. Бехля, правый берег. Городище в 0,5 км к востоку от деревни. А. Н. Лявданский, 1928а, стр. 288; 1930б, стр. 805. Н. В. Андреев и Д. П. Маковский, 1949, стр. 90.
38. Лопатино, Смоленская обл., р. Русановка (левый приток р. Днепра). Городище. Курганы. А. Н. Лявданский, 1930б, карта.
39. Демидовка, Смоленская обл., р. Русановка, правый берег (приток р. Днепра). Городище в 1 км к юго-западу от деревни. А. Н. Лявданский, 1924, стр. 164—166; 1926б, стр. 290. 1924, стр. 164—166; 1926б, стр. 290. Н. В. Андреев и Д. П. Маковский, 1948, стр. 13; 1949, стр. 83. Архив ИА. П. Н. Третьяков, 1954/1022.
40. Глушица, Смоленская обл., р. Днепр, левый берег, напротив Гнездова. Курганы. Трупопожжение. Раскопки Е. Н. Клетновой. Архив ИА. Е. Н. Клетнова, 1914/323.
41. Двор Новый, Смоленская обл., р. Беляковка (приток р. Днепра). Городище в 0,5 км к северу от с. Курганы. А. Н. Лявданский, 1926б, стр. 291; 1928а, стр. 289; 1930, карта. В. Р. Тарасенко, 1930а, стр. 127, 128. Н. В. Андреев и Д. П. Маковский, 1949, стр. 89. Архив ИА. П. Н. Третьяков, 1954/1022.
42. Ширяево, Смоленская обл., р. Днепр, левый берег. Курганы. А. Н. Лявданский, 1930б, карта.
43. Деменищина, Смоленская обл., р. Днепр, левый берег. Городище. Курганы в двух группах. А. Н. Лявданский, 1930б, карта.
44. Ясеная Верхняя—Дравенино, Смоленская обл., р. Ясеная (приток р. Днепра). Городище в 1,5 км от деревни. Курганы в 2 км к северо-востоку от городища. А. Н. Лявданский, 1926а, стр. 209, 289; 1928б, стр. 13; 1932, стр. 33. В. Р. Тарасенко, 1930а, стр. 127. Н. В. Андреев и Д. П. Маковский, 1949, стр. 85, 86. Архив ИА. П. Н. Третьяков, 1954/1022.
45. Кушлинщина, Смоленская обл., р. Мошна (правый приток р. Сожа). Городище болотное в 1 км к северу. Селище X—XV вв. Селище IX—XIII вв. Разведки В. В. Седова. Курганы рядом с городищем. Трупопожжение. Раскопки А. Н. Лявданского. А. Н. Лявданский, 1924, стр. 171, 173, 174; 1926б, стр. 188—190, 259—263, 291; 1928б, стр. 14. Н. В. Андреев и Д. П. Маковский, 1949, стр. 90, 91. Архив ИА. В. В. Седов и А. Г. Трусов, 1959/1894.
46. Петрова, Смоленская обл., р. Сожа, левый берег. Городище в 1,2 км к западу, на левом берегу ручья. Селище на правом берегу, напротив городища. А. Н. Лявданский, 1924, стр. 171, 173; 1926, стр. 189, 190. Н. В. Андреев и Д. П. Маковский, 1949, стр. 91. Е. А. Шмидт, 1952, стр. 369, 370. В. В. Седов, 1959, стр. 170. Архив ИА. Е. А. Шмидт, 1950/412.
47. Смоленск, Смоленская обл., Городище «Соборный холм». Городище около Рачевского ручья. Городище в урочище «Лестровка». А. Н. Лявданский, 1926б, стр. 205—292; 1928а, стр. 13, 287. В. Р. Тарасенко, 1930а, стр. 126, 127. Д. А. Авдусин, 1953. Его же, 1957.
48. Поновка, Смоленская обл. Два городища. А. Н. Лявданский, 1930б, карта.
49. Николаевка, Смоленская обл. Курганы. А. Н. Лявданский, 1930б, карта.
50. Р. Дресна, Смоленская обл. Селище на правом берегу, в 1—1,2 км к северо-западу от дер. Горяны. XI—XV вв. Раскопки В. В. Седова. Селище на левом берегу реки, в 1 км выше деревни Успенская. XI—XV вв. Разведки В. В. Седова. В. В. Седов, 1960в, стр. 127, 129. Архив ИА. В. В. Седов, 1955/1093.
51. Маркатушино, Смоленская обл., р. Дресна, устье. Курганы. Трупопожжение. Трупоположение. Киевская Русь. Раскопки А. Н. Лявданского. А. Н. Лявданский. Работы, II, 1930, стр. 287, 293, 294. В. В. Седов, 1960в, стр. 132, 133.

52. Алтуховка — Туринщина, Смоленская обл., р. Дресна. Селище в 0,6 км к северу от дер. Туринщина. Курганы в двух группах между деревнями, в 0,4 км от Туринщины. Труположение. Киевская Русь. Раскопки В. В. Седова, В. В. Седов, 1960в, стр. 130—132. Архив ИА. В. В. Седов, 1955/1093.
53. Богородицкое, Смоленская обл., р. Дресна. Городище на левом берегу реки. Найдена лещная керамика. Селище на левом берегу в 0,8 км к востоку от села. XIV—XV вв. Разведки В. В. Седова, А. Н. Лявданский, 1926б, стр. 209—211, 289. В. В. Седов, 1959, стр. 177, 178; 1957, стр. 111, 112; 1960в, стр. 129. Архив ИА. П. Н. Третьяков, 1954/1022. В. В. Седов, 1955/1093.
54. Козино, Смоленская обл., р. Дресна. Селище на левом берегу в 0,4—0,5 км выше моста. Селище на правом берегу, в 0,5 км к юго-юго-западу от деревни. В. В. Седов, 1960в, стр. 129. Архив ИА. В. В. Седов, 1955/1093.
55. Ройновка, Смоленская обл., р. Дресна, правый берег. Селище в 0,5 км выше деревни. X—XIII вв. Курганы в 0,2—0,3 км к западу от деревни. Разведки В. В. Седова, В. В. Седов, 1960в, стр. 129, 130. Архив ИА. В. В. Седов, 1955/1093.
56. Крицковщина, Смоленская обл., р. Наготь, правый берег. Селище в 0,9 км к северо-западу от деревни. XI—XIII вв. Селище на восточной окраине деревни. IX—XV вв. Раскопки В. В. Седова, В. В. Седов, 1960а, стр. 110, 112; 1960в, стр. 133, 134. Архив ИА. В. В. Седов, 1955/1093, 1959/1894.
57. Вербовка, Смоленская обл., р. Наготь. Селище на левом берегу, в 0,8—0,9 км к югу от деревни. XI—XIII вв. Селище на правом берегу. IX—XV вв. Селище на левом берегу, в 0,7—0,9 км ниже деревни. Разведки В. В. Седова, В. В. Седов, 1960в, стр. 134.
58. Знаменское — Войновщина, Смоленская обл., р. Наготь. Городище «Церковище» — Войновщина на правом берегу реки. Феодальная усадьба XII—XIII вв. и слой первой половины I тысячелетия н. э. Раскопано почти полностью В. В. Седовым. Селище в 0,15—0,20 км к северу от церкви села. XII—XV вв. Курганы в 0,5 км к северо-востоку от городища. Разведки В. В. Седова, А. Н. Лявданский, 1926а, стр. 13; 1926б, стр. 211, 292. Н. В. Андреев, Д. П. Маковский, 1949, стр. 89, 94. В. В. Седов, 1959, стр. 172; 1960а, стр. 50—56; 1960г, стр. 89; 1957, стр. 112—115; 1960в, стр. 51—92, 134. Архив ИА. П. Н. Третьяков, 1954, 1022. В. В. Седов, 1955/1093; 1956/1283; 1958/1750. В. В. Седов и А. А. Бобринский, 1957/1548.
59. Борщевка — ст. Тычинино, Смоленская обл., р. Наготь, Селище. Архив ИА. В. В. Седов, 1955/1093.
60. Корюзино, Смоленская обл., р. Лещинка (левый приток р. Наготи). Селище на левом берегу, в 0,4 км к северу от деревни. Селище на правом берегу, в 0,25 км к северо-западу от деревни. X—XV вв. Разведки В. В. Седова, В. В. Седов, 1960в, стр. 134. Архив ИА. В. В. Седов, 1959/1894.
61. Березовка, Смоленская обл. Городище. А. Н. Лявданский, 1926б, стр. 289.
62. Васильевщина, Смоленская обл. Длинные курганы. Трупосожжение. Раскопки Е. А. Шмидта, Н. Н. Чернягин, 1941, стр. 109. Н. В. Андреев, Д. П. Маковский, 1949, стр. 83, 84. Архив ИА. Е. А. Шмидт, 1956/1269.
63. Сож, Смоленская обл., р. Сож. Городище «Курган» в 0,7 км к юго-востоку от деревни. Курганы в 0,5 км к западу от деревни. Е. А. Шмидт, 1952, стр. 370, 371. Архив ИА. Е. А. Шмидт, 1950/412.
64. Собачино, Смоленская обл., р. Сож, Селище. А. Н. Лявданский, 1930б, карта.
65. Боеино, Смоленская обл. Курганы. М. Ф. Кусцинский, 1881, стр. 1. ЗРАО, т. XI, стр. 336.
66. Комаровщина, Смоленская обл., р. Мошна (приток р. Сож). Селище. Курганы. Труположение. Киевская Русь. Раскопки А. Н. Лявданского, А. Н. Лявданский, 1926б, стр. 175; 1930б, карта.
67. Лахтеево, Смоленская обл., р. Мошна (приток р. Сож). Городище в 1 км к востоку от деревни. Селище в 0,5 км от городища. XI—XIV вв. Разведки В. В. Седова, А. Н. Лявданский, 1926б, стр. 195, 196, 291; 1926а, стр. 13. Н. В. Андреев, Д. П. Маковский, 1949, стр. 88, 90. Архив ИА. В. В. Седов, 1959, 1894.
68. Бобыри — Ободрово, Смоленская обл., р. Сож, правый берег. Городище. Курганы. А. Н. Лявданский, 1926б, стр. 182, 185, 201—203, 291, 1928б, стр. 13; 1930б, карта. Н. В. Андреев и Д. П. Маковский, 1949, стр. 89. Е. А. Шмидт, 1952, стр. 372, 373. Архив ИА. Е. А. Шмидт, 1950/412. П. Н. Третьяков, 1954/1022.
69. Гевино, Смоленская обл., р. Сож, правый берег. Городище. Курганы. М. Ф. Кусцинский, 1881, стр. 1. А. А. Спицын, 1889, стр. 336. Архив ИА. Е. А. Шмидт, 1950/412.
70. Сумароково, Смоленская обл., р. Сож, левый берег. Курганы в 0,25 м к северо-востоку от села. Архив ИА. Е. А. Шмидт, 1950/412.
71. Горяны, Смоленская обл., р. Сож, Селище в 2,5 км к северо-западу. X—XV вв. Разведки Е. А. Шмидта, В. В. Седова. Курганы на северо-запад от села. М. Ф. Кусцинский, 1881, стр. 1. Е. А. Шмидт, 1952, стр. 373, 374. В. В. Седов, 1957б, стр. 107, 108. Архив ИА. Е. А. Шмидт, 1950/412.
72. Коцино, Смоленская обл. Курганы. ГИМ, отд. 13/24а, инв. № 78607-591—806.
73. Ковшары (Покровское), Смоленская обл., устье р. Соленовки (правый приток р. Сож). Городище в 0,5 км к северо-западу от деревни. Киевская Русь. Раскопки И. Ф. Барщевского, Н. К. Рериха, А. Н. Лявданского, Е. А. Шмидта. Селище рядом с городищем. Киевская Русь. Разведки Е. А. Шмидта, В. В. Седова. Курганы. М. Ф. Кусцинский, 1881, стр. 1. И. Ф. Барщевский, 1911, стр. 43. ГИМ, инв. № 80451. А. Н. Лявданский, 1926б, стр. 181, 182, 489, 225—251, 290; 1928б, стр. 13, 1930б, карта. Н. В. Андреев и Д. П. Маковский, 1949, стр. 87, 88. Е. А. Шмидт, 1952, стр. 374, 375. Архив ИА. Е. А. Шмидт, 1950/412. В. В. Седов, 1955/1093.
74. Обухово, Смоленская обл., р. Россажа. Селище на правом берегу, в 0,5 км к востоку от деревни. XI—XIII вв. Селище на левом берегу, в 0,25—0,30 км к востоку от деревни. XI—XV вв. Разведки В. В. Седова, В. В. Седов, 1960в, стр. 153. Архив ИА. В. В. Седов, 1955/1093.
75. Крокодиново — Быково, Смоленская обл., р. Россажа, правый берег. Селище в 1 км от Крокодинова. XI—XV вв. Разведки В. В. Седова, В. В. Седов, 1960в, стр. 153. Архив ИА. В. В. Седов, 1955/1093.
76. Быково, Смоленская обл., р. Россажа, левый берег. Селище в 0,7—0,8 км к юго-западу от деревни. Селище в 0,3 км к юго-западу от деревни. X—XV вв. Селище в 0,8 км к юго-востоку от деревни. XII—XV вв. Разведки В. В. Седова, В. В. Седов, 1957, стр. 115, 116; 1960в, стр. 153. Архив ИА. В. В. Седов, 1955/1093.
77. Одинцово, Смоленская обл. Курганы. М. Ф. Кусцинский, 1881, стр. 1. А. А. Спицын, 1899, стр. 336.
78. Митюшино, Смоленская обл., р. Сож, левый берег. Городище в 1 км к востоку от деревни. Е. А. Шмидт, 1952, стр. 375. Архив ИА. Е. А. Шмидт, 1950/412.
79. Герчики, Смоленская обл., р. Упокой. Городище. А. Н. Лявданский, 1926б, стр. 283.
80. Аверково, Смоленская обл. Курганы. А. Н. Лявданский, 1930б, карта.
81. Самолюбово, Смоленская обл., р. Сож. Курганы. А. Н. Лявданский, 1930б, карта.
82. Барсуки, Смоленская обл. Городище. А. Н. Лявданский, 1926б, стр. 282.
83. Щелканово, Смоленская обл., р. Полна (приток р. Сож). Курганы. А. Н. Лявданский, 1930б, карта.
84. Захаринка (Захарово), Смоленская обл., р. Сож, правый берег. Городище. Н. В. Андреев и Д. П. Маковский, 1949, стр. 94. Е. А. Шмидт, 1952, стр. 377. Архив ИА. Е. А. Шмидт, 1950/412.
85. Ивановское, Смоленская обл., р. Сож, левый берег. Городище (?). Селище. Н. В. Андреев и Д. П. Маковский, 1949, стр. 96. Е. А. Шмидт, 1952, стр. 376. Архив ИА. Е. А. Шмидт, 1950/412.
86. Бердиково, Смоленская обл., р. Сож. Курганы в 1 км к юго-востоку от деревни. Н. В. Андреев и Д. П. Маковский, 1949, стр. 96. Архив ИА. Е. А. Шмидт, 1950/418.
87. Кошелево, Смоленская обл., р. Сож. Курганы. А. Н. Лявданский, 1930б, карта.
88. Матвеево, Смоленская обл., р. Сож. Курганы. А. Н. Лявданский, 1930б, карта.
89. Скрыплево, Смоленская обл., р. Вихра, правый берег. Городище. Курганы. А. Н. Лявданский, 1926б, стр. 284; 1930б, карта.
90. Гостомель (Гостимля) — Спасское, Смоленская обл., р. Вепрянка (приток р. Сож), левый берег. Городище на расстоянии 1,4 версты к югу от деревни. Курганы. А. А. Спицын, 1899, стр. 336. А. Н. Лявданский, 1926б, стр. 283, 284; 1930б, карта.
91. Слобода Глушица, Смоленская обл., р. Сож, левый берег. Городище-святилище в 1 км от деревни. IV—I в. до н. э. Раскопки П. Н. Третьякова (раскопано полностью). Длинные курганы в 0,75 км к востоку от деревни. Трупосожжение. VII—VIII вв. Раскопки Е. А. Шмидта, А. Н. Лявданский, 1926б, стр. 284. Н. В. Андреев и Д. П. Маковский, 1949, стр. 96. Е. А. Шмидт, 1952, стр. 379, 1954, стр. 147—152. П. Н. Третьяков, 1960б, стр. 82. Архив ИА. Е. А. Шмидт, 1950/412; 1957/712; 1953/790. П. Н. Третьяков, 1954/1022; 1955/1152; 1956/1268; 1957/1665.
92. Болваничи, Смоленская обл. Городище. А. Н. Лявданский, 1926б, стр. 282.
93. Светлое, Смоленская обл., р. Упокой, левый берег. Городище в 1 версте к северо-востоку от деревни. Курганы. А. А. Спицын, 1899, стр. 336. А. Н. Лявданский, 1926б, стр. 284. Архив ИА. П. Н. Третьяков, 1954/1022.

94. Шлапаки, Смоленская обл., р. Наготь. Курганы. А. Н. Лявданский, 1930б, карта.

95. Красноармейское, Смоленская обл., р. Наготь. Селище в 1 км к северо-западу от села. Архив ИА. В. В. Седов, 1955/1093.

96. Борешино, Смоленская обл., р. Березинка. Селище XI—XV вв. Разведки В. В. Седова. В. В. Седов, 1960б, стр. 134.

97. Софьино, Смоленская обл., р. Мошна (приток р. Сож). Городище в 1 км к западу от деревни. А. Н. Лявданский, 1926б, стр. 292.

98. Рогайлово, Смоленская обл. Курганы. А. А. Спицын, 1899, стр. 337.

99. Рафеево, Смоленская обл., р. Уфимья, правый берег. Курганы в двух группах. А. Н. Лявданский, 1930б, карта.

100. Городище, Смоленская обл., р. Вихра, правый берег. Городище. Архив ИА. П. Н. Третьяков, 1954/1022.

101. Денигубовка, Смоленская обл., р. Вихра. Селище. А. Н. Лявданский, 1930б, карта.

КВАДРАТ А-4

1. Авдотьино, Смоленская обл., р. Смородинка (левый приток р. Березинки). Селище на левом берегу, напротив деревни. XI—XV вв. Селище на левом берегу, в 1—1,2 км к югу от деревни. XI—XIII вв. Разведки В. В. Седова. В. В. Седов, 1960а, стр. 43—56; 1960в, стр. 134, 135. Архив ИА. В. В. Седов, 1956/1283.

2. Муравщина, Смоленская обл., р. Березинка. Селище на левом берегу, в 0,5 км к югу от деревни. IX—XV вв. Селище в 1—1,2 км к западу от деревни. XI—XV вв. Разведки В. В. Седова. В. В. Седов, 1960а, стр. 43—56; 1960в, стр. 135.

3. Яново, Смоленская обл., р. Березинка. Селище на правом берегу. Первая половина и середина I тыс. н. э., XI—XV вв. Раскопки В. В. Седова. Курганы на левом берегу. М. Ф. Кусцинский, 1881, стр. 1. ЗРАО, т. XI, вып. 1, 2, 1899, стр. 336. А. Н. Лявданский, 1930б, карта. В. В. Седов, 1959, стр. 172, 1960а, стр. 43—56; 1960в, стр. 135—142. Архив ИА. В. В. Седов, 1956/1283.

4. Березинка, Смоленская обл., р. Березинка. Селище на правом берегу, в 0,8 км от деревни. IX—XII вв. Разведки В. В. Седова. Курганы. А. Н. Лявданский, 1930б, карта. Н. В. Андреев и Д. П. Маковский, 1949, стр. 95, 96. В. В. Седов, 1960а, стр. 43—56; 1960в, стр. 142. Архив ИА. В. В. Седов, 1956/1283.

5. Шапырево, Смоленская обл., р. Березинка. Городище болотное на левом берегу. А. Н. Лявданский, 1926б, стр. 270, 293; 1926а, стр. 14. Н. В. Андреев и Д. П. Маковский, 1949, стр. 89. В. В. Седов, 1959, стр. 170, 1960а, стр. 43—56; 1960в, стр. 142. Архив ИА. В. В. Седов, 1956/1283.

6. Боровики, Смоленская обл., р. Березинка. Селище на левом берегу, в 0,6—0,7 км к северо-востоку от деревни. XI—XIII вв. Разведки В. В. Седова. В. В. Седов, 1960а, стр. 43—56; 1960в, стр. 142. Архив ИА. В. В. Седов, 1956/1283.

7. р. Березинка, Смоленская обл., устье. Селище XI—XV вв. Разведки В. В. Седова. В. В. Седов, 1960а, стр. 43—56; 1960в, стр. 142. Архив ИА. В. В. Седов, 1956/1283.

8. Белоручье, Смоленская обл., р. Солодовая (левый приток р. Лосни). Селище на правом берегу, к юго-западу от деревни. IX—XIII вв. Курганы. Разведки В. В. Седова. В. В. Седов, 1959, стр. 173;

1960а, стр. 43—56; 1960в, стр. 142. Архив ИА. В. В. Седов, 1956/1283.

9. Кучино, Смоленская обл., р. Солодовая (левый приток р. Лосни). Городище на левом берегу близ деревни. Селище на левом берегу, в 0,2 км от деревни. XI—XIII вв. Разведки В. В. Седова. М. Ф. Кусцинский, 1881, стр. 1. А. Н. Лявданский, 1926б, стр. 187, 257, 291; 1926а, стр. 14. Н. В. Андреев, Д. П. Маковский, 1949, стр. 95. В. В. Седов, 1960а, стр. 43—56; 1959, стр. 169; 1960в, стр. 142. Архив ИА. П. Н. Третьяков, 1954/1022. В. В. Седов, 1956/1283.

10. Глистан, Смоленская обл., р. Солодовая (левый приток р. Лосни). Городище (?) в 0,5 км от деревни. Селище на берегу безымянного ручья. XIV—XV вв. Разведки В. В. Седова. Курганы (?). А. Н. Лявданский, 1930б, карта. Н. В. Андреев, Д. П. Маковский, 1949, стр. 97. В. В. Седов, 1960а, стр. 43—56; 1960б, стр. 143. Архив ИА. В. В. Седов, 1956/1283.

11. Бабыково, Смоленская обл., р. Солодовая (левый приток р. Лосни). Городище в 150 м к северо-западу от деревни. Селище в 0,4—0,5 км к югу от деревни. XI—XV вв. М. Ф. Кусцинский, 1881, стр. 1. А. А. Спицын, 1899, стр. 336. А. Н. Лявданский, 1926а, стр. 13; 1926б, стр. 214—215, 289. Н. В. Андреев, Д. П. Маковский, 1949, стр. 92. В. В. Седов, 1960а, стр. 43—56; 1960в, стр. 143. Архив ИА. В. В. Седов, 1956/1283.

12. Долгомостье, Смоленская обл., р. Солодовая (левый приток р. Лосни). Селище на левом берегу реки, в 0,5 км к югу от деревни. XII—XV вв. Селище в деревне. XIV—XV вв. Разведки В. В. Седова. В. В. Седов, 1960а, стр. 45; 1960в, стр. 143. Архив ИА. В. В. Седов, 1956/1283.

13. Путятинки, Смоленская обл., р. Лосня. Городище на правом берегу реки, в 1 км к юго-западу от деревни. Селище на правом берегу реки. Разведки В. В. Седова. Курганы на запад от деревни, на лугу. Трупосожжение. Труположение. Раскопки А. Н. Лявданского. А. А. Спицын, 1899, стр. 336. А. Н. Лявданский, 1926б, стр. 215, 216, 292; 1926а, стр. 43; 1928, стр. 274, 287; 1930, стр. 274. Н. Н. Чернягин, 1941, стр. 109. Н. В. Андреев, Д. П. Маковский, 1949, стр. 94—96. В. В. Седов, 1960а, стр. 43—56; 1960, стр. 143. Архив ИА. А. Н. Лявданский, 1927/181. П. Н. Третьяков, 1954/1022. В. В. Седов, 1956/1283.

14. Акулы, Смоленская обл., р. Лосня. Селище на левом берегу реки, в 0,7—0,8 км к северо-западу от деревни. X—XIII вв. Селище на левом берегу реки, напротив деревни. XIV—XV вв. Селище на правом берегу, близ северной окраины деревни. XI—XIII вв. Разведки В. В. Седова. В. В. Седов, 1960в, стр. 143. Архив ИА. В. В. Седов, 1956/1283.

15. Панская, Смоленская обл., р. Лосня. Селище на левом берегу реки, напротив деревни. Разведки В. В. Седова. Курганы на правом берегу реки. А. Н. Лявданский, 1930б, карта. В. В. Седов, 1960а, стр. 44; 1960в, стр. 143. Архив ИА. В. В. Седов, 1956/1283.

16. Шестаково, Смоленская обл., р. Лосня, правый берег. Селище в 0,2 км к востоку от деревни. XI—XV вв. Разведки В. В. Седова. В. В. Седов, 1960в, стр. 143. Архив ИА. В. В. Седов, А. Г. Трусов, 1959/1894.

17. Немыкары Верхние, Смоленская обл., р. Немыкарна. Селище в 1,2—1,5 км к юго-востоку от деревни. XI—XIII вв. Селище в 1,5 км к востоку от деревни, на левом берегу реки. XI—XIII вв. Разведки В. В. Седова. Курганы к западу

от деревни. Трупосожжение. Раскопки А. Н. Лявданского. А. Н. Лявданский, 1930б, стр. 295. Н. В. Андреев, Д. П. Маковский, 1949, стр. 92. В. В. Седов, 1960а, стр. 46; 1960в, стр. 144. Архив ИА. В. В. Седов, 1956/1283.

18. Арефино, Смоленская обл., р. Городок. Селище на правом берегу реки. VIII—X вв. Селище на правом берегу реки, в 100 м к югу от деревни. Киевская Русь. Селище на левом берегу реки, в 0,8—0,9 км к югу от деревни. Киевская Русь. Селище на правом берегу реки, около деревни Арефино Первое. XI—XV вв. Разведки В. В. Седова. Курганы длинные и круглые на правом берегу реки. Трупосожжение. Раскопки В. И. Сизова и Е. А. Шмидта. М. Ф. Кусцинский, 1881, стр. 1, 6. А. А. Спицын, 1899, стр. 178, 180, 336. А. Н. Лявданский, 1928а, стр. 287; 1930б, стр. 279—281. Н. Н. Чернягин, 1941, стр. 109, 110. Н. В. Андреев, Д. П. Маковский, 1948, стр. 13; 1949, стр. 95. В. В. Седов, 1960а, стр. 46; 1960в, стр. 144. Архив ИА. Е. А. Шмидт, 1952/712. П. Н. Третьяков, 1954/1022. В. В. Седов, 1956/1283; 1959/1894.

19. Мончино, Смоленская обл., р. Ливна, левый берег. Курган длинный в 0,5 км к юго-востоку от деревни. В. В. Седов, 1960, стр. 144. Архив ИА. В. В. Седов, 1958/1750.

20. Миронино, Смоленская обл., р. Ливна, правый берег. Селище в 0,5 км к юго-востоку от деревни. Раннее железо. Разведки В. В. Седова. Архив ИА. В. В. Седов, 1958/1750.

21. Колупаево, Смоленская обл., р. Днепр. Городище. Курганы. Трупосожжение. Раскопки А. Н. Лявданского. М. Ф. Кусцинский, 1881, стр. 1. А. Н. Лявданский, 1926б, стр. 217, 290; 1926а, стр. 13; 1928а, стр. 287. В. В. Седов, стр. 46—56.

22. Белкино, Смоленская обл., р. Ливна. Городище (?). Курган длинный в 1 км к северу от деревни. А. Н. Лявданский, 1926б, стр. 289. В. В. Седов, 1960в, стр. 144. Архив ИА. В. В. Седов, 1958/1750.

23. Васильево, Смоленская обл., р. Ливна, левый берег. Селище в 1 км к северу от деревни. XI—XV вв. Селище в 2,5 км к западу от деревни. XI—XV вв. Разведки В. В. Седова. В. В. Седов, 1960в, стр. 144, 145. Архив ИА. В. В. Седов, 1958/1750.

24. Яцково, Смоленская обл., бассейн р. Сож. Городище в 0,6 км к юго-востоку от школы при слиянии двух ручьев. Курганы. Н. В. Андреев, Д. П. Маковский, 1949, стр. 95. Архив ИА. П. Н. Третьяков, 1954/1022.

25. Плескачи, Смоленская обл., р. Ливна. Селище на левом берегу реки, в 1,3 км к северу от деревни. XI—XIII вв. Селище на левом берегу реки, к северу от деревни. XI—XV вв. Селище на левом берегу реки, в 0,8 км к северо-западу от деревни. XI—XV вв. Селище на правом берегу реки, в 0,1 км к югу от деревни. IX—XV вв. Селище на правом берегу реки, у южной окраины деревни. XI—XV вв. Селище на правом берегу реки, в 0,8 км к северо-западу от деревни. IX—X вв. Разведки В. В. Седова. Курганы на левом берегу реки, в 0,4 км к западу от деревни. Курганы на правом берегу реки, на южной окраине деревни. Трупосожжения. Курганы на правом берегу реки, на северной окраине деревни. А. Н. Лявданский, 1930б, карта. Н. В. Андреев, Д. П. Маковский, 1949, стр. 96. В. В. Седов, 1960в, стр. 145, 147. Архив ИА. В. В. Седов, 1958/1750.

26. Юковщина, Смоленская обл., р. Ливна. Селище на левом берегу реки, в 0,15 км к северу от деревни. X—XV вв. Селище на левом берегу реки, в 0,5 км к северу от деревни. XI—XIII вв. Селище на левом берегу реки, на северной окраине деревни. X—XIII вв. Селище на левом берегу реки, в 0,3 км к юго-востоку от деревни. Киевская Русь. Селище на левом берегу реки, в 0,35 км к юго-востоку от деревни IX—XIII вв. Селище на правом берегу реки, в 0,3 км к северо-востоку от деревни. XIV—XV вв. Селище в 0,35 км к северо-северо-востоку от деревни. X—XIII вв. Селище на правом берегу реки, к северо-востоку от деревни. XI—XIII вв. Разведки В. В. Седова, В. В. Седов, 1960в, стр. 145, 146. Архив ИА. В. В. Седов, 1958/1750.
27. Станково, Смоленская обл., р. Ливна. Селище на левом берегу реки, в 0,2 км к северо-западу от деревни. XI—XV вв. Селище на левом берегу реки, в 0,2 км к западу от деревни. XI—XV вв. Селище на правом берегу реки, в 0,4 км к югу от деревни. XI—XIII в. Селище в 0,5 км к югу от деревни. Селище на правом берегу реки, на северной окраине деревни. X—XIII вв. Селище на правом берегу реки, в 0,3 км к северо-западу от деревни. XI—XV вв. Разведки В. В. Седова, В. В. Седова, 1960в, стр. 146. Архив ИА. В. В. Седов, 1958/1750.
28. Птахино, Смоленская обл., р. Ливна. Селище на левом берегу ручья Кренькова (правый приток р. Ливны), в 150 м к северо-западу от деревни. XI—XIII вв. Разведки В. В. Седова, В. В. Седов, 1960в, стр. 146. Архив ИА. В. В. Седов, 1958/1750.
29. Дворец, Смоленская обл., р. Ливна, левый берег. Селище в 0,8 км к северо-востоку от деревни. XIV—XV вв. Селище близ деревни. Раннее железо. Разведки В. В. Седова, В. В. Седов, 1960в, стр. 146. Архив ИА. В. В. Седов, 1958/1750.
30. Николино, Смоленская обл., р. Словажа, левый берег (приток р. Ливны). Селище в 0,8 км к северу от деревни. Разведки В. В. Седова, В. В. Седов, 1960 в, стр. 147. Архив ИА. В. В. Седов, 1959/1894.
31. Круглово, Смоленская обл., р. Словажа, правый берег (приток р. Ливны). Селище в 0,7 км к востоку от деревни. X—XIII вв. Разведки В. В. Седова, В. В. Седов, 1960в, стр. 147.
32. Радино, Смоленская обл., р. Свиная, правый берег. Курганы у бывшей деревни Радино, в 2 км к северо-западу от дер. Спасское. В. В. Седов, 1960в, стр. 147. Архив ИА. В. В. Седов, 1958/1750.
33. Першиково, Смоленская обл., р. Свиная. Селище в деревне. XI—XV вв. Разведки В. В. Седова, В. В. Седов, 1960в, стр. 147, 148. Архив ИА. В. В. Седов, 1958/1750.
34. Лысково, Смоленская обл., р. Свиная, левый берег. Селище напротив деревни. XI—XIII вв. Разведки В. В. Седова, В. В. Седов, 1960в, стр. 148. Архив ИА. В. В. Седов, 1958/1750.
35. Ляхово, Смоленская обл., р. Свиная, левый берег. Селище в 0,3 км к северо-востоку от деревни. XI—XIII вв. Разведки В. В. Седова, В. В. Седов, 1960в, стр. 148. Архив ИА. В. В. Седов, 1958/1750.
36. Огарково, Смоленская обл., р. Лосня. Курганы. Трупоожжение. Случайные раскопки. А. Н. Лявданский, 1928а, стр. 287; 1930б, стр. 277—279. Н. В. Андреев, Д. П. Маковский, 1949, стр. 96.
37. Никифоровка, Смоленская обл., р. Соложа, правый берег. Городище. А. Н. Лявданский, 1926б, стр. 183, 281.
38. Язвино, Смоленская обл., р. Добрая. Городище. А. Н. Лявданский, 1926б, стр. 282. В. Р. Тарасенко, 1930, стр. 516.
39. Кубарки, Смоленская обл., р. Хмара, правый берег. Курганы. А. Н. Лявданский, 1930б, карта.
40. Шилово, Смоленская обл., р. Волость. Городище. Селище на левом берегу реки, в 1,5 км к юго-востоку от деревни. XI—XV вв. Селище в 2,5 км к юго-востоку от деревни, на берегу старицы р. Волости. Ранний железный век. Курганы в 0,7 км к северо-западу от деревни. Курган в 3,5 км к северо-западу от деревни. Разведки В. В. Седова, А. Н. Лявданский, 1926б, стр. 282. В. В. Седов, 1959, стр. 163; 1960а, стр. 46; 1960в, стр. 148. Архив ИА. В. В. Седов, А. А. Бобринский, 1957/1548.
41. Черная Грива, Смоленская обл., р. Волость, правый берег. Курганы в 1,5 км к юго-востоку от деревни. В. В. Седов, 1960в, стр. 148. Архив ИА. В. В. Седов, А. А. Бобринский, 1957/1548.
42. Дубосище, Смоленская обл., р. Волость. Городище. Селище на правом берегу реки. XIV—XV вв. Селище на левом берегу р. Мошны. IX в. Курганы длинные и круглые на правом берегу р. Волости в 2,5 км к северо-западу от села. Разведки В. В. Седова. Курганы напротив села. Трупоожжение. Раскопки В. В. Седова, А. Н. Лявданский, 1926б, стр. 281. В. В. Седов, 1960б, стр. 11, 12; 1960в, стр. 148, 151; 1960а, стр. 43—56. Архив ИА. В. В. Седов, 1956/1283; 1957/1548.
43. Орлово, Смоленская обл., р. Добрая (приток р. Волости). Селище на правом берегу реки, в 0,25 км к югу от деревни. XI—XV вв. Разведки В. В. Седова, В. В. Седов, 1959, стр. 164; 1960в, стр. 148. Архив ИА. В. В. Седов, 1957/1548.
44. Кончино, Смоленская обл., р. Добрая (приток р. Волости). Селище в 1 км к югу от деревни. XI—XV вв. Разведки В. В. Седова, В. В. Седов, 1960а, стр. 43—56; 1960в, стр. 148. Архив ИА. В. В. Седов, 1957/1548.
45. Павлово, Смоленская обл., р. Добрая (приток р. Волости). Городище в устье ручья, в 0,8 км от деревни. Ранний железный век. Селище на правом берегу, в 1 км к югу от деревни. XI—XIII вв. Разведки В. В. Седова. Курганы длинные. А. Н. Лявданский, 1930, карта. Н. И. Савин, 1930, стр. 220, 221. Н. Н. Чернягин, 1941, стр. 110. В. В. Седов, 1960а, стр. 43—56; 1960в, стр. 148. Архив ИА. В. В. Седов, 1957/1548.
46. Панино, Смоленская обл., р. Волость. Селище на левом берегу реки, в 0,35 км к западу от деревни. XI—XV вв. Селище на правом берегу реки, в 0,08—0,1 км к югу от деревни. XI—XV вв. Селище на правом берегу реки, в 0,5 км к юго-юго-западу от деревни. XI—XIII вв. Курганы в 1 км к юго-востоку от деревни. Разведки В. В. Седова, В. В. Седов, 1959, стр. 164; 1960а; стр. 43—56; 1960в, стр. 148, 149. Архив ИА. В. В. Седов, 1957/1548.
47. Галашино, Смоленская обл., р. Волость, правый берег. Селище в 0,5 км к северу от деревни. XI—XV вв. Разведки В. В. Седова, В. В. Седов, 1960а, стр. 43—56; 1960в, стр. 149. Архив ИА. В. В. Седов, 1957/1548.
48. Бородино, Смоленская обл., р. Волость. Городище на левом берегу реки, в 0,7 км выше деревни. Феодальный замок. XII—XIV вв. Городище раскопано полностью В. В. Седовым. Селище в 0,04—0,05 км к югу от городища. XII—XV вв. Курганы в 0,12—0,15 км к западу от городища. В. В. Седов, 1959, стр. 165; 1960а, стр. 48; 1960г, стр. 89, 90; 1960в, стр. 92—122, 149.
49. Матвеево, Смоленская обл., р. Волость. Городище на правом берегу реки. Селище на правом берегу реки, в 0,4 км к северу от деревни. XI—XIII вв. Селище на правом берегу реки, в 0,25—0,30 км к юго-юго-востоку от деревни. XI—XIII вв. Селище на левом берегу реки, в 0,8 км к югу от деревни. XI—XIII вв. Разведки В. В. Седова. Курганы в 0,04 м к северо-востоку от городища. Трупоположение. Киевская Русь. Раскопки В. В. Седова, В. В. Седов, 1959, стр. 169; 1960в, стр. 149, 150; 1960а, стр. 43—56. Архив ИА. В. В. Седов, 1957/1548; 1959/1894.
50. Дятловка, Смоленская обл., р. Красная (приток р. Волости), левый берег. Селище в 0,7 км к северо-востоку от деревни. XI—XIII вв. Разведки В. В. Седова, В. В. Седов, 1960а, стр. 43—56; 1960в, стр. 150. Архив ИА. В. В. Седов, 1957/1548.
51. Демидовка, Смоленская обл., р. Волость, правый берег. Городище в 0,9—1 км к юго-востоку от деревни. Железный век. Селище в 1,2 км к юго-востоку от деревни. XIV—XV вв. Разведки В. В. Седова, В. В. Седов, 1960а, стр. 43—56; 1960в, стр. 150. Архив ИА. В. В. Седов, 1957/1548.
52. Тимошево, Смоленская обл., р. Стаковка (левый приток р. Боровки). Селище в 1,2 км к югу от деревни. XI—XV вв. Селище в 1 км к северо-востоку от деревни. Железный век. Курганы круглые и удлиненные, в 2 км к юго-западу от деревни, по дороге в Дубосище. Трупоожжение. Раскопки Н. И. Савина. Курган по дороге в Хлопнино. Н. И. Савин, 1930, стр. 220. В. В. Седов, 1959, стр. 164; 1960а, стр. 43—56; 1960в, стр. 150. Архив ИА. В. В. Седов, 1957/1548.
53. Василево, Смоленская обл., р. Боровка (правый приток р. Волости). Селище в 0,6—0,7 км к северу от деревни. XI—XIII вв. Разведки В. В. Седова, В. В. Седов, 1960а, стр. 43—56; 1960в, стр. 150. Архив ИА. В. В. Седов, 1957/1548.
54. Вишняки, Смоленская обл., р. Боровка (правый приток р. Волости). Селище на правом берегу, около южной окраины деревни. IX—XV вв. Селище на правом берегу, в 0,6—0,7 км к северу от деревни. XI—XIII вв. Селище на правом берегу, в 0,8 км к северу от деревни. Железный век. Селище на правом берегу, в 0,7 км к юго-востоку от деревни. Железный век. Разведки В. В. Седова, В. В. Седов, 1960а, стр. 43—56; 1960в, стр. 150. Архив ИА. В. В. Седов, 1957/1548.
55. Рудлово, Смоленская обл., р. Песошенка (приток р. Волости). Городище на левом берегу, в 0,35 км к востоку от деревни. Городище на правом берегу, на юго-восточной окраине деревни. Ранний железный век. Селище на правом берегу, в 0,3 км к северо-северо-западу от деревни. X—XIII вв. Разведки В. В. Седова, В. Р. Тарасенко, 1930б, стр. 516; В. В. Седов, 1959, стр. 168; 1960а, стр. 43—56; 1960в, стр. 150, 151. Архив ИА. В. В. Седов, 1957/1548.
56. Марьино, Смоленская обл., р. Волость. Курганы в 4 км к юго-востоку от деревни. Архив ИА. В. В. Седов, 1957/1548.
57. Алексеево, Смоленская обл., р. Смородинка (приток р. Боровки). Се-

- лице в 0,3 км к юго-востоку от деревни. Ранний железный век. Архив ИА. В. В. Седов, 1957/1548.
58. Чувахи, Смоленская обл., р. Боровая, левый берег. Селище в 1—1,2 км к юго-востоку от деревни. Ранний железный век. Архив ИА. В. В. Седов, 1957/1548.
59. Милеево, Смоленская обл., р. Устрома (приток р. Днепра). Курганы на левом берегу, в 0,5 км от деревни. Трупоположение. Киевская Русь. Раскопки Н. И. Савина, Н. И. Савин, 1930, стр. 221. Н. И. Чернягин, 1941, стр. 110. Архив ИА. Н. И. Савин, 1929/218.
60. Кучерово, Смоленская обл., р. Брюхановка (приток р. Днепра). Городище. А. Н. Лявданский, 19266, стр. 281.
61. Рыкачево, Смоленская обл., р. Мошна (приток р. Волости). Селище на левом берегу в 0,3 км к юго-юго-востоку от деревни. IX—XIII вв. Курганы на правом берегу, в 0,15—0,20 км от деревни. Разведки В. В. Седова, В. В. Седов, 1960а, стр. 43—56; 1960в, стр. 152. Архив ИА. В. В. Седов, 1956/1283.
62. Бортенеево, Смоленская обл., р. Песоченка. Селище по направлению к Рудлову. X—XV вв. Разведки В. В. Седова, В. В. Седов, 1959, стр. 164; 1960а, стр. 43—56; 1960в, стр. 151. Архив ИА. В. В. Седов, 1957/1548.
63. Воротино, Смоленская обл., р. Мошна. Городище на левом берегу реки, в 1—1,5 км к юго-востоку от деревни. IX—XIV вв. Селище на левом берегу, в 0,04—0,05 км к западу от городища. IX—X вв. Селище на левом берегу, к северу от дер. Дубосище. IX—XV вв. Селище на левом берегу около деревни. XIV—XV вв. Селище на левом берегу, на южной окраине деревни. XI—XIII вв. Разведки В. В. Седова, В. В. Седов, 1959, стр. 167; 1960а, стр. 43—56; 1960в, стр. 151. Архив ИА. В. В. Седов, 1956/1283.
64. Р. Лыховка (устье реки), приток р. Мошны. Селище. XI—XIII вв. Разведки В. В. Седова, В. В. Седов, 1960а, стр. 43—56; 1960в, стр. 151. Архив ИА. В. В. Седов, 1956/1283.
65. Княжое Малое Село, Смоленская обл., р. Лыховка (приток р. Мошны). Селище на правом берегу, напротив деревни. XI—XIII вв. Разведки В. В. Седова, В. В. Седов, 1960а, стр. 43—56; 1960в, стр. 151. Архив ИА. В. В. Седов, 1956/1283.
66. Ганино, Смоленская обл., р. Мошна (приток р. Волости). Городище на левом берегу, в 0,5 км к северо-востоку от деревни. XIV—XV вв. Селище рядом с городищем. VIII—X вв. Курганы длинные, на левом берегу реки, напротив деревни. Разведки В. В. Седова, В. В. Седов, 1960а, стр. 43—56; 1960в, стр. 151, 152. Архив ИА. В. В. Седов, 1956/1283.
67. Р. Летковка (устье), приток р. Мошны. Селище. X—XIII вв. Разведки В. В. Седова, В. В. Седов, 1960а, стр. 43—56; 1960в, стр. 152. Архив ИА. В. В. Седов, 1956/1283.
68. Васильково, Смоленская обл., р. Летковка. Селище на правом берегу. XI—XV вв. Курганы на правом берегу, около кладбища. Разведки В. В. Седова, В. В. Седов, 1959, стр. 177; 1960а, стр. 43—56; 1960в, стр. 152. Архив ИА. В. В. Седов, 1956/1283.
69. Иваники, Смоленская обл., р. Мошна (приток р. Волости). Селище на левом берегу, по направлению к дер. Ганино. XIV—XV вв. Селище на правом берегу, в 0,55 км от деревни. XII—XIII вв. Селище на левом берегу, по дороге к дер. Гли-
- на. XI—XIV вв. Селище на левом берегу, в 0,5—0,6 км к юго-юго-востоку от деревни. XI—XIII вв. Селище на левом берегу, в 1,2—1,5 км к северо-востоку от деревни. IX—XIII вв. Разведки В. В. Седова, В. В. Седов, 1960а, стр. 43—56; 1960в, стр. 152. Архив ИА. В. В. Седов, 1956/1283.
70. Клехово, Смоленская обл., р. Мошна (приток р. Волости). Селище на левом берегу, в 2 км от деревни. XI—XV вв. Селище на правом берегу, в 0,8—0,9 км к северо-северо-востоку от деревни. XII—XV вв. Разведки В. В. Седова, В. В. Седов, 1960а, стр. 43—56; 1960в, стр. 153. Архив ИА. В. В. Седов, 1956/1283.
71. Глинка, Смоленская обл. Городище в 4 верстах. А. Н. Лявданский, 19266, стр. 282.
72. Ямполье, Смоленская обл., р. Россажа. Городище в 0,5 км к юго-востоку от деревни. Селище в 0,5 км ниже деревни, на левом берегу реки. XI—XV вв. Разведки В. В. Седова. Курганы около городища. Трупоожжение. Раскопки А. Н. Лявданского. А. Н. Лявданский, 19266, стр. 218, 219; 1928а, стр. 286; 19306, стр. 270. Н. И. Чернягин, 1941, стр. 109. Н. В. Андреев, Д. П. Маковский, 1949, стр. 94—96. В. В. Седов, 1960в, стр. 153. Архив ИА. А. Н. Лявданский, 1927/181. П. Н. Третьяков, 1954/1022. В. В. Седов, 1955/1093.
73. Лазарево, Смоленская обл., р. Россажа. Селище в 1,2 км к востоку от деревни. XI—XV вв. Разведки В. В. Седова, В. В. Седов, 1960в, стр. 153; 1957, стр. 115, 116. Архив ИА. В. В. Седов, 1955/1093; 1959/1894.
74. Вошкино, Смоленская обл., р. Россажа. Городище на левом берегу, в 0,2 км к северо-северо-западу от деревни. Ранний железный век. Селище на правом берегу, в 0,5 км к северо-западу от деревни. Селище на левом берегу, в 0,2 км к востоку от деревни. X—XV вв. Разведки В. В. Седова, А. Н. Лявданский, 1926а, стр. 13; 19266, стр. 219, 290. Н. В. Андреев, Д. П. Маковский, 1949, стр. 93. Архив ИА. П. Н. Третьяков, 1954/1022. В. В. Седов, 1958/1750; 1959/1894.
75. Россажа, Смоленская обл., р. Россажа. Селище на северо-западной окраине деревни. Селище на левом берегу, в 0,15 км выше деревни. XI—XIV вв. Разведки В. В. Седова, В. В. Седов, 1960в, стр. 154. Архив ИА. В. В. Седов, 1958/1750.
76. Дементеево, Смоленская обл., р. Россажа. Селище на левом берегу, напротив деревни. XIV—XV вв. Разведки В. В. Седова, В. В. Седов, 1960в, стр. 154. Архив ИА. В. В. Седов, 1958/1750.
77. Р. Россажа, Смоленская обл. Селище на правом берегу, в устье реки. XI—XIII вв. Разведки В. В. Седова, В. В. Седов, 1960в, стр. 153. Архив ИА. В. В. Седов, 1955/1093; 1958/1750.
78. Красногорье, Смоленская обл., р. Россажа. Городище болотное на левом берегу, в 0,8 км к востоку от ст. Пересна. Селище в 0,1 км к юго-западу от городища. X—XV вв. Разведки В. В. Седова, А. Н. Лявданский, 19266, стр. 266—268, 291; 1926а, стр. 14; 1924, стр. 171. Н. В. Андреев, Д. П. Маковский, 1949, стр. 95. В. В. Седов, 1960в, стр. 154. Архив ИА. П. Н. Третьяков, 1954/1022. В. В. Седов, 1958/1750.
79. Денисовка, Смоленская обл., р. Пожня (левый приток р. Россажа). Селище в 0,1 км к северу от деревни. В. В. Седов, 1960в, стр. 154. Архив ИА. В. В. Седов, 1954/1750.
80. Холм, Смоленская обл., р. Россажа. Городище болотное в 0,75 км к востоку от деревни. А. Н. Лявданский, 1924, стр. 171; 19266, стр. 265, 292; 1926а, стр. 14. Н. В. Андреев, Д. П. Маковский, 1949, стр. 94. Архив ИА. П. Н. Третьяков, 1954/1022.
81. Залужье — Никульчино, Смоленская обл., р. Хмара. Городище болотное. А. Н. Лявданский, 19266, стр. 269, 284; 1926а, стр. 14. А. Н. Андреев, Д. П. Маковский, 1949, стр. 115, 116. Е. А. Шмидт, 1952, стр. 404. Архив ИА. Е. А. Шмидт, 1950/412.
82. Белая — Буловицы, Смоленская обл., р. Смородинка (приток р. Белой Хмары). Два городища болотных. Селище. А. Н. Лявданский, 1924, стр. 171, 174; 1926а, стр. 14; 19266, стр. 263—265, 289. Н. В. Андреев, Д. П. Маковский, 1949, стр. 93, 95.
83. Зяхино, Смоленская обл., р. Смородинка (приток р. Белой Хмары). Городище болотное к юго-западу от деревни. Селище. А. Н. Лявданский, 1924, стр. 171; 19266, стр. 263, 265, 290.
84. Прудки, Смоленская обл., р. Осеккино (приток р. Хмары). Городище-святилище на правом берегу реки, в 1 км к западу от деревни. Середина I тысячелетия н. э. Раскопки П. Н. Третьякова, А. Н. Лявданский, 1926а, стр. 13; 19266, стр. 221, 292. Н. В. Андреев, Д. П. Маковский, 1949, стр. 94. П. Н. Третьяков, 1958, стр. 170—186; 19606, стр. 82. Архив ИА. П. Н. Третьяков, 1954/1022; 1957/1665.
85. Городок, Смоленская обл., р. Лучесинка (приток р. Хмары). Городище-святилище. I тысячелетие н. э. Раскопки П. Н. Третьякова, А. Н. Лявданский, 19266, стр. 222—224, 281; 1926а, стр. 13. Н. В. Андреев, Д. П. Маковский, 1949, стр. 95. П. Н. Третьяков, 1958, стр. 170—186; 19606, стр. 82. Архив ИА. П. Н. Третьяков, 1954/1022; 1955/1152; 1957/1665.
86. Асташково, Смоленская обл. Городище болотное в 2,5 км к северо-западу от деревни. А. Н. Лявданский, 19266, стр. 282. Н. В. Андреев, Д. П. Маковский, 1949, стр. 96.
87. Молуки, Смоленская обл., р. Хмара, правый берег. Курганы. А. Н. Лявданский, 19306, карта.
88. Цыгановка, Смоленская обл., р. Хмара. Курганы. А. Н. Лявданский, 19306, карта.
89. Моховка, Смоленская обл., р. Хмара. Курганы. А. Н. Лявданский, 19306, карта.
90. Сергеево, Смоленская обл., р. Хмара. Городище к северо-западу от деревни. Курганы рядом с городищем. ЗРАО, т. XI, стр. 338. А. Н. Лявданский, 19266, стр. 282. В. Р. Тарасенко, 19306, стр. 516. Н. В. Андреев, Д. П. Маковский, 1949, стр. 97. Е. А. Шмидт, 1952, стр. 404. Архив ИА. Е. А. Шмидт, 1950/412.
91. Городок, Смоленская обл., р. Каменка. Городище. А. Н. Лявданский, 19306, карта.
92. Ханино, Смоленская обл., р. Каменка. Курганы. А. Н. Лявданский, 19306, карта.
93. Хотеево, Смоленская обл., р. Каменка. Курганы в двух группах. А. Н. Лявданский, 19306, карта.
94. Балгутино, Смоленская обл., р. Волость. Селище в 0,5 км к юго-востоку от деревни. Ранний железный век. Курганы в 0,30—0,35 км к югу от деревни. Разведки В. В. Седова. Архив ИА. В. В. Седов, 1957/1548.

95. Яново, Смоленская обл. Курганы. Трупоожжение. Раскопки В. И. Сизова. ЗРАО, т. XI, стр. 180.

96. Кокоревка, Смоленская обл., р. Волость. Городище в 0,5 км от деревни. А. Н. Лявданский, 1926б, стр. 281. В. Р. Тарасенко, 1936, стр. 516. П. В. Андреев, Д. П. Маковский, 1949, стр. 116.

97. Трудилово, Смоленская обл., р. Маша. Курганы. Архив ИА. В. В. Седлов, 1959/1894.

98. Волково — Егорье, Смоленская обл., р. Стрина. Городище «Городок». Курганы. ЗРАО, т. XI, стр. 338. Н. В. Андреев, Д. П. Маковский, 1949, стр. 116. Е. А. Шмидт, 1959, стр. 197, 198.

99. Озеринск, Смоленская обл., р. Стрина. Курганы. ЗРАО, т. XI, стр. 338. Н. В. Андреев, Д. П. Маковский, 1949, стр. 116.

100. Колычево — Новоселки, Смоленская обл., р. Сож. Городище в 1 км к востоку от деревни. А. Н. Лявданский, 1926б, стр. 220, 221; 1926а, стр. 13. Н. В. Андреев, Д. П. Маковский, 1949, стр. 93, 94. Е. А. Шмидт, 1952, стр. 375, 376. Архив ИА. Е. А. Шмидт, 1950/412. П. Н. Третьяков, 1954/1022.

101. Сверчково, Смоленская обл. Курганы. М. Ф. Кусцинский, 1881, стр. 1.

КВАДРАТ А-5

1. Ельня, Смоленская обл., р. Десна, р. Погибелька, р. Мойка. Городище. Киевская Русь. Разведки А. Н. Лявданского. Курганы. Трупоожжение. Киевская Русь. Раскопки Н. И. Булычева, В. И. Сизова. В. И. Сизов, 1887, стр. 87. А. А. Спицын, 1899, стр. 181, 182, 186. А. Н. Лявданский, 1926а, стр. 281; 1932а, стр. 33. Н. В. Андреев, Д. П. Маковский, 1949, стр. 115. Е. А. Шмидт, 1959, стр. 194.

2. Селибка, Смоленская обл., р. Десна. Курганы. А. А. Спицын, 1899, стр. 338. Е. А. Шмидт, 1959, стр. 196.

3. Оболоновец, Смоленская обл., р. Десна, правый берег. Курганы в 0,5 км. А. А. Спицын, 1899, стр. 338. Н. В. Андреев, Д. П. Маковский, 1949, стр. 116.

КВАДРАТ Б-1

1. Сметанка, Витебская обл., р. Днепр. Городище (?). Архив ИИБАН, 1935.

2. Козловичи, Витебская обл. Курганы. Сведения 1873 г., стр. 39.

3. Городец, Могилевская обл., р. Городня. Городище в 200 сажнях к северу от деревни. Селище там же. Курганы там же. Сведения 1873 г., стр. 39, 50, 51. А. Н. Лявданский, 1926, стр. 277. Архив ИИБАН, 1935.

4. Маслаки, Могилевская обл. Курганы. Сведения 1873 г., стр. 38.

5. Аникевичи, Могилевская обл. Курганы. Сведения 1873 г., стр. 38, 39.

6. Караси, Могилевская обл., р. Бася. Курганы. Сведения 1873 г., стр. 39.

7. Слижи Малые, Могилевская обл., р. Бася. Курганы. Сведения 1873 г., стр. 39.

8. Слижи Большие, Могилевская обл., р. Бася. Курганы. Е. Р. Романов, 1893, стр. 45.

9. Русаки, Могилевская обл., р. Бася. Курганы. Сведения 1873 г., стр. 39.

10. Городище, Могилевская обл., р. Бася, левый берег. Городище. Сведения Е. Р. Романова. Курганы. ГИМ, III отделение, № 14.

11. Благовка, Могилевская обл., р. Бася. Городище в 100 сажнях. Курганы. Е. Р. Романов, 1893, стр. 45. Св-

дения 1873 г., стр. 39. А. Н. Лявданский, 1926б, стр. 277.

12. Ордаты, Могилевская обл., р. Бася. Курганы. Е. Р. Романов, 1893, стр. 45. Сведения 1873 г., стр. 39.

13. Фащевка, Могилевская обл., р. Лыза, правый берег (правый приток р. Сож). Городище в 1 версте к северу. А. Н. Лявданский, 1926б, стр. 286.

14. Черены, Могилевская обл. Курганы. Сведения 1873 г., стр. 40.

15. Ничипоровичи, Могилевская обл., у оз. Святое. Курганы. Сведения 1873 г., стр. 40.

16. Озерье — Дубровка, Могилевская обл., р. Озеренка. Городище в 2 верстах к западу, у шоссе. Курганы. Сведения 1873 г., стр. 39, 40. А. Н. Лявданский, 1926б, стр. 278.

17. Пудовня, Могилевская обл., р. Реста. Курганы. Сведения 1873 г., стр. 61.

18. Василевичи, Могилевская обл. Курганы. Сведения 1873 г., стр. 61.

19. Пруды Нижние, Могилевская обл., р. Днепр. Курганы. Сведения 1873 г., стр. 40.

20. Заходы — Евдокимовичи, Могилевская обл., р. Озеренка. Курганы. Е. Р. Романов, 1893, стр. 45. Сведения 1873 г., стр. 39, 40.

21. Колесище, Могилевская обл., р. Днепр. Городище в 500 м от реки. Сведения 1873 г., стр. 40. А. Н. Лявданский, 1926б, стр. 278. ГИМ, III отделение, инв. № 14.

22. Агеевщина, Могилевская обл., р. Днепр. Городище. В. Р. Тарасенко, 1947.

КВАДРАТ Б-2

1. Кашницы, Могилевская обл., р. Бася. Курганы. Сведения 1873 г., стр. 61.

2. Рудицы, Могилевская обл., р. Бася. Курганы. Сведения 1873 г., стр. 61.

3. Черневка, Могилевская обл., р. Бася. Курганы. Сведения 1873 г., стр. 61.

4. Коровино, Могилевская обл., р. Касинка. Курганы. Сведения 1873 г., стр. 61.

5. Слободка, Могилевская обл. Курганы. Е. Р. Романов, 1893, стр. 45. Сведения 1873 г., стр. 61.

6. Разинка (Рагозинка), Могилевская обл., р. Бася. Курганы. Сведения 1873 г., стр. 59.

7. Нежково, Могилевская обл. Курганы. Сведения 1873 г., стр. 42.

8. Волковщина, Могилевская обл., р. Днепр. Городище. Сведения 1873 г., стр. 42. А. Н. Лявданский, 1926, стр. 277.

9. Глиньково, Могилевская обл. Курганы. Сведения 1873 г., стр. 42.

10. Астолоново (Осталонново), Могилевская обл. Курганы. Сведения 1873 г., стр. 41.

11. Шавнево, Могилевская обл., р. Каминка. Городище. Курганы. Сведения 1873 г., стр. 41. ГИМ, III отдел, инв. № 14.

12. Горы, Могилевская обл., р. Быстрая. Городище в 150 сажнях от Горской Слободы. Сведения 1873 г., стр. 60. ГИМ, III отдел, инв. № 14.

13. Поляницы, Могилевская обл. Курганы. Сведения 1873 г., стр. 60.

14. Никодимово, Могилевская обл., р. Быстрая. Городище. Архив ИИБАН.

15. Горки, Могилевская обл., ручей Ржавец. Городище в 0,5 км к Котелеву. Курганы. Сведения 1873 г., стр. 42. А. Н. Лявданский, 1926б, стр. 277.

16. Пивнице, Могилевская обл. Курганы. Сведения 1873 г., стр. 60.

17. Паршино, Могилевская обл. Го-

родище болотное. Курганы. Сведения 1873 г., стр. 60. Архив ИИБАН.

18. Прилеповка, Могилевская обл., р. Прони. Курганы. Сведения 1873 г., стр. 59.

19, 22. Радомля, Могилевская обл., р. Радуча (правый приток р. Прони). Городище в урочище «Замковище». Городище (?). У хут. Калясинка — Курганы. Трупоположение. Раскопки И. А. Сербова. Е. Р. Романов, 1893, стр. 45. И. А. Сербов, 1932, стр. 240, 241. А. Н. Лявданский, 1932, Радиська Украина, № 5, ГИМ, III отдел, инв. № 14.

20. Хотинь, Смоленская обл. Городище в 2 верстах от Каина. Сведения 1873 г., стр. 47. А. Н. Лявданский, 1926, стр. 286.

21. Городок, Могилевская обл. Городище. А. Н. Лявданский, 1926б, стр. 285. С. А. Дубинский, 1928, стр. 280.

23. Вербь, Могилевская обл., р. Вербя (приток р. Ресты). Городище. А. Н. Лявданский, 1932, Радиська Украина, № 5. И. А. Сербов, 1932, стр. 240.

24. Городок, Могилевская обл. Городище. Сведения 1873 г., стр. 61, 62.

КВАДРАТ Б-3

1. Коровино, Смоленская обл., р. Молоховка. Городище. А. Н. Лявданский, 1926б, стр. 283. Н. В. Андреев, Д. П. Маковский, 1949, стр. 118.

2. Тригубово, Смоленская обл., р. Молоховка, левый берег (приток р. Вихры). Городище. Курганы. А. А. Спицын, 1899, стр. 337. А. Н. Лявданский, 1926б, стр. 284. Н. В. Андреев, Д. П. Маковский, 1949, стр. 119.

3. Внуково, Смоленская обл., р. Молоховка. Городище. А. Н. Лявданский, 1926б, стр. 282.

4. Бохота-Татарск, Смоленская обл., р. Лынья. Городище в 460 сажнях от Татарска. Курганы. Сведения 1873 г., стр. 47, 49. А. Н. Лявданский, 1926б, стр. 285, 286.

5. Доброселье, Смоленская обл., р. Городня. Курганы к западу от дороги Доброселье — Петрополье. Трупоожжение. Киевская Русь. Раскопки Е. А. Шмидта. Архив ИА. Е. А. Шмидт, 1953/790.

6. Петрополье, Смоленская обл., р. Вихра, правый берег. Курганы при впадении р. Городня. Трупоожжение. Раскопки Е. А. Шмидта. Архив ИА. Е. А. Шмидт, 1953/790.

7. Полом, Смоленская обл., р. Городня. Городище на расстоянии 1,5 версты к востоку от деревни. А. Н. Лявданский, 1926б, стр. 285.

8. Канарщина, Смоленская обл., р. Мертва. Городище. Сведения 1873 г., стр. 47. А. Н. Лявданский, 1926б, стр. 285.

9. Рай, Смоленская обл., р. Книгиня. Городище к дер. Феи. Сведения 1873 г., стр. 47. А. Н. Лявданский, 1926б, стр. 285.

10. Крутая, Смоленская обл., р. Хохлы (приток р. Вихры). Городище в 200 м к северу от деревни. А. Н. Лявданский, 1926б, стр. 285.

11. Куровичи (Туровичи), Могилевская обл., р. Вихра (бассейн р. Сож). Курганы. Трупоположение. Киевская Русь. Раскопки В. И. Сизова. В. И. Сизов, 1893, стр. 590; 1894, стр. 140; 1896, стр. 122.

12. Мстиславль, Могилевская обл., р. Вихра. Городище в урочище «Девичья Гора» к югу от деревни. Культура позднезарубинецкая. Киевская Русь. М. В. Фурсов, С. Ю. Чоловский, 1892, стр. 28. Е. Р. Романов, 1893, стр. 45. А. Н. Лявданский, 1926б, стр. 285. С. А. Дубинский, 1928, стр. 280.

13. Печковка, Могилевская обл. Курганы. Труположение. Раскопки С. Ю. Чоловского. С. Ю. Чоловский, 1893, стр. 448.
14. Татарщина, Могилевская обл. Городище. С. А. Дубинский, 1928, стр. 280.
15. Дубейково, Могилевская обл., р. Сож. Курганы. Труположение. Киевская Русь. Раскопки Е. Р. Романова. Е. Р. Романов, 1893, стр. 45, 590. Архив ИА. Е. Р. Романов, 1890/33. ГИМ, инв. № 22957.
16. Свирковец, Смоленская обл., р. Лобановка. Городище. А. Н. Лявданский, 19266, стр. 285.
17. Мозыки, Смоленская обл., р. Сож. Курганы в 4 верстах от р. Сож. Труположение. Киевская Русь. Раскопки С. Ю. Чоловского. С. Ю. Чоловский, 1892, стр. 30, 31; 1896, стр. 115.
18. Стайки-Городок, Смоленская обл., р. Сож, левый берег. Городище в 1 версте к западу от дерев. Курганы. С. Ю. Чоловский, 1896, стр. 121. А. Н. Лявданский, 1926, стр. 286. Архив ИА. Е. А. Шмидт, 1954/940.
19. Клякино, Смоленская обл. Курганы. АИЗ, 1893, стр. 449.
20. Суздалевка, Смоленская обл. Курганы. АИЗ, 1893, стр. 449.
21. Вихряны, Могилевская обл., р. Вихра. Курганы. АИЗ, 1893, стр. 449.
22. Осетище, Смоленская обл., р. Сож. Курганы. Сведения 1873 г., стр. 42, 43.
23. Мокрядино-Княжое, Смоленская обл., р. Тушемля. Городище-святилище «Тушемля» в 2,5 км от Мокрядино и 0,4 км от впадения р. Тушемля в р. Сож. Середина I тысячелетия н. э. Раскопано полностью П. Н. Третьяковым. Городище в 1,2 км на юго-восток от городища «Тушемля». Вторая половина I тысячелетия до н. э. Раскопки П. Н. Третьякова. Курганы. Труположение. Киевская Русь. Раскопки В. И. Сизова. В. И. Сизов, 1894, вын. 2, стр. 139. А. А. Спицын, 1899, стр. 183, 336. А. Н. Лявданский, 19266, стр. 283. Н. В. Андреев, Д. П. Маковский, 1949, стр. 96. Е. А. Шмидт, 1952, стр. 380, 381. П. Н. Третьяков, 1958, стр. 170—182; 19606, стр. 81—83. Архив ИА. Е. А. Шмидт, 1950/412. П. Н. Третьяков, 1954/1022; 1955/1165, 1152; 1956/1268; 1957/1665; 1959/1878. ГИМ, 13/236; 13/246; 13/23а; 3/1; 1а/306, инв. № 22906—22916.
24. Троицкое, Смоленская обл., р. Сож. Городище. А. Н. Лявданский, 19266, стр. 284.
25. Прилепово, Смоленская обл., р. Сож, правый берег. Городище. Е. А. Шмидт, 1952, стр. 384.
26. Федорова, Смоленская обл., р. Сож, правый берег. Городище в южной части села. Архив ИА. Е. А. Шмидт, 1950/412.
27. Васильево, Смоленская обл., р. Сож, правый берег (устье р. Дельны). Городище в 0,7 км к югу. Курганы в 0,5 км к югу. Труположение. Трупосожжение. Киевская Русь. Раскопки Е. А. Шмидта. А. А. Спицын, 1899, стр. 337. А. Н. Лявданский, 19266, стр. 282. Е. А. Шмидт, 1952, стр. 385. Архив ИА. Е. А. Шмидт, 1950/412; 1954/940. П. Н. Третьяков, 1954/1022.
28. Еловцы, Смоленская обл., р. Сож, правый берег. Городище в 0,2 км к югу от деревни. Курганы к востоку от деревни Трупосожжение. Труположение. Раскопки Е. А. Шмидта. А. Н. Лявданский, 19266, стр. 283. Е. А. Шмидт, 1952, стр. 386, 387. Архив ИА. Е. А. Шмидт, 1950/412; 1953/790; 1954/940.

29. Чубаровка (Суборовка), Смоленская обл., р. Сож, левый берег. Курганы. А. Н. Лявданский, 1932а, карта.
30. Горка (Красная Горка), Смоленская обл., р. Сож, правый берег. Курганы. А. Н. Лявданский, 1932а, карта.
31. Фрелова, Смоленская обл., р. Сож, правый берег. Курганы в 0,7 км к северо-западу от деревни. Архив ИА. Е. А. Шмидт, 1950/412.
32. Хиславичи, Смоленская обл., р. Сож, правый берег. Городище. Курганы в 5 км к юго-западу от села. Сведения 1873 г., стр. 46. А. Н. Лявданский, 1926, стр. 286. Е. А. Шмидт, 1952, стр. 387. Архив ИА. Е. Р. Романов, 1890/93. Е. А. Шмидт, 1950/412; 1954/940.
33. Дубровка, Смоленская обл., р. Сож, левый берег. Курганы. Курганы на правом берегу. Архив ИА. Е. А. Шмидт, 1950/412.
34. Городок, Могилевская обл., р. Городня. Городище. Курганы Трупосожжение. Раскопки С. Ю. Чоловского. М. В. Фурсов, С. Ю. Чоловский, 1892, стр. 29, 30. Сведения 1873 г., стр. 47. А. Н. Лявданский, 19266, стр. 181, 285.

КВАДРАТ Б-4

1. Акулинка, Смоленская обл., р. Серебрянка (левый приток р. Сож). Городище на левом берегу р. Серебрянки, на территории деревни. Курганы. А. Н. Лявданский, 19266, стр. 282. Н. В. Андреев и Д. П. Маковский, 1949, стр. 96. Е. А. Шмидт, 1952, стр. 379, 380. Архив ИА. Е. А. Шмидт, 1950/412. П. Н. Третьяков, 1954/1022; 1959/1878.
2. Мошевое, Смоленская обл., р. Сож. Селище на левом берегу р. Сожа в 0,25—0,30 км ниже впадения р. Хмары. Середина I тысячелетия н. э. Раскопки П. Н. Третьякова. Курганы на левом берегу р. Сож в четырех группах. Курганы в 0,5 км к северо-западу от деревни. Курганы к западу от деревни. Труположение. Киевская Русь. Раскопки Е. А. Шмидта и А. Г. Векслера. А. А. Спицын, 1899, стр. 336. А. Н. Лявданский, 19306, карта. Н. В. Андреев и Д. П. Маковский, 1949, стр. 96. П. Н. Третьяков, 19606, стр. 82. ГИМ, 14/316; 10/23а; 14/27а, инв. № 45134. Архив ИА. В. И. Сизов, 1903/76. Е. А. Шмидт, 1950/412. А. Г. Векслер, 1956/1272. П. Н. Третьяков, 1956/1268; 1957/1665; 1959/1878.
3. Селедцовка, Смоленская обл., р. Сож. Курганы. А. Н. Лявданский, 1932а, карта.
4. Любимовка, Смоленская обл., бассейн р. Березовки (левый приток р. Сож). Курганы. А. Н. Лявданский, 1932а, карта.
5. Рудня Новая, Смоленская обл., р. Ольховка, правый берег. Городище. Курганы. Труположение. Раскопки В. И. Сизова. А. А. Спицын, 1899, стр. 337. А. Н. Лявданский, 19266, стр. 289; 1932а, стр. 30.
6. Николаевка, Смоленская обл., р. Ольховка. Городище в деревне. А. Н. Лявданский, 19266, стр. 288.
7. Комаровка, Смоленская обл., бассейн р. Березовки (левый приток р. Сож). Курганы. А. Н. Лявданский, 1932а, карта.
8. Лехтовка, Смоленская обл., бассейн р. Березовки. Курганы. А. Н. Лявданский, 1932а, карта.
9. Захарьино, Смоленская обл., р. Рудомойка. Городище в 0,5 км на юго-запад от деревни. Селище в 0,125 км от городища на противоположном берегу

- реки. А. Н. Лявданский, 1928а, стр. 289. Н. В. Андреев и Д. П. Маковский, 1949, стр. 88, 89.
10. Иловань (Иловня), Смоленская обл., р. Немка. Курганы в двух группах. Клад арабских монет. Сведения 1873 г., стр. 43. А. К. Марков, 1910, стр. 44.
11. Рудня — Мочулы, Смоленская обл., р. Сож. Городище в 1 км к юго-востоку от деревни. Курганы рядом с городищем. А. Н. Лявданский, 19266, стр. 224, 225, 259, 281, 282; 19286, стр. 13, 14, 288; 19306, стр. 270. Н. В. Андреев и Д. П. Маковский, 1949, стр. 95, 116. Е. А. Шмидт, 1952, стр. 405. Архив ИА. Е. А. Шмидт, 1950/412.
12. Ивановка, Смоленская обл. Городище. А. Н. Лявданский, 19266, стр. 283.
13. Климищино — Хмара, Смоленская обл., р. Хмара, левый берег. Курганы между деревнями. Н. В. Андреев и Д. П. Маковский, 1949, стр. 96. Архив ИА. Е. А. Шмидт, 1950/412.
14. Хмара, Смоленская обл., р. Хмара. Городище. А. Н. Лявданский, 19266, стр. 282.
15. Демешки — Козятники — Светлое, Смоленская обл., р. Хмара. Городище в 2 км к юго-востоку от деревни, на левом берегу реки, около поселка Светлое. Городище на правом берегу реки. Курганы у поселка Светлое, по обе стороны железной дороги. Труположение. Киевская Русь. Раскопки Е. В. Домбровской. А. Н. Лявданский, 19266, стр. 257, 258, 281, 292; 1928, стр. 14; 1930, стр. 270. Н. В. Андреев и Д. П. Маковский, 1949, стр. 94—96. Е. А. Шмидт, 1952, стр. 405. Архив ИА. А. Н. Лявданский, 1927/181; Е. А. Шмидт, 1950/412.
16. Тимаховка, Смоленская обл., р. Стомять. Курганы. А. Н. Лявданский, 1932а, карта.
17. Гапоново, Смоленская обл. Курганы. А. А. Спицын, 1899, стр. 338.
18. Рогожна, Смоленская обл., р. Стомять. Курганы в двух группах. А. Н. Лявданский, 1932а, карта.
19. Тростино, Смоленская обл., р. Стомять. Курганы. А. Н. Лявданский, 1932а, карта.
20. Дербуж — Колпеница — Осиновка, Смоленская обл., правый берег (устье р. Стомяти). Городище. Киевская Русь. Сведения А. Н. Лявданского. Курганы в пяти группах. Труположение. Киевская Русь. Раскопки С. М. Соколовского. А. Н. Лявданский, 19266, стр. 287; 1928а, стр. 286, 288; 1928, стр. 300—303; 1932а, стр. 11—13.
21. Осиновка, Смоленская обл., р. Остер. Курганы в трех группах. А. Н. Лявданский, 1932а, карта.
22. Печкуры, Смоленская обл., р. Остер. Курганы в трех группах. Лявданский, 1932а, карта. Ю. Н. Кухаренко, 1959, стр. 30, 31.
23. Борщевка, Смоленская обл., бассейн р. Остер. Курганы. А. Н. Лявданский, 1932а, карта.
24. Столбники, Смоленская обл., р. Остер. Городище. А. Н. Лявданский, 1932а, стр. 10, 11.
25. Васьково, Смоленская обл., р. Остер, левый берег. Городище в урочище «Большой Городок». Городище в урочище «Малый Городок». Курганы. А. А. Спицын, 1899, стр. 338. А. Н. Лявданский, 1928а, стр. 287; 1932, стр. 26. Н. В. Андреев и Д. П. Маковский, 1949, стр. 127.
26. Лехчиловка, Смоленская обл. Курганы в четырех группах. А. Н. Лявданский, 1932а, карта.

27. Кубарка, Смоленская обл., р. Крапивна, левый берег (приток Остра). Курганы. Труположение. Раскопки С. М. Соколовского. А. Н. Лявданский, 1932а, стр. 14.

28. Красноселье-Осиновка, Смоленская обл. Городище «Красный Холм». Курганы. А. Н. Лявданский, 1926б, стр. 287.

29. Белик, Смоленская обл., р. Остер. Курганы. А. Н. Лявданский, 1932а, карта.

30. Заборье-Головачи, Смоленская обл., р. Стомять. Городище. Курганы. А. А. Спицын, 1899, стр. 338. А. Н. Лявданский, 1926б, стр. 287.

31. Ермолино, Смоленская обл., р. Острик. Курганы. Труположение. Киевская Русь. Раскопки С. М. Соколовского. А. Н. Лявданский, 1928а, стр. 285.

32. Приселье, Смоленская обл. Городище. А. Н. Лявданский, 1932а, стр. 29.

33. Любовка-Сушна, Смоленская обл., р. Острик, левый берег. Городище «Разрыв Гора». Курганы в двух группах. Раскопки А. Н. Лявданского. А. Н. Лявданский, 1926б, стр. 288; 1932а, стр. 28.

34. Крутиловка, Смоленская обл. Могильник. А. Н. Лявданский, 1930б, стр. 282-285. Ю. В. Кухаренко, 1959, стр. 31.

35. Старинка, Смоленская обл., р. Остер. Курганы. А. Н. Лявданский, 1932а, карта.

36. Починичи, Смоленская обл., р. Белая. Курганы в двух группах. Сведения 1873 г., стр. 43.

37. Заселье, Смоленская обл., бассейн р. Остер. Городище. А. Н. Лявданский, 1926б, стр. 287.

38. Коптево-Чепищево, Смоленская обл., р. Остер, левый берег. Городище в урочище «Суздаева Гора». Курганы на площадке городища. Курганы на правом берегу реки. А. Н. Лявданский, 1926б, стр. 287; 1932а, стр. 27. Н. В. Андреев и Д. П. Маковский, 1949, стр. 127.

39. Погорелово, Смоленская обл., бассейн р. Остер. Городище. Курганы. А. Н. Лявданский, 1926б, стр. 182, 185, 288; 1932а, стр. 29.

40. Пашино, Смоленская обл., р. Остер. Курганы. А. Н. Лявданский, 1932а, карта.

41. Козлово, Смоленская обл., р. Остер. Курганы. А. Н. Лявданский, 1932а, карта.

42. Каменка, Смоленская обл. Городище. А. Н. Лявданский, 1932а, карта.

43. Шумячка, Смоленская обл., р. Становка. Курганы. Труположение. Раскопки С. М. Соколовского. А. Н. Лявданский, 1932а, стр. 8.

44. Слободка, Смоленская обл., бассейн Остра. Курганы в двух группах. А. Н. Лявданский, 1932а, карты.

45. Ажогги (Ожогги), Смоленская обл., р. Остер. Курганы. А. Н. Лявданский, 1932а, карта.

46. Рославль, Смоленская обл., р. Становка (приток р. Ипути). Городище в урочище «Бурцева Гора». Городище в урочище «Сотниково городище». Киевская Русь. Разведки Е. А. Шмидта. Курганы в двух группах. Труположение. Киевская Русь. Раскопки В. И. Сизова, С. М. Соколовского, А. Н. Лявданского. С. С. Рокачевский, 1885, стр. 25-30. В. И. Сизов, 1887, стр. 87. А. Н. Лявданский, 1926б, стр. 288; стр. 285; 1932а, стр. 8, 30, карта. Н. В. Андреев и Д. П. Маковский, 1949, стр. 127. Е. А. Шмидт, 1954, стр. 147-150.

47. Шилы, Смоленская обл., р. Остер. Курганы. А. Н. Лявданский, 1932а, карта.

3 Древности железного века

48. Шаталовка-Слобода, Смоленская обл., бассейн р. Сож. Курганы. А. Н. Лявданский, 1932а, карта.

49. Слобода, Смоленская обл., р. Сож. Курганы. А. А. Спицын, 1899, стр. 336.

50. Погуляевка, Смоленская обл., р. Немка. Городище. Курганы. А. Н. Лявданский, 1926б, стр. 288.

КВАДРАТ Б-5

1. Дубрава, Смоленская обл., р. Десна, правый берег. Городище I тысячелетия до н. э. Разведки П. Н. Третьякова. Курганы. Труположение. Киевская Русь. Сведения А. Н. Лявданского. А. А. Спицын, 1899, стр. 338. А. Н. Лявданский, 1926б, стр. 183, 281, 1932а, стр. 33. Е. А. Шмидт и Ф. М. Заверняев, 1959, стр. 197. Архив ИА. П. Н. Третьяков, 1959/1878.

2. Ольговка, Смоленская обл., р. Стряна. Городище. А. Н. Лявданский, 1926б, стр. 281. Е. А. Шмидт и Ф. М. Заверняев, 1959, стр. 198.

3. Шамаково, Смоленская обл., р. Стряна. Курганы. А. А. Спицын, 1899, стр. 338. Е. А. Шмидт и Ф. М. Заверняев, 1959, стр. 198.

4. Холмец, Смоленская обл., р. Десна, правый берег. Городище в 1,5 км к востоку от деревни. Середина и вторая половина I тысячелетия до н. э. Раскопки П. Н. Третьякова. Е. А. Шмидт и Ф. М. Заверняев, 1959, стр. 200. Архив ИА. П. Н. Третьяков, 1959/1878.

5. Брянцовка, Смоленская обл., р. Десна, правый берег. Курганы в 0,5 км к югу от деревни. Е. А. Шмидт и Ф. М. Заверняев, 1959, стр. 200.

6. Богданово, Смоленская обл., р. Десна, правый берег. Курганы. Труположение. Киевская Русь. Сведения А. Н. Лявданского. А. Н. Лявданский, 1932, стр. 32. Е. А. Шмидт и Ф. М. Заверняев, 1959, стр. 200.

7. Городчанка, Смоленская обл., р. Десна, правый берег. Городище в 0,8 км к юго-западу от деревни. Середина I тысячелетия до н. э. Разведки П. Н. Третьякова. Е. А. Шмидт и Ф. М. Заверняев, 1959, стр. 200, 201. Архив ИА. Третьяков, 1959/1878.

8. Степанова, Смоленская обл., р. Десна, правый берег. Курганы. Е. А. Шмидт и Ф. М. Заверняев, 1959, стр. 202.

9. Слобода Траянова, Смоленская обл., р. Десна, правый берег. Городище. Первая половина I тысячелетия н. э. Разведки П. Н. Третьякова, Е. А. Шмидта. Селище. Первая половина I тысячелетия н. э. Разведки тех же исследователей. Курганы. А. Н. Лявданский, 1926б, стр. 289. Архив ИА. П. Н. Третьяков, 1959/1878.

10. Генино, Смоленская обл., р. Десна, правый берег (устье р. Присмары). Курганы. Е. А. Шмидт и Ф. М. Заверняев, 1959, стр. 204.

11. Пахомовка, Смоленская обл., р. Остер, левый берег. Курганы. А. А. Спицын, 1899, стр. 338.

12. Костыри, Смоленская обл., р. Чернышевка, левый берег (приток р. Остра). Городище. А. Н. Лявданский, 1926б, стр. 182, 185, 287; 1932а, стр. 27.

13. Надворная, Смоленская обл., р. Остер. Курганы. Труположение. Сведения А. Н. Лявданского. А. А. Спицын, 1899, стр. 338. А. Н. Лявданский, 1932а, стр. 29.

14. Курганы. Смоленская обл., р. Остер. Курганы. А. Н. Лявданский, 1932а, карта.

15. Альняговка, Смоленская обл., р. Булдырка, правый берег. Городище. А. А. Спицын, 1899, стр. 338. А. Н. Лявданский, 1926б, стр. 287. Е. А. Шмидт и Ф. М. Заверняев, 1959, стр. 205.

16. Караковичи-Кривотынь, Смоленская обл., р. Десна, правый берег. Городище. Курганы на площадке городища. А. А. Спицын, 1899, стр. 338. А. Н. Лявданский, 1926б, стр. 185, 287; 1932, стр. 28. Е. А. Шмидт и Ф. М. Заверняев, 1959, стр. 205, 206.

17. Запасское, Смоленская обл., р. Десна, правый берег. Курганы. А. Н. Лявданский, 1932а, стр. 26. Е. А. Шмидт и Ф. М. Заверняев, 1959, стр. 207.

18. Остров, Смоленская обл., р. Десна, правый берег. Городище (?). А. Н. Лявданский, 1926б, стр. 281.

19. Стенаньково, Смоленская обл., р. Десна, правый берег. Городище. Курганы по дороге в Везтань. А. А. Спицын, 1899, стр. 337, 338. А. Н. Лявданский, 1926б, стр. 289; 1928а, стр. 285; 1932а, стр. 8, карта. Архив ИА. П. Н. Третьяков, 1959/1878.

20. Осавик, Брянская обл., р. Десна, правый берег. Городище на северной окраине деревни. Юхновская культура. Киевская Русь. Раскопки С. М. Соколовского, Е. А. Шмидта и Ф. М. Заверняева. Селище к северу от деревни и к востоку от городища. Культура романская, Киевской Руси. Разведки Е. А. Шмидта и Ф. М. Заверняева. Курганы. А. А. Спицын, 1899, стр. 337. А. Н. Лявданский, 1926б, стр. 191, 288; 1932а, стр. 7, 8. Е. А. Шмидт и Ф. М. Заверняев, 1959, стр. 208, 209.

21. Черная-Хлюстинка, Брянская обл., р. Десна, правый берег. Городище. Селище. Курганы. Труположение. Трупосожжение. Раскопки С. М. Соколовского. А. А. Спицын, 1899, стр. 337. А. Н. Лявданский, 1926б, стр. 185, 289; 1928а, стр. 285; 1932а, стр. 8. Е. А. Шмидт и Ф. М. Заверняев, 1959, стр. 209.

22. Кудреевка, Брянская обл., р. Десна, правый берег. Селище. Культура романская. Разведки Е. А. Шмидта и Ф. М. Заверняева. Курганы. А. А. Спицын, 1899, стр. 337. Е. А. Шмидт и Ф. М. Заверняев, 1959, стр. 211.

23. Федоровское, Брянская обл., р. Фроловка (приток р. Десны). Городище. А. Н. Лявданский, 1926б, стр. 289; 1932а, стр. 32.

24. Милейково, Брянская обл., р. Федоровка (приток р. Десны). Курганы. А. А. Спицын, 1899, стр. 337.

25. Конюховка (Конаховка), Брянская обл., р. Острик. Курганы. А. А. Спицын, 1899, стр. 338.

26. Рясник, Брянская обл., р. Габья, правый берег. Курганы в пяти группах. А. Н. Лявданский, 1932а, карта.

27. Щепоть, Брянская обл., р. Габья, левый берег. Курганы. А. А. Спицын, 1899, стр. 338. А. Н. Лявданский, 1932а, карта.

28. Спартак, Смоленская обл., р. Десна, правый берег. Селище. Позднезарубинецкое время. Разведки П. Н. Третьякова. Курганы в 1 км к северу от деревни. Е. А. Шмидт и Ф. М. Заверняев, 1959, стр. 207. Архив ИА. П. Н. Третьяков, 1959/1878.

КВАДРАТ В-1

1. Милеевка, Могилевская обл., Милеевское озеро. Городище. Сведения 1873 г., стр. 30.

2. Перекладовичи, Могилевская обл., р. Полна. Курганы. Сведения 1873 г., стр. 30.

3. Медведовка, Могилевская обл., Курганы в двух группах. Сведения 1873 г., стр. 61.

4. Горбовичи, Могилевская обл., р. Реста. Городище. Сведения 1873 г., стр. 60.

5. Лисичник — Дубровка, Могилевская обл., левобережье р. Днепра. Городище. М. В. Фурсов, С. Ю. Чоловский, 1893, стр. 38, карта.

6. Трилесино, Могилевская обл., Курганы. Сведения 1873 г., стр. 30.

7. Бовки Старые, Могилевская обл., р. Ухлясть. Курганы. Сведения 1873 г., стр. 30.

8. Дабужа, Могилевская обл., р. Ухлясть (приток р. Днепра), правый берег. Городище. А. Н. Лявданский, 1932а, карта.

9. Юревичи, Могилевская обл., р. Ухлясть (приток р. Днепра), левый берег. Селище. Курганы. Трупосожжение. Раскопки И. А. Сербова, А. Н. Лявданский, 1928б, стр. 279. И. А. Сербов, 1932, стр. 240.

10. Смолка, Могилевская обл., р. Белица (приток р. Ресты). Курганы. Сведения 1873 г., стр. 61.

КВАДРАТ В-2

1. Трослявка, Могилевская обл., р. Реста. Курганы. Сведения 1873 г., стр. 61.

2. Сталка, Могилевская обл., р. Реста. Городище. Сведения 1873 г., стр. 60.

3. Острова, Могилевская обл., р. Реста, правый берег. Курганы в трех верстах от деревни у реки. Сведения 1873 г., стр. 31.

4. Юшковичи, Могилевская обл., р. Вилейка. Курганы. Сведения 1873 г., стр. 31.

5. Усушок, Могилевская обл., р. Вилейка. Курганы. Сведения 1873 г., стр. 30.

6. Грязивец, Могилевская обл., р. Реста. Городище на правом берегу реки, к северу от деревни. Городище на левом берегу реки, к северо-западу от деревни. Курганы к западу от деревни. Труположение. Киевская Русь. Раскопки Е. Р. Романова. Курганы к востоку от деревни. Труположение. Киевская Русь. Раскопки Е. Р. Романова. Сведения 1873 г., стр. 30. Е. Р. Романов, 1912, стр. 29, 30. Архив ИА. Е. Р. Романов, 1904/184.

7. Черенки, Могилевская обл., р. Реста, правый берег. Городище в 1,5 км к востоку от деревни. Могильник (?). В. Р. Тарасенко, 1932, стр. 238, 239. И. А. Сербов, 1932, стр. 240. Ю. В. Кухаренко, 1959, стр. 28, 29.

8. Долгий Мох, Могилевская обл., р. Реста, левый берег. Городище в 3 км от деревни, вниз по реке. И. А. Сербов, 1932, стр. 240.

9. Азаричи, Могилевская обл., р. Реста, левый берег. Городище. Курганы. Сведения 1873 г., стр. 30. В. Р. Тарасенко, 1932, стр. 238.

10. Хорошев, Могилевская обл., р. Реста. Курганы на расстоянии 0,5 версты от деревни, 0,5 версты от р. Реста, в 2 верстах от р. Прони. Сведения 1873 г., стр. 31.

11. Потеряевка, Могилевская обл., р. Реста, правый берег. Курганы. Сведения 1873 г., стр. 30.

12. Иваничевичи, Могилевская обл., Курганы. Сведения 1873 г., стр. 31.

13. Павловка, Могилевская обл., р. Бася. Курганы. Е. Р. Романов, 1893,

14. Чернявцы, Могилевская обл., р. Бася. Курганы. Е. Р. Романов, 1893, стр. 45. Сведения 1873 г., стр. 59.

15. Высокое, Могилевская обл., р. Проня, правый берег. Городище. Курганы. Сведения 1873 г., стр. 60. В. Р. Тарасенко, 1932, стр. 238. И. А. Сербов, 1932, стр. 240.

16. Кузьминичи, Могилевская обл., р. Проня, правый берег. Селище. Курганы. Сведения 1873 г., стр. 31. И. А. Сербов, 1932, стр. 240.

17. Скоклево, Могилевская обл., р. Проня, правый берег. Курганы на расстоянии 1,6 версты от деревни и 0,5 версты от реки. Сведения 1873 г., стр. 30.

18. Дужовщина, Могилевская обл., р. Проня, правый берег. Курганы. Сведения 1873 г., стр. 30.

19. Слобода Красная, Могилевская обл., р. Проня, правый берег. Городище в 1 версте от деревни. Курганы в 1 версте к западу от городища. Курганы. Труположение. Трупосожжение. Раскопки В. И. Сизова, М. Ф. Фурсова, С. Ю. Чоловского. М. В. Фурсов и С. Ю. Чоловский, 1892, стр. 11, 12. В. И. Сизов, 1894, стр. 141 (протоколы). Обзорение..., 1896, стр. 120.

20. Чижи, Могилевская обл., Курганы. Сведения 1873 г., стр. 59.

21. Селец, Могилевская обл., Курганы, Е. Р. Романов, 1893, стр. 45. Сведения 1873 г., стр. 59.

22. Галузы, Могилевская обл., р. Проня. Курганы. Сведения 1873 г., стр. 59.

23. Староселье, Могилевская обл., р. Бася. Курганы. Е. Р. Романов, 1893, стр. 45. Сведения 1873 г., стр. 59.

24. Гиженка, Могилевская обл., р. Проня. Курганы. М. В. Фурсов и С. Ю. Чоловский, 1892, стр. 11. Е. Р. Романов, 1893, стр. 45.

25. Граболово, Могилевская обл., р. Волчас. Курганы. Сведения 1873 г., стр. 61.

26. Усполие, Могилевская обл., р. Черная Натона. Городище. Курганы. Е. Р. Романов, 1893, стр. 45. Сведения 1873 г., стр. 61, 62.

27. Ходосово, Могилевская обл., р. Черная Натона. Курганы. Сведения 1873 г., стр. 62.

28. Ботвиновка, Могилевская обл., р. Волчас. Курганы. Сведения 1873 г., стр. 63.

29. Барышевка, Могилевская обл., р. Проня. Курганы. Сведения 1873 г., стр. 59.

30. Волчас, Могилевская обл., р. Волчас. Курганы. Е. Р. Романов, 1893, стр. 45. Сведения 1873 г., стр. 63.

31. Глиннице, Могилевская обл., р. Бася. Курганы. Сведения 1873 г., стр. 59.

32. Норки, Могилевская обл., р. Удога (приток р. Сож). Курганы. Сведения 1873, стр. 61.

33. Турья, Могилевская обл., р. Удога (приток р. Сож). Городище в урочище «Городец». Курганы в устье ручья, впадающего в р. Удогу. Курганы на юг от деревни. Е. Р. Романов, 1893, стр. 45. Сведения 1873 г., стр. 61. Архив ИИБАН. А. Н. Лявданский, А. З. Коваленя, 1936.

34. Ржавец, Могилевская обл., р. Удога. Курганы. Сведения 1873 г., стр. 61.

35. Чериков, Могилевская обл., р. Сож, правый берег. Городище. Спутник по Днепру..., 1910, стр. 109. Архив ИИБАН. А. Н. Лявданский, А. З. Коваленя, 1936.

36. Журавель, Могилевская обл., р. Сож. Курганы. Архив ИИБАН. А. Н. Лявданский, А. З. Коваленя, 1936.

37. Яровая (Завад Вировая), Могилев-

ская обл., р. Проня. Курганы в урочище «Взмутное». М. В. Фурсов и С. Ю. Чоловский, 1892, стр. 35, 36. Е. Р. Романов, 1893, стр. 45.

38. Горки, Могилевская обл., р. Волчас. Городище в 2 км к дер. Гогсково. Сведения 1873 г., стр. 63.

КВАДРАТ В-3

1. Залачево, Могилевская обл., Городище. С. А. Дубинский, 1928, стр. 280.

2. Писаревичина, Могилевская обл., р. Белая Натона (приток р. Вихры). Городище к востоку от деревни. Я. Н. Лявданский, 1926б, стр. 285.

3. Доброе, Могилевская обл., р. Белая Натона. Городище. Сведения 1873 г., стр. 62.

4. Молятичи, Могилевская обл., Курганы. Сведения 1873 г., стр. 62.

5. Митьковщина, Могилевская обл., р. Молотовия (приток р. Сож). Городище. Сведения 1873 г., стр. 47. А. Н. Лявданский, 1926, стр. 285.

6. Бели, Могилевская обл., Курганы. Сведения 1873 г., стр. 62, 63.

7. Глушево, Могилевская обл., Курганы к северу от деревни. Курганы у дер. Зуи. Сведения 1873 г., стр. 62.

8. Кричев, Могилевская обл., р. Сож. Три городища. Селище. Курганы в двух группах, одна из которых у дер. Испады. Труположение. Раскопки С. Ю. Чоловского. М. В. Фурсов, и С. Ю. Чоловский, 1892, стр. 33. Е. Р. Романов, 1893, стр. 45. Обзорение..., стр. 122. Сведения 1873 г., стр. 62. Спутник по Днепру..., 1810, стр. 108. Архив ИИБАН. А. Н. Лявданский, А. З. Коваленя, 1936.

9. Поклады, Могилевская обл., р. Сож. Селище. Курганы в 400 сажнях от деревни, на берегу р. Сож. Курганы в 1 км на восток от деревни. Сведения 1873 г., стр. 62. Архив ИИБАН. А. Н. Лявданский, А. З. Коваленя, 1936.

10. Игнатовка, Могилевская обл., р. Сож, левый берег. Курганы в урочище «Селище». Труположение. Раскопки С. Ю. Чоловского. М. В. Фурсов и С. Ю. Чоловский, 1892, стр. 34.

11. Селище, Могилевская обл., р. Сож, левый берег. Городище к западу от деревни. Селище рядом с городищем. Курганы. «Древности», т. XIII, вып. I, М., 1889. Архив ИИБАН. А. Н. Лявданский, А. З. Коваленя, 1936.

12. Охорь, Могилевская обл., Курганы. Сведения 1873 г., стр. 63.

13. Комаровичи, Могилевская обл., Курганы. Сведения 1873 г., стр. 63.

14. Веприн-Дубровица, Могилевская обл., Курганы. Е. Р. Романов, 1893, стр. 45.

15. Ошмары — Пневский поселок, Смоленская обл., р. Сож. Курганы. Архив ИА. Е. А. Шмидт, 1950/412.

16. Бедня, Смоленская обл., Курганы. Сведения 1873 г., стр. 42. «Древности», т. XII, вып. I, М., 1888, протоколы, стр. 55.

17. Тихиль — Холм, Смоленская обл., р. Сож, левый берег. Курганы в урочище «Бутайково», по дороге к дер. Холм. Смоленская обл., р. Сож. Курганы. Архив ИА. Е. А. Шмидт, 1950/412.

18. Холм, Смоленская обл., р. Остер. Селище. Е. А. Шмидт, 1952, стр. 402, 403. Архив ИА. Е. А. Шмидт, 1950/412.

19. Зимомино, Смоленская обл., р. Остер. Курганы. Труположение. Киевская Русь. Раскопки С. Ю. Чоловского. Курганы по дороге к дер. Дорошковка. М. В. Фурсов и С. Ю. Чоловский, 1892, стр. 27. ЗРАО, т. VIII, вып. 1, 2,

- 1896, стр. 422. Сведения 1873 г., стр. 43. Архив ИА. Е. А. Шмидт, 1950/412.
20. Дорошковка, Смоленская обл., р. Остер, правый берег. Городище в 0,5 км к западу от деревни. Е. А. Шмидт, 1952, стр. 401, 402. Архив ИА. Е. А. Шмидт, 1950/412.
21. Королишки — Кулешовка, Смоленская обл., р. Остер, левый берег. Городище. Курганы. Трупоположение. Раскопки С. Ю. Чоловского, М. В. Фурсов и С. Ю. Чоловский, 1892, стр. 27. С. Ю. Чоловский, 1893, стр. 447. Е. Р. Романов, 1893, стр. 45. Сведения 1873 г., стр. 42.
22. Ходунь — Хотовиж, Могилевская обл., р. Остер. Курганы на берегу реки, в 2 верстах к дер. Хотовиж. Трупоположение. Раскопки С. Ю. Чоловского, М. В. Фурсов и С. Ю. Чоловский, 1892, стр. 25, 27. Е. Р. Романов, 1893, стр. 45. ЗРАО, т. VIII, вып. 1, 2, 1896, стр. 122. Сведения 1873 г., стр. 42. Архив ИА. Е. Р. Романов, 1890/33.
23. Хотовиж — Пеньковка, Могилевская обл., р. Остер. Курганы. Сведения 1873 г., стр. 42.
24. Домаморочи, Могилевская обл., р. Сосновка. Курганы. Сведения 1873 г., стр. 42.
25. Егоровка, Могилевская обл., р. Остер. Курганы. Постановление Совета Министров БССР, № 1629, от 19.XII 1950 г.
26. Тимоново, Могилевская обл., р. Лобжанка. Курганы в урочище «Яново». Трупоположение. Киевская Русь. Раскопки С. Ю. Чоловского, М. В. Фурсов и С. Ю. Чоловский, 1892, стр. 21, 22. ЗРАО, т. VIII, вып. 1, 2, стр. 122.
27. Боровая, Смоленская обл., р. Соженка. Городище. Курганы. Сведения 1873 г., стр. 42. Е. А. Шмидт, 1952, стр. 405, 406.
28. Студенец, Смоленская обл., р. Соженка. Городище. Курганы. А. Н. Лявданский, 1932а, карта.
29. Штаб Загустина, Смоленская обл., р. Соженка, левый берег. Городище в 0,2 км к западу от деревни. Курганы. А. Н. Лявданский, 1932а, карта. Е. А. Шмидт, 1952, стр. 406.
30. Ивановское (Иванск), Могилевская обл., р. Остер. Селище на правом берегу реки. Курганы на левом берегу реки. Трупоположение. Раскопки С. Ю. Чоловского, М. В. Фурсов и С. Ю. Чоловский, 1892, стр. 26, 27. ЗРАО, т. VIII, вып. 1, 2, 1896, стр. 122. Сведения 1873 г., стр. 42. Е. А. Шмидт, 1952, стр. 399. Архив ИА. Е. А. Шмидт, 1950/412.
31. Дедин Старый, Могилевская обл., р. Остер. Курганы. Клад вещей. Киевская Русь. Найден в 1938 г. Сведения 1873 г., стр. 42. Е. А. Шмидт, 1952, стр. 400. Архив ИА. Е. А. Шмидт, 1950/412.
32. Буховка, Могилевская обл. Курганы. Сведения 1873 г., стр. 42.
33. Остров, Могилевская обл., р. Ректа. Курганы. Сведения 1873 г., стр. 43.
34. Устье, Могилевская обл., р. Сож. Курганы. Сведения 1873 г., стр. 63.
35. Редчицы Ближние (Речница Большая), Могилевская обл., Курганы. Сведения 1873 г., стр. 63.
36. Палицкая, Смоленская обл., р. Остер, правый берег. Курган в 1 км к северо-востоку от деревни. Архив ИА. Е. А. Шмидт, 1950/412.
37. Крестовая-Сукромля, Смоленская обл., р. Ипуть. Селище. Культура ромекая, Киевской Руси. Разведки Ф. М. Заверняева. Архив ИА. Ф. М. Заверняев, 1959/1881.
38. Рухань, Смоленская обл., р. Ипуть, правый берег. Курганы. Архив ИА. Ф. М. Заверняев, 1959/1881.
39. Любатовка, Смоленская обл., р. Ипуть, правый берег. Городище. Курганы. Трупоположение. Сведения А. Н. Лявданского. Курганы на левом берегу.
2. Микulichи, Смоленская обл., р. Остер. Курганы. Сведения 1873 г., стр. 44. Архив ИА. Е. А. Шмидт, 1950/412.
3. Песчанка, Смоленская обл., р. Остер. Селище на левом берегу реки, между дер. Крымки и Пожогги. Курганы в 100 м от селища, в 2,5 км от дер. Пожогги, в 1,5 км от дер. Песчанки. Сведения 1873 г., стр. 44. А. Н. Лявданский, 1932а, стр. 30. Е. А. Шмидт, 1952, стр. 391. Архив ИА. Е. А. Шмидт, 1950/412.
4. Шумячи, Смоленская обл., р. Соженка, левый берег. Городище. А. Н. Лявданский, 1932а, карта.
5. Пустосел, Смоленская обл., р. Остер. Курганы. А. Н. Лявданский, 1932а, карта.
6. Криволес, Смоленская обл., р. Остер. Курганы. А. Н. Лявданский, 1932а, карта.
7. Прудок, Смоленская обл., бассейн Остра. Городище. А. Н. Лявданский, 1932а, карта.
8. Рогово, Смоленская обл., р. Рыдыга (левый приток Остра). Городище в урочище «Городец», в 0,3 км от деревни, вверх по реке. Е. А. Шмидт, 1952, стр. 390.
9. Астанковичи, Смоленская обл., р. Рыдыга. Городище. А. Н. Лявданский, 1926б, стр. 287. Н. В. Андреев и Д. П. Маковский, 1949, стр. 127.
10. Лотовиново, Смоленская обл., р. Остер. Городище. Курганы. А. Н. Лявданский, 1926б, стр. 288; 1932, стр. 28. Е. А. Шмидт, 1954а, стр. 153.
11. Азобичи, Смоленская обл., р. Остер. Курганы. Трупоположение. Раскопки В. И. Сизова. Курганы. С. С. Рокачевский, 1885, стр. 10. А. А. Спицын, 1899, стр. 182, 337. А. Н. Лявданский, 1932а, стр. 24. Н. В. Андреев и Д. П. Маковский, 1949, стр. 127. ГИМ, отд. VIII 39/56, инв. № 44792.
12. Квасово, Смоленская обл. Городище. А. Н. Лявданский, 1926б, стр. 287; 1932, стр. 27.
13. Вяхиры, Смоленская обл., р. Остер. Курганы. А. Н. Лявданский, 1932а, карта.
14. Гореново, Смоленская обл., р. Челкна. Городище в 1,5 км к югу от деревни. А. А. Спицын, 1899, стр. 337. А. Н. Лявданский, 1926б, стр. 287. Н. В. Андреев и Д. П. Маковский, 1949, стр. 127. Е. А. Шмидт, 1954, стр. 154—156.
15. Новоселки, Смоленская обл., р. Церабынь. Городище в урочище «Красный Лог». Курганы. Трупоположение. Сведения А. Н. Лявданского. А. Н. Лявданский, 1926б, стр. 288; 1932а, стр. 29, карта.
16. Александровка — Юрьево, Смоленская обл., р. Вымкилы (приток р. Вороницы). Городище в 0,27 км к западу от деревни. А. А. Спицын, 1899, стр. 337. А. Н. Лявданский, 1926б, стр. 286, 289; 1932а, стр. 32. Н. В. Андреев и Д. П. Маковский, 1949, стр. 127.
17. Слободище, Смоленская обл., р. Челкна, правый берег. Городище. Курганы рядом с городищем. А. Н. Лявданский, 1926б, стр. 289; 1932а, стр. 31.
18. Старшевка, Смоленская обл., р. Вязевка. Курганы. А. Н. Лявданский, 1932а, стр. 31.
19. Полушкино, Смоленская обл. Курганы. А. А. Спицын, 1899, стр. 338.
20. Помазовка, Смоленская обл., р. Ипуть, левый берег. Курганы. Трупоположение. Раскопки В. И. Сизова. ЗРАО,
- т. XI, 1899, стр. 182. А. Н. Лявданский, 1932а, стр. 29, карта.
21. Макеевка, Смоленская обл., р. Брянская Чолкна. Городище в деревне. А. Н. Лявданский, 1926б, стр. 288.
22. Барановка, Смоленская обл. Городище. А. Н. Лявданский, 1926б, стр. 287.
23. Краснозаборье, Смоленская обл., р. Ипуть. Курганы. Трупоположение. А. Н. Лявданский, 1932а, стр. 27.
24. Доброносики, Смоленская обл., р. Ипуть. Городище. Курганы. Трупоположение. Раскопки В. И. Сизова. Курганы. А. А. Спицын, 1899, стр. 182, 338. А. Н. Лявданский, 1926б, стр. 287; 1932а, стр. 26.
25. Краснополье, Смоленская обл., р. Ипуть, правый берег. Курганы. А. Н. Лявданский, 1932а, карта.
26. Слобода, Смоленская обл., р. Ипуть, правый берег. Курганы. Трупоположение. Киевская Русь. Раскопки С. М. Соколовского. А. Н. Лявданский, 1932а, стр. 17, 18, 29.
27. Кузнецовка, Смоленская обл., бассейн р. Ипути. Курганы. А. Н. Лявданский, 1932а, карта.
28. Макеевичи, Смоленская обл., р. Ипуть. Курганы у деревни. Сведения, 1873 г., стр. 43.
29. Пожарь, Смоленская обл., р. Беседь, правый берег. Курганы. А. Н. Лявданский, 1932а, карта.
30. Беседка, Смоленская обл., р. Беседь. Городище. Курганы в двух группах. А. Н. Лявданский, 1926б, стр. 287; 1932а, карта.
31. Бобрывец, Смоленская обл., р. Беседь. Курганы. А. Н. Лявданский, 1932а, карта.
32. Кузьмичи — Техань, Смоленская обл., р. Беседь, левый берег. Курганы. Трупоположение. Трупоположение. Раскопки С. М. Соколовского. А. А. Спицын, 1899, стр. 338. А. Н. Лявданский, 1928а, стр. 285; 1932а, стр. 23, 24.
33. Марковка, Могилевская обл., р. Беседь. Курганы в двух группах. Е. Р. Романов, 1893, стр. 45. Сведения 1873 г., стр. 44.
34. Блинные Кучи, Смоленская обл., р. Ипуть, правый берег. Селище. Культура ромекая, Киевской Руси. Разведки Ф. М. Заверняева. Курганы. Трупоположение. Киевская Русь. Раскопки В. И. Сизова, С. М. Соколовского. Разведки Ф. М. Заверняева. А. А. Спицын, 1899, стр. 182. А. Н. Лявданский, 1928а, стр. 285; 1932а, стр. 18, 19. Архив ИА. Ф. М. Заверняев, 1959, 1881.
35. Ломовка, Смоленская обл. Курганы в двух группах. Трупоположение. Раскопки С. М. Соколовского. А. Н. Лявданский, 1932а, стр. 28.
36. Пилонка (Пильня), Брянская обл. Курганы. Трупоположение. Раскопки С. М. Соколовского. Сведения 1873 г., стр. 64. А. Н. Лявданский, 1932, стр. 21—23.

КВАДРАТ В-4

1. Хороново Нижнее, Смоленская обл., р. Остер, правый берег. Городище. Курганы. Сведения 1873 г., стр. 44. Е. А. Шмидт, 1952, стр. 392, 393.

А. Н. Лявданский, 1926б, стр. 288; 1932а, стр. 28, 29. Архив ИА, Ф. М. Заверняев, 1959/1881.

40. Сукромля — Крестовая, Смоленская обл., р. Вороница, Курганы. Труположение. Киевская Русь. Раскопки С. М. Соколовского, Курганы по дороге к Крестовой. А. Н. Лявданский, 1928а, стр. 285; 1932а, стр. 15—23, карта.

41. Буда Высокая — Кошкино Большое, Смоленская обл. Городище. А. Н. Лявданский, 1932а, стр. 25.

42. Серковка — Богдановка, Смоленская обл., р. Остер, левый берег. Селище напротив Палицкой. Курганы в 1,2 км к северу от деревни. Курганы в 2,5—3 км к западу от деревни. Сведения 1873 г., стр. 44. Е. А. Шмидт, 1952, стр. 398. Архив ИА. Е. А. Шмидт, 1950/412.

43. Покровское, Смоленская обл., р. Ворожица, правый берег. Городище. Курганы около городища. А. Н. Лявданский, 1926б, стр. 288; 1932а, стр. 29.

44. Дубовица, Смоленская обл., р. Остер, левый берег. Селище в 1 км к югу от села. Селище в 3 км к югу от села. Киевская Русь. Разведки Е. А. Шмидта. Курганы в 300 м к западу от села. Курганы в 2 км к северо-востоку от села. Е. А. Шмидт, 1952, стр. 393, 394, 397. Архив ИА. Е. А. Шмидт, 1950/412.

КВАДРАТ В-5

1. Волковичи, Брянская обл., р. Малая Навля, Курганы. А. Н. Лявданский, 1932а, стр. 26.

2. Тюнино, Брянская обл., р. Габья. Курганы. А. Н. Лявданский, 1932а, карта.

3. Толбино, Брянская обл., бассейн р. Десны. Городище. Курганы. ЗРАО, т. XI, стр. 337. А. Н. Лявданский, 1926б, стр. 289; 1932а, стр. 29.

4. Снопот, Брянская обл., р. Десна, правый берег. Городище в урочище «За оврагом». Селище на юго-восточной окраине деревни. Селище в центре деревни. Культура роменская. Разведки Е. А. Шмидта, Ф. М. Заверняева. Е. А. Шмидт, Ф. М. Заверняев, 1959, стр. 211.

5. Аселье, Брянская обл., бассейн р. Габья. Городище. А. Н. Лявданский, 1926б, стр. 287; 1932а, стр. 24. Н. В. Андреев, Д. П. Маковский, 1949, стр. 127.

6. Бабники (Бабинка), Брянская обл., р. Габья. Городище «Крутоярова Гора». А. Н. Лявданский, 1926б, стр. 287; 1932а, стр. 25.

7. Лацин, Брянская обл., р. Габья. Городище. ЗРАО, т. XI, стр. 337. А. Н. Лявданский, 1926б, стр. 288; 1932а, стр. 29.

8. Балахча, Брянская обл., р. Десна, правый берег. Городище. Курганы. А. Н. Лявданский, 1926б, стр. 287; 1932а, стр. 25.

9. Харинovo, Брянская обл., р. Габья, правый берег. Курганы. А. Н. Лявданский, 1932а, карта.

10. Тихая Пристань, Брянская обл., р. Десна. Городище у реки ниже деревни. Середина I тысячелетия н. э. Разведки Л. В. Артишевской. Селище. Культура роменская, Киевской Руси. Разведки Е. А. Шмидта, М. Ф. Заверняева. Л. В. Артишевская, 1957, стр. 84. Е. А. Шмидт, М. Ф. Заверняев, 1959, стр. 211, 212.

11. Летошники, Брянская обл., р. Иловица (приток р. Габья). Курганы. А. Н. Лявданский, 1932а, карта.

12. Княгинино, Брянская обл., р. Десна. Курганы. А. Н. Лявданский, 1932а, карта.

13. Седилловичи, Брянская обл., р. Габья. Городище. Середина I тысячелетия до н. э. Разведки Л. В. Артишевской. Архив ИА. Л. В. Артишевская, 1955/1214.

14. Пригорье, Брянская обл., р. Вороница (левый приток р. Ипути). Городище «Змеиная Гора» в 4 верстах от деревни. Курганы. А. Н. Лявданский, 1926б, стр. 288; 1932а, карта. Н. В. Андреев, Д. П. Маковский, 1949, стр. 127.

15. Крутицы, Брянская обл., р. Поповка. Городище на расстоянии 1,5 версты от деревни. А. Н. Лявданский, 1926б, стр. 288; 1932а, стр. 28. Н. В. Андреев, Д. П. Маковский, 1949, стр. 127.

16. Новоселки, Брянская обл., р. Десна. Курганы. Архив ИА. А. Г. Векслер, 1955/1090.

17. Болваны, Брянская обл. Курганы. А. Н. Лявданский, 1932а, стр. 25.

18. Молотково, Брянская обл., р. Габья. Городище в 1,5 км по направлению к Селиловичам. Курганы. Н. П. Горожанский, 1884, стр. 47. А. Н. Шульгин, 1904, стр. 92. Архив ИА. С. С. Деев, 1926/218.

19. Жарынь, Брянская обл., р. Прожого, левый берег. Городище. Курганы около городища. ЗРАО, т. XI, стр. 337. А. Н. Лявданский, 1926б, стр. 183, 287; 1932а, стр. 26. Н. В. Андреев, Д. П. Маковский, 1949, стр. 127.

20. Турово, Брянская обл., р. Вороница. Курганы. А. Н. Лявданский, 1932а, карта.

21. Радичи, Брянская обл. Городище. Курганы. А. Н. Лявданский, 1926б, стр. 288; 1932а, стр. 30.

22. Коханово, Брянская обл. Курганы. А. Н. Лявданский, 1932а, карта.

23. Гатьково, Брянская обл., р. Сенная. Городище «Городец» к западу от деревни. Курганы. А. Н. Шульгин, 1906, стр. 102. А. Н. Лявданский, 1932а, стр. 26, карта.

24. Яблонь, Брянская обл., р. Габья. Курганы. Н. П. Горожанский, 1884, стр. 37. А. Н. Шульгин, 1906, стр. 102. Архив ИА. С. С. Деев, 1926/218.

25. Слепцово, Брянская обл. Городище. Н. В. Андреев, Д. П. Маковский, 1949, стр. 126.

26. Епишево, Брянская обл., р. Пет (приток р. Вороницы). Одно городище на левом берегу, другое — на правом берегу, третье — по направлению к Фоминичам. Курганы. ЗРАО, т. XI, стр. 338. А. Н. Лявданский, 1926б, стр. 287; 1932а, стр. 26. Н. В. Андреев, Д. П. Маковский, 1949, стр. 126.

27. Фоминичи Малые, Смоленская обл., р. Воронуса. Курганы. А. Н. Лявданский, 1932а, стр. 26.

28. Сердечкино, Брянская обл. Городище. А. Н. Лявданский, 1926, стр. 289.

29. Холмовка, Брянская обл. Курганы. А. Н. Лявданский, 1932а, карта.

30. Сешча, Брянская обл., р. Сешча. Курганы. Труположение. Киевская Русь. Раскопки С. М. Соколовского. А. Н. Лявданский, 1928а, стр. 286; 1932а, стр. 8.

31. Студенец, Брянская обл., р. Десна. Городище. Середина I тысячелетия до н. э. Разведки Л. В. Артишевской. Архив ИА. Л. В. Артишевская, 1955/1214.

32. Владимировка, Брянская обл., р. Десна. Городище «Змеев лог» по направлению к Троицкому. Середина I тысячелетия до н. э., VI—VII вв. н. э. Раскопки Л. В. Артишевской. Городище в деревне. Киевская Русь. Селище. Культура роменская. Разведки Е. А. Шмидта, Ф. М. Заверняева. Курганы. Н. П. Горожанский, 1884, стр. 37. А. Н. Шульгин, 1906, стр. 102. Е. А. Шмидт, Ф. М. Заверняев, 1959, стр. 212, 213. Архив ИА. Н. И. Лесяков, 1927/200. С. С. Деев, 1926/218. Л. В. Артишевская, 1955/1214.

33. Тросна — Ивакино — Комаровка, Брянская обл., р. Вороница. Курганы в пяти группах. ЗРАО, т. XI, стр. 338. А. Н. Лявданский, 1932, стр. 32, карта.

34. Сергеевка, Брянская обл., р. Набожа (приток р. Ипути). Курганы. А. Н. Лявданский, 1932а, карта.

35. Колышкино, Брянская обл. Курганы в двух группах. А. Н. Лявданский, 1932а, карта.

36. Дубровка, Брянская обл., р. Немирка. Городище «Арабский городок». Курганы. А. Н. Шульгин, 1906, стр. 96. С. С. Деев, 1927. Архив ИА. Н. И. Лесяков, 1927/200.

37. Слобода Зимницкая, Брянская обл., р. Немирка. Городище «Курган» в 0,25 км к северу от деревни. Селище. С. С. Деев, 1927. Архив ИА. С. С. Деев, 1927/165. Н. И. Лесяков, 1927/200.

38. Загорье, Брянская обл., р. Десна. Городище. Селище. Курганы к северо-западу от деревни. Трупосоожжение. Труположение. Раскопки П. М. Еременко. ЗРАО, т. XI, стр. 187. А. Н. Шульгин, 1906, стр. 95. Архив ИА. Н. И. Лесяков, 1927/200.

39. Маяк Красный, Брянская обл., р. Сеща, правый берег (приток р. Десны). Селище в деревне. Культура роменская, Киевской Руси. Разведки Е. А. Шмидта, Ф. М. Заверняева. Курганы по дороге в Рековичи. Е. А. Шмидт, Ф. М. Заверняев, 1959, стр. 213.

40. Рековичи, Брянская обл., р. Сеща. Городище. Селище в 0,5 км к северо-востоку от деревни. Курганы в 2 верстах к востоку от деревни. Н. П. Горожанский, 1884, стр. 37. А. Н. Шульгин, 1906, стр. 94. Архив ИА. С. С. Деев, Н. И. Лесяков, 1927/200.

41. Кочеево, Брянская обл., р. Верхняя Нетешь (приток р. Ипути). Селище. Курганы. А. Н. Лявданский, 1932а, карта.

42. Алешня, Брянская обл., р. Десна. Городище в 2 верстах к юго-востоку от деревни. Курганы. Трупосоожжение. Труположение. Раскопки П. М. Еременко. П. М. Еременко, 1899, стр. 187. А. Н. Шульгин, 1906, стр. 95, 101. Архив ИА. А. К. Амброс, 1956/1334.

43. Белевка, Брянская обл., р. Небожа. Курганы. А. Н. Лявданский, 1932а, карта.

44. Холм, Брянская обл., р. Белизна (приток р. Десны). Селище. Архив ИА. Н. И. Лесяков, 1927/200.

45. Берлевец, Брянская обл., р. Белизна (приток р. Десны). Городище. Архив ИА. Н. И. Лесяков, 1927/200.

46. Голубея, Брянская обл., р. Десна. Городище «Городец». Селище на северной окраине деревни. Культура роменская. Курганы. Н. П. Горожанский, 1884, стр. 37. А. Н. Шульгин, 1906, стр. 102. Е. А. Шмидт, Ф. М. Заверняев, 1959, стр. 213.

47. Рябчицы, Брянская обл., р. Десна. Городище. Курганы. Архив ИА. Н. И. Лесяков, 1927/200. С. С. Деев, 1926/218.

48. Пеклино, Брянская обл., р. Белизна (приток р. Десны). Курганы на правом берегу. Труположение. Киевская Русь. Раскопки П. М. Еременко и С. А. Чуова. П. М. Еременко, 1899, стр. 187. А. Н. Шульгин, 1906, стр. 96. Архив ИА. А. К. Амброз, 1956/1304. П. М. Еременко, 1896/68.

49. Жуково, Брянская обл., р. Десна. Городище. Архив ИА. С. С. Деев, 1926/218.

50. Буда, Брянская обл., р. Белизна (приток р. Десны). Городище. Курганы около городища. А. Н. Шульгин, 1906, стр. 98, 101.

51. Городец, Брянская обл., р. Белизна (приток р. Десны). Городище. Курганы. Архив ИА. Н. И. Ледаков, 1927/200.

52. Федоровка, Брянская обл., р. Вороньковка (приток р. Десны). Городище. Середина I тысячелетия до н. э. Разведки Л. В. Артишевской. Л. В. Артишевская, 1957, стр. 84—86.

53. Прыща, Смоленская обл., р. Инуть. Курганы. А. Н. Лявданский, 1932а, карта.

КВАДРАТ Г-1

1. Хотыща, Могилевская обл. Могильник. Культура зарубинецкая. Раскопки И. А. Сербова, А. Н. Лявданского, Ю. В. Кухаренко. Ю. В. Кухаренко, 1959, стр. 28, 29.

2. Хачинка, Могилевская обл. Курганы. Сведения 1873 г., стр. 32.

3. Александрово, Могилевская обл. Курганы. Сведения 1873 г., стр. 32.

4. Чисть, Могилевская обл. Курганы на расстоянии 0,5 версты. Сведения 1873 г., стр. 32.

5. Селец—Холопеев, Гомельская обл. Курганы. Сведения 1873 г., стр. 30.

6. Онилно-Палениновичи, Гомельская обл. Курганы. Труположение. Киевская Русь. Раскопки П. М. Еременко. П. М. Еременко, 1896, стр. 124. Сведения 1873 г., 1903, стр. 30.

7. Обидовичи, Гомельская обл., р. Сеньковка. Курганы. Труположение. Киевская Русь. Раскопки Н. М. Турбина. И. А. Сербова. «Древности», т. IV, вып. 2, М., 1874, протоколы, стр. 51. Указатель Исторического музея, 1893, стр. 141. Е. Р. Романов, 1893, стр. 45. Обзорение... 1896, стр. 121. Сведения 1873 г., стр. 30. А. Н. Лявданский, 1928, стр. 18, 276. ГИМ, VIII/39/11а, инв. № 77012. Архив ИА. Е. Р. Романов, 1904/184.

8. Искань, Гомельская обл., р. Днепр. Курганы. Сведения 1873 г., стр. 30.

9. Хотовня, Гомельская обл. Курганы в урочище «Зимница». Сведения 1873 г., стр. 30.

10. Веть, Гомельская обл. Курганы. Сведения 1873 г., стр. 30.

11. Канава, Гомельская обл., р. Броды (левый приток р. Днепр). Курганы. Сведения 1873 г., стр. 30.

12. Журавичи, Гомельская обл., р. Тутлянка. Курганы. Сведения 1873 г., стр. 30.

13. Ректа, Гомельская обл. Курганы. Сведения 1873 г., стр. 32.

14. Шапчицы, Гомельская обл. Городище на расстоянии 1,25 версты. Курганы. Сведения 1873 г., стр. 51.

15. Довск, Гомельская обл. Курганы в 2 км к западу от деревни. «Древности», т. XIII, 1881, вып. 1, стр. 144. Е. Р. Романов, 1893, стр. 45.

16. Староград, Гомельская обл., р. Добрич. Городище. Курганы. Сведения 1873 г., стр. 51.

17. Юдичи—Хмелевец, Гомельская обл. Городище. Селище. Курганы. Труположение. Киевская Русь. Раскопки Е. Р. Романова. Обзорение... 1896, стр. 122. Сведения 1873 г., стр. 51. К. М. Поликарпович, 1932, стр. 228, 232.

18. Гадилевичи, Гомельская обл. Курганы в урочище «Якимово». Курганы в 2 км к северу от села. Курганы у оз. «Усна». Курганы в урочище «Медведево». Курганы между Гадилевичами и Городцом. Курганы в урочище «Довец». Курганы в 5 км от Гуроны. М. В. Фурсов, С. Ю. Чоловский, 1892, стр. 10. Сведения 1873 г., стр. 53. А. Н. Лявданский, 1932 г., стр. 232.

19. Федорова, Гомельская обл. Курганы. Киевская Русь. Раскопки А. В. Прахова. Обзорение... 1896, стр. 123. Эрмитаж, инв. № 803/1—9.

20. Курганье, Гомельская обл., р. Рекотун. Курганы. Сведения 1873 г., стр. 51.

21. Рысково, Гомельская обл. Курганы в 2 верстах, в лесу. Сведения 1873 г., стр. 53.

22. Хизово, Могилевская обл., бассейн р. Прони. Курганы. Труположение. Киевская Русь. Раскопки В. К. Черепанова. А. А. Спицын, 1901, стр. 299, 300. ГИМ, отд. VIII, 39/306; 732, инв. № 1—28; 38740.

23. Богдановичи, Могилевская обл. Курганы. Сведения 1873 г., стр. 52.

24. Заборово, Гомельская обл., р. Днепр. Городище на расстоянии 1,5 версты от Гадилевичей. Сведения 1873 г., стр. 51.

КВАДРАТ Г-2

1. Васьковичи—Поповка, Могилевская обл., р. Песчанка (правый приток р. Сож), правый берег. Городище в 1,5 км к северо-востоку от деревни. Курганы рядом с городищем. А. Н. Лявданский, К. М. Поликарпович, Радянська Україна, 1932, № 5. Архив ИИБАН. А. Н. Лявданский, А. З. Коваленя, 1936.

2. Хачинка, около Быхова, Могилевской обл. Курганы в лесу около мельницы. Сведения 1873 г., стр. 32.

3. Перегон, Гомельская обл. Курганы у деревни. Сведения 1873 г., стр. 32.

4. Славня, Могилевская обл., р. Перегонка. Курганы. Труположение. Раскопки И. А. Сербова. А. Н. Лявданский, 19286, стр. 18.

5. Черняховка, Могилевская обл. Курганы. Сведения 1873 г., стр. 32.

6. Быч, Гомельская обл. Курганы. Е. Р. Романов, 1893, стр. 45. Сведения 1873 г., стр. 32.

7. Березовка, Гомельская обл. Курганы. Сведения 1873 г., стр. 52.

8. Вошанка, Гомельская обл. Курганы. Сведения 1873 г., стр. 52.

9. Литвиновичи, Гомельская обл., р. Сож. Городище в 1,5 км на север от деревни, по дороге к Зятковичам, в 100 м на юго-запад от поселка Калинина, в урочище «Полоцкий круг». Культура милоградская. Разведки О. Н. Мельниковской. Селище в 3 км на юг от Литвиновичей. Курганы рядом с селищем. Курганы по дороге в Вознесенск. Курганы на восток от деревни, в урочище «Телец». Курганы по дороге к Зятковичам. Курганы на северо-восток от Зятковичей. Сведения 1873 г., стр. 52. Архив ИА. О. Н. Мельниковская, 1956/1365. Архив ИИБАН. А. Н. Лявданский, А. З. Коваленя, 1936.

10. Лебедевка, Гомельская обл. Курганы. Сведения 1873 г., стр. 52.

11. Корма, Гомельская обл., р. Сож. Курганы. Труположение. Киевская Русь. Раскопки Е. Р. Романова. А. А. Спицын, 1896, стр. 120, 122.

12. Кураковщина, Гомельская обл. Курганы. Постановление Совета Министров БССР, № 1629, от 19/XII 1950 г.

13. Подгорный (Городок), Гомельская обл., р. Сож, правый берег. Городище в селе. Курганы. К. М. Поликарпович, 1930, стр. 439. Архив ИА. О. Н. Мельниковская, 1956/1365. Архив ИИБАН. К. М. Поликарпович, 1927/212. А. Н. Лявданский, А. З. Коваленя, 1936.

14. Зеньковичи Новые, Гомельская обл., р. Сож. Курганы. Архив ИИБАН. А. Н. Лявданский, А. З. Коваленя, 1936.

15. Новоселки, Гомельская обл., р. Сож. Курганы. Е. Р. Романов, 1893, стр. 45.

16. Хутор Стравница, Гомельская обл., р. Сож. Курганы в 4 км к югу от Зеньковичей. Архив ИИБАН. А. Н. Лявданский, А. З. Коваленя, 1936.

17. Добрая (Добруш), Гомельская обл., р. Сож, правый берег. Городище в урочище «Городок». Архив ИА. О. Н. Мельниковская, 1956/1365.

18. Остров, Гомельская обл., р. Сож. Селище. Курганы. Труположение. С. А. Дубинский, 1928, стр. 280, 281. Архив ИИБАН. С. А. Дубинский, 1928/564.

19. Славгород (Пропойск), Могилевская обл., р. Сож (устье р. Прони). Городище на правом берегу р. Песчанки, в 7 верстах от Славгорода, по дороге к Быхову. Городище в устье р. Прони. Курганы по дороге в Вировую, к востоку от дороги. Курганы в 100 саженях к западу от городища. Сведения 1873 г., стр. 31. Спутник по Днепру, 1910, стр. 111. Архив ИИБАН. А. Н. Лявданский и А. З. Коваленя, 1936.

20. Кургановка, Могилевская обл., р. Сож. Курганы. Архив ИИБАН. А. Н. Лявданский, А. З. Коваленя, 1936.

21. Кремьянка, Могилевская обл., р. Сож. Курганы. Архив ИИБАН. А. Н. Лявданский, А. З. Коваленя, 1936.

22. Барсуковка, Могилевская обл., р. Сож, правый берег. Селище у впадения в р. Сож р. Песчанки. Первые века до н. э.—первые века н. э. Разведки А. Н. Лявданского и А. З. Коваленя. Селище в 1 км от деревни, по дороге к Гайшину, первая половина I тысячелетия н. э. Разведки О. Н. Мельниковской. Архив ИА. О. Н. Мельниковская, 1957/1664. Архив ИИБАН. А. Н. Лявданский, А. З. Коваленя, 1936.

23. Гайшин, Могилевская обл., р. Сож. Городище в 2 км к северу от села. Курганы на кладбище в южной части деревни. Курганы при оз. Упорном. Курганы в урочище «Курганы». Курганы на север от села, в поле. Курганы в урочище «Семеновка». Е. Р. Романов, 1893, стр. 45. Сведения 1873 г., стр. 32, 64. Архив ИА. О. Н. Мельниковская, 1956/1365. Архив ИИБАН. А. Н. Лявданский, А. З. Коваленя, 1936.

24. Дубно, Могилевская обл., р. Сож, левый берег. Селище в урочище «Бишарино Поле». Селище близ оз. Святого. К. М. Поликарпович, 1930, стр. 391, 392.

25. Андружжа (пос. Луначарский), Гомельская обл., р. Сож, правый берег. Городище в 600 м на восток от деревни. Культура милоградская, зарубинецкая,

штрихованной керамики. Селище. Киевская Русь. Разведки А. Н. Лявданского и А. З. Ковалени. Курганы. Сведения 1873 г., стр. 32. К. М. Поликарпович, 1930, стр. 406, 407. Архив ИА. О. Н. Мельниковская, 1957/1664. Архив ИИБАН. А. Н. Лявданский, А. З. Ковалени, 1936.

26. Глинка Почтовая (Глинка), Гомельская обл., р. Сож. Курганы. Е. Р. Романов, 1893, стр. 45. Сведения 1873 г., стр. 32.

27. Хлебное, Гомельская обл., р. Сож, правый берег. Курганы в 300 м от деревни, налево от дороги в Михеевку. Архив ИА. О. Н. Мельниковская, 1956/1365.

28. Казимиров, Гомельская обл., р. Сож, правый берег. Селище в урочище «Вешала». Селище на левом берегу р. Сож. Курганы к югу от селища в урочище «Вешала». К. М. Поликарпович, 1928, стр. 172, 173. Архив ИА. О. Н. Мельниковская, 1956/1365, 1957/1664. Архив ИИБАН. А. Н. Лявданский, А. З. Ковалени, 1936.

29. Казаковка, Могилевская обл., р. Сож, левый берег. Селище. Культура штрихованной керамики. Разведки К. М. Поликарповича. К. М. Поликарпович, 1930, стр. 410.

30. Дубровка, Гомельская обл., р. Сож, левый берег. Селище близ оз. Галылев, в урочище «Курганки». К. М. Поликарпович, 1930, стр. 418, 419.

31. Прудок, Гомельская обл., р. Сож, левый берег. Селище в 170 шагах к югу от оз. Староселье. Киевская Русь. Разведки К. М. Поликарповича. Курганы к востоку от селища. Е. Р. Романов, 1910, стр. 110. К. М. Поликарпович, 1930, стр. 414, 416. Архив ИИБАН. А. Н. Лявданский, А. З. Ковалени, 1936.

32. Костюковка, Гомельская обл., р. Сож. Городище на «Кобыльном болоте». Курганы. Е. Р. Романов, 1910, стр. 111, 112, 119. Архив ИИБАН. А. Н. Лявданский, А. З. Ковалени, 1936.

33. Салабута, Гомельская обл., р. Сож. Курганы. Сведения 1873 г., стр. 32.

34. Прибор, Гомельская обл., р. Сож. Селище в 1 км к северу от деревни. Курганы. К. М. Поликарпович, 1930, стр. 425. Архив ИИБАН. А. Н. Лявданский, А. З. Ковалени, 1936.

35. Струмень, Гомельская обл. Селище в урочище «Подсели». К. М. Поликарпович, 1930, стр. 442, 443.

36. Денисовка, Гомельская обл., р. Сож, левый берег. Селище в 1 км к югу от деревни в урочище «Половец». К. М. Поликарпович, 1930, стр. 450.

37. Ушаки, Могилевская обл., р. Сож (устье р. Сенны). Курганы в двух группах. Сведения 1873 г., стр. 64. Архив ИИБАН. А. Н. Лявданский, А. З. Ковалени, 1936.

38. Хутора Большие—Хутора Малые, Могилевская обл. Курганы. М. В. Фурсов, С. Ю. Чоловский, 1892, стр. 12.

39. Городец, Могилевская обл. Городище. М. В. Фурсов, С. Ю. Чоловский, 1892, стр. 12.

40. Корма, Могилевская обл., р. Ельня, (левый приток р. Сож). Курганы. Труположение. Раскопки Е. Р. Романова, С. Ю. Чоловского. Е. Р. Романов, 1889, стр. 140; 1893, стр. 45. М. В. Фурсов, С. Ю. Чоловский, 1892, стр. 12—14.

41. Князевка, Могилевская обл. Курганы к юго-востоку от фольварка Софиевски. Труположение. Трупосоожжение. Раскопки М. В. Фурсова, С. Ю. Чоловского. М. В. Фурсов, С. Ю. Чоловский, 1892,

стр. 12, 13, 15. Обзорение..., стр. 120. Сведения 1873 г., стр. 63.

42. Почены, Могилевская обл. Курганы. Сведения 1873 г., стр. 63.

43. Горки, Могилевская обл., р. Покоть. Городище на расстоянии 1,5 версты от дер. Соболи. Сведения 1873 г., стр. 64.

44. Осиновка, Гомельская обл., р. Суловка (бассейн р. Покоти). Курганы в двух группах. Сведения 1873 г., стр. 56. Е. Р. Романов, 1910, стр. 26.

45. Полесье, Гомельская обл., р. Покоть, правый берег. Городище в 4 верстах от деревни. Курганы. Сведения 1873 г., стр. 56. Е. Р. Романов, 1910, стр. 107, 117.

46. Рудня Бартоломеевская, Гомельская обл., р. Покоть, правый берег. Городище. Курганы. Е. Р. Романов, 1910, стр. 26, 107, 117. Сведения 1873 г., стр. 56.

47. Сидоровичи, Гомельская обл., р. Покоть, правый берег. Городище в 3 верстах к западу от деревни. Курганы рядом с городищем. Труположение. Сведения Е. Р. Романова. Е. Р. Романов, 1893, стр. 45; 1910, стр. 26, 107, 117. Сведения 1873 г., стр. 56.

48. Сидоровка, Могилевская обл., бассейн р. Сож. Курганы. Труположение. Киевская Русь. Раскопки М. В. Фурсова и С. Ю. Чоловского. М. В. Фурсов и С. Ю. Чоловский, 1892, стр. 12, 15—17. Обзорение 1896 г., стр. 122. Сведения 1873 г., стр. 63, 64.

49. Выдренка, Могилевская обл., р. Колпита. Городище. Курганы. Е. Р. Романов, 1893, стр. 45. Сведения 1873 г., стр. 64.

50. Колюды, Брянская обл., бассейн р. Беседи. Могильник. Е. Р. Романов, 1910, стр. 116, 118.

51. Студенец, Гомельская обл., р. Сож, правый берег. Курганы в северном конце поселка. Сведения 1873 г., стр. 32. Архив ИА. О. Н. Мельниковская, 1956/1365.

52. Ново-Ельня—Долгая Корма, Могилевская обл., р. Ельня. Курганы в 1 км от деревни по направлению к Долгой Корме. Труположение. Киевская Русь. Раскопки Е. Р. Романова. Сведения 1873 г., стр. 64. Е. Р. Романов, 1889, стр. 141.

53. Заручье, Гомельская обл., р. Колпита. Курганы в 0,7 км от поселка. Постановление Совета Министров БССР, № 1629, от 19.XII 50 г.

КВАДРАТ Г-3

1. Желижье, Могилевская обл. Курганы. Сведения 1873 г., стр. 64.

2. Палуж, Могилевская обл. Курганы. Трупосоожжение. М. В. Фурсов, С. Ю. Чоловский, 1892, стр. 21; 1893, стр. 449. Сведения 1873 г., стр. 64.

3. Клясино, Могилевская обл. Курганы. Труположение. Раскопки С. Ю. Чоловского. М. В. Фурсов, С. Ю. Чоловский, 1892, стр. 12; 1893, стр. 449.

4. Грибы, Могилевская обл. Курганы. Сведения 1873 г., стр. 64.

5. Дерновая, Могилевская обл. Курганы. Сведения 1873 г., стр. 64. Архив ИА. С. А. Гатцук, 1906/55.

6. Бирули, Могилевская обл., р. Палуж (приток р. Беседи). Городище в 1 версте к д. Горы. Сведения 1873 г., стр. 64.

7. Лотаки, Брянская обл., р. Палуж (приток р. Беседи). Курганы в 2 верстах к северо-востоку от деревни. П. С. Уварова, 1906, стр. 90. П. М. Еременко, 1906, стр. 101.

8. Ивановка (Кременчуковка)—Рудня Палужская, Брянская обл., р. Па-

луж (приток р. Беседи). Городище. Курганы в 1 версте к югу от села. П. М. Еременко, 1906, стр. 101, 102. Архив ИА. К. М. Поликарпович, 1930/146.

9. Братковичи, Могилевская обл. Курганы. Сведения 1873 г., стр. 63.

10. Савиничи, Могилевская обл. Курганы. Сведения 1873 г., стр. 63.

11. Красица, Могилевская обл., р. Дражна. Городище на расстоянии 2,5 версты от дер. Дражни. Сведения 1873 г., стр. 63.

12. Видунцы, Могилевская обл. Курганы. Сведения 1873 г., стр. 63.

13. Заборье, Брянская обл., р. Олешня. Курганы по дороге в Антоновку. Курганы по дороге в Летани. П. С. Уварова, 1906, стр. 90. П. М. Еременко, 1906, стр. 101.

14. Антоновка, Брянская обл., р. Беседь. Городище. Курганы. Труположение. Киевская Русь. Раскопки П. М. Еременко. П. М. Еременко, 1896, стр. 84, 94; 1906, стр. 101, 104.

15. Батуровка, Брянская обл., р. Беседь. Городище в 2 верстах к северо-востоку от села. Курганы рядом с городищем. Трупосоожжение. Труположение. Киевская Русь. Раскопки П. М. Еременко, 1896, стр. 84, 94; 1906, стр. 101, 104.

16. Александровка, Брянская обл., р. Воронуса. Курганы. П. С. Уварова, 1906, стр. 90. Архив ИА. С. А. Гатцук, 1906/55.

17. Понебель, Брянская обл. Курганы. П. М. Еременко, 1906, стр. 103.

18. Дубрава Белая, Могилевская обл., р. Беседь. Городище. К. М. Поликарпович, 1930, стр. 508.

19. Клеевичи, Могилевская обл., р. Беседь. Курганы. Сведения 1873 г., стр. 63.

20. Прудок, Могилевская обл., р. Беседь. Городище в 1 версте от дер. Киселевки. Сведения 1873 г., стр. 63.

21. Волянеж, Могилевская обл., р. Суоров (приток р. Беседи). Курганы в урочище «Волотова могила». Трупосоожжение. Раскопки С. Ю. Чоловского. М. В. Фурсов, С. Ю. Чоловский, 1893, стр. 446.

22. Костюковичи, Могилевская обл., р. Жадунка. Курганы. Труположение. Киевская Русь. Раскопки Е. Р. Романова. Е. Р. Романов, 1893, стр. 45; 1896, стр. 122. Указатель Исторического музея, стр. 590. Архив ИА. Е. Р. Романов, 1890/33. ГИМ, отд. 69/126, инв. № 22959—63.

23. Васильевка, Могилевская обл., р. Жадунка. Курганы. «Могилевские Губ. Ведомости», 1903, № 90, ИАК, вып. 9, стр. 47, 48.

24. Бельниковичи Малые, Могилевская обл. Курганы у деревни. Сведения 1873 г., стр. 43.

25. Мошевое, Могилевская обл. Курганы в селе. Труположение. Сведения 1873 г., стр. 44.

26. Крапивна Малая, Могилевская обл., р. Тростянка. Курганы. Сведения 1873 г., стр. 43.

27. Голеевка, Могилевская обл., р. Беседь. Курганы в 200 саженях от деревни. Е. Р. Романов, 1893, стр. 45. Архив ИА. Е. Р. Романов, 1890/33.

КВАДРАТ Г-4

1. Хотимск, Могилевская обл., р. Беседь, правый берег. Городище. Курганы в 2 верстах от деревни, 0,5 версты от реки. Курганы на левом берегу. Трупосоожжение. Труположение. Раскопки С. Ю. Чоловского. М. В. Фурсов, С. Ю. Чоловский, 1892, стр. 22—25, 38, карта. Е. Р. Романов, 1893, стр. 45. Обзорение 1896,

- стр. 116, 120. Сведения 1873 г., стр. 44. Архив ИА. Е. Р. Романов, 1890/33.
2. Беседовичи, Могилевская обл. Курганы. Трупосожжение. Труположение. Раскопки М. В. Фурсова, С. Ю. Чоловского, М. В. Фурсов, С. Ю. Чоловский, 1892, стр. 22. Е. Р. Романов, 1893, стр. 45.
3. Еловцы, Могилевская обл., р. Беседь. Курганы. А. Н. Лявданский, 1932а, карта.
4. Разрытое (Корсики), Смоленская обл., р. Ипуть. Городище. Курганы в трех группах. Труположение. Киевская Русь. Раскопки С. М. Соколовского, А. Н. Лявданский, 1926б, стр. 287, 288; 1928а, стр. 285, 1932а, стр. 27, 30. Архив ИА. Ф. М. Заверняев, 1959/1881.
5. Липовка, Могилевская обл., р. Беседь. Курганы. Архив ИА. Е. Р. Романов, 1890/33.
6. Семеричь (Семиречье), Брянская обл., р. Ипуть, правый берег. Селище. Культура роменская. Разведки Ф. М. Заверняева. Курганы в двух группах. А. Н. Лявданский, 1932а, стр. 31. Архив ИА. Ф. М. Заверняев, 1959/1881.
7. Елисеевка, Брянская обл., р. Ипуть, левый берег. Городище. А. Н. Лявданский, 1926б, стр. 287.
8. Щегловка, Могилевская обл. Курганы. Сведения 1873 г., стр. 43.
9. Ботаево, Могилевская обл. Курганы. Сведения 1873 г., стр. 43.
10. Жастков, Брянская обл. Курганы. П. С. Уварова, 1906, стр. 81.
11. Ширковка, Брянская обл., р. Ипуть. Курганы. А. Н. Лявданский, 1932а, карта.
12. Католни, Брянская обл., р. Ипуть. Курганы в двух группах. Труположение. Сведения А. Н. Лявданского. А. Н. Лявданский, 1932а, стр. 27.
13. Николаевка, Брянская обл., р. Ипуть, левый берег. Селище. Архив ИА. Ф. М. Заверняев, 1959/1881.
14. Дегтяревка, Брянская обл., р. Ипуть. Курганы. Случайная находка бронзовых украшений. П. С. Уварова, 1906, стр. 81. ОАК, 1901, стр. 121. Архив ИА. С. А. Гатцук, 1901/106; 1906/55.
15. Лукавица, Брянская обл. Курганы в урочище «Курганье». Труположение. Киевская Русь. Раскопки С. А. Гатцука, С. А. Гатцук, 1907, стр. 102. А. А. Спицын, 1909, стр. 167. Архив ИА. С. А. Гатцук, 1906/55; 1907/41.
16. Селецкое, Могилевская обл., р. Ипуть. Курганы. Сведения 1873 г., стр. 43.
17. Луговка, Брянская обл., р. Ипуть, левый берег. Селище. Культура роменская. Разведки Ф. М. Заверняева. Курганы. Архив ИА. С. А. Гатцук, 1901/106. Ф. М. Заверняев, 1959/1881.
18. Нивное, Брянская обл., р. Нивчинка. Курганы в урочище «Селище» к северо-востоку от села. П. С. Уварова, 1906, стр. 80, 81.
19. Молодьково, Брянская обл., р. Ипуть. Курганы около дер. Луговки с западной стороны. П. С. Уварова, 1906, стр. 80. Архив ИА. С. А. Гатцук, 1906/55.
20. Займище, Брянская обл., р. Воронуса. Курганы. Труположение. Киевская Русь. Раскопки С. А. Гатцука. Архив ИА. С. А. Гатцук, 1902/75; 1906/55.
21. Парфеновка, Брянская обл. Курганы в урочище «Шведская могила». Труположение. Киевская Русь. Раскопки В. Козлова. Черниговские Губернские Ведомости, 1882, № 12. Обзорение..., стр. 123. Сведения 1873 г., стр. 93, 94. Архив ИА. С. А. Гатцук, 1906/55.
22. Мартыновка, Могилевская обл.

Городище. Курганы. Сведения 1873 г., стр. 43.

23. Луговец, Брянская обл. Курганы в 3 верстах к северо-западу от деревни, в урочище «Шведские могилы». Труположение. Киевская Русь. Раскопки С. А. Гатцука, П. С. Уварова, 1906, стр. 81. Архив ИА. С. А. Гатцук, 1906/55.

24. Высокое (Высокоселище), Брянская обл., р. Ипуть. Курганы по обе стороны реки в двух группах. Труположение. Киевская Русь. Раскопки П. М. Еременко, П. М. Еременко, 1896, стр. 84, 95. П. С. Уварова, 1906, стр. 90. Архив ИА. П. М. Еременко, 1891/50.

25. Дроков Новый, Брянская обл., р. Бублик (приток р. Ипути). Городище в урочище «Городок». Курганы. П. С. Уварова, 1906, стр. 90. Д. Я. Самоквасов, 1908а, стр. 106.

26. Дроков Старый, Брянская обл., р. Ипуть, правый берег. Городище. Культура юхновская, Киевской Руси. Разведки В. А. Пашина, Ф. М. Заверняева. Курганы. П. М. Еременко, стр. 104. Архив ИА. В. А. Падин, 1955/1151. Ф. М. Заверняев, 1959/1881.

27. Чешуйки Старые, Брянская обл., р. Судынка. Городище по дороге к Быхову. Курганы рядом с городищем. П. С. Уварова, 1906, стр. 81. Архив ИА. С. А. Гатцук, 1906/55.

28. Душатино, Брянская обл., р. Клинка (бассейн р. Ипути). Курганы. П. С. Уварова, 1906, стр. 90.

29. Путилин, Брянская обл. Городище в 1 версте к северо-востоку от деревни. П. М. Еременко, 1906, стр. 104.

30. Нетяговка, Брянская обл. Курганы. Архив ИА. С. А. Гатцук, 1906/55.

31. Овчинец, Брянская обл., р. Ипуть. Курганы в 1 км к юго-западу от деревни. Курганы по дороге к Старому Дрокову. П. С. Уварова, 1906, стр. 90, 95. П. М. Еременко, 1906, стр. 104.

32. г. Мглин, Брянская обл., р. Судынка. Городище в 2 верстах к югу от города. Культура юхновская, роменская. Сведения С. А. Гатцука, Ф. М. Заверняева. Сведения 1873 г., стр. 94. П. С. Уварова, 1906, стр. 81. Д. Я. Самоквасов, 1908а, стр. 108. Архив ИА. С. А. Гатцук, 1906/55. Ф. М. Заверняев, 1950.

33. Лопазна, Брянская обл., р. Ипуть — р. Лопазенка. Городище в 3 верстах от деревни, в 4 верстах от Ляличей, в 7 верстах от Дрокова, у дороги Мглин — Сурож. Городище в 2 верстах к северу от деревни. Селище к югу от городища. Архив ИА. С. А. Гатцук, 1902/75; 1906/55.

34. Фроловка, Могилевская обл. Курганы. Сведения 1873 г., стр. 43.

35. Великое (Высокое), Брянская обл., р. Ипуть. Курганы. Труположение. Киевская Русь. Раскопки П. М. Еременко, А. А. Спицын, 1896, стр. 84, 93.

КВАДРАТ Г-5

1. Осиновка, Брянская обл., р. Лутенка (приток р. Надвы). Курганы. А. Н. Лявданский, 1932а, стр. 25.

2. Надва, Брянская обл., р. Надва (бассейн р. Сож). Городище в 4 верстах от деревни. Курганы. Н. П. Горожанский, 1884, стр. 37, 46. А. Н. Шульгин, 1906, стр. 102.

3. Лелятино, Брянская обл., р. Угость (приток р. Десны). Курганы в урочище «Браткова». А. Н. Шульгин, 1906, стр. 102. Архив ИА. А. К. Амброз, 1956/1334.

4. Белоголовь, Брянская обл., р. Угость (приток р. Десны). Курганы. Архив ИА. С. С. Деев.

5. Мокрая, Брянская обл., р. Угость (приток р. Десны). Курганы. А. Н. Шульгин, 1906, стр. 102.

6. Алень, Брянская обл., р. Опороть. Курганы в двух группах. Н. П. Горожанский, 1884, стр. 36.

7. Мужиново, Брянская обл., р. Дражна. Городище в 2 верстах от Коршева. Курганы. Н. П. Горожанский, 1884, стр. 36, 46. А. Н. Шульгин, 1906, стр. 102.

8. Акуличи, Брянская обл., р. Опороть. Городище на расстоянии 1,5 версты от дер. Строительная слобода. Н. П. Горожанский, 1884, стр. 46. А. Н. Шульгин, 1906, стр. 100.

9. Ормино, Брянская обл., бассейн р. Ипути. Городище в урочище «Церковная гора». Курганы в урочище «Шкабарин ров». Труположение. Киевская Русь. Раскопки Ф. М. Заверняева. Курганы. Ф. М. Заверняев. «Брянский рабочий», 21 июля 1950 г. Архив ИА. С. А. Гатцук, 1906/55.

10. Кинти, Брянская обл., бассейн р. Ипути. Курганы. Архив ИА. С. А. Гатцук, 1906/55.

11. Рубча, Брянская обл., р. Пёс (приток р. Судости). Городище в 1 версте к юго-западу. Курганы. Трупосожжение. Киевская Русь. П. С. Уварова, 1906, стр. 54, 80.

12. Воробейня, Брянская обл., р. Теремушка. Городище в 200 саженях к западу от села. Культура юхновская. Раскопки Б. А. Рыбакова. Селище. Киевская Русь. Разведки Ф. М. Заверняева. Курган «Городец» к северу от городища. П. С. Уварова, 1906, стр. 81. Д. Я. Самоквасов, 1908а, стр. 107. Б. А. Рыбаков, 1951, стр. 34. Ф. М. Заверняев, 1960, стр. 194. Архив ИА. С. А. Гатцук, 1906/55. Ф. М. Заверняев, 1948/201.

13. Макарово, Брянская обл., р. Судость. Селище в 1 км от села. Архив ИА. Ф. М. Заверняев, 1955/1068.

14. Елисеевичи, Брянская обл., р. Судость. Городище (?). Селище. Культура роменская, Киевской Руси. Разведки Ф. М. Заверняева. Курганы в урочище «Городки». Н. П. Горожанский, 1884, стр. 37. Ф. М. Заверняев, 1960, стр. 194. Архив ИА. В. П. Левенок, 1948/226. С. А. Гатцук, 1906/55.

15. Синьково, Брянская обл., р. Пес (приток р. Судость). Селище у дороги, в дер. Горица. Культура зарубинецкая, юхновская, Киевской Руси. Раскопки А. К. Амброза. Разведки Ф. М. Заверняева. П. Н. Третьяков, 1960б, стр. 82. Ф. М. Заверняев, 1960, стр. 183, 194. Архив ИА. Ф. М. Заверняев, 1948/201. А. К. Амброз, 1957/1165; 1956/1334.

16. Дмитрово — Красная Слободка, Брянская обл., р. Судость. Селище в центре деревни. Культура роменская, Киевской Руси. Селище по дороге к дер. Синьково. Культура зарубинецкая. Разведки Ф. М. Заверняева. Ф. М. Заверняев, 1960, стр. 183, 194. Архив ИА. Ф. М. Заверняев, 1955/1068.

17. Красная Слободка (Волькино), Брянская обл., р. Уса (приток р. Судости). Городище в урочище «Городец». Культура юхновская, роменская, Киевской Руси. Селище. Киевская Русь. Разведки Ф. М. Заверняева. Курганы. П. С. Уварова, 1906, стр. 81. Д. Я. Самоквасов, 1908а, стр. 107. Ф. М. Заверняев, 1960, стр. 194. Архив ИА. Г. М. Поршняков, 1924/121. К. М. Поликарпович, 193/789. В. П. Левенок, 1948/226. Ф. М. Заверняев, 1948/201; 1955/1068.

18. Деремна, Брянская обл. Курганы. П. С. Уварова, 1906, стр. 81.

19. Малышевка, Брянская обл., р. Коста (приток р. Десны). Городище в пойме реки. Культура юхновская. Раскопки С. А. Гатцук, П. С. Уварова, 1906, стр. 81. Д. Я. Самоквасов, 1908а, стр. 107. Архив ИА. С. А. Гатцук, 1906/55.

20. Заводье, Брянская обл., ручей Берцовка (приток р. Косты). Городище. Культура юхновская, Киевской Руси. Селище. Киевская Русь. Разведки Ф. М. Заверняева, Кургань, П. С. Уварова, 1906, стр. 81. Д. Я. Самоквасов, 1908а, стр. 107. А. А. Спицын, 1909, стр. 167. Ф. М. Заверняев, 1960, стр. 194. Архив ИА. С. А. Гатцук, 1907/41. Ф. М. Заверняев, 1955/1068.

21. Норинь, Брянская обл., р. Уса, Городище в 1,5 км от Козловки. Кургань, П. С. Уварова, 1906, стр. 81. Д. Я. Самоквасов, 1908а, стр. 107.

22. Шумарово, Брянская обл., р. Уса, Городище. П. С. Уварова, 1906, стр. 81. Д. Я. Самоквасов, 1908а, стр. 107.

23. Доманьчи — Игрушино, Брянская обл., ручей Доманка (приток р. Судости). Городище в урочище «Городец». Культура юхновская. Разведки Ф. М. Заверняева, Кургань в урочище «Павлова Дубрава». П. С. Уварова, 1906, стр. 81. Д. Я. Самоквасов, 1908а, стр. 107. Архив ИА. С. А. Гатцук, 1906/55. Ф. М. Заверняев, 1948/201; 1955/1068.

24. Марьянское, Смоленская обл., р. Надва, Городище. Курган около городища. Кургань, А. Н. Лявданский, 1926, стр. 288; 1932а, стр. 29.

25. Старожье, Черниговская обл., Кургань. Труположение. Киевская Русь. П. С. Уварова, 1906, стр. 81.

КВАДРАТ Г-6

1. Дятьковичи, Брянская обл., р. Десна. Селище на южной окраине деревни. Культура роменская, Киевской Руси. Разведки Е. А. Шмидта, Ф. М. Заверняева, Кургань по дороге к Радутину. Е. А. Шмидт, Ф. М. Заверняев, 1959, стр. 215. Архив ИА. В. Т. Левенков, 1939/155.

2. Вщиж, Брянская обл., р. Десна. Городище — летописный г. Вщиж. Слои IX—X, XI—XIII вв. Раскопки Б. А. Рыбакова. Городище-святители «Благовещенская гора». Культура юхновская; роменская; XI—XIII вв. Раскопки Б. А. Рыбакова, Кургань в 2 км к югу от деревни в урочище «Кельница». Труположение. Раскопки И. Е. Евсеева, Кургань в 1,5 км по дороге к Песочной. Н. П. Горожанский, 1884, стр. 37, 47. ЗРАО, т. XI, стр. 190. А. Н. Шульгин, 1906, стр. 99. И. Е. Евсеев, 1907. П. И. Якобий, 1907. Б. А. Рыбаков, 1951, стр. 34—40; 1952, стр. 56—58. М. В. Воеводский, 1946, стр. 94. Архив ИА. С. С. Деев, 1927/165. Б. А. Рыбаков, 1940/19. М. В. Воеводский, 1939.

3. Овстуг, Брянская обл., р. Овстужка (приток р. Десны). Городище по направлению к Речице. Культура юхновская. Раскопки Л. В. Артишевской. Селище по дороге на ст. Ржавка. VI—VII вв. Разведки А. К. Амброза, И. И. Ляпушкина. Селище на «Хуторе моряка» («Ионина»). Последзарубинское время. Разведки А. К. Амброза, Н. П. Горожанский, 1884, стр. 47. Т. С. Пассек, Б. А. Латынин, стр. 383. И. И. Ляпушкин, 1959, стр. 81. Архив ИА. А. К. Амброз, 1250. М. В. Воеводский, 1939.

4. Речица, Брянская обл., р. Десна. Городище по направлению к Чернетову. Селище в 1 км ниже по реке. Архив ИА. М. В. Воеводский, 1939. А. К. Амброз, 1955/1250.

5. Чернетово, Брянская обл., р. Десна, правый берег. Селище на окраине деревни. Культура роменская, Киевской Руси. Разведки Е. А. Шмидта, Ф. М. Заверняева, Е. А. Шмидт, Ф. М. Заверняев, 1959, стр. 216.

6. Бетово, Брянская обл., р. Десна, ручей Бетовка. Селище. Культура зарубинцев. Роменская, Киевская, Разведки А. К. Амброза, Архив ИА. А. К. Амброз, 1955/1250.

7. Городец — Смоляны, Брянская обл., р. Десна. Городище. Культура юхновская. Разведки А. К. Амброза, Архив ИА. А. К. Амброз, 1955/1250.

8. Хотылево, Брянская обл., р. Десна. Городище Западное в урочище «Кудеярка» на северной окраине деревни. Культура юхновская. Разведки Е. А. Шмидта, Ф. М. Заверняева, А. К. Амброза. Городище Восточное на восточной окраине деревни. Культура юхновская, Киевской Руси. Разведки Е. А. Шмидта, Ф. М. Заверняева. Селище около Восточного городища. Культура роменская, Киевской Руси. Селище на восточной окраине деревни. Культура зарубинцев. Разведки Е. А. Шмидта, Ф. М. Заверняева. Селище на западной окраине деревни. Время послезарубинское. Разведки А. К. Амброза, Е. А. Шмидт, Ф. М. Заверняев, 1959, стр. 217, 218. И. И. Ляпушкин, 1959, стр. 81. Архив ИА. С. С. Деев, 1926/218. А. К. Амброз, 1955/1250.

9. Городище, Брянская обл., р. Судость. Городище в деревне. Селище на северной окраине деревни. Архив ИА. Ф. М. Заверняев, 1955/1068.

10. Жирятино, Брянская обл., р. Судость. Городище. Н. П. Горожанский, 1884, стр. 38.

11. Комячино, Брянская обл., р. Судость. Городище. Н. П. Горожанский, 1884, стр. 48. Архив ИА. С. А. Гатцук, 1906/55.

12. Молфа, Брянская обл., р. Крупец (приток р. Судости). Клад денежно-вещевой. Киевская Русь. С. С. Деев, 1927.

13. Голяжье, Брянская обл., р. Десна. Селище на южной окраине деревни. XIV в. Разведки В. А. Хохловкиной. Селище к западу от деревни. Время послезарубинское. Разведки А. К. Амброза. Селище. Культура роменская, Киевской Руси. Разведки Е. А. Шмидта, Ф. М. Заверняева, Е. А. Шмидт, Ф. М. Заверняев, 1959, стр. 218. Архив ИА. М. В. Воеводский, 1939. А. К. Амброз, 1955/1250.

14. Бордовичи, Брянская обл., р. Десна. Селище к северу от деревни. Культура роменская. Разведки Е. А. Шмидта, Ф. М. Заверняева, Е. А. Шмидт, Ф. М. Заверняев, 1959, стр. 218, 219.

15. Бежичи, Брянская обл., р. Десна. Городище около церкви. Культура юхновская. Разведки Е. А. Шмидта, Ф. М. Заверняева, А. К. Амброза. Селище на северной окраине деревни. Киевская Русь. Разведки Е. А. Шмидта, Ф. М. Заверняева, Н. П. Горожанский, 1884, стр. 46. Е. А. Шмидт, Ф. М. Заверняев, 1959, стр. 219. Архив ИА. А. К. Амброз, 1955/1250.

16. Городище, Брянская обл., р. Десна. Городище «Чашин курган». XVII в. Селище. Культура зарубинцев, роменская. Разведки Ф. М. Заверняева, А. К. Амброза, Н. П. Горожанский, 1884, стр. 46. А. Н. Шульгин, 1906, стр. 102. Ф. М. Заверняев, 1954, стр. 143; 1960, стр. 31. Архив ИА. К. Я. Виноградский, 1923/97. Ф. М. Заверняев, 1948/201. А. К. Амброз, 1955/1250. ЗРАО, т. XI, стр. 190.

17. Брянск, Брянская обл., р. Десна. Городище «Петровская гора». Киевская

Русь. Разведки Р. Л. Розенфельдта. Городище «Соборная гора». Культура юхновская. Разведки А. К. Амброза. Селище на западной окраине города (пос. Первомайский). Селище в поселке Белокаменная. Культура зарубинцев, роменская, Киевской Руси. Разведки А. К. Амброза, Е. А. Шмидта, Ф. М. Заверняева, Е. А. Шмидт, Ф. М. Заверняев, 1959, стр. 218. Архив ИА. А. К. Амброз, 1955/1250.

18. Полужье, Брянская обл., р. Десна. Городище «Красное» к западу от деревни. Культура юхновская. Разведки М. В. Воеводского. Селище в 0,20—0,25 км к юго-востоку от села. Вторая половина I тысячелетия н. э. Кургань к югу от села. Труположение. Вторая половина I тысячелетия н. э. Раскопки И. И. Ляпушкина, Н. П. Горожанский, 1884, стр. 48. И. И. Ляпушкин, 1959, стр. 81—86. Архив ИА. М. В. Воеводский, 1946/72. А. К. Амброз, 1955/1250. И. И. Ляпушкин, 1956/1345.

19. Слобода Нижняя, Брянская обл., р. Десна. Городище. Архив ИА. М. В. Воеводский, 1939.

20. Выгоничи, Брянская обл., р. Шапка (приток р. Десны). Селище к юго-востоку от деревни. Начало новой эры, вторая половина I тысячелетия, Киевская Русь. Раскопки И. И. Ляпушкина. И. И. Ляпушкин, 1959, стр. 81. Архив ИА. И. И. Ляпушкин, 1956/1345.

21. Клинок, Брянская обл., р. Десна. Селище. Архив ИА. А. К. Амброз, 1955/1250.

22. Лопушь, Брянская обл., р. Десна. Городище на южной окраине села. Культура юхновская. Селище в 1 км к северу от городища. XIV—XV вв. Разведки Ф. М. Заверняева. Архив ИА. Ф. М. Заверняев, 1948/201.

23. Тимоновка, Брянская обл., р. Десна. Городище в урочище «Свенский монастырь». Культура юхновская, зарубинцев. Разведки Ф. М. Заверняева, А. К. Амброза. Архив ИА. А. К. Амброз, 1955/1250.

24. Буда, Гомельская обл. Кургань. Сведения 1873 г., стр. 54.

25. Черная Вирня, Гомельская обл., р. Ржавка. Кургань в деревне. Кургань в 1 версте от фольварка Вишенки. Кургань на расстоянии 1,5 версты к западу от фольварка Мышеловка. Сведения 1873 г., стр. 54.

26. Денисовичи, Гомельская обл. Кургань. Сведения 1873 г., стр. 53.

27. Церковь, Гомельская обл. Кургань в урочище «Большая Лужа». Кургань. Сведения 1873 г., стр. 53.

28. Городец — Веточка, Гомельская обл. Кургань. Сведения 1873 г., стр. 53.

29. Вишенки, Гомельская обл. Кургань. Труположение. Раскопки М. В. Фурсова, С. Ю. Чоловского. Сведения 1873 г., стр. 54. М. В. Фурсов, С. Ю. Чоловский, 1893 г., стр. 449.

30. Углы, Гомельская обл. Кургань в урочище «Рубялки». Кургань в урочище «Напени». Сведения 1873 г., стр. 53.

31. Колыбовка, Гомельская обл., Городище. Кургань. Сведения 1873 г., стр. 53.

32. Рудня Старая, Гомельская обл., бассейн Днепра. Кургань. Труположение. Киевская Русь. Раскопки Е. Р. Романова, Е. Р. Романов, 1889, стр. 129, 131; 1893, стр. 45. Обзорение, 1896, стр. 122. Сведения, 1873 г., стр. 54.

33. Слобода Люшенская, Гомельская обл. Кургань в двух группах. Сведения 1873 г., стр. 54.

11. Неговка, Гомельская обл. Курганы. Сведения 1873 г., стр. 54.
12. Брояница, Гомельская обл. Курганы. Сведения 1873 г., стр. 54.
13. Перевичи, Гомельская обл. Курганы близ деревни в трех группах. Сведения 1873 г., стр. 54.
14. Любави, Гомельская обл. Курганы. Сведения 1873 г., стр. 54.
15. Забавье (Забавье), Гомельская обл. Курганы. Сведения 1873 г., стр. 54.
16. Хотановка, Гомельская обл. Курганы. Сведения 1873 г., стр. 54.
17. Пристань Кордон, напротив Верхней Олозы, Гомельская обл., р. Днепр, левый берег. Курганы. Труположение. Киевская Русь. Раскопки Е. Р. Романова, Е. Р. Романов, 1906, стр. 24. Архив ИА. Е. Р. Романов, 1904/184.
18. Еленец — пристань. Кордон, Гомельская обл., р. Кушна (приток р. Днепра). Городище. Курганы в 4 км от Днепра. Труположение. Раскопки Е. Р. Романова, Е. Р. Романов, 1889, стр. 131, 132; 1893, стр. 45. Обзорение..., 1896, стр. 122. Архив ИА. Е. Р. Романов, 1904/184.
19. Каменка Рысковская, Гомельская обл. Городище. Курганы в урочище «Бродок». Курганы в урочище «Удечица». Сведения 1873 г., стр. 53.
20. Стрелы Большие, Гомельская обл. Курганы в урочище «Чернистый Мост». Сведения 1873 г., стр. 53.
21. Николаевка, Гомельская обл. Курганы. Сведения 1873 г., стр. 53.
22. Ботвинновка, Гомельская обл. Курганы к югу от деревни. Постановление Совета Министров БССР, № 1629, от 19.XII 1950 г.
23. Струки, Гомельская обл., р. Лица. Курганы. Сведения 1873 г., стр. 54.
24. Викторин, Гомельская обл., р. Лица. Курганы. Сведения 1873 г., стр. 54.
25. Кошелев, Гомельская обл., р. Лица. Городище в 1 км к фольварку Викторин. Сведения 1873 г., стр. 53.
26. Рудня, Гомельская обл., р. Лица. Курганы в двух группах. Сведения 1873 г., стр. 54.
27. Ивановка, Гомельская обл., р. Уза. Курганы у оврага «Курганы». Е. Р. Романов, 1910, стр. 30.
28. Морозовичи, Гомельская обл., р. Уза, Курганы. Е. Р. Романов, 1910, стр. 29.
29. Буда Старая, Гомельская обл. Курганы в урочище «Хрейки». Е. Р. Романов, 1910, стр. 25. Сведения 1873 г., стр. 38.
30. Глазовка, Гомельская обл., р. Уза. Курганы в урочище «Под — Бурище». Е. Р. Романов, 1910, стр. 29. Сведения 1873 г., стр. 38.
31. Заболотье, Гомельская обл., р. Трусовка (правый приток р. Сож). Курганы. Сведения 1873 г., стр. 54.
32. Хорошевка, Гомельская обл. Курганы в двух группах. Сведения 1873 г., стр. 54.

КВАДРАТ Д-2

1. Лядцы (Ворювка), Гомельская обл. Городище. Культура милоградская, зарубинецкая, штрихованной керамики. Селище. Курганы. Сведения 1873 г., стр. 52. К. М. Поликарпович, 1930, стр. 463-464. Архив ИА. О. Н. Мельниковская, 1956/1365; 1957/1664. Архив ИИБАН. А. Н. Лявданский, А. З. Коваленя, 1936.
2. Дубовицы, Гомельская обл., р. Горня. Городище в 0,4 км по направлению к Россохам. Курганы. Сведения 1873 г., стр. 52.

4 Древности железного века

3. Александровка, Гомельская обл., р. Сож (устье р. Лашчанки). Селище. Курганы. Архив ИИБАН. А. Н. Лявданский, А. З. Коваленя, 1936.
4. Рассохи, Гомельская обл., р. Сож. Курганы в двух группах. Сведения 1873 г., стр. 52.
5. Турищевичи, Гомельская обл., р. Сож, правый берег. Курганы в южном конце деревни. Киевская Русь. Раскопки В. Б. Антоновича. ОАК за 1893, стр. 106. Е. Р. Романов, 1893, стр. 45. Сведения 1873 г., стр. 57. Архив ИА. В. Б. Антонович, 1893/2. О. Н. Мельниковская, 1956/1365. Архив ИИБАН. А. Н. Лявданский, А. З. Коваленя, 1936.
6. Огор, Гомельская обл., р. Сож, правый берег. Курганы в 1 км к Турищевичам. Архив ИА. О. Н. Мельниковская, 1956/1365.
7. Ипполитовка, Гомельская обл., р. Сож. Курганы. Труположение. Киевская Русь. Раскопки В. И. Сизова, С. Х. Боборыкина. Указатель исторического музея, 1893, стр. 590. «Древности», т. XV, вып. 2, стр. 141, протоколы. Сведения 1873 г., стр. 57. Архив ИА. С. Х. Боборыкин, 1924/155.
8. Г. Чечерск, Гомельская обл., р. Сож, правый берег. Городище в центре города. Городище в 1 км от города в сторону дер. Мальнич. Селище к северу от Захарюлы. Курганы в урочище «Вир». Труположение. Киевская Русь. Раскопки В. Б. Антоновича, В. И. Сизова, Е. Р. Романов, 1893, стр. 45; ОАК за 1893 г., стр. 10, 106. Обзорение..., стр. 120, 123. Спутник по Днепру..., 1910, стр. 111. С. А. Дубинский, 1928, стр. 280. К. М. Поликарпович, 1930, стр. 508. А. Н. Лявданский, К. М. Поликарпович, Радивьска Украина, 1932, № 5(19). Архив ИА. В. Б. Антонович, 1893/2. О. Н. Мельниковская, 1956/1365; 1957/1664.
9. Мотневичи, Гомельская обл. Курганы. Е. Р. Романов, 1893, стр. 45.
10. Сопрыки (Саврики), Гомельская обл., дорога Чечерск — Велица. Курганы. Труположение. Киевская Русь. Раскопки С. Х. Боборыкина. Архив ИА. С. Х. Боборыкин, 1924/155.
11. Ровковичи, Гомельская обл. Курганы. Е. Р. Романов, 1893, стр. 45.
12. Шоховка, Гомельская обл., р. Сож, правый берег. Курганы к северу от Бердыжа. Е. Р. Романов, 1910, стр. 26. Архив ИА. О. Н. Мельниковская, 1956/1365.
13. Бердыж, Гомельская обл., р. Сож, правый берег. Курганы. Труположение. Раскопки К. М. Поликарповича. С. А. Дубинский, 1928, стр. 280. «Савецкая Беларусь». Минск, 1928, № 182, 221, 222. Архив ИА. В. Б. Антонович, 1893/2. О. Н. Мельниковская, 1956/1365.
14. Себровичи — Ивановка, Гомельская обл., р. Сож, правый берег. Городище на юг от деревни. Селище по дороге в Шепотовичи. Вторая половина I тысячелетия до н. э. Разведки А. Н. Лявданского, А. З. Коваленя, О. Н. Мельниковской. Курганы по дороге к Ивановке. Труположение. Труположение. Раскопки К. М. Поликарповича. Е. Р. Романов, 1893, стр. 45. Сведения 1873 г., стр. 56. К. М. Поликарпович, 1928, стр. 169, 170. С. А. Дубинский, 1928, стр. 277, 280. Архив ИА. О. Н. Мельниковская, 1956/1365; 1957/1664. Архив ИИБАН. А. Н. Лявданский, А. З. Коваленя, 1936.
15. Дубровка, Гомельская обл., р. Печица. Курганы. Сведения 1873 г., стр. 34.
16. Шепотовичи, Гомельская обл., р. Сож, правый берег. Городище в 0,8 км от

деревни, направо от дороги на Андреевские Хутора. Культура милоградская, зарубинецкая. Разведки О. Н. Мельниковской. Селище рядом с устьем р. Лицы. Курганы. Сведения 1873 г., стр. 56. К. М. Поликарпович, 1928, стр. 171, 172. С. А. Дубинский, 1928, стр. 277, 281. А. Н. Лявданский, К. М. Поликарпович, Радивьска Украина, 1932, № 5(19). Архив ИА. О. Н. Мельниковская, 1956/1365.

17. Рудня Дудицкая, Гомельская обл., р. Прусовка (приток р. Лицы). Курганы. Сведения 1873 г., стр. 56.
18. Дудищи, Гомельская обл., р. Лица. Городище на расстоянии 1,5 версты от деревни. Курганы. Е. Р. Романов, 1893, стр. 45. Сведения 1873 г., стр. 56.
19. Дуравичи, Гомельская обл. Курганы в лесу. Курганы в поле. Курганы на берегу реки. Сведения 1873 г., стр. 54.
20. Андреевские хутора (Андреевка), Гомельская обл., р. Сож. Курганы. Архив ИИБАН. А. Н. Лявданский, А. Г. Коваленя, 1936.
21. Радево, Гомельская обл. Курганы в урочище «Чистые Луки» в 5 верстах от деревни. Сведения 1873 г., стр. 38.
22. Поповка, Гомельская обл., р. Сож. Городище. Курганы. Могильник. Сведения 1873 г., стр. 34, 56. Е. Р. Романов, 1910, стр. 117.
23. Однополье, Гомельская обл., р. Сож. Курганы. Киевская Русь. ОАК за 1893 г., стр. 106. Архив ИА. В. Б. Антонович, 1893/2.
24. Блюдница, Гомельская обл., р. Уза. Курганы. Сведения 1873 г., стр. 38. Е. Р. Романов, 1910, стр. 29.
25. Присно, Гомельская обл., р. Сож. Городище на северной окраине деревни. Культура милоградская. Разведки К. М. Поликарповича, О. Н. Мельниковской. Городище «Хомкин Рог» в урочище «Борок», в 2,5 км к востоку от деревни. Культура милоградская. Селище к северу от первого городища. Культура милоградская. Селище около второго городища. Культура милоградская. Разведки А. Н. Лявданского, А. З. Коваленя. Курганы в урочище «Шевелев хутор». Курганы по дороге в Шерстин. Могильник (?) в урочище «Пески». К. М. Поликарпович, 1928, стр. 178. Архив ИИБАН. А. Н. Лявданский, А. З. Коваленя, 1936. Архив ИА. О. Н. Мельниковская, 1956/1365; 1957/1664.
26. Шерстин, Гомельская обл., р. Сож. Городище в урочище «Городище», «Ржавец», в 1 км к северу от деревни. Селище к западу от городища. Селище к востоку от городища. Курганы в урочище «Раскресь». Е. Р. Романов, 1910, стр. 109, 118. К. М. Поликарпович, 1928, стр. 191. С. А. Дубинский, 1928, стр. 277. Архив ИИБАН. А. Н. Лявданский, А. З. Коваленя, 1936. Архив ИА. О. Н. Мельниковская, 1956/1365.
27. Тихиничи, Гомельская обл., р. Журбица (бассейн р. Узы). Курганы. Труположение. Киевская Русь. Е. Р. Романов, 1910, стр. 29.
28. Уваровичи, Гомельская обл., р. Уза. Городище в селе. Городище на расстоянии 0,5 версты от с. Руденцу, среди болот. Курганы в 1 версте к югу от села. Киевская Русь. Раскопки Е. Р. Романова. Сведения 1873 г., стр. 38. Е. Р. Романов, 1893, стр. 45; 1910, стр. 29, 106, 118.
29. Уза, Гомельская обл., р. Уза. Городище в 1 км к югу от деревни. Е. Р. Романов, 1910, стр. 107, 118. Архив ИИБАН. А. Н. Лявданский, А. З. Коваленя, 1936.

30. Пыхань, Гомельская обл. Городище в урочище «Кобылино болото» на расстоянии 1,5 версты к юго-западу от деревни. Сведения 1873 г., стр. 36. Е. Р. Романов, 1910, стр. 111, 119.

31. Новоселки, Гомельская обл., р. Сож. Городище (?) в 1 км к северо-востоку от деревни. Курганы. Киевская Русь. Раскопки В. Б. Антоновича. ОАК за 1893 г., стр. 106. Е. Р. Романов, 1910, стр. 28, 109, 118, 124. Архив ИА. В. Б. Антонович, 1893/2. Архив ИИБАН. А. Н. Ливданский, А. З. Коваленя, 1936.

32. Белаявка, Гомельская обл., р. Белаявка (бассейн р. Сож). Курганы. Е. Р. Романов, 1910, стр. 26.

33. Кукличь, Гомельская обл., р. Тяная (бассейн р. Сож). Курганы. Труположение. Е. Р. Романов, 1910, стр. 26.

34. Залесье, Гомельская обл., р. Сож. Городище «Городок». Курганы. Сведения 1873 г., стр. 55, 56. Е. Р. Романов, 1910, стр. 28. К. М. Поликарпович, 1930, стр. 147. Архив ИА. О. Н. Мельниковская, 1956/1365.

35. Олешки, Гомельская обл., р. Сож. Селище. Курганы. Е. Р. Романов, 1910, стр. 28. С. А. Дубинский, 1928, стр. 277.

36. Волосовичь, Гомельская обл., р. Покоть. Городище. Курганы. Сведения 1873 г., стр. 56. Е. Р. Романов, 1910, стр. 26, 107.

37. Нисимковичь, Гомельская обл., р. Покоть. Городище. Курганы. Труположение. Киевская Русь. Раскопки Е. Р. Романова. Сведения 1873 г., стр. 55, 56. Е. Р. Романов, 1893, стр. 45; 1896, стр. 122; 1889, стр. 139; 1910, стр. 26, 107, 117. Архив ИА. О. Н. Мельниковская, 1956/1365.

38. Рудня Нисимковичская, Гомельская обл., р. Покоть. Курганы. Е. Р. Романов, 1910, стр. 26.

39. Бабичь, Гомельская обл., р. Покоть. Курганы. Е. Р. Романов, 1910, стр. 26.

40. Покоть, Гомельская обл., р. Покоть. Городище в урочище «Мурашки». Курганы в 1 версте от деревни, рядом с городищем. Сведения 1873 г., стр. 55, 56. Е. Р. Романов, 1910, стр. 26, 107.

41. Навилровка, Гомельская обл., р. Покоть. Курганы. Е. Р. Романов, 1910, стр. 26.

42. Селицкое, Гомельская обл., р. Покоть. Городище. Е. Р. Романов, 1910, стр. 107, 117.

43. Ухов, Гомельская обл., р. Покоть. Городище в урочище «Горшок». Курганы. Труположение. Киевская Русь. Раскопки Е. Р. Романова. Е. Р. Романов, 1910, стр. 26, 122.

44. Юрковичь, Гомельская обл., р. Сож. Городище. Е. Р. Романов, 1910, стр. 112, 119.

45. Будище, Гомельская обл., р. Колыта (приток р. Беседи). Курганы. Сведения 1873 г., стр. 56.

46. Болсуны Казацкие, Гомельская обл., р. Беседь. Городище. Курганы. Сведения 1873 г., стр. 56. П. С. Уварова, 1906, стр. 91. П. М. Еременко, 1906, стр. 105. Е. Р. Романов, 1910, стр. 26.

47. Перелевка, Гомельская обл., р. Беседь. Курганы в 3 верстах от села. Сведения 1873 г. стр. 57. Е. Р. Романов, 1910, стр. 26.

48. Немки Большие, Гомельская обл., р. Беседь. Городище в урочище «Чертова Гора» в 4 км к востоку от деревни. Городище в урочище «Церковище». Курганы в урочище «Синий Вир». Труположение. Сведения Е. Р. Романова. Сведения 1873 г., стр. 55, 56. Е. Р. Романов, 1893, стр. 45; 1910, стр. 27, 107, 108.

49. Немки Малые, Гомельская обл., р. Беседь. Курганы в урочище «Березовое болото». Курганы в урочище «Круп». Курганы в урочище «Сваты». Е. Р. Романов, 1910, стр. 27.

50. Дарьинполье, Гомельская обл., р. Беседь. Курганы. Е. Р. Романов, 1910, стр. 26.

51. Глуховка, Гомельская обл., р. Беседь. Курганы. Е. Р. Романов, 1910, стр. 27.

52. Светиловичь, Гомельская обл., р. Беседь. Городище в 0,5 км к югу от деревни. Курганы. Сведения 1873 г., стр. 57. Е. Р. Романов, 1910, стр. 27, 108, 118.

53. Столбун, Гомельская обл., р. Беседь. Городище по дороге к дер. Колбовке. Курганы в деревне. Курганы на расстоянии 0,5 версты от деревни. Сведения 1873 г., стр. 57. Е. Р. Романов, 1910, стр. 27, 108, 118.

54. Рудня Столбунская, Гомельская обл., р. Беседь. Могильник. Е. Р. Романов, 1910, стр. 20, 114, 117. Ю. В. Кухаренко, 1959, стр. 31.

55. Железники, Гомельская обл., р. Беседь. Городище. Курганы. Сведения 1873 г., стр. 57. Е. Р. Романов, 1893, стр. 45; 1910, стр. 108, 118.

56. Хлусы, Гомельская обл., р. Беседь. Курганы. Сведения 1873 г., стр. 57. Е. Р. Романов, 1910, стр. 27.

57. Глыбовка, Гомельская обл., р. Беседь. Курганы возле оз. Студенка. Е. Р. Романов, 1910, стр. 27.

58. Громыки Новые, Гомельская обл., р. Беседь. Городище в 1 версте к северу от деревни. Курганы. Е. Р. Романов, 1910, стр. 27, 108, 109, 118.

59. Громыки Старые, Гомельская обл., р. Беседь. Курганы. Труположение. Киевская Русь. Сведения Е. Р. Романова. Е. Р. Романов, 1910, стр. 27.

60. Быковец, Гомельская обл., р. Беседь. Курганы. Е. Р. Романов, 1910, стр. 27.

61. Хизы, Гомельская обл., р. Беседь. Курганы в урочище «Дед». Труположение. Киевская Русь. Сведения Е. Р. Романова. Е. Р. Романов, 1910, стр. 27.

62. Воробьевка, Гомельская обл., р. Беседь. Курганы. Е. Р. Романов, 1910, стр. 27.

63. Романовка, Гомельская обл. Курганы. Сведения 1873 г., стр. 37.

КВАДРАТ Д-3

1. Летяхи, Брянская обл., р. Беседь. Городище в 3 верстах к востоку от села. Курганы около городища. П. С. Уварова, 1906, стр. 90. П. М. Еременко, 1906, стр. 102—105.

2. Савковичь (Сачковичь), Черниговская обл. Курганы. Труположение. Киевская Русь. Раскопки П. М. Еременко, П. М. Еременко, 1896, стр. 67, 72—84. ГИМ, 68/136, инв. № 32884.

3. Попова Гора (Красная Гора), Брянская обл., р. Беседь. Городище. Курганы в 2 верстах к северо-востоку от деревни. Курганы в урочище Боровинка, на расстоянии 0,5 версты от деревни. Труположение. Киевская Русь. Раскопки П. М. Еременко, П. М. Еременко, 1896, стр. 84, 95; 1906, стр. 102—105. П. С. Уварова, 1906, стр. 90. Д. Я. Самоквасов, 1908а, стр. 106.

4. Любовша, Брянская обл., р. Беседь. Курганы. П. М. Еременко, 1906, стр. 102.

5. Щедрич, Брянская обл., р. Беседь. Курганы. П. М. Еременко, 1906, стр. 102.

6. Кашковка-Летяхи, Брянская обл., р. Беседь. Городище по направлению к дер. Летяхи. Курганы в 2 верстах к западу от деревни. Труположение. Киевская

Русь. Раскопки П. М. Еременко, П. М. Еременко, 1906, стр. 102. Д. Я. Самоквасов, 1908а, стр. 106. Архив ИА. К. М. Поликарпович, 1930/146.

7. Верхличи, Брянская обл. Одна группа курганов в урочище «Заколотье», другая группа — в урочище «Просечном», третья группа — в Парке, четвертая группа — в Залесье. П. М. Еременко, 1906, стр. 102.

8. Яловка-Увелье, Брянская обл., р. Вихолка. Городище в урочище «Каменка». П. С. Уварова, 1906, стр. 91. П. М. Еременко, 1906, стр. 105. Д. Я. Самоквасов, 1908а, стр. 106.

9. Яново, Брянская обл., р. Столбунка. Городище. П. С. Уварова, 1906, стр. 91. Д. Я. Самоквасов, 1908а, стр. 106.

10. Колбовка, Гомельская обл., р. Столбунка. Городище. Курганы на расстоянии 0,25 версты от деревни. Сведения 1873 г., стр. 56, 57. Е. Р. Романов, 1910, стр. 27.

11. Неглюбка, Брянская обл., р. Столбунка. Курганы. П. М. Еременко, 1906, стр. 103.

12. Шейка, Гомельская обл. Курганы. П. М. Еременко, 1906, стр. 103.

13. Святекский, Брянская обл. Курганы по дороге к Вышкову. Курганы по дороге к Несваевке. П. М. Еременко, 1906, стр. 103.

14. Верецаки, Брянская обл., р. Вихолка. Городище в урочище «Мостовой». Курганы к северу от села. П. С. Уварова, 1906, стр. 91. П. М. Еременко, 1906, стр. 103—105. Д. Я. Самоквасов, 1908а, стр. 106.

15. Селец, Брянская обл. Курганы в 2—3 верстах к северо-западу от деревни. П. М. Еременко, 1906, стр. 103.

16. Алисовка-Кузнецы, Брянская обл. Курганы. П. М. Еременко, 1906, стр. 103.

17. Удебное Большое, Брянская обл. Курганы в 2 верстах к северо-востоку от села. П. С. Уварова, 1906, стр. 90. П. М. Еременко, 1906, стр. 102.

18. Буда Петровская, Брянская обл. Курганы в Казареве. Труположение. П. С. Уварова, 1906, стр. 90.

19. Кожаны, Брянская обл. Курганы. П. М. Еременко, 1906, стр. 102.

20. Вихолка, Брянская обл., р. Ипуть. Курганы. Сведения 1873 г., стр. 95. П. М. Еременко, 1906, стр. 103.

21. Унышевка — Шпряевка, Брянская обл. Курганы. П. М. Еременко, 1906, стр. 103.

22. Новицкое Новое, Брянская обл. Курганы к северу от села, в 1,5—2 верстах. Труположение. Киевская Русь. Раскопки П. М. Еременко, П. М. Еременко, 1896, 94; 1906, стр. 101.

23. Новицкое Старое, Брянская обл. Курганы. П. М. Еременко, 1906, стр. 101.

24. Поповка, Брянская обл. Курганы в 2 верстах к западу от деревни. Труположение. Раскопки П. М. Еременко, П. М. Еременко, 1896, стр. 84, 94; 1906, стр. 101. Архив ИА. П. М. Еременко, 1894/103.

25. Городевка, Брянская обл., р. Ипуть. Селище в урочище «Дегтярное», в 1 км к юго-востоку от поселка. Курганы. Труположение. Киевская Русь. Раскопки В. А. Пашина. Архив ИА. В. А. Пашина, 1955/1151.

26. Великий Бор, Брянская обл. Курганы. П. С. Уварова, 1906, стр. 90.

27. Завод Корецкий — Жовнец, Брянская обл., р. Ипуть. Городище. Культура лухновская, зарубинецкая. Разведки Ф. М. Заверияева. Курганы. Труположе-

ние. Киевская Русь. Раскопки П. М. Еременко, П. С. Уварова, 1906, стр. 90. П. М. Еременко, 1906, стр. 100. Д. Я. Самоквасов, 1908а, стр. 106. Архив ИА. Ф. М. Заверняев, 1959/1881. ГИМ, 43/256, инв. № 32884.

28. Унеча, Брянская обл. Курганы. П. М. Еременко, 1906, стр. 103.

29. Смяльч (Смяличи), Брянская обл., р. Инуть. Курганы в 2 верстах к северу от села. Труположение. Киевская Русь. Раскопки П. М. Еременко, П. М. Еременко, 1896, стр. 84, 94; 1906, стр. 100. Архив ИА. П. М. Еременко, 1894/103.

30. Ущериье, Брянская обл., р. Инуть. Городище в урочище «Городок». Культура юхновская. Разведки Ф. М. Заверняева. Городище около церкви. Курганы в урочище «Якорь». Сведения 1873 г., стр. 95. П. С. Уварова, 1906, стр. 90. П. М. Еременко, 1906, стр. 100, 105. Архив ИА. Ф. М. Заверняев, 1959/1881.

31. Халеевичи, Брянская обл., р. Инуть. Курганы на кладбище. Курганы в 1 версте от реки. Труположение. Киевская Русь. Раскопки П. М. Еременко. Сведения 1873 г., стр. 95. П. М. Еременко, 1896, стр. 84, 94; 1906, стр. 100. Архив ИА. П. М. Еременко, 1899/103.

32. Журавка, Брянская обл., р. Инуть. Курганы в 4 версте к северо-западу от деревни¹. П. М. Еременко, 1896, стр. 67.

33. Бобовичи Старые — Бобовичи Новые, Брянская обл., р. Инуть. Городище. Культура юхновская. Разведки Ф. М. Заверняева. Курганы. Сведения 1873 г., стр. 94. П. С. Уварова, 1906, стр. 83. П. М. Еременко, 1896, стр. 67—70. Д. Я. Самоквасов, 1908а, стр. 105. Ф. М. Заверняев, 1959/1881.

34. Внуковичи, Брянская обл. Курганы к юго-востоку от села. Труположение. Киевская Русь. Раскопки П. М. Еременко. П. М. Еременко, 1896, стр. 67, 72—84. ГИМ, 69/136, инв. № 32884.

35. Белица, Брянская обл. Курганы по дороге к Федоровке. Курганы к юго-западу от села, в 2 верстах. П. М. Еременко, 1906, стр. 103.

36. Козаричи, Брянская обл., р. Инуть. Селище. Культура роменская, Киевской Руси. Разведки Ф. М. Заверняева. Курганы. Труположение. Киевская Русь. Раскопки П. М. Еременко. П. М. Еременко, 1896, стр. 84, 93; 1906, стр. 100. П. С. Уварова, 1906, стр. 90. Архив ИА. П. М. Еременко, 1891/50. Ф. М. Заверняев, 1959/1881.

37. Тулуковщина, Брянская обл., р. Московка. Курганы. П. С. Уварова, 1906, стр. 90.

38. Рожны, Брянская обл., р. Туросна. Курганы. П. М. Еременко, 1906, стр. 100.

39. Чертовицы, Брянская обл., р. Туросна. Курганы в деревне. Курганы к востоку от деревни. Курганы в 3 верстах к востоку от деревни. Труположение. Киевская Русь. Раскопки П. М. Еременко. П. М. Еременко, 1896, стр. 84, 94; 1906, стр. 100. Архив ИА. П. М. Еременко, 1894/103.

40. Красное (Красный Луч), Брянская обл. Курганы в 1 версте к западу от села. Сведения 1873 г., стр. 95. П. С. Уварова, 1906, стр. 99.

41. Голубовка, Брянская обл., р. Туросна. Городище на расстоянии 1,5 версты к востоку. Курганы. Труположение. Киевская Русь. Раскопки П. М. Еременко. П. М. Еременко, 1896, стр. 84, 94; 1906,

стр. 103. Д. Я. Самоквасов, 1908а, стр. 106.

42. Гостенка, Брянская обл., р. Венришка. Курганы. Труположение. П. М. Еременко, 1896, стр. 67. П. С. Уварова, 1906, стр. 83.

43. Каташино, Брянская обл., р. Венришка. Городище. Курганы. П. М. Еременко, 1896, стр. 69.

44. Победа — Бобовичи Новые, Брянская обл., р. Инуть. Городище. Курганы в 0,4 км к востоку от городища. Архив ИА. О. Н. Мельниковская, 1957/1664.

КВАДРАТ Д-4

1. Власовичи (Улазонищи), Брянская обл., р. Инуть. Городище в 2—3 верстах к юго-западу от деревни в пос. Трудовик. Курганы рядом с городищем. Труположение. Киевская Русь. Раскопки П. М. Еременко. П. М. Еременко, 1896, стр. 93. П. С. Уварова, 1906, стр. 90, 100. Архив ИА. П. М. Еременко, 1891/50. К. М. Поликарпович, 1931/789.

2. Косичи, Брянская обл., р. Инуть. Селище на юг от деревни. Курганы. П. С. Уварова, 1906, стр. 90. П. М. Еременко, 1906, стр. 100, 103. Архив ИА. К. М. Поликарпович, 1931/789.

3. Сураж, Брянская обл., р. Инуть. Городище в центре города. Культура юхновская, зарубицкая. Разведки М. Ф. Заверняева, В. А. Пашина. Городище в 5 км к югу от города Курганы. П. М. Еременко, 1906, стр. 104. Архив ИА. К. М. Поликарпович, 1931/789. В. А. Пашина, 1955/1151. Ф. М. Заверняев, 1959/1881.

4. Ляличи, Брянская обл., р. Инуть. Городище «Великий Городок» к югу от села. Культура юхновская, зарубицкая. Разведки В. А. Пашина. Курганы в двух группах в 2 верстах от села. Труположение. Киевская Русь. Раскопки П. М. Еременко. Д. Я. Самоквасов, 1908а, стр. 106. П. М. Еременко, 1896, стр. 84, 93. П. С. Уварова, 1906, стр. 91, 104. Сведения 1873 г., стр. 95. Архив ИА. П. М. Еременко, 1891/50. В. А. Пашина, 1955/1151.

5. Каменск, Брянская обл., бассейн р. Инуть. Курганы. Сведения 1873 г., стр. 95.

6. Княж-Косичи, Брянская обл., р. Инуть. Курганы. П. М. Еременко, 1906, стр. 103.

7. Селище, Брянская обл., р. Инуть, левый берег. Селище в урочище «Бутры», в 1—2 км к западу от деревни. Курганы. Архив ИА. В. А. Пашина, 1955/1151.

8. Субовичи, Брянская обл., р. Инуть. Городище в 4 версте к юго-западу. П. М. Еременко, 1906, стр. 103, 104.

9. Бобровицы, Брянская обл. Курганы в 1 версте к северу от деревни. П. М. Еременко, 1906, стр. 100.

10. Смолевичи, Брянская обл., р. Унеча. Курганы. П. М. Еременко, 1906, стр. 100, 103.

11. Сухонаровка, Брянская обл., р. Унеча. Городище. П. С. Уварова, 1906, стр. 91.

12. Коржевка, Брянская обл., р. Унеча. Городище в 2 верстах к северо-востоку от деревни. Курганы. Труположение. Киевская Русь. Раскопки П. М. Еременко. П. М. Еременко, 1896, стр. 84, 94; 1906, стр. 103.

13. Туросно, Брянская обл., р. Туросна (приток р. Унечи). Курганы в 3—5 верстах от деревни. П. М. Еременко, 1896, стр. 67. П. С. Уварова, 1906, стр. 83.

14. Буда Смотровая, Брянская

обл. Курганы. П. М. Еременко, 1896, стр. 67.

15. Гулевка, Брянская обл., р. Венришка. Курганы в двух группах к востоку и западу от села. Труположение. Киевская Русь. Раскопки П. М. Еременко. П. М. Еременко, 1896, стр. 67, 72—84. П. С. Уварова, 1906, стр. 83.

16. Войтовка, Брянская обл. Курганы. Архив ИА. С. А. Гатцук, 1906/55.

17. Шулаковка, Брянская обл., р. Унеча. Курганы на расстоянии 1,5 версты от деревни, по дороге к Павловке. П. С. Уварова, 1906, стр. 80.

18. Павличи, Брянская обл. Курганы к северо-западу от села. П. С. Уварова, 1906, стр. 89.

19. Душкино, Брянская обл., р. Титва. Городище в 1 версте к западу от села. Курганы. Д. Я. Самоквасов, 1908а, стр. 108. П. С. Уварова, 1906, стр. 89.

20. Кирковка, Брянская обл. Курганы. Сведения 1873 г., стр. 95.

21. Литовка, Брянская обл., р. Титва. Городище в урочище «Каменный Лог», в 1 версте к северу от деревни. Курганы в 3 верстах от села. Д. Я. Самоквасов, 1908а, стр. 108. П. С. Уварова, 1906, стр. 89. Сведения 1873 г., стр. 95.

22. Халевичи Старые, Брянская обл., р. Титва. Городище в 2 км к югу от села. Начало I тысячелетия н. э. Разведки Ф. М. Заверняева. Д. Я. Самоквасов, 1908а, стр. 108. П. С. Уварова, 1906, стр. 89. Архив ИА. Ф. М. Заверняев, 1956/1237.

23. Рябцево, Брянская обл., приток р. Титвы. Городище в деревне. Культура юхновская, Киевской Руси. Разведки Ф. М. Заверняева. П. С. Уварова, 1906, стр. 89. Архив ИА. Ф. М. Заверняев, 1956/1237.

24. Лыщичи, Брянская обл. Курганы. Сведения 1873 г., стр. 95.

25. Найтоповичи, Брянская обл., р. Березовка (приток р. Унечи). Городище в урочище «Калиновка». Д. Я. Самоквасов, 1908а, стр. 108. П. С. Уварова, 1906, стр. 89.

26. Рюхово, Брянская обл. бассейн р. Унеча. Городище. П. С. Уварова, 1906, стр. 89.

27. Буда Вовницкая (Буда Зарюхова), Брянская обл. Курганы. П. С. Уварова, 1906, стр. 81.

28. Пятковск, Брянская обл., р. Пятка. Курганы около села. П. С. Уварова, 1906, стр. 89.

29. Янковичи (Яньково), Брянской обл., р. Пятка. Курганы. П. С. Уварова, 1906, стр. 89.

30. Осколково, Брянская обл. Городище к югу от деревни. Курганы рядом с городищем. Д. Я. Самоквасов, 1908а, стр. 108. П. С. Уварова, 1906, стр. 89.

31. Невструево-Горислов (Гориславль), Брянская обл. Городище. Д. Я. Самоквасов, 1908а, стр. 108. П. С. Уварова, 1906, стр. 89.

32. Печеники, Брянская обл., р. Вабля. Городище «Городок», в селе. Начало I тысячелетия н. э. Разведки Ф. М. Заверняева. Д. Я. Самоквасов, 1908а, стр. 108. П. С. Уварова, 1906, стр. 89. Сведения 1873 г., стр. 95.

33. Лавицка (Левенка), Брянская обл., р. Бабинец (приток р. Вабля). Городище. Селище в устье р. Бабинец. Культура роменская, Киевской Руси. Разведки Ф. М. Заверняева. Курганы рядом с городищем. Труположение. Киевская Русь. Раскопки Д. Я. Самоквасова. Д. Я. Самоквасов,

¹ В указанной местности имеются две деревни под названием Журавка. Около какой из них находились упоминаемые П. М. Еременко курганы, установить не удалось. Поэтому в указателе памятников эти курганы названы дважды. См. ниже стр. 31.

1878, стр. 195, 196; 1908а, стр. 38, 108; 1908б, стр. 202; 1916, стр. 59, 82. П. С. Уварова, 1906, стр. 68, 89. Ф. М. Заверняев, 1960, стр. 194. Архив ИА. Ф. М. Заверняев, 1955/1237.

34. Мериновка (Мариновка), Брянская обл., р. Бабинец (приток р. Вабля). Городище в урочище «Заречье». Курганы в урочище «Заречье», в урочище «Жабина Лука», в селе. Труположение. Киевская Русь. Раскопки Д. Я. Самоквасова, Д. Я. Самоквасов, 1878, стр. 195, 223; 1908а, стр. 38, 108; 1908б, стр. 202; 1916, стр. 59, 93; П. С. Уварова, 1906, стр. 68.

35. Стародуб, Брянская обл., р. Вабля. Городище. Курганы на окраине города, по дороге в г. Почеп. Курганы по дороге в дер. Лавинку. Труположение. Киевская Русь. Раскопки Д. Я. Самоквасова, Д. Я. Самоквасов, 1908а, стр. 38, 108. П. С. Уварова, 1906, стр. 88. Обзорение..., стр. 124. Ф. М. Заверняев, 1957. Архив ИА. Ф. М. Заверняев, 1955/1237.

36. Кожухье-Бобровицы, Черниговская обл. Курганы. П. М. Еременко, 1906, стр. 100.

37. Белогор, Черниговская обл. Курганы. П. С. Уварова, 1906, стр. 81. Архив ИА. С. А. Гатцук, 1906/55.

КВАДРАТ Д-5

1. Сетолово, Брянская обл., р. Судость, правый берег. Селище на южной окраине села. Культура роменская, Киевской Руси. Разведки Ф. М. Заверняева, Ф. М. Заверняев, 1960, стр. 194. Архив ИА. Ф. М. Заверняев, 1955/1068.

2-3. Почеп, Брянская обл., р. Судость. Городище. XVII в. Сведения С. А. Гатцука. Селище в урочище «Валы» на северной окраине города. Культура зарубинецкая. Селище в урочище «Рытые горы» на южной окраине города. VIII-IX вв. н. э. Селище в урочище «Стан». Культура зарубинецкая. Раскопки Ф. М. Заверняева, П. С. Уварова, 1906, стр. 81. Сведения 1873 г., стр. 94. Ф. М. Заверняев, 1954, стр. 143; 1957, стр. 285; 1960, стр. 183-187. Архив ИА. С. А. Гатцук, 1906/55. Ф. М. Заверняев, 1948/201; 1955/1068; 1956/1237; 1957/1439; 1959/1881.

4. Паниковка, Брянская обл., р. Десна, правый берег. Курганы. Архив ИА. Г. М. Поршняков, 1924/121.

5. Злобинка Верхняя, Брянская обл., р. Немолодва (бассейн р. Судости). Городище в урочище «Городище». Культура южновская, Киевской Руси. Разведки Ф. М. Заверняева, Архив ИА. Ф. М. Заверняев, 1955/1068.

6. Старопочепье, Брянская обл., р. Коста (бассейн р. Судости). Городище «Городище». Культура южновская, Киевская Русь. Разведки Ф. М. Заверняева, Курганы Д. Я. Самоквасов, 1908а, стр. 108. П. С. Уварова, 1906, стр. 81. Архив ИА. Ф. М. Заверняев, 1948/201; 1955/1068.

7. Пашково, Брянская обл., р. Березонка (бассейн р. Судости). Городище. Архив ИА. Ф. М. Заверняев, 1955/1068.

8. Селище, Брянская обл. Курганы. Архив ИА. С. А. Гатцук, 1906/55.

9. Семки, Брянская обл. Курганы. Архив ИА. С. А. Гатцук, 1906/55.

10. Разрытое, Брянская обл., р. Воронуса. Курганы. Труположение. Киевская Русь. Раскопки С. А. Гатцука, П. С. Уварова, 1906, стр. 81. С. А. Гатцук, 1907, стр. 102; 1909, стр. 165, 166. Архив ИА. С. А. Гатцук, 1907/41.

11. Дзагубовка, Брянская обл. Курганы. С. А. Гатцук, 1909, стр. 166. Архив ИА. С. А. Гатцук, 1907/41.

12. Казарезовка, Брянская обл., р.

Коста (приток р. Судости). Селище в устье р. Косты. Культура зарубинецкая. Разведки Ф. М. Заверняева, Ф. М. Заверняев, 1960, стр. 187. Архив ИА. Ф. М. Заверняев, 1955/1068.

13. Рогово, Брянская обл., р. Судость. Городище. Селище к югу от села, в урочище «Поповка». Культура зарубинецкая, роменская, Киевской Руси. Разведки Ф. М. Заверняева, Ф. М. Заверняев, 1960, стр. 187, 188. Архив ИА. Ф. М. Заверняев, 1955/1068.

14. Староселье, Брянская обл., р. Бобровник. Курганы на расстоянии 1,5 версты от деревни. П. С. Уварова, 1906, стр. 80.

15. Калачево, Брянская обл., р. Судость. Курганы в урочище «Артельский Борочек» в 1 версте к востоку от деревни. П. С. Уварова, 1906, стр. 88.

16. Баклань, Брянская обл., р. Судость. Городище «Беседка». Культура южновская, Киевской Руси. Городище «Городок». Разведки Ф. М. Заверняева, Л. В. Артишевской. Селище. Киевская Русь. Разведки Ф. М. Заверняева, П. С. Уварова, 1906, стр. 80. Сведения 1873 г., стр. 94. Ф. М. Заверняев, 1960, стр. 194. Архив ИА. Ф. М. Заверняев, 1955/1068. Л. В. Артишевская, 1956/1657.

17. Храповка, Брянская обл., р. Бойня. Два городища по направлению к Долбатову. Д. Я. Самоквасов, 1908а, стр. 108. П. С. Уварова, 1906, стр. 89. Архив ИА. В. П. Левенок, 1947, стр. 103.

18. Долбатово, Брянская обл., р. Десна. Городище «Северное». Культура южновская. Городище «Южное». Культура южновская. Раскопки Л. В. Артишевской, В. А. Пащина, Ф. М. Заверняева, В. П. Левенка, С. А. 1957, № 4, стр. 284, 285. Архив ИА. В. П. Левенок, 1946/45а. Ф. М. Заверняев, 1948/201; 1955/1068. В. А. Пащина, 1956/1313. Л. В. Артишевская, 1956/1657.

19. Плевки, Брянская обл. Курганы. П. С. Уварова, 1906, стр. 80.

20. Юдиново, Брянская обл., р. Вабля. Селище на южной окраине села. Культура роменская, Киевской Руси. Сведения Ф. М. Заверняева, Ф. М. Заверняев, 1960, стр. 189. Архив ИА. Ф. М. Заверняев, 1955/1068.

21. Голяшовка, Брянская область, р. Судость. Селище в урочище «Лысая Гора». Культура южновская, зарубинецкая. Разведки Ф. М. Заверняева, Курганы. Ф. М. Заверняев, 1960, стр. 189, 190. Архив ИА. Ф. М. Заверняев, 1955/1068.

22. Посудичи, Брянская обл., р. Судость. Городище «Западное». Культура южновская. Городище «Восточное». Культура южновская. Селище в устье р. Вабля. Культура роменская. Раскопки Ф. М. Заверняева, Курганы. Д. Я. Самоквасов, 1908а, стр. 108. П. С. Уварова, 1908, стр. 89. Ф. М. Заверняев, 1960, стр. 190-192. Архив ИА. В. П. Левенок, 1947/103. Ф. М. Заверняев, 1955/1068; 1957/1439.

23. Яковлевичи, Брянская обл., р. Судость. Селище нижнее. Культура роменская. Селище верхнее. Культура южновская, Киевской Руси. Разведки Ф. М. Заверняева, Ф. М. Заверняев, 1960, стр. 193. Архив ИА. Ф. М. Заверняев, 1955/1068.

24. Рассуха, Брянская обл., р. Рассуха. Городище. П. С. Уварова, 1906, стр. 81.

25. Задубенье Новое, Брянская обл., р. Дубна. Городище в 1 версте от

деревни. Курганы. П. С. Уварова, 1906, стр. 80.

26. Гарцево, Брянская обл., р. Рассуха. Два городища. Д. Я. Самоквасов, 1908а, стр. 108. П. С. Уварова, 1906, стр. 89.

27. Ильбов, Брянская обл. Курганы на расстоянии 0,5 версты к западу от хутора. Д. Я. Самоквасов, 1906, стр. 44.

28. Еремиево, Брянская обл. Городище к югу от деревни. П. С. Уварова, 1906, стр. 88.

29. Алефино (Олефань), Брянская обл., р. Вабля. Курганы в 2 верстах от деревни. П. С. Уварова, 1906, стр. 88.

30. Сенино, Брянская обл., р. Вабля. Городище. Культура южновская, Киевской Руси. Разведки Ф. М. Заверняева, Д. Я. Самоквасов, 1908а, стр. 108. Архив ИА. Ф. М. Заверняев, 1956/1237.

31. Жигалки, Брянская обл., р. Вабля. Городище «Городок». Культура южновская. Разведки Ф. М. Заверняева, П. С. Уварова, 1906, стр. 89. Архив ИА. Ф. М. Заверняев, 1956/1237.

32. Бобрик, Брянская обл., р. Вабля. Городище. Культура южновская, Киевской Руси. Разведки Ф. М. Заверняева. Архив ИА. Ф. М. Заверняев, 1956/1237.

33. Щербаковка, Брянская обл., р. Вабля. Курганы. Архив ИА. Ф. М. Заверняев, 1957/1439.

34. Стечна, Брянская обл. Курганы. П. С. Уварова, 1906, стр. 89.

КВАДРАТ Д-6

1. Рог Красный, Брянская обл. Курганы. Архив ИА. С. А. Гатцук, 1906/55.

2. Уручье-Рясное, Брянская обл., р. Десна. Городище. Архив ИА. Л. В. Артишевская, 1958/1821.

3. Любожичи, Брянская обл., р. Десна. Городище. Культура южновская, роменская, Киевской Руси. Разведки В. А. Пащина, В. П. Левенка, В. П. Левенок, 1941, стр. 99. Архив ИА. В. П. Левенок, 1939/155; 1945/45. В. А. Пащина, 1953/877.

4. Монастырище, Брянская обл., р. Десна. Городище «Лбище» на северной окраине деревни. Селище в урочище «Старцев Бугор». Курганы в двух группах. Архив ИА. Г. М. Поршняков, 1924/121. М. В. Воеводский, 1939. В. А. Пащина, 1958/1776.

5. Арельск, Брянская обл., р. Десна. Городище на северо-восточной окраине села. Киевская Русь. Разведки В. А. Пащина, Н. П. Горожанский, 1884, стр. 48. Архив ИА. Г. М. Поршняков, 1924/121. В. А. Пащина, 1953/877.

6. Радутно, Брянская обл., р. Десна. Городище на восточной окраине села. Селище в урочище «Малая Горка». Селище. Курганы к северу от деревни. Труположение. Киевская Русь. Раскопки В. А. Пащина, Н. П. Горожанский, 1884, стр. 48. В. П. Левенок, 1941, стр. 99. Архив ИА. М. В. Воеводский, 1939. В. П. Левенок, 1939/155, 1945/45; 1947/103. В. А. Пащина, 1952/693, 1959/1936.

7. Глинск, Брянская обл., р. Десна. Селище. Архив ИА. В. П. Левенок, 1945/45.

8. Хохлов Вир, Брянская обл., р. Десна. Селище в 0,5 км от Крахмального завода. Вторая половина I тысячелетия н. э. Разведки В. А. Пащина, В. П. Левенок, 1960, стр. 318. Архив ИА. В. П. Левенок, 1945/45. В. А. Пащина, 1956/1313.

9. Усох, Брянская обл., р. Посорь (приток р. Десны). Селище в урочище «Дубрава». Курганы. Н. П. Горожан-

ский, 1884, стр. 38. Архив ИА. Г. М. Поршняков, 1924/121. В. П. Левенок, 1945/45.

10. Селище, Брянская обл., р. Посорь (приток р. Десны). Селище I тысячелетия н. э. Архив ИА. В. П. Левенок, 1945/45.

11. Радчино, Брянская обл., р. Посорь (приток р. Десны). Городище в 1 км от деревни. Киевская Русь. Разведки В. А. Падица, Селище, Н. П. Горожанский, 1884, стр. 48. Архив ИА. Г. М. Поршняков, 1924/121. В. П. Левенок, 1939/155. А. Г. Векслер, 1955/1090. В. А. Падица, 1953/877.

12. Городцы Средние, Брянская обл., р. Десна. Городище. Культура юхновская. П. П. Якобий. Вятчи Орловской губернии, 1907. В. А. Падица, 1948, стр. 92. Архив ИА. Г. М. Поршняков, 1924/121. М. В. Воеводский, 1946/72. В. П. Левенок, 1945/45. А. Г. Векслер, 1955/1090.

13. Городцы Верхние — Усох, Брянская обл., р. Десна. Городище в урочище «Макча». Культура роменская. Селище к западу от Городца. Культура зарубинецкая, роменская, Киевской Руси. Раскопки В. А. Падица, Курганы. В. А. Падица, 1951, стр. 109—112; 1957, стр. 285. Архив ИА. В. П. Левенок, 1945/45. М. В. Воеводский, 1939. А. Г. Векслер, 1955/1090. В. А. Падица, 1956/1313, 1957/1503.

14. Крахмальный завод, Брянская обл., р. Посорь, устье (в 7 км от Трубчевска). Могильник. VI—VII вв. Раскопки В. А. Падица, В. А. Падица, 1957, стр. 285; 1960, стр. 317. Архив ИА. В. А. Падица, 1956/1313.

15. Трубчевск, Брянская обл., р. Десна. Городище на юго-восточной окраине города в урочище «Соборная гора». Культура юхновская, роменская, Киевской Руси. Разведки М. В. Воеводского, Н. К. Тралло, В. П. Левенка. Городище «Городок» в 0,3 км от первого. Культура юхновская. Разведки Н. К. Тралло, В. А. Падица, В. П. Левенка. Селище рядом с городищем. Культура роменская, Киевской Руси. Разведки В. П. Левенка. Случайная находка римской монеты. С. С. Деев, 1927. В. П. Левенок, 1941, стр. 98, 99; 1957, стр. 49. В. А. Падица, 1948, стр. 83—92. М. В. Воеводский, 1948, стр. 36—44. Архив ИА. М. В. Воеводский, 1947/156. А. Г. Векслер, 1955/1090. В. П. Левенок, 1945/45.

16. Темная, Брянская обл., р. Десна. Городище. Культура юхновская. Разведки М. В. Воеводского, Н. К. Тралло, В. П. Левенка. Архив ИА. Г. М. Поршняков, 1924/121. М. В. Воеводский, 1939. В. П. Левенок, 1945/45.

17. Ильино, Брянская обл., р. Десна. Курганы. Архив ИА. Г. М. Поршняков, 1924/121.

18. Аладьино, Брянская обл. Клад монет XV в. С. С. Деев, 1927.

КВАДРАТ Е-1

1. Смычок, Гомельская обл., р. Днепр. Городище. Культура милоградская. Сведения О. Н. Мельниковской. Курганы рядом с городищем. Е. Р. Романов, 1910, стр. 26, 105, 106, 119. Архив ИА. О. Н. Мельниковская, 1955/1365.

2. Чеботовичи, Гомельская обл., р. Днепр. Курганы на болоте «Соленое Будище». Труположение. Киевская Русь. Раскопки В. Б. Антоновича. Курганы в урочище «Семеновце». ОАК за 1893 г., стр. 106; Сведения 1873 г., стр. 38. Е. Р. Романов, 1893 г., стр. 45; 1910, стр. 25. Архив ИА. В. Б. Антонович, 1893/2.

3. Ольховка, Гомельская обл., р. Зыбина-Кропивна (приток р. Днепра). Могильник на песках левого берега реки. Е. Р. Романов, 1910, стр. 20, 116—119. Ю. В. Кухаренко, 1959, стр. 30, 31.

4. Ховхля, Гомельская обл., р. Днепр. Курганы. Е. Р. Романов, 1910, стр. 26.

5. Бервеновка, Гомельская обл., р. Днепр. Курганы. Е. Р. Романов, 1910, стр. 26.

6. Черное — Гиров, Гомельская обл., р. Хотемля (приток р. Днепра). Городище. Культура милоградская (?). Сведения О. Н. Мельниковской. Е. Р. Романов, 1910, стр. 106, 119. Архив ИА. О. Н. Мельниковская, 1955/1365.

7. Столния, Гомельская обл., р. Днепр. Городище в урочище «Столния». Е. Р. Романов, 1910, стр. 106, 118.

8. Борхово, Гомельская обл., р. Днепр. Городище в 3 км к югу от деревни. Культура милоградская. Городище болотное близ деревни. Культура милоградская. Сведения О. Н. Мельниковской. Курганы. Е. Р. Романов, 1910, стр. 26, 106. Архив ИА. О. Н. Мельниковская, 1955/1365.

9. Якимовка, Гомельская обл., р. Днепр. Курганы. Е. Р. Романов, 1910, стр. 26.

10. Копань, Гомельская обл., р. Днепр. Городище в 2—2,5 км к юго-востоку от деревни. Культура милоградская (?). Разведки О. Н. Мельниковской. Архив ИА. О. Н. Мельниковская, 1955/1365.

11. Борщевка-Абрамовка, Гомельская обл. Городище «Чертов городок» в 3,5 км к юго-востоку от деревни Курганы в урочище «Колыно». А. Лоначевский, 1885, стр. 557. Сведения 1873 г., стр. 34. Е. Р. Романов, 1910, стр. 26, 106. Архив ИА. О. Н. Мельниковская, 1955/1365.

12. Рудня Маримоновская, Гомельская обл., р. Днепр. Городище близ деревни. Е. Р. Романов, 1910, стр. 106, 119.

13. Кривск, Гомельская обл., р. Иволька (бассейн р. Узы). Курганы. Е. Р. Романов, 1910, стр. 29.

14. Бацунь, Гомельская обл., р. Уза. Курганы в урочище «Клеменка». Е. Р. Романов, 1910, стр. 29.

15. Гусевича Новая, Гомельская обл., Курганы в 2 верстах от деревни. Сведения 1873 г., стр. 38.

16. Ивольск, Гомельская обл., р. Уза. Городище в урочище «Столния». Курганы в двух группах в урочище «Дубровка» и «Грязивец». Труположение. Киевская Русь. Сведения Е. Р. Романова. Е. Р. Романов, 1893, стр. 45; 1910, стр. 29; Сведения 1873 г., стр. 38.

17. Синичино, Гомельская обл., р. Иволька (бассейн р. Узы). Курганы. Сведения 1873 г., стр. 38. Е. Р. Романов, 1910, стр. 29.

18. Телешы — Рудня Телешовская, Гомельская обл., р. Уза. Городище в урочище «Горка» или «Фановка» на расстоянии 1,5 версты от деревни. Курганы в урочище «Латоша». Курганы в урочище «Осиновый лог». Курганы в урочище «Телешово» в 3 верстах от деревни. Сведения 1873 г., стр. 37. Е. Р. Романов, 1910, стр. 30, 106, 107, 118.

19. Галеевка, Гомельская обл., р. Уза. Курганы. Е. Р. Романов, 1910, стр. 30.

20. Задоровка, Гомельская обл., р. Уза. Городище. Е. Р. Романов, 1910, стр. 107, 118.

КВАДРАТ Е-2

1. Руденец, Гомельская обл., р. Уза. Курганы. Труположение. Киевская Русь. Сведения Е. Р. Романова. Е. Р. Романов, 1910, стр. 29.

2. Семеновка, Гомельская обл., р. Уза, Курганы. Е. Р. Романов, 1910, стр. 29.

3. Прудовка, Гомельская обл., р. Уза. Курганы. Е. Р. Романов, 1910, стр. 29.

4. Азделия, Гомельская обл., р. Уза. Городище в 2 верстах от Тереничей. Курганы. Сведения 1873 г., стр. 38. Е. Р. Романов, 1910, стр. 29.

5. Костюковка-Лопатино, Гомельская обл., бассейн р. Сож. Городище в 3 верстах от деревни. Курганы на расстоянии 1,5 версты от дер. Лопатино. Сведения 1873 г., стр. 56.

6. Халыч, Гомельская обл., р. Сож. Курганы. Е. Р. Романов, 1910, стр. 28.

7. Зеленые Луки, Гомельская обл., р. Уза. Курганы в урочище «Коселево поле». Е. Р. Романов, 1910, стр. 28.

8. Белица Старая — Роги, Гомельская обл., р. Бельчанка (приток р. Сожа). Городище на острове «Кобылино болото». Курганы. Е. Р. Романов, 1910, стр. 29, 111.

9. Село Старое, Гомельская обл., р. Сож. Городище в 0,6 км к юго-западу от села. Ранний железный век. Разведки О. Н. Мельниковской. Селище к северу и северо-западу от городища. Курганы. Е. Р. Романов, 1910, стр. 28, 109, 118. ИАК, вып. 5, стр. 35, 36. С. А. Дубинский, 1928, стр. 279. Архив ИА. О. Н. Мельниковская, 1956/1365.

10. Крунец Волковицкий (Белецкий), Гомельская обл., р. Уза. Курганы в двух группах в урочищах «За мостком» и «Под шлынком». Е. Р. Романов, 1893, стр. 45; 1910, стр. 30. Сведения 1873 г., стр. 37.

11. Поколюбичи, Гомельская обл., р. Ховхля (приток р. Сож). Городище к востоку от деревни. Городище в 2 верстах от дер. Старое. Селище рядом со вторым городищем. Курганы в 2 верстах от второго городища в урочище «Ховхлица». Курганы по дороге к дер. Ховхля. Е. Р. Романов, 1910, стр. 109, 110, 118. Сведения 1873 г., стр. 35. Архив ИИБАН. А. Н. Лявданский, 1936. Архив ИА. О. Н. Мельниковская, 1956/1365; 1957/1664.

12. Рандовка, Гомельская обл., р. Уза. Курганы в урочище «Новый Млын». Труположение. Киевская Русь. Раскопки М. М. Филонова. Е. Р. Романов, 1910, стр. 30.

13. Прибор, Гомельская обл., р. Уза. Курганы в урочище «Большие Могилы». Труположение. Киевская Русь. Раскопки М. М. Филонова. Е. Р. Романов, 1910, стр. 30.

14. Гомель, Гомельская обл., р. Сож. Городище. Курганы. Труположение. Киевская Русь. Раскопки В. Б. Антоновича. В. Б. Антонович, 1896, стр. 120. Е. Р. Романов, 1910, стр. 110. Сведения 1873 г., стр. 36. С. А. Дубинский, 1928, стр. 277.

15. Буда, Гомельская обл., р. Уза. Городище. С. А. Дубинский, 1930а, стр. 511.

16. Любны, Гомельская обл., р. Сож. Городище в 1,5 км к юго-западу от села. Культура милоградская. Киевская Русь. Раскопки Е. Р. Романова, И. Х. Ющенко. Курганы. Трупосожжение, труположение. Киевская Русь. Раскопки Е. Р. Романова, И. Х. Ющенко. А. Лоначевский, 1885, стр. 577. Сведения 1873 г., стр. 36. Е. Р. Романов, 1889, стр. 132; 1893, стр. 45; 1896, стр. 122; 1910, стр. 110, 118. Искра Ильича, 1927, № 19. Рабочий досуг, 1926, № 2. И. Х. Ющенко, 1927, стр. 363, 364; 1930, стр. 515. К. М. Поликарпович, 1928, стр. 248. С. А. Дубинский, 1928, стр. 277. Архив ИА. И. Х. Ющенко,

- 1925/175. Архив ИИБАН. А. Н. Лявданский, 1936/1712.
17. Давыдовка, Гомельская обл., р. Веселовка (бассейн р. Сож). Курганы. Е. Р. Романов, 1910, стр. 29.
18. Макеевка-Сосновка, Гомельская обл., р. Уза, Городище. Курганы. Труположение. Киевская Русь. Раскопки М. М. Филонова, Е. Р. Романов, 1910, стр. 30, 107, 118.
19. Осонец, Гомельская обл., р. Сож. Курганы. Могильник (?). А. Лоначевский, 1885, стр. 577. Е. Р. Романов, 1910, стр. 21.
20. Цыкуны (Столин), Гомельская обл., р. Случь (бассейн р. Сож). Городище болотное, в урочище «Пуховка». Курганы. Е. Р. Романов, 1910, стр. 29; 1912, стр. 110, 118.
21. Бобовичи, Гомельская обл., р. Сож. Городище в урочище «Кровенец» («Новые Ченки»). Е. Р. Романов, 1912, стр. 110.
22. Дятловичи Старые, Гомельская обл., р. Сож. Городище «Городок» в 1 км к юго-западу от села. Е. Р. Романов, 1912, стр. 111, 118.
23. Дятловичи Новые, Гомельская обл., р. Сож. Курганы. Труположение. Киевская Русь. Раскопки М. М. Филонова, А. Лоначевский, 1885, стр. 573—577. Е. Р. Романов, 1910, стр. 29.
24. Радуга, Гомельская обл., р. Беседь. Одно городище в деревне, другое — в 1 версте к югу от деревни. Селище. Курганы. Труположение. Киевская Русь. Раскопки Е. Р. Романова, В. Б. Антоновича, В. Б. Антонович, 1895, стр. 106. Е. Р. Романов, 1889, стр. 136; 1893, стр. 45; 1896, стр. 122; 1910, стр. 28; 1912, стр. 109. Сведения 1873 г., стр. 37. Архив ИА. В. Б. Антонович, 1893/2. Архив ИИБАН. А. Н. Лявданский, 1936.
25. Ветка, Гомельская обл., р. Сож. Городище в урочище «Ладки». Е. Р. Романов, 1912, стр. 109.
26. Тарасовка, Гомельская обл., р. Сож. Городище. Е. Р. Романов, 1912, стр. 109.
27. Леонтьево, Гомельская обл., р. Сож. Городище. Курганы. Е. Р. Романов, 1910, стр. 28; 1912, стр. 118, 124.
28. Дубовый Лог, Гомельская обл., р. Ипуть. Могильник. Культура полей погребений (?). Е. Р. Романов, 1910, стр. 28; 1912, стр. 116.
29. Чистая Лука, Гомельская обл., р. Горювка (приток р. Сожа). Городище. Курганы. Могильник культуры полей погребений (?). Е. Р. Романов, 1910, стр. 21, 110, 116, 118. Ю. В. Кухаренко, 1959, стр. 31.
30. Якубовка, Гомельская обл., р. Сож. Курганы. А. Лоначевский, 1885, стр. 577. Е. Р. Романов, 1910, стр. 28. Сведения 1873 г., стр. 36.
31. Романовичи (Романов Паром), Гомельская обл., р. Ипуть. Городище «Змеин Курган». Курганы в урочище «Боровица», «Березка». Труположение. Киевская Русь. Раскопки М. М. Филонова. Могильник культуры полей погребения (?). А. Лоначевский, 1885, стр. 577. Е. Р. Романов, 1910, стр. 28, 111, 118. Архив ИА. О. Н. Мельниковская, 1957/1664.
32. Добруш, Гомельская обл., р. Ипуть. Городище на правом берегу реки, ниже села. Курганы. Труположение. Раскопки М. М. Филонова. Могильник культуры полей погребений (?). А. Лоначевский, 1885, стр. 576. Е. Р. Романов, 1910, стр. 27, 111, 118. Сведения 1873 г., стр. 36, 37.
33. Ново-Белица, Гомельская обл., р. Ипуть. Селище к северо-востоку от города. Киевская Русь. Разведки О. Н. Мельниковской. Могильник культуры полей погребений (?). Е. Р. Романов, 1910, стр. 117. Ю. В. Кухаренко, 1959, стр. 31. Архив ИА. О. Н. Мельниковская, 1957/1664.
34. Ларищево, Гомельская обл. Курганы. Сведения 1873 г., стр. 36.
35. Севрюки, Гомельская обл., р. Сож. Городище в урочище «Щекотовский лес». Е. Р. Романов, 1910, стр. 110.
36. Скиток, Гомельская обл., р. Сож. Городище на левом берегу реки в деревне, в урочище «Монастырь». Курганы. Е. Р. Романов, 1910, стр. 28, 110, 111. Архив ИИБАН. А. Н. Лявданский, 1936.
37. Климовка, Гомельская обл., р. Уть. Городище. Е. Р. Романов, 1910, стр. 113, 119.
38. Прибытки — Рудня. Прибытковская, Гомельская обл., р. Уть. Городище «Батырея». Курганы в урочище «У горе». Е. Р. Романов, 1910, стр. 30, 113, 119. Сведения 1873 г., стр. 34.
39. Жгунь, Гомельская обл. Курганы. Труположение. Случайные раскопки. Е. Р. Романов, 1893, стр. 45; 1910, стр. 30.
40. Крупец Новый, Гомельская обл. Городище. Е. Р. Романов, 1910, стр. 112, 119. Сведения 1873 г., стр. 34.
41. Петровск, Гомельская обл. Курганы. Труположение. Киевская Русь. Раскопки Е. Р. Романова. Е. Р. Романов, 1889, стр. 135, 136; 1910, стр. 30.
42. Перешковичи Новые, Гомельская обл., р. Сож. Городище на расстоянии 0,75 версты к востоку от деревни. Е. Р. Романов, 1910, стр. 111, 118.
43. Буда Песочная, Гомельская обл., р. Уть. Курган «Грошевой». Е. Р. Романов, 1910, стр. 31.
44. Носовичи, Гомельская обл., р. Лейная (приток р. Ути). Городище (?). Е. Р. Романов, 1910, стр. 112, 119.
45. Антоновка, Гомельская обл. Городище в урочище «Каменная гора». Е. Р. Романов, 1910, стр. 113.
46. Иваки — Гордуны, Гомельская обл., р. Уть. Городище. Курганы. А. Лоначевский, 1885, стр. 577. Е. Р. Романов, 1893, стр. 45; 1910, стр. 30, 113. Сведения 1873 г., стр. 34.
47. Уть, Гомельская обл., р. Уть. Городище. Курганы. Е. Р. Романов, 1893, стр. 45; 1910, стр. 31, 113. Сведения 1873 г., стр. 34.
48. Терюха, Гомельская обл., р. Сож. Курганы в урочище «Асарейки». Курганы в урочище «Казар». Труположение. Киевская Русь. Раскопки М. М. Филонова, Е. Р. Романов, 1893, стр. 45; 1910, стр. 31. К. М. Поликарпович, 1928, стр. 234.
49. Гута (Студеная Гута), Гомельская обл. Курганы. Трупосоожжение. Труположение. Раскопки М. М. Филонова, Е. Р. Романова, А. Лоначевский, 1885, стр. 577. Е. Р. Романов, 1910, стр. 31.
50. Маковье, Гомельская обл. Курганы в 1 версте от деревни по направлению к Горбунам. Сведения 1873 г., стр. 35.
51. Нивки, Гомельская обл., р. Терюха. Курганы. Сведения 1873 г., стр. 34.
52. Куптаровка (Контаровка), Гомельская обл., р. Сож. Городище (?). Е. Р. Романов, 1910, стр. 110. Архив ИИБАН. А. Н. Лявданский, 1936.

КВАДРАТ Е-3

1. Березовка, Гомельская обл. Курганы. Могильник (?). Е. Р. Романов, 1910, стр. 116. Постановление Совета Министров БССР № 1629 от 19. XII 1950 г.
2. Очеса Рудня, Гомельская обл., р. Ипуть, правый берег. Могильник (?). Е. Р. Романов, 1910, стр. 116.

3. Демьянки, Гомельская обл., р. Ипуть, близ озера «Речище». Курганы. Труположение и трупосоожжение. Раскопки М. М. Филонова, Е. Р. Романов, 1910, стр. 27, 118.

4. Место Новое, Брянская обл., р. Ипуть. Курганы. П. М. Еременко, 1896, стр. 67.

5. Людково, Брянская обл., р. Корна. Курганы на северо-запад от села. Труположение. Киевская Русь. Раскопки П. М. Еременко. П. М. Еременко, 1896, стр. 67, 72—84. П. С. Уварова, 1906, стр. 76.

6. Вылево, Гомельская обл., р. Ипуть, правый берег. Городище в восточном конце деревни, в урочище «Городец». Культура милоградская. Разведки О. Н. Мельниковской. Курганы в урочище «Чесноково болото». Могильник (?). Сведения 1873 г., стр. 36, 37. Е. Р. Романов, 1910, стр. 20, 27, 111, 116. Архив ИА. П. И. Артеменко, 1957/1580. О. Н. Мельниковская, 1957/1664.

7. Новозыбков, Брянская обл. Городище в 3 км к юго-западу от деревни. Курганы, в 2 км к югу от деревни. Труположение. Киевская Русь. Раскопки П. М. Еременко. П. М. Еременко, 1896, стр. 67, 69.

8. Добродеевка, Брянская обл. Курганы. П. М. Еременко, 1896, стр. 67.

9. Тимошкин Первоз, Брянская обл., р. Ипуть. Курганы. Труположение. Киевская Русь. Раскопки П. М. Еременко. П. М. Еременко, 1896, стр. 67, 72—84. Архив ИА. П. М. Еременко, 1890/90.

10. Карховка, Брянская обл. Курганы в 4 верстах к северу от деревни. Труположение. Киевская Русь. Раскопки П. М. Еременко. П. М. Еременко, 1896, стр. 72—84. П. С. Уварова, 1906, стр. 92.

11. Журавка, Брянская обл., р. Ипуть. Курганы в 1 версте к северу-западу от деревни. (См. квадрат Д-3, № 32.). П. М. Еременко, 1896, стр. 67.

12. Камень, Брянская обл., р. Нетеша. Засожская возвышенность. Курганы. Труположение. Сведения Е. Р. Романова. Е. Р. Романов, 1910, стр. 30.

13. Савичева Гута (Савичка), Брянская обл. Курганы. П. М. Еременко, 1896, стр. 67; 1906, стр. 102.

14. Корма, Гомельская обл., р. Грязивец. Засожская возвышенность. Городище в урочище «Остров». Селище. Е. Р. Романов, 1910, стр. 112, 119. К. М. Поликарпович, 1930/6, стр. 419.

15. Лысье, Брянская обл. Курганы к западу от деревни. П. М. Еременко, 1896, стр. 66. Сведения 1873 г., стр. 94.

16. Воронова Гута, Брянская обл., р. Вага. Курганы в 3 км к северу от деревни. П. М. Еременко, 1896, стр. 66.

17. Машков (Пашков), Брянская обл. Курганы. Труположение. П. С. Уварова, 1906, стр. 83.

18. Денисковичи, Брянская обл. Курганы. Сведения 1873 г., стр. 94.

19. Корниловка (Карпиловка) — Большие Щербины, Брянская обл. Селище. Курганы. П. М. Еременко, 1896, стр. 66. Сведения 1873 г., стр. 94. Д. Я. Самоковски П. С. Уварова, 1906, стр. 86. П. С. Уварова, 1906, стр. 64.

20. Щербины Большие, Брянская обл., р. Вага. Курганы. Труположение. Киевская Русь. Раскопки П. М. Еременко. П. М. Еременко, 1896, стр. 66, 72—84. Сведения 1873 г., стр. 94.

21. Васильевка, Гомельская обл., р. Уть. Городище. Курганы. Е. Р. Романов, 1910, стр. 31, 113.

22. Азаричи, Брянская обл., бассейн р. Ипуть. Городище к северу от деревни. Культура милоградская, зарубинецкая.

Сведения К. М. Поликарповича. Е. Р. Романов, 1910, стр. 112, 119. Архив ИИБАН. К. М. Поликарпович, 1935/1586.

23. Селицкий, Брянская обл., р. Вага. Курганы. П. М. Еременко, 1896, стр. 67.

24. Тереховка, Гомельская обл., р. Уть. Курганы у болота Уть. Труположение. Сведения Е. Р. Романова. Е. Р. Романов, 1910, стр. 30.

25. Катериновск, Гомельская обл., р. Уть. Курганы на дугу «Курганы». Е. Р. Романов, 1910, стр. 31.

26. Борщевка, Гомельская обл., р. Уть. Курганы. Сведения 1873 г., стр. 34.

27. Лукьяновка, Гомельская обл., р. Хоропанка (приток р. Сожа). Городище по дороге в Поповку. Городище по дороге в Терехово. Е. Р. Романов, 1910, стр. 30, 112, 113, 119.

28. Дубровка, Гомельская обл., р. Уть. Курганы. Е. Р. Романов, 1910, стр. 31.

29. Буда Красная, Гомельская обл., р. Уть. Курганы в урочище «На Бору». Е. Р. Романов, 1910, стр. 31.

30. Манюки, Брянская обл. Курганы в 1 версте к югу от деревни. Труположение. Киевская Русь. Раскопки П. М. Еременко. П. М. Еременко, 1896, стр. 67, 72—84.

31. Замышево, Брянская обл. Городище в 2—3 верстах от деревни. П. М. Еременко, 1896, стр. 69.

32. Тростань, Брянская обл. Курганы. П. М. Еременко, 1896, стр. 67.

33. Рыловичи, Брянская обл., р. Калонка. Городище в урочище «Городец». Курганы в 2 верстах к северо-западу. П. М. Еременко, 1896, стр. 67, 70. Сведения 1873 г., стр. 94.

34. Буда Лакотная, Брянская обл., р. Сновь. Курганы в 3—4 верстах к северу от деревни. П. М. Еременко, 1896, стр. 66.

35. Дубровка, Брянская обл. Курганы в селе. Курганы по дороге к Рыловичам. Курганы по дороге к Сергеевке. П. М. Еременко, 1896, стр. 66.

36. Митьковка, Брянская обл. Курганы в 1,5 км к югу от деревни. П. М. Еременко, 1896, стр. 67. Сведения 1873 г., стр. 34.

37. Павловка, Брянская обл., р. Трубеж (приток р. Снови). Курганы в 1 версте к югу от деревни в двух группах. П. М. Еременко, 1896, стр. 66.

38. Буда Гетманская, Брянская обл., р. Трубеж. Курганы в 1 версте к востоку от деревни. Труположение. Киевская Русь. Раскопки П. М. Еременко. П. М. Еременко, 1896, стр. 67, 72—84. Сведения 1873 г., стр. 94. П. С. Уварова, 1906, стр. 83.

39. Чуровичи, Брянская обл., р. Цата. Городище. П. С. Уварова, 1906, стр. 83.

КВАДРАТ Е-4

1. Топаль Великий, Брянская обл., р. Сновь. Городище. П. М. Еременко, 1896, стр. 69.

2. Топаль Малый, Брянская обл., бассейн р. Снови. Городище. Курганы около городища. Труположение. Киевская Русь. Раскопки П. М. Еременко, 1896, стр. 66, 69, 72—84.

3. Кривец Большой, Брянская обл. Городище. Курганы около села. Курганы в 2 км к юго-западу от села. П. М. Еременко, 1896, стр. 66, 69.

4. Побожеевка, Брянская обл., бассейн р. Снови. Городище в урочище «Городец», среди болот. Курганы в 1 версте к западу от деревни. П. М. Еременко, 1896, стр. 66, 69.

5. Буда Святая, Брянская обл. Курганы. П. М. Еременко, 1896, стр. 66.

6. Бутовск, Брянская обл. Курганы к востоку от села. П. М. Еременко, 1896, стр. 67.

7. Медведово, Брянская обл. Курганы. П. С. Уварова, 1906, стр. 108. Сведения 1873 г., стр. 95.

8. Нижнее, Брянская обл., р. Титва. Городище к северу от деревни. Курганы. П. С. Уварова, 1906, стр. 88. Д. Я. Самоквасов, 1908а, стр. 108. Сведения 1873 г., стр. 95.

9. Рудня, Брянская обл. Курганы. П. М. Еременко, 1896, стр. 66.

10. Курозово, Брянская обл., р. Сновь. Городище в 1,5 км к северо-востоку от села. Селище. Курганы. Труположение. Киевская Русь. Раскопки П. М. Еременко. П. М. Еременко, 1896, стр. 66, 69, 72—84. П. С. Уварова, 1906, стр. 83. Д. Я. Самоквасов, 1908а, стр. 105.

11. Бобки, Брянская обл., р. Сновь. Городище. Курганы. П. М. Еременко, 1896, стр. 66, 69. П. С. Уварова, 1906, стр. 83. Д. Я. Самоквасов, 1908а, стр. 105, 106.

12. Лобановка, Брянская обл. Городище. Курганы в 2 верстах к югу от села. Труположение. Киевская Русь. Раскопки П. М. Еременко. П. М. Еременко, 1896, стр. 67, 69, 72—84. Сведения 1873 г., 1903, стр. 94.

13. Могилевцы — Сачковичи, Брянская обл. Курганы. П. М. Еременко, 1896, стр. 67.

14. Брахлов, Брянская обл. Курганы. Сведения 1873 г., стр. 94. П. С. Уварова, 1906, стр. 83.

15. Оптень, Брянская обл., р. Сновь. Городище. П. М. Еременко, 1896, стр. 67, 69.

16. Любечаны — Могилевцы, Брянская обл. Курганы. П. М. Еременко, 1896, стр. 67.

17. Ропск Новый, Брянская обл. Курганы в урочище «Римок» к югу от деревни. Курганы в урочище «Козья Грива» к северу от деревни. П. М. Еременко, 1896, стр. 67. П. С. Уварова, 1906, стр. 83. Архив ИА. К. М. Поликарпович, 1935/103.

18. Тимановичи, Черниговская обл., р. Сновь. Городище в 2 верстах к югу от деревни. Курганы. Труположение. Киевская Русь. Раскопки П. М. Еременко. П. М. Еременко, 1896, стр. 69. П. С. Уварова, 1906, стр. 83.

19. Медведовка, Черниговская обл., р. Сновь. Курганы в двух группах к югу от деревни. Труположение. Киевская Русь. Раскопки П. М. Еременко. П. М. Еременко, 1896, стр. 65, 66.

20. Ирпа (Ирти), Брянская обл., р. Ирпа (приток р. Снови). Курганы к юго-западу от деревни. П. М. Еременко, 1896, стр. 66.

21. Карповичи, Черниговская обл., р. Сновь. Селище (?) в урочище «Старое селище». Курганы. П. С. Уварова, 1906, стр. 83. П. М. Еременко, 1896, стр. 66.

22. Дохновичи, Брянская обл., р. Кичета (приток р. Вабли). Курганы. П. С. Уварова, 1906, стр. 83.

23. Мишковка, Брянская обл., р. Кичета (приток р. Вабли). Городище. П. С. Уварова, 1906, стр. 89. Д. Я. Самоквасов, 1908а, стр. 108.

24. Курковичи, Брянская обл., р. Ревна. Курганы в урочище «Горт» в 5 верстах от села. П. С. Уварова, 1906, стр. 88.

КВАДРАТ Е-5

1. Погар, Брянская обл., р. Судость. Городище в урочище «Замок» на восточной окраине деревни. Культура южновская, Киевской Руси. Ф. М. Заверняев, 1957. Архив ИА. Ф. М. Заверняев, 1955/1068.

2. Курово, Брянская обл., р. Судость. Селище на левом берегу. Ранний железный век. Разведки Ф. М. Заверняева. Архив ИА. Ф. М. Заверняев, 1948/101.

3. Суворово, Брянская обл., р. Судость. Городище. Селище на северной окраине села. Культура роменская. Разведки Ф. М. Заверняева. Курганы. П. С. Уварова, 1906, стр. 89. Ф. М. Заверняев, 1960, стр. 193. Архив ИА. В. П. Левенков, 1946/45. Ф. М. Заверняев, 1955/1068.

4. Чубарово, Брянская обл., р. Судость. Городище на северной окраине деревни. Культура южновская. Разведки Ф. М. Заверняева. Д. Я. Самоквасов, 1908а, стр. 109. П. С. Уварова, 1906, стр. 89. Ф. М. Заверняев, 1957. Архив ИА. Ф. М. Заверняев, 1956/1237.

5. Дежковичи, Брянская обл., р. Судость. Селище. Культура роменская, Киевской Руси. Разведки Ф. М. Заверняева. Ф. М. Заверняев, 1960, стр. 194. Архив ИА. Ф. М. Заверняев, 1956/1237.

6. Городище, Брянская обл., р. Судость. Городище. Культура южновская. Сведения С. А. Гатцука. Селище. Культура роменская, Киевской Руси. Разведки Ф. М. Заверняева. Н. П. Горожанский, 1884, стр. 48. Д. Я. Самоквасов, 1908а, стр. 109. Ф. М. Заверняев, 1960, стр. 194. Архив ИА. С. А. Гатцук, 1907/41. Ф. М. Заверняев, 1956/1237.

7. Лукин, Брянская обл. Курганы. Архив ИА. Ф. М. Заверняев, 1956/1237.

8. Марковское, Брянская обл., р. Судость. Городище «Городок». Культура южновская. Раскопки Ф. М. Заверняева. Селище. Культура зарубинецкая. Разведки Ф. М. Заверняева. Ф. М. Заверняев, 1960, стр. 194. Архив ИА. Ф. М. Заверняев, 1956/1237.

9. Чаусы, Брянская обл., р. Судость. Городище. Курганы. П. С. Уварова, 1906, стр. 89. Архив ИА. Ф. М. Заверняев, 1956/1237.

10. Грицы, Брянская обл., р. Судость, правый берег. Курганы. Архив ИА. Ф. М. Заверняев, 1956/1237.

11. Случевск, Брянская обл., р. Судость. Городище на южной окраине деревни в урочище «Городок». Культура южновская, Киевской Руси. Разведки Ф. М. Заверняева. П. С. Уварова, 1906, стр. 89. Архив ИА. К. М. Поликарпович, 1931/789. Ф. М. Заверняев, 1956/1237.

12. Сапычи, Брянская обл., р. Судость. Городище. Середина I тысячелетия н. э. Разведки Ф. М. Заверняева. Городище второе. Селище в деревне. Культура роменская, Киевской Руси. Селище по дороге в Случевск. Культура роменская, Киевской Руси. Разведки Ф. М. Заверняева. П. С. Уварова, 1906, стр. 89. Ф. М. Заверняев, 1960, стр. 194. Архив ИА. М. В. Воеводский, 1946/72. Ф. М. Заверняев, 1956/1237.

13. Гремяч, Черниговская обл., р. Судость. Городище. Культура южновская, зарубинецкая. Разведки Ф. М. Заверняева. П. С. Уварова, 1906, стр. 83. Ф. М. Заверняев, 1957, стр. 285. Архив ИА. Ф. М. Заверняев, 1956/1237.

14. Андрейковичи, Брянская обл., р. Веретенка (бассейн р. Судости). Городище к юго-западу от деревни. П. С. Уварова, 1906, стр. 88.

рова, 1906, стр. 89. Д. Я. Самоквасов, 1908a, стр. 109.

15. Костобобр, Черниговская обл., р. Ревна (приток р. Снови). Курганы «Спасский» и «Каменный». П. С. Уварова, 1906, стр. 82. Д. Я. Самоквасов, 1908a, стр. 40.

16. Воробьевка, Черниговская обл., р. Вора (приток р. Судости). Городище. П. С. Уварова, 1906, стр. 82. Д. Я. Самоквасов, 1908a, стр. 11.

17. Кветунь, Брянская обл., р. Десна. Городище. Культура юхновская, роменская, Киевской Руси. Селище. Культура юхновская, роменская, Киевской Руси. Разведки М. В. Воеводского, В. А. Падина. Селище в пойме р. Десны. Киевская Русь. Курганы в урочище «Гай». Труположение. Киевская Русь. Раскопки В. А. Падина. Курганы в урочище «Литовские могилы». Труположение. Раскопки М. В. Воеводского. Курганы в урочище «Жадепова Гора». Труположение. Киевская Русь. Раскопки В. А. Падина. Курганы в урочище «Дуля». Трупосожжение. Середина I тысячелетия н. э. Раскопки Л. В. Артишевской. Могильник. Трупосожжение. Середина I тысячелетия н. э. Раскопки Л. В. Артишевской. В. П. Левенок, 1941, стр. 99. В. А. Падин, 1948, стр. 86—89. П. Н. Третьяков, 1960, стр. 82. Архив ИА. Г. М. Поршняков, 1924/186. М. В. Воеводский, В. П. Левенок, 1938/83; 1946/45. В. А. Падин, 1953/877; 1957/1503; 1958/1776; 1959/1936. Л. В. Артишевская, 1957/1465; 1958/1821.

18. Селец, Брянская обл., р. Десна. Городище. Культура юхновская. Разведки М. В. Воеводского, Л. В. Артишевской. Курганы. П. В. Левенок, 1941, стр. 99. Архив ИА. Г. М. Поршняков, 1924/121. М. В. Воеводский, 1946/72. В. П. Левенок, 1946/45. Л. В. Артишевская, 1956/1657.

19. Любеч, Брянская обл., р. Десна. Селище. Архив ИА. В. П. Левенок, 1946/45.

20. Сагутьево, Брянская обл., р. Десна. Городище. Н. П. Горожанский, 1884, стр. 48. Архив ИА. В. П. Левенок, 1946/45.

21. Муравьи, Черниговская обл., р. Десна. Селище около старицы реки по направлению к Запесочной. Архив ИА. Ф. М. Заверняев, 1956/1237.

22. Слобода Каменская, Черниговская обл., р. Десна. Городище. П. С. Уварова, 1906, стр. 82.

23. Калпинка, Черниговская обл., р. Десна. Курганы. Д. Я. Самоквасов, 1908a, стр. 40.

24. Пушкари, Черниговская обл., р. Десна. Городище на северо-восточной окраине деревни. Культура юхновская. Раскопки Б. А. Рыбакова. Городище в урочище «Песочный Ров» по направлению к Роговке. Культура юхновская, роменская. Раскопки М. В. Воеводского. Курганы. П. С. Уварова, 1906, стр. 82. Д. Я. Самоквасов, 1908a, стр. 111. М. Я. Рудинский, 1925, стр. 14. М. В. Воеводский, 1948, стр. 36—44. Архив ИА. М. В. Воеводский, 1939, 1945—1947.

25. Лесконоги, Черниговская обл., р. Десна. Городище в 1 версте к с. Роговке. Культура юхновская. Разведки М. В. Воеводского. Селище в урочище «Крейда» в устье р. Смяч. Курганы. П. С. Уварова, 1906, стр. 82. Д. Я. Самоквасов, 1908a, стр. 111. М. Рудинский, 1925, стр. 32. Архив ИА. М. В. Воеводский, 1936, 1939.

26. Смяч, Черниговская обл., р. Смячка (приток р. Десны). Городище около мель-

ницы. П. С. Уварова, 1906, стр. 82. Д. Я. Самоквасов, 1908a, стр. 119. Архив ИА АН УССР. А. Лоначевский, 1940/17—22.

27. Хотьяновка, Брянская обл. Городище на расстоянии 0,5 версты от деревни. Н. П. Горожанский, 1884, стр. 47.

КВАДРАТ Ж-1

1. Новоселки, Черниговская обл., р. Днепр. Городище. Архив ИА. О. Н. Мельниковская, 1956/1365.

2. Любеч, Черниговская обл., р. Днепр. Городище «Замок». Наслоения эпохи бронзы, культуры милоградской зарубицкой и роменской. Основной слой XI—XII вв. Летописный город. Любеч. Раскопан полностью Б. А. Рыбаковым. Посад к югу и юго-западу от «Замка». Культура зарубицкая, X—XII вв. Раскопки Б. А. Рыбакова. Городище «Лысца» к северо-востоку от «Замка». Культура милоградская. Раскопки Б. А. Рыбакова. Городище «Кораблище» в 4 км к юго-западу от города. Селище к северо-западу от «Замка», около затона Днепра. XII в. Курганы в урочище «Высокое поле». Трупосожжение. Труположение. Киевская Русь. Раскопки В. Б. Антоновича, Б. А. Рыбакова. Курганы около городища «Лысца». Труположение. Киевская Русь. Раскопки В. Б. Антоновича. Курганы в урочище «Чоботок» по направлению к хут. Змея. Раскопки В. Б. Антоновича. Клад дирхемов X в. В. Б. Антонович, 1896, стр. 125, 1906, стр. 30, 31. ОАК за 1896 г., стр. 142. П. С. Уварова, 1906, стр. 77. Н. Е. Бранденбург, 1908, стр. 196. Д. Я. Самоквасов, 1908, стр. 104; 1916, стр. 63. Указатель исторического музея, 1893, стр. 150. А. К. Марков, 1910, стр. 50. В. К. Гончаров, 1952, стр. 132—140. Б. А. Рыбаков, 1960, стр. 27—34. Архив ИА. В. Б. Антонович, 1893/2. Б. А. Рыбаков, 1957/1601; 1958/1737. В. К. Пудовин, В. П. Даркевич, 1957/1601.

КВАДРАТ Ж-2

1. Рудня Поповская (Рудня Каменева), Гомельская обл., р. Днепр. Городище в урочище «Локоть» в 2 верстах к югу от села. Е. Р. Романов, 1910, стр. 106.

2. Шарпиловка, Гомельская обл., р. Сож. Городище болотное по дороге к Хоминке. Курганы в урочище «Под дубками». Е. Р. Романов, 1910, стр. 29, 111, 118.

3. Карповка, Гомельская обл., р. Сож. Курганы. Е. Р. Романов, 1910, стр. 29.

4. Черетянка, Гомельская обл., р. Терюха. Городище в урочище «Мощки» или «Долгое Гало». Курганы. Сведения 1873 г., стр. 34, 35. Е. Р. Романов, 1910, стр. 31, 114, 119.

5. Глубоцкое, Гомельская обл., р. Немылья. Городище. Курганы. Труположение. Случайные раскопки. Клад сасанидских монет. Сведения 1873 г., стр. 35. Е. Р. Романов, 1910, стр. 114. А. К. Марков, 1910, стр. 27.

6. Яриловичи, Черниговская обл., р. Днепр. Городище. Клад сасанидских монет. П. С. Уварова, 1906, стр. 77. ОАК за 1897 г., стр. 82. А. Ф. Шафонский, 1885, стр. 333. А. К. Марков, 1910, стр. 50, 51.

7. Абакумовка, Гомельская обл., р. Сож. Курганы. Е. Р. Романов, 1910, стр. 29.

8. Суеловка, Черниговская обл., р. Сож. Курганы в урочище «Троянов Бор». Д. Я. Самоквасов, 1878, стр. 184.

9. Кашпуровка, Черниговская обл., р. Смяч. Курганы. П. С. Уварова, 1906, стр. 76.

10. Слобода Радуль, Черниговская обл., р. Днепр. Городище. П. С. Уварова, 1906, стр. 76.

11. Грабов, Черниговская обл. Городище в 7 верстах к северу от села в урочище «Сербины дачи». Курганы. П. С. Уварова, 1906, стр. 76, 77.

12. Репки, Черниговская обл. Городище болотное в 4 верстах от Пиличи. Селище. Курганы в 2 верстах от Даничей. П. С. Уварова, 1906, стр. 75, 77.

13. Коробки, Черниговская обл., р. Днепр. Могильник в 3 км к востоку от Любеча. Архив ИА. В. К. Пудовин, В. П. Даркевич, 1957/1601.

14. Листвен Малый, Черниговская обл., р. Белоус. Городище. Курганы. П. С. Уварова, 1906, стр. 77. А. Ф. Шафонский, 1885, стр. 197, 198, 323. Д. Я. Самоквасов, 1908, стр. 105.

15. Великая Весь, Черниговская обл. Курганы. П. С. Уварова, 1906, стр. 77.

16. Выхвастово, Черниговская обл. Городище (?). Курганы. П. С. Уварова, 1906, стр. 77.

17. Духовщина, Черниговская обл., р. Днепр. Курганы около хут. Пересажа в 6 км от села. Курганы в 0,5 км к юго-западу от села. Архив ИА. В. К. Пудовин, В. П. Даркевич, 1957/1601.

18. Змиев (Злеев), Черниговская обл. Курганы. П. С. Уварова, 1906, стр. 77.

19. Звеничев, Черниговская обл. Городище. Курганы около болота «Замглай». П. С. Уварова, 1906, стр. 77. Д. Я. Самоквасов, 1878, стр. 184; 1908a, стр. 105. А. Ф. Шафонский, 1885, стр. 234.

КВАДРАТ Ж-3

1. Перепис, Черниговская обл. Городище. Клад римских монет. Сведения 1873 г., стр. 94. Тр. VIII АС, т. III, стр. 42.

2. Ваганичи, Черниговская обл. Городище «Городок» в 6 верстах от деревни. П. С. Уварова, 1906, стр. 75.

3. Хоробичи, Черниговская обл., р. Веричь. Городище. Сведения 1873 г., стр. 94.

4. Андреевка, Черниговская обл., р. Веричь. Курганы в урочище «Хуторище», на расстоянии 2,5 версты от деревни. П. С. Уварова, 1906, стр. 75.

5. Автуничи, Черниговская обл. Курганы в урочище «Космовка» в 3 верстах от деревни. Курганы в урочище «Мишковка» в 2 верстах от деревни. Сведения 1873 г., стр. 92.

6. Мощенка, Черниговская обл. Курганы в урочище «Лысая гора», в 4 верстах от села. П. С. Уварова, 1906, стр. 75.

7. Сеньковка, Черниговская обл. Городище. Курганы. П. С. Уварова, 1906, стр. 76. Д. Я. Самоквасов, 1908a, стр. 104.

8. Хреновка, Черниговская обл. Курганы. П. С. Уварова, 1906, стр. 77.

9. Горск, Черниговская обл., р. Сновь. Городище к востоку от села. Городище в 2 км к северу от села. Курганы (?). П. С. Уварова, 1906, стр. 75, 77. Сведения 1873 г., стр. 92. Архив ИА АН УССР. А. Лоначевский, 1940/17—22.

10. Солоновка, Черниговская обл. Курганы в 1 версте от села. Сведения 1873 г., стр. 92.

11. Боровичи Новые, Черниговская обл., р. Сновь. Городище в урочище «Крестовая гора». Курганы. П. С. Уварова, 1906, стр. 76, 77. Сведения 1873 г., стр. 92.

12. Боровичи Старые, Черниговская обл. р. Снов. Городище в селе. Городище в 1 версте от села, в урочище «Черковице». П. С. Уварова, 1906, стр. 76. Архив ИА АН УССР. А. Лоначевский, 1940/17-22.

13. Листвен Великий (Большой), Черниговская обл., р. Крюковка (приток р. Снови). Городище. Курганы в 2 верстах от села. П. С. Уварова, 1906, стр. 77. Д. Я. Самоквасов, 1908а, стр. 105. Сведения 1873 г., стр. 92.

14. Дубровное, Черниговская обл., р. Крюковка. Курганы к юго-западу от села. Курганы к северо-востоку от села, в 5 верстах. П. С. Уварова, 1906, стр. 47, 48, 76.

15. Шкрабово, Черниговская обл., р. Бречь. Городище. П. С. Уварова, 1906, стр. 88. Д. Я. Самоквасов, 1908а, стр. 116.

16. Буда, Черниговская обл. Городище. Ю. С. Виноградский, 1955, стр. 92.

КВАДРАТ Ж-4

1. Шпшковка, Черниговская обл., р. Ревна (приток р. Снови). Городище в урочище «Нарвенки». Д. Я. Самоквасов, 1908а, стр. 117.

2. Буды, Черниговская обл. Городище. П. С. Уварова, 1906, стр. 88. Д. Я. Самоквасов, 1908а, стр. 116.

3. Слобода Белошицкая, Черниговская обл. Курганы. П. С. Уварова, 1906, стр. 88. Сведения 1873 г., стр. 95.

4. Ховдненька, Черниговская обл. Городище. Ю. С. Виноградский, 1955, стр. 87.

5. Лузники, Черниговская обл. Курганы. П. С. Уварова, 1906, стр. 87. Сведения 1873 г., стр. 95.

6. Вербя, Черниговская обл. Курганы. П. С. Уварова, 1906, стр. 80. Сведения 1873 г., стр. 93.

7. Поворница, Черниговская обл., р. Убедь. Курганы в урочище «Зенькова могила», «Батыев колодец». П. С. Уварова, 1906, стр. 80.

КВАДРАТ Ж-5

1. Мамекино, Черниговская обл., р. Узруй. Городище в 3 верстах к югу от села. Находки серебряных гривен черниговского типа. П. С. Уварова, 1906, стр. 82. Указатель исторического музея, стр. 153.

2. Ленково, Черниговская обл., р. Десна. Городище. Культура роменская. Сведения С. А. Гатцука. Курганы. Трупоожжение. Раскопки С. А. Гатцука. П. С. Уварова, 1906, стр. 82. Д. Я. Самоквасов, 1908, стр. 111. Архив ИА. С. А. Гатцук, 1907/41.

3. Шептаки, Черниговская обл., р. Рама (приток р. Десны). Городище на расстоянии 0,5 версты в урочище «Селище». П. С. Уварова, 1906, стр. 82. Д. Я. Самоквасов, 1908а, стр. 111.

4. Киселевка — Щуровка, Черниговская обл., р. Рама (приток р. Десны). Городище в 0,5 км к востоку от деревни. Культура юхновская. Разведки Б. А. Рыбакова, Л. В. Артишевской. Городище в 0,5 км от первого, по направлению к Щуровке. Курганы на площадке первого городища. Архив ИА. А. А. Попко, 1939.

5. Новгород - Северский — Комань, Черниговская обл., р. Десна. Городище в урочище «Городок». Городище в урочище «Замок» или «Пушкинские валы». Киевская Русь. Городище в урочище «Верейское кладбище» в юго-восточной части города. Культура юхновская и роменская. Разведки Ф. В. Лучицкого, Т. Н. Тралло,

М. В. Воеводского, С. А. Гатцука. Городище в урочище «Домотканово» в северной части города. Селище рядом с городищем. Курганы. Трупоожжение. Киевская Русь. Раскопки Д. Я. Самоквасова. П. С. Уварова, 1906, стр. 82. Д. Я. Самоквасов, 1896, стр. 124; 1908а, стр. 39, 40, 109, 110; 1878, стр. 229. М. В. Воеводский, 1948, стр. 36—44.

6. Бугриновка — Форостовичи, Черниговская обл., р. Малотечна. Городище по дороге к Стахорщине. Курганы к Форостовичам. Трупоожжение. Киевская Русь. Раскопки Д. Я. Самоквасова. Сведения 1873 г., стр. 94. Д. Я. Самоквасов, 1878, стр. 229, 234; 1908а, стр. 39; 1908б, стр. 207; 1916, стр. 92. Архив ИА. С. А. Гатцук, 1907/41. ГИМ, 97/38а, инв. № 76990.

7. Лариновка, Черниговская обл., р. Малотечна. Городище. Селище. Курганы по дороге к Новгород-Северскому. Трупоожжение. Киевская Русь. Раскопки Д. Я. Самоквасова, С. А. Гатцука. ОАК, 1907, стр. 102. А. А. Спицын, 1909, стр. 164. Д. Я. Самоквасов, 1908а, стр. 39, 111; 1908б, стр. 207; 1916, стр. 91. Архив ИА. С. А. Гатцук, 1907/41. ГИМ, 97/28б, инв. № 76990.

8. Стахорщина, Черниговская обл., р. Малотечна. Городище в урочище «Чайкин Лог». Селище. П. С. Уварова, 1906, стр. 82. Д. Я. Самоквасов, 1878, стр. 229; 1908а, стр. 110. Архив ИА. С. А. Гатцук, 1907/41.

9. Рыковка (Кирово), Черниговская обл., р. Десна. Городище по направлению к Форостовичам в урочище «Курганье». Киевская Русь. Раскопки Д. Я. Самоквасова. Курганы по дороге к Стахорщине. Трупоожжение. Киевская Русь. Сведения 1873 г., стр. 94. Д. Я. Самоквасов, 1878, стр. 197; 1908а, стр. 39.

10. Чулатов, Черниговская обл., р. Десна. Городище. П. С. Уварова, 1906, стр. 82.

11. Дробышев, Черниговская обл., р. Десна. Городище к западу от села. Культура юхновская, роменская, Разведки Т. Н. Тралло. Городище в 0,5 км к востоку от первого. П. С. Уварова, 1906, стр. 82. Архив ИА. Т. Н. Тралло, 1938.

12. Араповичи, Черниговская обл., р. Десна. Городище. Д. Я. Самоквасов, 1878, стр. 229.

13. Юхново, Черниговская обл., р. Десна. Городище Восточное в урочище «Путивльская гора». Культура юхновская. Городище Западное. Культура юхновская. Раскопки Д. Я. Самоквасова, А. Е. Алиховой. П. С. Уварова, 1906, стр. 82. Д. Я. Самоквасов, 1878, стр. 229; 1906, стр. 5; 1908а, стр. 110; 1908б, стр. 4, 5. Н. В. Трубинова. Тр. ГИМ, т. VIII. М., 1938, стр. 123—128. А. Е. Алихова, 1956, стр. 31—37. Архив ИА. С. А. Гатцук, 1907/41.

14. Горбово, Черниговская обл., р. Десна. Два городища. Клад серебряных гривен черниговского типа. Д. Я. Самоквасов, 1878, стр. 229.

15. Горки, Черниговская обл., р. Десна. Городище Первое к юго-западу от села. Культура юхновская. Разведки Т. Н. Тралло, М. В. Воеводского. Городище Второе к юго-востоку от села. Культура юхновская, роменская, Киевской Руси. Разведки М. В. Воеводского. Селище около Второго городища. Культура роменская. Разведки М. В. Воеводского. П. С. Уварова, 1906, стр. 82. Д. Я. Самоквасов, 1908а, стр. 110. М. В. Воеводский, 1948, стр. 36—44. Архив ИА. С. А. Гатцук, 1907/41. М. В. Воеводский, 1946/72. Т. Н. Тралло, 1938.

16. Дегтяревка, Черниговской обл., р. Десна. Городище в 1 км к востоку от села. Культура юхновская. Разведки М. В. Воеводского, Т. Н. Тралло. Селище на «горе Высокина» по направлению к Кирово. Разведки Т. Н. Тралло. Д. Я. Самоквасов, 1878, стр. 229; 1908а, стр. 110. Архив ИА. С. А. Гатцук, 1907/41. Т. Н. Тралло, 1938.

17. Кудлаевка, Черниговская обл., р. Малотечна. Городище на расстоянии 0,5 версты от села. П. С. Уварова, 1906, стр. 82. Д. Я. Самоквасов, 1878, стр. 229; 1906, стр. 5; 1908а, стр. 110. М. Я. Рудинский, 1925, стр. 14. Архив ИА. С. А. Гатцук, 1907/41.

18. Ушевки, Черниговская обл. Курганы. Трупоожжение. Трупоожжение. Киевская Русь. Раскопки И. С. Абрамова. ИАК, вып. 34, 1910, стр. 142.

19. Мезин, Черниговская обл., р. Десна. Городище в урочище «Городок». Культура юхновская. Сведения С. А. Гатцука. П. С. Уварова, 1906, стр. 80. Д. Я. Самоквасов, 1878, стр. 229; 1908а, стр. 116. М. Я. Рудинский, 1925, стр. 14. Архив ИА. С. А. Гатцук, 1907/41.

20. Псаревка (Свердловка), Черниговская обл., р. Десна. Городище в урочище «Водонойло». Городище в урочище «Распутновщина», в 1 версте от первого. П. С. Уварова, 1906, стр. 79. Д. Я. Самоквасов, 1908а, стр. 115, 116. М. Я. Рудинский, 1925, стр. 14. Архив ИА. С. А. Гатцук, 1907/41.

21. Радичи (Редичев), Черниговская обл., р. Десна. Одно городище в урочище «Московское», другое — в урочище «Мещанское», третье — в урочище «Фостенское», в 2 верстах от «Мещанского», четвертое — в урочище «Хотинское», в 1 версте от «Мещанского» и от «Московского». Курганы. П. С. Уварова, 1906, стр. 80. Д. Я. Самоквасов, 1908а, стр. 115. Архив ИА. С. А. Гатцук, 1907/41.

22. Криски, Черниговская обл. Городище. Курганы. П. С. Уварова, 1906, стр. 79. Сведения 1873 г., стр. 93. Д. Я. Самоквасов, 1908а, стр. 115.

23. Разлеты, Черниговская обл., р. Десна. Городище в урочище «Никольское». Курганы. П. С. Уварова, 1906, стр. 80. Д. Я. Самоквасов, 1908а, стр. 115.

КВАДРАТ З-1

1. Мысы, Черниговская обл., р. Днепр. Городище в урочище «Доцищи». Городище «Ульево». Курганы. П. С. Уварова, 1906, стр. 93. Д. Я. Самоквасов, 1908а, стр. 104. Архив ИА АН УССР. А. А. Попко, 1947/20.

2. Редьковка, Черниговская обл., р. Днепр. Городище на южной окраине деревни, другое — в 4 км к юго-западу от деревни. Селище между Редьковкой и Мысами. Д. Я. Самоквасов, 1878, стр. 184; 1908а, стр. 104. П. С. Уварова, 1906, стр. 91—93. А. Ф. Шафонский, 1885, стр. 333. Архив ИА. О. Н. Мельниковская, 1956/1365; 1957/1664. Архив ИА АН УССР. А. А. Попко, 1947/20.

3. Губичи, Черниговская обл., р. Днепр. Городище в урочище «Кочачев» в 5 км к западу от села. П. С. Уварова, 1906, стр. 93. Д. Я. Самоквасов, 1908а, стр. 104. Архив ИА. О. Н. Мельниковская, 1956/1365; 1957/1664. Архив ИА АН УССР. А. А. Попко, 1947/20.

4. Недандичи, Черниговская обл., р. Днепр. Городище в урочище «Городок», в 0,5 км к югу от деревни. Культура милоградская. Разведки О. Н. Мельниковской. Городище в урочище «Высокая гора» в 1 км к югу от деревни. Городище в урочище

ще «Заводы», в 4 верстах от деревни. П. С. Уварова, 1906, стр. 93. Д. И. Самоквасов, 1908а, стр. 104. Архив ИА. О. Н. Мельниковская, 1936/1365.

5. Мнев, Черниговская обл., р. Днестр. Одно городище к северу от деревни, другое — к югу от нее. П. С. Уварова, 1906, стр. 93.

6. Навозы, Черниговская обл., р. Днестр. Городище. А. Ф. Шафонский, 1885, стр. 234.

7. Сивки, Черниговская обл., р. Днестр. Городище (?) «Городок». Архив ИА. О. Н. Мельниковская, 1936/1365.

КВАДРАТ 3-2

1. Ямище, Черниговская обл., р. Белоус. Курганы в 1 версте к северо-востоку от деревни. В. Б. Антонович, 1906, стр. 32. Архив ИА. В. Б. Антонович, 1893/2.

2. Себереж, Черниговская обл., р. Белоус. Курганы в урочище «Мокиевы курганы». Трупоожжение. Раскопки В. Б. Антоновича. В. Б. Антонович, 1896, стр. 125; 1906, стр. 31. Д. Я. Самоквасов, 1916, стр. 64. Указатель Исторического музея, стр. 151. Архив ИА. В. Б. Антонович, 1893/2.

3. Хмельницы, Черниговская обл. Курганы около кладбища. П. С. Уварова, 1906, стр. 93.

4. Табаевка, Черниговская обл., р. Белоус. Городище. Селище. Культура заруби-нецкая. Раскопки Д. И. Блительда. Курганы около реки. Курганы между Должиками и Внучками. Курганы около деревни. Трупоожжение. Трупоположение. Раскопки В. Б. Антоновича, Д. И. Блительда. Селище под курганами. Культура заруби-нецкая. Раскопки Д. И. Блительда. Д. Я. Самоквасов, 1878, стр. 181, 184. Указатель Исторического музея, стр. 151, 152. В. Б. Антонович, 1896, стр. 127; 1906, стр. 32, 33. П. С. Уварова, 1906, стр. 93. Д. И. Блительда, 1952, стр. 53; 1953, стр. 29. Е. В. Махно, И. М. Самойловский, МИА, № 70, 1959, стр. 19. Д. И. Блительда, 1955, стр. 14. Архив ИА. В. Б. Антонович, 1893/2.

5. Рогоща, Черниговская обл., р. Белоус. Городище, Киевская Русь. Раскопки Д. И. Блительда, П. С. Уварова, 1906, стр. 93. В. Б. Антонович, 1906, стр. 32. Д. Я. Самоквасов, 1908а, стр. 104. Д. И. Блительда, 1953, стр. 30; 1953, стр. 14, 15. Архив ИА АН УССР. Д. И. Блительда, 1949/7.

6. Должик, Черниговская обл., р. Свишля. Курганы на левом и правом берегу реки. П. С. Уварова, 1906, стр. 93.

7. Юрьевка, Черниговская обл., р. Белоус. Городище. Селище в урочище «Везовка». Киевская Русь. Селище в урочище «Живцы». Киевская Русь. Разведки Д. И. Блительда. П. С. Уварова, 1906, стр. 93. Д. И. Блительда, 1953, стр. 14.

8. Толстолес, Черниговская обл. Курганы. П. С. Уварова, 1906, стр. 45.

9. Шибиринька, Черниговская обл. Курганы. П. С. Уварова, 1906, стр. 92.

10. Рудка, Черниговская обл., р. Рудка (приток р. Белоус). Селище в 1,5—2 км от деревни. Киевская Русь. Разведки Д. И. Блительда. Курганы. Д. И. Блительда, 1953, стр. 14.

11. Кошевка, Черниговская обл., р. Белоус. Курганы. Трупоположение. Киевская Русь. Раскопки Д. И. Блительда. Д. И. Блительда, 1953, стр. 13; 1955, стр. 14. Архив ИА АН УССР, Д. И. Блительда, 1949/7.

12. Белоус Новый, Черниговская обл., р. Белоус. Селище к югу от села. Киевская Русь. Разведки Д. И. Блительда. Селище

в 2,5 км к западу от села в урочище «Криница». Курганы. Трупоожжение. Киевская Русь. Раскопки Д. И. Блительда. П. С. Уварова, 1906, стр. 92. Д. И. Блительда, 1953, стр. 13; 1955, стр. 14. Архив ИА АН УССР. Д. И. Блительда, 1949/7.

13. Белоус Старый, Черниговская обл., р. Белоус. Четыре селитца по направлению к Новому Белоусу. Киевская Русь. Разведки Д. И. Блительда. Курганы в урочище «Ракита». П. С. Уварова, 1906, стр. 91. Д. И. Блительда, 1953, стр. 13.

14. Масаны, Черниговская обл. Курганы. П. С. Уварова, 1906, стр. 93.

15. Г. Чернигов, Черниговская обл., р. Десна. Городище в урочище «Еловщина». Киевская Русь. Раскопки Г. В. Кибальчича, Д. И. Блительда. Городище против «Троицкого леса». Городище между р. Стрижень и р. Десной. Селище на р. Стрижень. Первая половина I тысячелетия н. э. Киевская Русь. Раскопки Б. А. Рыбакова.

Курганы по дороге в Бобровицу. Курганы на северной окраине города, старое кладбище в Березках. Киевская Русь. Раскопки Д. Я. Самоквасова, Д. И. Блительда. Курганы по дороге к Еловщине. Курганы на левом берегу р. Стрижень к западу от «Старого кладбища в Березках». Киевская Русь. Раскопки Д. Я. Самоквасова. Курганы на западной окраине города «Олегово поле». Курганы к юго-западу от города, Троицкая группа на Болдиных горах. Киевская Русь. Раскопки Д. Я. Самоквасова. Курганы в центре города «Черная могила» и курган «Княжны Черной». Киевская Русь. Раскопки Д. Я. Самоквасова.

Клад 1878 г. на р. Стрижень. Клад 1883 г. на погосте Кафедрального собора. Клад 1878 г. у Св. Екатерины. Клад 1848 г. близ Елецкого монастыря. Киевская Русь. Находки римских монет на городище в устье Стрижня, около кладбища, на р. Белоус, на правом берегу р. Десны. Г. В. Кибальчич, Чернигов. Епарх. Вед., 1878, № 25; Чернигов. Губ. Вед., 1878, № 35. А. Ф. Шафонский, 1885, стр. 276—278. Н. А. Константинович, 1878, стр. 28. П. С. Уварова, 1906, стр. 42, 92. Д. Я. Самоквасов, 1878, стр. 190; 1908а, стр. 103; 1908б, стр. 188—201; 1916, стр. 36—89; 1917, стр. 4—24. Сведения 1873 г., стр. 95, стр. 64—66, 184—196. Б. А. Рыбаков, 1947, стр. 40—42; 1949, стр. 7—102. Д. И. Блительда, 1955, стр. 14; 1955, стр. 4—24. ГИМ, 97/286, инв. № 76990. Архив ИА АН УССР. Д. И. Блительда, 1952/11.

16. Пакуль, Черниговская обл., р. Речина. Городище в урочище «Росати». П. С. Уварова, 1906, стр. 93. Д. Я. Самоквасов, 1908а, стр. 104.

17. Козел, Черниговская обл. Городище в 4 верстах к югу, в урочище «Княгиня». Селище в урочище «Дремовщина». Курганы в 5 верстах от села. П. С. Уварова, 1906, стр. 91. Д. Я. Самоквасов, 1908а, стр. 104. Сведения 1873 г., стр. 95.

18. Андреевка, Черниговская обл. Курганы в урочище «Царев Борок», «Ходча». П. С. Уварова, 1906, стр. 91.

19. Кленка, Черниговская обл. Городище в урочище «Скиток». П. С. Уварова, 1906, стр. 91.

20. Гущино, Черниговская обл., р. Белоус. Городище. Курганы. Трупоположение. Киевская Русь. Раскопки Д. Я. Самоквасова. Черниговск. Губ. Вед., 1878, № 35. А. Ф. Шафонский, 1851, стр. 231. П. С. Уварова, 1906, стр. 44, 45, 91. Д. Я. Самоквасов, 1908а, стр. 103; 1908б, стр. 188;

1917, стр. 7, 90. В. З. Завитневич, 1890, стр. 101, ГИМ, 97/286, инв. № 76990.

21. Шестовицы, Черниговская обл., р. Десна. Городище в урочище «Коровель» в 1 км к югу от деревни. Культура заруби-нецкая. Киевской Руси. Раскопки Я. В. Станкевич, Д. И. Блительда. Курганы в 0,5 км от городища. Трупоожжение. Трупоположение. Киевская Русь. Раскопки П. Смолычева, Я. В. Станкевич, Д. И. Блительда. Случайные находки римских монет. А. Ф. Шафонский, 1885, стр. 235. П. С. Уварова, 1906, стр. 91. Д. Я. Самоквасов, 1878, стр. 184; 1908а, стр. 103, 104. П. П. Смолычев, 1925. Я. В. Станкевич, 1947, стр. 100; 1949, стр. 56. Д. И. Блительда, 1953, стр. 29; 1952, стр. 123—128. И. П. Ляпушкин, 1950, стр. 37. Е. В. Махно, И. М. Самойловский, МИА, № 70, 1959, стр. 18.

22. Слабин, Черниговская обл., р. Десна. Городище. Селище к востоку от села. Курганы. А. Ф. Шафонский, 1851, стр. 219, 234. Архив ИА АН УССР. А. А. Попко, 1947/20.

23. Желвинка, Черниговская обл., р. Белоус. Курганы в урочище «Олегово поле». Архив ИА АН УССР. А. А. Попко, 1947/20.

24. Козероги, Черниговская обл., р. Десна. Городище на северной окраине села в урочище «Швачина гора». Архив ИА АН УССР. А. А. Попко, 1947/20.

25. Смолино, Черниговская обл., р. Десна. Городище на южной окраине села. Курганы в селе. Курганы к северо-западу от села. Архив ИА АН УССР. А. А. Попко, 1947/20.

КВАДРАТ 3-3

1. Макишин, Черниговская обл., р. Снов. Селище. П. С. Уварова, 1906, стр. 76.

2. Седнев, Черниговская обл., р. Снов. Городище в урочище «Сновейск». Курганы по дороге в Чернигов. Курганы по дороге в Березку. Курганы на кладбище Трупоожжение. Трупоположение. Киевская Русь. Раскопки Д. Я. Самоквасова. А. Ф. Шафонский, 1851, стр. 317. П. М. Еременко, 1896, стр. 125. П. С. Уварова, 1906, стр. 92. Д. Я. Самоквасов, 1878, стр. 193, 229; 1908а, стр. 37, 103; 1916, стр. 51, 80. Сведения 1873 г., стр. 95. ГИМ, инв. № 76990. Архив ИА АН УССР. А. Л. Начевский, 1940/17—22.

3. Ключково, Черниговская обл., р. Снов. Курганы. Сведения 1873 г., стр. 95.

4. Борки, Черниговская обл. Городище (?). Селище на дюнах в 2 км от села. Курганы. П. С. Уварова, 1906, стр. 92.

5. Борбзна, Черниговская обл. Городище. Курганы в 5 км по дороге в Сосницю. Трупоположение. Киевская Русь. Раскопки Д. Я. Самоквасова. П. С. Уварова, 1906, стр. 91. Д. Я. Самоквасов, 1908а, стр. 104; 1908б, стр. 206; 1916, стр. 91. ГИМ, 25/326, инв. № 76990.

6. Городище, Черниговская обл. Курганы. П. С. Уварова, 1906, стр. 88. Сведения 1873 г., стр. 95.

7. Бруслов, Черниговская обл., р. Снов. Городище. П. С. Уварова, 1906, стр. 93. Д. Я. Самоквасов, 1908а, стр. 104; 1878, стр. 229.

8. Боромыки, Черниговская обл. Курганы. Трупоположение. Киевская Русь. Раскопки Д. Я. Самоквасова. Д. Я. Самоквасов, 1908б, стр. 206.

9. Горица, Черниговская обл., р. Десна. Селище в 2 верстах к северо-западу от села. Курганы на расстоянии 0,5 версты к юго-западу от села. П. С. Уварова, 1906, стр. 92, 93.

10. Локвистое, Черниговская обл. Находка саманидских дирхемов. П. Смолличев, 1928, стр. 66.

11. Стольное, Черниговская обл., р. Десна. Городище около церкви. Курганы. Клад римских монет. П. С. Уварова, 1906, стр. 88. Сведения 1873 г., стр. 95. П. И. Ляпушкин, 1950, стр. 37.

12. Дурни, Черниговская обл., р. Старая Десна. Городище. Д. Я. Самоквасов, 1878, стр. 231; 1908а, стр. 104.

13. Блистава, Черниговская обл., р. Десна. Селище в урочище «Чистик». Курганы в урочище «Поляны». Архив ИА. П. С. Абрамов, 1907/54.

14. Даниловка — Синявка, Черниговская обл. Курганы. П. С. Уварова, 1906, стр. 88. Сведения 1873 г., стр. 95.

15. Волосковцы, Черниговская обл. Городище. Курганы. Сведения 1873 г., стр. 95. Ю. С. Виноградский, 1955, стр. 87.

16. Степановка, Черниговская обл., р. Дяговка (приток р. Мены). Курганы. П. С. Уварова, 1906, стр. 88.

17. Дягово, Черниговская обл., р. Дяговка. Городище. Ю. С. Виноградский, 1955, стр. 87.

18. Феськовка, Черниговская обл., р. Мена. Городище в урочище «Юркова могила». Курганы. П. С. Уварова, 1906, стр. 88. Д. Я. Самоквасов, 1908а, стр. 117.

19. Чемеров, Черниговская обл., р. Мена. Городище. Ю. С. Виноградский, 1955, стр. 87.

КВАДРАТ 3-4

1. Верхолесье, Черниговская обл., р. Мена. Городище «Чепегин городок». Курганы в урочище «Будыше». Курганы по

дороге в Карпиловку. Курганы в даче Киселевской. П. С. Уварова, 1906, стр. 87, 88. Д. Я. Самоквасов, 1908а, стр. 116, 117. Сведения 1873 г., стр. 95. Ю. С. Виноградский, 1955, стр. 87.

2. Домошлии (Домашлии), Черниговская обл. Курганы. П. С. Уварова, 1906, стр. 88.

3. Ольшаное, Черниговская обл. Курганы в 2,5 км к юго-востоку от деревни. П. С. Уварова, 1906, стр. 88.

4. Мена, Черниговская обл., р. Мена. Городище. Курганы к востоку от деревни, в урочище «Юркова могила». Труноположение. Киевская Русь. Раскопки Д. Я. Самоквасова. П. С. Уварова, 1906, стр. 87. Сведения 1873 г., стр. 95. Д. Я. Самоквасов, 1908, стр. 117, 206; 1916, стр. 91. ГИМ, 25/326, инв. № 76990.

5. Куковичи, Черниговская обл., р. Десна. Курганы в 2 верстах от села. Сведения 1873 г., стр. 95.

6. Слободка, Черниговская обл., р. Хоробор (приток р. Десны). Одно городище в 3—4 верстах от Маконино, другое — в 5 верстах к юго-востоку от оз. Буримка. Селище. П. С. Уварова, 1906, стр. 88. Ю. С. Виноградский, 1928, стр. 151, 155.

7. Баба (Жовтневое), Черниговская обл., р. Бобка. Селище в 2 км к северо-востоку от села. Курганы в селе. Курганы в 2 верстах у болота Братовое. Курганы в 3 верстах от Ольши. Курганы в 6 верстах от хут. Бульчева. П. С. Уварова, 1906, стр. 87. Ю. С. Виноградский, ЧПЛ, Київ, 1928, стр. 165.

8. Волянка, Черниговская обл. Городище «Лысая гора». П. С. Уварова, 1906, стр. 65, 87.

9. Сосница, Черниговская обл., р. Десна. Селище около хут. Степок. Селище на

берегу р. Убеди. Селище к северу от города. Курганы в 3 км к северу от города. Курганы около кладбища. Могильник в урочище «Медвежье». VI—VIII вв. Могильник в урочище «Лан». VI—VIII вв. Ю. С. Виноградский, 1928, стр. 164—168; 1958, стр. 50—52; 1955, стр. 92.

10. Спасское, Черниговская обл., р. Десна. Городище в урочище «Замок». Селище в урочище «Боицкое». Архив ИА. С. А. Гатцук, 1907/41.

11. Зметнев, Черниговская обл., р. Десна. Городище в урочище «Городок». Культура роменская. Разведки М. В. Воеводского. Ю. С. Виноградский, 1955, стр. 87. Архив ИА. М. В. Воеводский, 1946/72.

12. Киреевка, Черниговская обл., р. Убедь. Случайная находка шиферных прислиц. П. И. Смолличев, 1928, ЧПЛ, стр. 162.

13. Кудровка — Ляшковцы, Черниговская обл., р. Убедь. Городище. Киевская Русь. П. С. Уварова, 1906, стр. 88. Д. Я. Самоквасов, 1908а, стр. 177. Ю. С. Виноградский, 1955, стр. 92.

КВАДРАТ II-1

1. Глыбов Новый, Черниговская обл., р. Днепр. Городище в 5 верстах от деревни. П. С. Уварова, 1906, стр. 87. Д. Я. Самоквасов, 1908а, стр. 119.

КВАДРАТ II-2

1. Соколовка, Черниговская обл., р. Десна. Курганы в 0,25 км к западу от села. Архив ИА АН УССР. А. А. Попко, 1947/20.

АЛФАВИТНЫЙ УКАЗАТЕЛЬ¹

- Абакумовка — курганы, Ж-2, 7
 Абрамовка — Борщевка — городище, курганы, Е-4, 11
 Авдотьино — селище, А-4, 1
 Аверково — курганы, А-3, 80
 Автувичи — курганы, Ж-3, 5
 Агеовщина — городище, Б-4, 22
 Ажоги (Ожоги) — курганы, Б-4, 45
 Азаричи — городище, курганы, В-2, 9
 Азаричи — городище, Е-3, 22
 Азделин — городище, курганы, Е-2, 4
 Азобичи — курганы, В-4, 11
 Акулинка — городище, курганы, Б-4, 1
 Акуличи — городище, Г-5, 8
 Акулы — селище, А-4, 14
 Аладьино — клад монет XV в., Д-6, 18
 Александровка — селище, курганы, Д-2, 3
 Александровка — курганы, Г-3, 16
 Александровка — Юрьево — городище, В-4, 16
 Александрово — курганы, Г-4, 3
 Алексеево — селище, А-4, 57
 Алень — курганы, Г-5, 6
 Алефино (Олефань) — курганы, Д-5, 29
 Алешня — городище, курганы, В-5, 42
 Алисовка — Кузнецы — курганы, Д-3, 16
 Алтуховка — Туринщина — селище, курганы, А-3, 52
 Альяговка — городище, Б-5, 15
 Андреевка — курганы, Ж-3, 4
 Андреевка — курганы, З-2, 18
 Андреевка (Андреевские хутора) — курганы, Д-2, 20
 Андреевские хутора (Андреевка) — курганы, Д-2, 20
 Андрейковичи — городище, Е-5, 14
 Андружка (пос. Луначарский) — городище, селище, курганы, Г-2, 25
 Анилино (Онилино) — Палениновичи — курганы, Г-4, 6
 Аниковичи — курганы, Б-4, 5
 Антоновка — городище, курганы, Г-3, 14
 Антоновка — городище, Е-2, 45
 Араповичи — городище, Ж-5, 12
 Арельск — городище, Д-6, 5
 Арефино — селище, курганы, А-4, 18
 Аселье — городище, В-5, 5
 Асталопово (Осталопово) — курганы, Б-2, 10
 Астанковичи — городище, В-4, 9
 Асташково — городище, А-4, 86
 Баба (Жовтневое) — селище, курганы, З-4, 7
 Бабинка (Бабики) — городище, В-5, 6
 Бабичи — курганы, Д-2, 39
 Бабики (Бабинка) — городище, В-5, 6
 Бабыново — городище, селище, А-4, 11
 Баево — городище, А-2, 13
 Баклань — городище, селище, Д-5, 16
 Балахча — городище, курганы, В-5, 8
 Балутино — селище, курганы, А-4, 94
 Барановка — городище, В-4, 22
 Барсуки — городище, А-3, 82
 Барсуковка — селище, Г-2, 22
 Барышевка — курганы, В-2, 29
 Батуровка — городище, курганы, Г-3, 15
 Бадунь — курганы, Е-4, 14
 Бедня — курганы, В-3, 16
 Бежичи — городище, селище, Г-6, 15
 Белая — Буловицы — городище, селище, А-4, 82
 Беловка — курганы, В-5, 43
 Беленка — Демидово — городище, курганы, А-3, 36
 Белецкий (Крупец Волковицкий) — курганы, Е-2, 10
 Бели — курганы, В-3, 6
 Белик — курганы, Б-4, 29
 Белица — курганы, Д-3, 35
 Белица Старая — Роги — городище, курганы, Е-2, 8
 Белкино — городище (?), курган, А-4, 22
 Белооголовь — курганы, Г-5, 4
 Белоогоц — курганы, Д-4, 37
 Белоручье — селище, курганы, А-4, 8
 Белоус Новый — селище, курганы, З-2, 12
 Белоус Старый — селище, курганы, З-2, 13
 Бельковичи Малые — курганы, Г-3, 24
 Белиевка — курганы, Д-2, 32
 Бервеновка — курганы, Е-4, 5
 Бердиново — курганы, А-3, 86
 Бердыж — курганы, Д-2, 13
 Березинка — селище, курганы, А-4, 4
 р. Березинка, устье — селище, А-4, 7
 Березна — городище, курганы, З-3, 5
 Березовка — курганы, могильник (?), Е-3, 1
 Березовка — курганы, Г-2, 7
 Березовка — городище, А-3, 61
 Берлевец — городище, В-5, 45
 Беседка — городище, курганы, В-4, 30
 Беседовичи — курганы, Г-4, 2
 Бетово — селище, Г-6, 6
 Бирули — городище, Г-3, 6
 Благовка — городище, курганы, Б-4, 11
 Блинные Кучи — селище, курганы, В-4, 34
 Блистава — селище, курганы, З-3, 13
 Блюдница — курганы, Д-2, 24
 Бобки — городище, курганы, Е-4, 11
 Бобовичи — городище, Е-2, 21
 Бобовичи Старые — Бобовичи Новые — городище, курганы, Д-3, 33
 Бобовичи Новые — Победа — городище, курганы, Д-3, 44
 Бобрин — городище, Д-5, 32
 Бобровицы — курганы, Д-4, 9
 Бобровицы — Кожушье — курганы, Д-4, 36
 Боброво — городище, курганы, А-2, 2
 Бобрывец — курганы, В-4, 31
 Бобыри-Ободрово — городище, курганы, А-3, 68
 Бовки Старые — курганы, В-4, 7
 Богдановичи — курганы, Г-1, 23
 Богдановка — Серковка — селище, курганы, В-4, 42
 Богданово — курганы, Б-5, 6
 Богородицкое — городище, селище, А-3, 53
 Болваничи — городище, А-3, 92
 Болваны — курганы, В-5, 17
 Болсуны Казацкие — городище, курганы, Д-2, 46
 Бордовичи — селище, Г-6, 14
 Борешино — селище, А-3, 96
 Борки — городище, селище, курганы, З-3, 4
 Боровая — городище, курганы, В-3, 27
 Боровики — селище, А-4, 6
 Боровичи Новые — городище, курганы, Ж-3, 11
 Боровичи Старые — городище, Ж-3, 12
 Бородино — городище, селище, курганы, А-4, 48
 Бородино — городище, А-2, 4
 Боремыки — курганы, З-3, 8
 Бортенево — селище, А-4, 62
 Борхово — городище, курганы, Е-4, 11
 Борщевка — Абрамовка — городище, курганы, Е-4, 11
 Борщевка — курганы, Е-3, 26
 Борщевка — Тычинино — селище, А-3, 59
 Борщевка — курганы, Б-4, 23
 Босино — курганы, А-3, 65
 Ботаево — курганы, Г-4, 9
 Ботвиновка — курганы, Д-4, 22
 Ботвиновка — курганы, В-2, 28
 Бохота — Татарск — городище, курганы, Б-3, 4
 Братковичи — курганы, Г-3, 9
 Брахов — курганы, Е-4, 14
 Бритово — городище, курганы, А-3, 27, 28
 Бронница — курганы, Д-4, 12

¹ Номера памятников в квадратах соответствуют номерам, поставленным на карте (табл. 2).

Брусиллов — городище, 3-3, 7
 Брянск — городище, селище, Г-6, 17
 Брянцовка — курганы, В-5, 5
 Бугриновка — Форостовичи — городище, курганы, Ж-5, 6
 Буда — городище, Е-2, 15
 Буда — городище, Ж-3, 16
 Буда — городище, курганы, В-5, 50
 Буда — курганы, Д-1, 1
 Буда Вовницкая (Буда Зарюхова) — курганы, Д-4, 27
 Буда Высокая — Кошкино Большое — городище, В-4, 41
 Буда Гетманская — курганы, Е-3, 38
 Буда Зарюхова (Буда Вовницкая) — курганы, Д-4, 27
 Буда Красная — курганы, Е-3, 29
 Буда Лакомая — курганы, Е-3, 34
 Буда Петровская — курганы, Д-3, 18
 Буда Песочная — курганы, Е-2, 43
 Буда Смотровая — курганы, Д-4, 14
 Буда Старая — курганы, Д-1, 29
 Буда Сытая — курганы, Е-4, 5
 Будище — курганы, Д-2, 45
 Буды — городище, Ж-4, 2
 Буловицы — Белая — городище, селище, А-4, 82
 Бутовск — курганы, Е-4, 6
 Буховка — курганы, В-3, 32
 Буяново — городище, селище, курганы, А-2, 21
 Быковец — курганы, Д-2, 60
 Быково — Крокодиново — селище, А-3, 75
 Быково — селище, А-3, 76
 Быстриевка — городище, А-2, 8
 Быч — курганы, Г-2, 6

Ваганичи — городище, Ж-3, 2
 Вальково — курганы, А-2, 14
 Василевичи — курганы, В-1, 18
 Василево — селище, А-4, 53
 Васильевка — городище, курганы, Е-3, 21
 Васильевка — курганы, Г-3, 23
 Васильево — селище, А-4, 23
 Васильево — городище, курганы, В-3, 27
 Васильево-Городок (Нозинки) — городище, А-3, 25
 Васильевщина — курганы, А-3, 62
 Васильково — селище, курганы, А-4, 68
 Васьковичи — Поповка — городище, курганы, Г-2, 1
 Васьково — городище, курганы, В-4, 25
 Великая Весь — курганы, Ж-2, 15
 Великий Бор — курганы, Д-3, 26
 Великое — Высокое — курганы, Г-4, 35
 Веприш — Дубровица — курганы, В-3, 14
 Верб — курганы, Ж-4, 6
 Вербовка — селище, А-3, 57
 Вербы — городище, В-2, 23
 Верещаки — городище, курганы, Д-3, 14
 Верхличи — курганы, Д-3, 7
 Верхолесье — городище, курганы, 3-4, 1
 Ветка — городище, Е-2, 25
 Веточка — Городец — курганы, Д-1, 5
 Веть — курганы, Г-1, 10
 Вешки — городище, А-2, 6
 Видунцы — курганы, Г-3, 12
 Викторин — курганы, Д-1, 24
 Вихолка — курганы, Д-3, 20
 Вихряны — курганы, В-3, 22
 Вишенки — курганы, Д-1, 6
 Вишняки — селище, А-4, 54
 Владимировка — городище, селище, курганы, В-5, 32
 Власовичи (Улазовичи) — городище, курганы, Д-4, 1
 Внуковичи — курганы, Д-3, 34
 Внучково — городище, В-3, 3
 Войновщина — Знаменское — городище, селище, курганы, А-3, 58
 Войтовка — курганы, Д-4, 16
 Вожино (Слободка Красная) — городище, селище, Г-5, 17
 Волковичи — курганы, В-5, 1

Волково (Волки) — городище, А-3, 9
 Волково — Егорье — городище, курганы, А-4, 98
 Волковица — городище, В-2, 8
 Волосковцы — городище, курганы, 3-3, 15
 Волосовичи — городище, курганы, Д-2, 36
 Волхово — Доброе (Большая Добрая) — городище, селище, курганы, А-2, 19
 Вольнеж — курганы, Г-3, 21
 Вольшка — городище, 3-4, 8
 Волчас — курганы, В-2, 30
 Ворновка (Лядцы) — городище, селище, курганы, Д-2, 1
 Воробейня — городище, курганы, селище, Г-5, 12
 Воробьевка — городище, Е-5, 16
 Воробьевка — курганы, Д-2, 62
 Воронова Гута — курганы, Е-3, 16
 Воротино — городище, селище, А-4, 63
 Вошкино — городище, селище, А-4, 74
 Воцанка — курганы, Г-2, 8
 Вициж — городище, курганы, Г-6, 2
 Выгоничи — селище, Г-6, 20
 Выдренка — городище, курганы, Г-2, 49
 Вылево — городище, курганы, могильник (?), Е-3, 6
 Высокое — городище, курганы, В-2, 15
 Высокое (Великое) — курганы, Г-4, 35
 Высокое (Высокоселище) — курганы, Г-4, 24
 Высокоселище (Высокое) — курганы, Г-4, 24
 Выхвастово — городище (?), курганы, Ж-2, 16
 Вяхиры — курганы, В-4, 13
 Гадиловичи — курганы, Г-1, 18
 Гайшин — городище, курганы, Г-2, 23
 Галашино — селище, А-4, 47
 Галеевка — курганы, Е-1, 19
 Галузы — курганы, В-2, 22
 Гамково — Кончишка — курганы, А-3, 18
 Ганино — городище, селище, курганы, А-4, 66
 Гапоново — курганы, В-4, 17
 Гарцево — городище, Д-5, 26
 Гатьково — городище, курганы, В-5, 23
 Гевино — городище, курганы, А-3, 69
 Гешино — курганы, В-5, 10
 Герчики — городище, А-3, 79
 Гиженка — курганы, В-2, 24
 Гиров — Черное — городище, Е-1, 6
 Глазовка — курганы, Д-1, 30
 Глебово — курганы, А-2, 5
 Глинице — курганы, В-2, 31
 Глишка — городище, А-4, 71
 Глинка Почтовая (Глинки) — курганы, Г-2, 26
 Глинск — селище, Д-6, 7
 Глиньково — курганы, В-2, 9
 Глистан — городище (?), селище, курганы (?), А-4, 10
 Глубоцкое — городище, курганы, случайные находки, Ж-2, 5
 Глуховка — курганы, Д-2, 51
 Глушево — курганы, В-3, 7
 Глушица — курганы, А-3, 40
 Глыбов Новый — городище, И-1, 1
 Глыбовка — курганы, Д-2, 57
 Голеевка — курганы, Г-3, 27
 Головачи — Заборье — городище, курганы, В-4, 30
 Голубея — городище, селище, курганы, В-5, 46
 Голубовка — городище, курганы, Д-3, 41
 Голяжье — селище, Г-6, 13
 Голяшовка — селище, курганы, Д-5, 21
 Гомель — городище, курганы, Е-2, 14
 Горбачи — городище, курганы (?), А-3, 8
 Горбовичи — городище, В-1, 4
 Горбово — городище, случайные находки, Ж-5, 14
 Гордеевка — селище, курганы, Д-3, 25
 Гордуны — Иваки — городище, курганы, Е-2, 46

Гореново — городище, В-4, 14
 Горислов (Гориславль) — Невструево — городище, Д-4, 31
 Горица — селище, курганы, 3-3, 9
 Горка (Красная Горка) — курганы, В-3, 30
 Горки — городище, селище, Ж-5, 15
 Горки — городище, Г-2, 43
 Горки — городище, В-2, 38
 Горки — городище, курганы, В-2, 15
 Городец — городище, А-2, 20
 Городец — Смолыны — городище, Г-6, 7
 Городец — городище, курганы, В-5, 51
 Городец — городище, А-3, 10
 Городец — городище, селище, курганы, В-4, 3
 Городец — городище, Г-2, 39
 Городец — Веточка — курганы, Д-1, 5
 Городище — городище, 3-6, 1
 Городище — курганы, 3-3, 6
 Городище — городище, селище, Г-6, 9
 Городище — городище, селище, Е-5, 6
 Городище — городище, курганы, А-2, 24
 Городище — городище, курганы, В-1, 10
 Городище — городище, селище, Г-6, 16
 Городище — городище, А-3, 100
 Городок — Васильево (Нозинки) — городище, А-3, 25
 Городок — городище, А-4, 85
 Городок — городище, В-2, 21
 Городок (Подгорный) — городище, курганы, Г-2, 13
 Городок — Стайки — курганы, В-3, 18
 Городок — городище, курганы, В-3, 34
 Городок — городище, В-2, 24
 Городок — городище, А-4, 91
 Гороховка — Цурковка — курганы, А-3, 17
 Городцы Верхние — Усох — городище, селище, курганы, Д-6, 13
 Городцы Средние — городище, Д-6, 12
 Городчанка — городище, В-5, 7
 Горск — городище, курганы (?), Ж-3, 9
 Горы — городище, В-2, 12
 Горяны — селище, курганы, А-3, 71
 Гостенка — курганы, Д-3, 42
 Гостомель (Гостимля) — Спасское — городище, курганы, А-3, 90
 Грабов — городище, курганы, Ж-2, 11
 Граболово — курганы, В-2, 25
 Гремяч — городище, Е-5, 13
 Грибы — курганы, Г-3, 4
 Грицы — курганы, Е-5, 10
 Громыки Новые — городище, курганы, Д-2, 58
 Громыки Старые — курганы, Д-2, 59
 Грязивец — городище, курганы, В-2, 6
 Грязивец (Грязивка) — курганы, А-1, 3
 Губичи — городище, 3-1, 3
 Гулевка — курганы, Д-4, 15
 Гуры — селище, А-1, 2
 Гусевина Новая — курганы, Е-1, 15
 Гута (Студеная Гута) — курганы, Е-2, 49
 Гушино — городище, курганы, 3-2, 20

Дабужа — городище, В-1, 8
 Давыдовка — курганы, Е-2, 17
 Даниловка — городище, курганы, А-3, 5
 Даниловка — Синявка — курганы, 3-3, 14
 Дарыниполье — курганы, Д-2, 50
 Дворец Новый — городище, курганы, А-3, 41
 Дворец — селище, А-4, 29
 Десяревка — курганы, случайные находки, Г-4, 14
 Десяревка — городище, селище, Ж-5, 16
 Дедин Старый — курганы, клад вещевого, В-3, 31
 Лежковичи — селище, Е-5, 5
 Лементеево — селище, А-4, 76
 Леменица — городище, курганы, А-3, 43
 Демешки — Козятники — Светлое — городище, курганы, В-4, 15
 Лемидовка — городище, А-3, 39
 Лемидовка — городище, селище, А-4, 51
 Демидово — Беленка — городище, курганы, А-3, 36

- Денигубовка — селище, А-3, 101
 Демьянки — курганы, Е-3, 3
 Денисковичи — курганы, Е-3, 18
 Денисковичи — курганы, Д-1, 3
 Денисовка — селище, А-4, 79
 Денисовка — селище, Г-2, 36
 Деробуж — Осиновка — Колпеница — городище, курганы, Б-4, 20
 Деремна — курганы, Г-5, 48
 Дерновая — курганы, Г-3, 5
 Дерюги — городище, А-2, 10
 Дмитрово — Слободка Красная — селище, Г-5, 16
 Дмынычи — курганы, А-3, 32
 Добрая (Добруш) — городище, Г-2, 17
 Добрая Большая (Волхово Доброе) — городище, селище, курганы, А-2, 19
 Добродеевка — курганы, Е-3, 8
 Доброе — городище, В-3, 3
 Доброносичи — городище, курганы, В-4, 24
 Доброселье — курганы, Б-3, 5
 Добруш — городище, курганы, могильник (?) Е-2, 32
 Добруш (Добрая) — городище, Г-2, 17
 Добрынь — Озеры — курганы, А-2, 9
 Довск — курганы, Г-1, 15
 Долбатово — городище, Д-5, 48
 Долгая Корма — Ново-Ельня — курганы, Г-2, 52
 Долгий Мох — городище, В-2, 8
 Долгомостье — селище, А-4, 12
 Должик — курганы, З-2, 6
 Домаморочи — курганы, В-3, 24
 Доманичи — Игрушино — городище, курганы, Г-5, 23
 Домоплин (Домашлин) — курганы, З-4, 2
 Доморацких — Село Новое — городище, курганы, А-3, 24
 Доролковка — городище, В-3, 20
 Дохновичи — курганы, Е-4, 22
 Дравенино — Ясеная Верхняя — городище, курганы, А-3, 44
 в. Дресна — селище, А-3, 50
 Дробышев — городище, Ж-5, 11
 Дрогань — курганы, А-3, 21
 Дроков Новый — городище, курганы, Г-4, 25
 Дроков Старый — городище, курганы, Г-4, 26
 Дубейково — курганы, Б-3, 15
 Дубна (Поддубны) — курганы, А-1, 1
 Дубно — селище, Г-2, 24
 Дубовица — селище, курганы, В-4, 44
 Дубовицы — городище, курганы, Д-2, 2
 Дубовый Лог — могильник (?), Е-2, 28
 Дубосице — городище, селище, курганы, А-4, 42
 Дубрава — городище, курганы, Б-5, 1
 Дубрава Белая — городище, Г-3, 18
 Дубровенка — курганы, А-3, 7
 Дубровица — Венрин — курганы, В-3, 14
 Дубровка — курганы, Е-3, 35
 Дубровка — Озерье — городище, курганы, Б-1, 16
 Дубровка — городище, курганы, В-5, 36
 Дубровка — Лисичник — городище, В-1, 5
 Дубровка — курганы, Д-2, 15
 Дубровка — курганы, Б-3, 33
 Дубровка — курганы, Е-3, 28
 Дубровка — селище, Г-2, 30
 Дубровка — курганы, Е-3, 35
 Дубровка (Дубровно) — городище, А-1, 5
 Дубровное — курганы, Ж-3, 14
 Дудичи — городище, курганы, Д-2, 18
 Дужовщина — курганы, В-2, 18
 Дурни — городище, З-3, 12
 Дуравичи — курганы, Д-2, 19
 Духовщина — курганы, Ж-2, 17
 Душатины — курганы, Г-4, 28
 Душкино — городище, курганы, Д-4, 19
 Лягово — городище, З-3, 17
 Лятовичи Новые — курганы, Е-2, 23
 Лятовичи Старые — городище (?), Е-2, 22
 Лятовка — селище, А-4, 50
 Дятковичи — селище, курганы, Г-6, 1
- Евдокимовичи — Заходы — курганы, Б-1, 20
 Егоровка — курганы, В-3, 25
 Еленец — пристань Кордон — городище, курганы, Д-1, 18
 Елисеевичи — городище (?), селище, курганы, Г-5, 14
 Елисеевка — городище, Г-4, 7
 Еловцы — городище, курганы, Б-3, 28
 Еловцы — курганы, Г-4, 3
 Ельня — городище, курганы, А-5, 1
 Ельня Новая — Корма Долгая — курганы, Г-2, 52
 Епишево — городище, курганы, В-5, 26
 Еремине — городище, Д-5, 28
 Ермолино — курганы, Б-4, 31
- Жарынь — городище, курганы, В-5, 19
 Жастков — курганы, Г-4, 10
 Жгунь — курганы, Е-2, 39
 Желвинка — курганы, З-2, 23
 Железники — городище, курганы, Д-2, 55
 Желижье — курганы, Г-3, 1
 Жерновка — городище, А-3, 3
 Жигааки — городище, Д-5, 31
 Жирятно — городище, Г-6, 10
 Жовнец — Завод Корецкий — городище, курганы, Д-3, 27
 Жовтневое (Баба) — селище, курганы, З-4, 7
 Жуково — городище, В-5, 49
 Жули — курганы, А-3, 20
 Журавель — курганы, В-2, 36
 Журавичи — курганы, Г-1, 12
 Журавка — курганы, Д-3, 32
 Журавка — курганы, Е-3, 11
- Забавье (Забадье) — курганы, Д-1, 15
 Забадье (Забавье) — курганы, Д-1, 15
 Заболотье — курганы, Д-1, 31
 Заборово — городище, Г-1, 24
 Заборье — курганы, Г-3, 13
 Заборье — Головачи — городище, курганы, Б-4, 30
 Завод Вирова (Яровая) — курганы, В-2, 37
 Завод Корецкий — Жовнец — городище, курганы, Д-3, 27
 Загорье — городище, селище, курганы, В-5, 38
 Задоровка — городище, Е-1, 20
 Задубенье Новое — городище, курганы, Д-5, 25
 Займище — курганы, Г-4, 20
 Залачево — городище, В-3, 1
 Залесье — городище, курганы, Д-2, 34
 Залужье — Никульчино — городище, А-4, 81
 Замышево — городище, Е-3, 31
 Запловское — курганы, Б-5, 17
 Заполье — городище, селище, курганы, Г-5, 20
 Заручье — курганы, Г-2, 53
 Заселье — городище, Б-4, 37
 Захаринка (Захарово) — городище, А-3, 84
 Захарьино — городище, селище, Б-4, 9
 Заходы — Евдокимовичи — курганы, Б-1, 20
 Звеничев — городище, курганы, Ж-2, 19
 Зверовичи — городище, селище, А-2, 17
 Зеленые Луки — курганы, Е-2, 7
 Зеньковичи Новые — курганы, Г-2, 14
 Зимонино — курганы, В-3, 19
 Злобинка Верхняя — городище, Д-5, 5
 Злеев (Змиев) — курганы, Ж-2, 18
 Зметнев — городище, З-4, 11
 Змиев (Злеев) — курганы, Ж-2, 18
 Знаменское — Войновщина — городище, селище, курганы, А-3, 58
 Зяхино — городище, селище, А-4, 83
- Иваки — Городуны — городище, курганы, Е-2, 46
 Ивакино — Тросна — Комаровка — курганы, В-5, 33
- Иваники — селище, А-4, 69
 Иванищевичи — курганы, В-2, 12
 Ивановка — городище, Б-4, 12
 Ивановка — курганы, Д-1, 27
 Ивановка (Кременчуковка) — Рудня Палужская — городище, курганы, Г-3, 8
 Ивановка — Себровичи — городище, селище, курганы, Д-2, 14
 Ивановское (Иванск) — селище, курганы, В-3, 30
 Ивановское — городище (?), селище, А-3, 85
 Иванск (Ивановское) — селище, курганы, В-3, 30
 Ивольск — городище, курганы, Е-1, 16
 Игнатовка — курганы, В-3, 10
 Игрушино — Доманичи — городище, курганы, Г-5, 23
 Иловань (Иловня) — курганы, клад монет, Б-4, 10
 Ильбов — курганы, Д-5, 27
 Ильино — курганы, Д-6, 17
 Ипсилитовка — курганы, Д-2, 7
 Ирпа (Ирти) — курганы, Е-4, 20
 Искань — курганы, Г-1, 8
- Казаковка — селище, Г-2, 29
 Казарезовка — селище, Д-5, 12
 Казимиров — селище, курганы, Г-2, 28
 Калачево — курганы, Д-5, 15
 Калпинка — курганы, Е-5, 23
 Каменка — городище, Б-4, 42
 Каменка Рысковская — городище, курганы, Д-1, 19
 Каменск — курганы, Д-4, 5
 Камень — курганы, Е-3, 12
 Канава — курганы, Г-1, 11
 Канарщина — городище, Б-3, 8
 Карабановичи — городище, А-2, 3
 Караковичи — Кривотынь — городище, курганы, Б-5, 16
 Карася — курганы, Б-1, 6
 Карпиловка (Корниловка) — Большие Щербиничи — селище, курганы, Е-3, 19
 Карповичи — селище, курганы, Е-4, 21
 Карповка — курганы, Ж-2, 3
 Карховка — курганы, Е-3, 10
 Каташин — городище, курганы, Д-3, 43
 Катериновск — курганы, Е-3, 25
 Католин — курганы, Г-4, 12
 Катынь — курганы, А-3, 14
 Кашицы — курганы, Б-2, 1
 Кашковка — Летяхи — городище, курганы, Д-3, 6
 Кашпуровка — курганы, Ж-2, 9
 Квасово — городище, В-4, 12
 Кветунь — городище, селище, курганы, могильник, Е-5, 17
 Киенка — городище, З-2, 19
 Кишти — курганы, Г-5, 10
 Киреевка — случайные находки, З-4, 12
 Кирковка — курганы, Д-4, 20
 Кирово (Рыковка) — городище, курганы, Ж-5, 9
 Киселевка — Щуровка — городище, курганы, Ж-5, 4
 Кисели — городище, А-2, 12
 Клехово — селище, А-4, 70
 Клеевичи — курганы, Г-3, 19
 Климищино — Хмара — курганы, Б-4, 13
 Климовка — городище, Е-2, 37
 Клинок — селище, Г-6, 21
 Ключково — курганы, З-3, 3
 Ключино — курганы, Б-3, 19
 Клясино — курганы, Г-3, 3
 Княгинино — курганы, В-5, 12
 Княж-Косичи — курганы, Д-4, 6
 Княжское — Мокрядино — городище, курганы, Б-3, 23
 Княжское Малое Село — селище, А-4, 65
 Князевка — курганы, Г-2, 41
 Ковшары (Покровское) — городище, селище, курганы, А-3, 73
 Кожаны — курганы, Д-3, 19

- Кожушье — Бобровицы — курганы, Д-4, 36
 Козаричи — селище, курганы, Д-3, 36
 Козел — городище, селище, курганы, З-2, 17
 Козероги городище, З-2, 24
 Козино — селище, А-3, 54
 Козловичи — курганы, Б-1, 2
 Козлово — курганы, Б-4, 41
 Козятники — Демешки — Светлое — городище, курганы, Б-4, 15
 Коково — Новоселки — городище, селище, А-3, 15
 Кокоревка — городище, А-4, 96
 Колбовка — городище, курганы, Д-3, 10
 Колесище — городище, Б-1, 21
 Колпеница — Дербуж — Осиновка — городище, курганы, Б-4, 20
 Колупаево — городище, курганы, А-4, 21
 Колуды — могильник, Г-2, 50
 Колыбовка — городище, курганы, Д-1, 8
 Колычево — Новоселки — городище, А-4, 100
 Кольшино — курганы, В-5, 35
 Комань — Новгород-Северский — городища, селище, курганы, Ж-5, 5
 Комаровичи — курганы, В-3, 13
 Комаровка — Тросна — Ивакино — курганы, В-5, 33
 Комаровка — курганы, Б-4, 7
 Комаровщина — селище, курганы, А-3, 66
 Комячино — городище, Г-6, 11
 Конаховка (Конюховка) — курганы, Б-5, 25
 Контаровка (Кунтаровка) — городище, Е-2, 52
 Кончинка — Гамково — курганы, А-3, 18
 Кончино — селище, А-4, 44
 Конюховка (Конаховка) — курганы, Б-5, 25
 Копань — городище, Е-1, 10
 Коптево — Ченищево — городище, курганы, Б-4, 38
 Кордон — курганы, Д-1, 17
 Кордон — Еленец — городище, курганы, Д-1, 18
 Коржевка — городище, курганы, Д-4, 12
 Корма — городище, селище, Е-3, 14
 Корма — курганы, Г-2, 11
 Корма — курганы, Г-2, 40
 Корма Долгая — Ельня Новая — курганы, Г-2, 52
 Корниловка (Каршиловка) — Большие Щербиничи — селище, курганы, Е-3, 19
 Коробки — могильник, Ж-2, 13
 Коровино — городище, Б-3, 1
 Коровчино — курганы, Б-2, 4
 Королишки — Кулешовка — городище, курганы, В-3, 21
 Корсики (Разрытое) — городище, курганы, Г-4, 4
 Корытия (Тихоновщина) — городище, селище, курганы, А-3, 19
 Корюзино — селище, А-3, 60
 Косичи — селище, курганы, Д-4, 2
 Костобобр — курганы, Е-5, 15
 Костыри — городище, Б-5, 12
 Костиюковичи — курганы, Г-3, 22
 Костиюковка — городище, курганы, Г-2, 32
 Костиюковка — Лопатино — городище, курганы, Е-2, 5
 Коханово — курганы, В-5, 22
 Коханово — курганы, А-3, 12
 Кочево — селище, курганы, В-5, 41
 Кошевка — курганы, З-2, 11
 Кошелево — курганы, А-3, 87
 Кошелев — городище, Д-1, 25
 Кошкино Большое — Буда Высокая — городище, В-4, 41
 Кошино — курганы, А-3, 72
 Крапивна Малая — курганы, Г-3, 26
 Красная Гора (Попова Гора) — городище, курганы, Д-3, 3
 Красноармейское — селище, А-3, 95
 Красница — городище, Г-3, 11
 Красное — городище, А-2, 22
 Красное (Красный Луч) — курганы, Д-3, 40
 Красногорье — городище, селище, А-4, 78
 Краснозаборье — курганы, В-4, 23
 Краснополье — курганы, В-4, 25
 Красноселье — Осиновка — городище, курганы, Б-4, 28
 Красный Луч (Красное) — курганы, Д-3, 40
 Крахмальный завод — могильник, Д-6, 14
 Кременчуковка (Ивановка) — Рудня Палужская — городище, курганы, Г-3, 8
 Кремьянка — курганы, Г-2, 21
 Крестовая — селище, В-4, 37
 Крестовая-Сукромля — курганы, В-4, 40
 Кривец Большой — городище, курганы, Е-4, 3
 Криволес — курганы, В-4, 6
 Кривотынь — Караковичи — городище, курганы, В-5, 16
 Кривск — курганы, Е-1, 13
 Криски — городище, курганы, Ж-5, 22
 Крицковщина — селище, А-3, 56
 Кричев — городище, селище, курганы, В-3, 8
 Крокодиново — Быково — селище, А-3, 75
 Круглово — селище, А-4, 31
 Крупец Волковицкий (Белецкий) — курганы, Е-2, 10
 Крупец Новый — городище, Е-2, 40
 Крутая — городище, Б-3, 10
 Крутиловка — могильник, Б-4, 34
 Крутицы — городище, В-5, 15
 Крюково — городище, А-3, 37
 Ксендзово — городище, А-2, 23
 Кубарка — курганы, Б-4, 27
 Кубарки — курганы, А-4, 39
 Кудлаевка — городище, Ж-5, 17
 Кудреевка — селище, курганы, Б-5, 22
 Кудровка — Ляшковцы — городище, З-4, 13
 Кузневка — курганы, В-4, 27
 Кузнецы — Алисовка — курганы, Д-3, 16
 Кузьминичи — селище, курганы, В-2, 16
 Кузьмичи — Техань — курганы, В-4, 32
 Кукличи — курганы, Д-2, 33
 Куковичи — курганы, З-4, 5
 Кулешовка — Королишки — городище, курганы, В-3, 21
 Кунтаровка (Контаровка) — городище (?), Е-2, 52
 Кураковщина — курганы, Г-2, 12
 Кургановка — курганы, Г-2, 20
 Курганы — курганы, Б-5, 14
 Курганье — курганы Г-1, 20
 Курковичи — курганы, Е-4, 24
 Куровичи (Туровичи) — курганы, Б-3, 11
 Курово — селище, Е-5, 2
 Курозново — городище, селище, курганы, Е-4, 10
 Кучерово — городище, А-4, 60
 Кучино — городище, селище, А-4, 9
 Кушлянищина — городище, селище, курганы, А-3, 45
 Лавинка (Левенка) — городище, селище, курганы, Д-4, 33
 Лазарево — селище, А-4, 73
 Лариновка — городище, селище, курганы, Ж-5, 7
 Ларицево — курганы, Е-2, 34
 Лахтево — городище, селище, А-3, 67
 Лации — городище, В-5, 7
 Лебедевка — курганы, Г-2, 10
 Левенка (Лавинка) — городище, селище, курганы, Д-4, 33
 Левково — городище, А-3, 26
 Ледохово — курганы, А-3, 23
 Лелятино — курганы, Г-5, 3
 Ленило (Романово) — городище, А-2, 16
 Ленково — городище, курганы, Ж-5, 2
 Леонтьево — городище, курганы, Е-2, 27
 Лесконоги — городище, селище, курганы, Е-5, 25
 Летошники — курганы, В-5, 11
 р. Летковка — селище, А-4, 67
 Летяхи — городище, курганы, Д-3, 1
 Летяхи — Кашковка — городище, курганы, Д-3, 6
 Лехтовка — курганы, Б-4, 8
 Лехчиловка — курганы, Б-4, 26
 Лизогубовка — курганы, Д-5, 11
 Липовка — курганы, Г-4, 5
 Лисичник — Дубровка — городище, В-1, 5
 Листвен Великий (Большой) — городище, курганы, Ж-3, 13
 Листвен Малый — городище, курганы, Ж-2, 14
 Литвиновичи — городище, селище, курганы, Г-2, 9
 Литовск — городище, курганы, Д-4, 21
 Лобановка — городище, курганы, Е-4, 12
 Локнистое — случайные находки, З-3, 10
 Ломовка — курганы, В-4, 35
 Лопазна — городище, селище, Г-4, 33
 Лопатино — Костиюковка — городище, курганы, Е-2, 5
 Лопатино — городище, курганы, А-3, 38
 Лопушь — городище, селище, Г-6, 22
 Лотаки — курганы, Г-3, 7
 Лотовиново — городище, курганы, В-4, 10
 Луговец — курганы, Г-4, 23
 Луговка — селище, курганы, Г-4, 17
 Лузики — курганы, Ж-4, 5
 Лукавица — курганы, Г-4, 15
 Лукин — курганы, Е-5, 7
 Лукьяновка — городище, Е-3, 27
 Луначарский (Андружжа) — городище, селище, курганы, Г-2, 25
 Луч Красный (Красное) — курганы, Д-3, 40
 Лысково — селище, А-4, 34
 Лысые — курганы, Е-3, 15
 р. Лыховка — селище, А-4, 64
 Лыпичи — курганы, Д-4, 24
 Любавин — курганы, Д-1, 14
 Любавка — городище, курганы, В-4, 39
 Любеч — селище, Е-5, 19
 Любеч — городище, селище, курганы, могильник, случайные находки, Ж-1, 2
 Любечаны — Могилевцы — курганы, Е-4, 16
 Любимовка — курган, Б-4, 4
 Любны — городище, курганы, Е-2, 16
 Любовка — Сушна — городище, курганы, Б-4, 33
 Любовша — курганы, Д-3, 4
 Любожичи — городище, Д-6, 3
 Людково — курганы, Е-3, 5
 Лядцы (Ворновка) — городище, селище, курганы, Д-2, 1
 Ляды — городище, курган, А-2, 11
 Ляличи — городище, курганы, Д-4, 4
 Ляхово — селище, А-4, 35
 Ляшковцы — Кудровка — городище, З-4, 13
 Макарово — курганы, А-3, 33
 Макарово — селище, Г-5, 13
 Макеевичи — курганы, В-4, 28
 Макеевка — городище, В-4, 21
 Макеевка — Сосновка — городище, курганы, Е-2, 18
 Макишин — селище, З-3, 1
 Маковье — курганы, Е-2, 50
 Максимовское — городище, А-3, 29
 Малышевка — городище, Г-5, 19
 Мамекино — городище, случайные находки, Ж-5, 1
 Маниюки — курганы, Е-3, 30
 Мариновка (Мериновка) — городище, курганы, Д-4, 34
 Маркатушино — курганы, А-3, 51
 Марковка — курганы, В-4, 33
 Марковское — городище, селище, Е-5, 8
 Мартыновка — городище, курганы, Г-4, 22
 Марьино — курганы, А-4, 56
 Марьинское — городище, курганы, Г-5, 24
 Масаны — курганы, З-2, 14
 Маслаки — курганы, Б-1, 4
 Матвеево — курганы, А-3, 88
 Матвеево — городище, селище, курганы, А-4, 49
 Машков (Пашков?) — курганы, Е-3, 17

- Маяк Красный — селище, курганы, В-5, 39
 Мглин — городище, Г-4, 32
 Медведовка — курганы, В-1, 3
 Медведовка — курганы, Е-4, 19
 Медведово — курганы, Е-4, 7
 Мезин — городище, Ж-5, 19
 Мена — городище, курганы, З-4, 4
 Мериновка (Мариновка) — городище, курганы, Д-4, 34
 Мерлино — Никулино — городище, курганы, А-3, 2
 Место Новое — курганы, Е-3, 4
 Микуличи — курганы, В-4, 2
 Милеевка — городище, В-1, 1
 Милеево — курганы, А-4, 59
 Милейково — курганы, В-5, 24
 Миронино — селище, А-4, 20
 Митьковка — курганы, Е-3, 36
 Митьковщина — городище, В-3, 5
 Митюшино — городище, А-3, 78
 Мишковка — городище, Е-4, 23
 Михайло-Козюбинский (Козел) — городище, селище, курганы, З-2, 17
 Миев — городище, З-1, 5
 Могилевцы — Любечаны — курганы, Е-4, 16
 Могилевцы — Сачковичи — курганы, Е-4, 13
 Мозыки — курганы, В-3, 17
 Мокрая — курганы, Г-5, 5
 Мокрядино — Княжое — городище, курганы, В-3, 23
 Молодьково — курганы, Г-4, 19
 Молотыково — городище, курганы, В-5, 18
 Молуки — курганы, А-4, 87
 Молфа — случайные находки, Г-6, 12
 Молятичи — курганы, В-3, 4
 Монастырище — городище, селище, курганы, Д-6, 4
 Мончино — курганы, А-4, 19
 Морозовичи — курганы, Д-1, 28
 Мотневичи — курганы, Д-2, 9
 Моховка — курганы, А-4, 89
 Мочулы — Рудня — городище, курганы, В-4, 11
 Мошевое — курганы, Г-3, 25
 Мошевое — селище, курганы, В-4, 2
 Мощенка — курганы, Ж-3, 6
 Мощиново — городище, А-3, 30
 Мстиславль — городище, В-3, 12
 Мужиново — городище, курганы, Г-5, 7
 Муравина — селище, А-4, 2
 Муравьи — селище, Е-5, 21
 Мысы — городище, З-1, 1

 Навиловка — курганы, Д-2, 41
 Навозы — городище, З-1, 6
 Надва — городище, курганы, Г-5, 2
 Надворная — курганы, В-5, 13
 Найтоповичи — городище, Д-4, 25
 Невструево-Горислав (Гориславль) — городище, Д-4, 31
 Неглюбка — курганы, Д-3, 11
 Неговка — курганы, Д-1, 11
 Неданчичи — городище, З-1, 4
 Нежково — курганы, В-2, 7
 Немки Большие — городище, курганы, Д-2, 48
 Немки Малые — курганы, Д-2, 49
 Немыкары Верхние — селище, курганы, А-4, 17
 Нетяговка — курганы, Г-4, 30
 Нивищи — курганы, В-2, 16
 Нивки — курганы, Е-2, 51
 Нивное — курганы, Г-4, 18
 Нижнее — городище, курганы, Е-4, 8
 Никифоровка — городище, А-4, 37
 Никодимово — городище, В-2, 14
 Николаевка — селище, Г-4, 13
 Николаевка — курганы, А-3, 49
 Николаевка — городище, В-4, 6
 Николаевка — курганы, Д-1, 21
 Николино — селище, А-4, 30
 Никулино — Мерлино — городище, курганы, А-3, 2
 Никульчино — Залужье — городище, А-4, 81

 Нисимковичи — городище, курганы, Д-2, 37
 Ничипоровичи — курганы, В-1, 15
 Новгород-Северский — Романь — городище, селище, курганы, Ж-5, 5
 Новицкое Новое — курганы, Д-3, 22
 Новицкое Старое — курганы, Д-3, 23
 Ново-Белица — селище, могильник (?), Е-2, 33
 Ново-Ельня — Долгая Корма — курганы, Г-2, 52
 Новозыбков — городище, курганы, Е-3, 7
 Новоселки — курганы, В-5, 16
 Новоселки — городище?, курганы, Д-2, 31
 Новоселки — городище, Ж-1, 1
 Новоселки — городище, курганы, В-4, 15
 Новоселки — курганы, Г-2, 15
 Новоселки — Колычево — городище, А-4, 100
 Новоселки (Коково) — городище, селище, А-3, 15
 Позинки (Городок Васильево) — городище, А-3, 25
 Норино — городище, курганы, Г-5, 21
 Норки — курганы, В-2, 32
 Носовичи — городище, Е-2, 44

 Обидовичи — курганы, Г-1, 7
 Ободрово — Бобыри — городище, курганы, А-3, 68
 Оболоновец — курганы, А-5, 3
 Обухово — селище, А-3, 74
 Овстуг — городище, селище, Г-6, 3
 Овчинец — курганы, Г-4, 31
 Огарково — курганы, А-4, 36
 Одинцово — курганы, А-3, 77
 Олнополье — курганы, Д-2, 23
 Ожоги (Ажоги) — курганы, В-4, 45
 Озеринск — курганы, А-4, 99
 Озерье — Дубровка — курганы, городище, В-1, 16
 Озёры — Добрынь — курганы, А-2, 9
 Олефань (Алефино) — курганы, Д-5, 29
 Ольговка — городище, В-5, 2
 Ольховка — могильник, Е-1, 3
 Ольшаное — курганы, З-4, 3
 Опилино — Палениновичи — курганы, Г-1, 6
 Опошки — селище, курганы, Д-2, 35
 Оптень — городище, Е-4, 15
 Ордать — курганы, В-1, 12
 Орешково — городище, А-3, 4
 Орлово — селище, А-4, 43
 Ормино — городище, курганы, Г-5, 9
 Осавик — городище, селище, курганы, В-5, 20
 Осетище — курганы, В-3, 22
 Осиновка — курганы, Г-2, 44
 Осиновка — Красноселье — городище, курганы, В-4, 28
 Осиновка — Колпеница — ДЕРЕБУЖ — городище, курганы, В-4, 20
 Осиновка — курганы, В-4, 21
 Осиновка — курганы, Г-5, 1
 Осколково — городище, курганы, Д-4, 30
 Осовец — курганы, могильник (?), Е-2, 19
 Остапово (Асталоново) — курганы, В-2, 40
 Остров — курганы, В-3, 33
 Остров — городище (?), В-5, 18
 Остров — селище, курганы, Г-2, 18
 Острова — курганы, В-2, 3
 Отор — курганы, Д-2, 6
 Охорь — курганы, В-3, 12
 Очеса Рудня — могильник (?), Е-3, 2
 Ошмары — Пневский поселок — курганы, В-3, 15

 Павлич — курганы, Д-4, 18
 Павловка — курганы, В-2, 13
 Павловка — курганы, Е-3, 37
 Павлово — городище, селище, курганы, А-4, 45
 Пакуль — городище, З-2, 16
 Палениновичи — Опилино — курганы, Г-1, 6
 Палицкая — курганы, В-3, 36
 Палуж — курганы, Г-3, 2
 Паниковка — курганы, Д-5, 4
 Панская — селище, курганы, А-4, 15
 Парфеновна — курганы, Г-4, 21
 Паршино — городище, курганы, В-2, 17
 Пахомовка — курганы, В-5, 11
 Пашино — селище, курганы, А-4, 46
 Пашино — курганы, В-4, 40
 Пашков (Машков?) — курганы, Е-3, 17
 Пашково — городище, Д-5, 7
 Пеклино — курганы, В-5, 48
 Пеньковка — Хотовиж — курганы, В-3, 23
 Перевичи — курганы, Д-1, 13
 Перегон — курганы, Г-2, 3
 Перекладовичи — курганы, В-1, 2
 Перелевка — курганы, Д-2, 47
 Перенис — городище, клад римских монет, Ж-3, 1
 Перешковичи Новые — городище, Е-2, 42
 Першиково — селище, А-4, 33
 Песчанка — селище, курганы, В-4, 3
 Петрова — городище, селище, А-3, 46
 Петровск — курганы, Е-2, 41
 Петрополье — курганы, В-3, 6
 Печеники — городище, Д-4, 32
 Печковка — курганы, В-3, 13
 Печкуры — селище, могильник (?), В-4, 22
 Пиленка (Пильня) — курганы, В-4, 36
 Писаревщина — городище, В-3, 2
 Плевки — курганы, Д-5, 19
 Плескачи — селище, курганы, А-4, 25
 Пневский поселок — Ошмары — курганы, В-3, 15
 Победа — Новые Бобовичи — городище, курганы, Д-3, 44
 Побожеевка — городище, курганы, Е-4, 4
 Погар — городище, Е-5, 1
 Погорелово — городище, курганы, В-4, 39
 Погуляевка — городище, курганы, В-4, 50
 Подгорный (Городок) — городище, курганы, Г-2, 13
 Поддубцы (Дубна) — курганы, А-1, 1
 Пожарь — курганы, В-4, 29
 Поклады — селище, курганы, В-3, 9
 Поколюбичи — городище, селище, курганы, Е-2, 11
 Покоть — городище, курганы, Д-2, 40
 Покровское (Ковшары) — городище, селище, курганы, А-3, 73
 Покровское — городище, курганы, В-4, 43
 Полесье — городище, курганы, Г-2, 45
 Полом — городище, В-3, 7
 Полужье — городище, селище, курганы, Г-6, 18
 Полушкино — курганы, В-4, 19
 Поляницы — курганы, В-2, 13
 Помазовка — курганы, В-4, 20
 Понебель — курганы, Г-3, 17
 Понорница — курганы, Ж-4, 7
 Попова Гора (Красная Гора) — городище, курганы, Д-3, 3
 Поповка — Васьковичи — городище, курганы, Г-2, 1
 Поповка — городище, А-3, 48
 Поповка — курганы, Д-3, 24
 Поповка — городище, курганы, могильник, Д-2, 22
 Посудичи — городище, селище, курганы, Д-5, 22
 Потаповка — курганы, Д-1, 16
 Потеряевка — курганы, В-2, 11
 Почеп — городище, селище, Д-5, 2—3
 Почепы — курганы, Г-2, 42
 Починичи — курганы, В-4, 36
 Прибор — селище, курганы, Г-2, 34
 Прибор — курганы, Е-2, 13
 Прибытки — Рудня Прибытковская — городище, курганы, Е-2, 38
 Пригорье — городище, курганы, В-5, 14
 Прилепово — городище, В-3, 25
 Прилеповка — курганы, В-2, 18
 Приселье — городище, В-4, 32
 Присно — городище, селище, курганы, могильник (?), Д-2, 25

- Пропойск (Славгород) — городища, курганы, Г-2, 19
- Прудки — городище, А-4, 84
- Прудники — городище, А-3, 11
- Прудовка — курганы, Е-2, 3
- Прудок — городище, Г-3, 20
- Прудок — городище, В-4, 7
- Прудок — селище, курганы, Г-2, 31
- Пруды Нижние — курганы, Б-1, 19
- Прыща — курганы, В-5, 53
- Псаревка (Свердловка) — городища, Ж-5, 20
- Птахино — селище, А-4, 28
- Пудовня — курганы, Б-1, 17
- Пустосёл — курганы, В-4, 5
- Путилин — городище, Г-4, 29
- Путьятники — городища, селище, курганы, А-4, 13
- Пушкари — городища, курганы, Е-5, 24
- Пыхань — городище, Д-2, 30
- Пятовск — курганы, Д-4, 28
- Радеево — курганы, Д-2, 21
- Радино — курганы, А-4, 32
- Радичи (Редичев) — городища, курганы, Ж-5, 21
- Радичи — городище, курганы, В-5, 21
- Радомля — городища, курганы, Б-2, 19, 22
- Радуга — городища, селище, курганы, Е-2, 24
- Радуль Слобода — городище, Ж-2, 10
- Радутино — городище, селища, курганы, Д-6, 6
- Радчино — городище, селище, Д-6, 11
- Разинка (Рагозинка) — курганы, Б-2, 6
- Разлеты — городище, курганы, Ж-5, 23
- Разрытое (Корсика) — городище, курганы, Г-4, 4
- Разрытое — курганы, Д-5, 10
- Рай — городище, Б-3, 9
- Рандовка — курганы, Е-2, 12
- Рассохи — курганы, Д-2, 4
- Рассуха — городище, Д-5, 24
- Рафеево — курганы, А-3, 99
- Редичев (Радичи) — городища, курганы, Ж-5, 21
- Редчицы Ближние (Речица Большая) — курганы, В-3, 35
- Редьковка — городища, селище, З-1, 2
- Реновичи — городище, селище, курганы, В-5, 40
- Ректа — курганы, Г-1, 13
- Релки — городище, селище, курганы, Ж-2, 12
- Речица — городище, селище, Г-6, 4
- Речица Большая (Редчицы Ближние) — курганы, В-3, 35
- Ржавка — городище, курганы, А-3, 6
- Ржавец — курганы, В-2, 34
- Ровковичи — курганы, Д-2, 11
- Рог Красный — курганы, Д-6, 1
- Рогайлово — курганы, А-3, 98
- Роги — Старая Белица — городище, курганы, Е-2, 8
- Рогово — городище, селище, Д-5, 13
- Рогово — городище, В-4, 8
- Рогожна — курганы, Б-4, 18
- Рогоща — городище, З-2, 5
- Рожны — курганы, Д-3, 38
- Ройновка — селище, курганы, А-3, 55
- Романов Паром (Романовичи) — городище, курганы, могильник, Е-2, 31
- Романовичи (Романов Паром) — городище, курганы, могильник, Е-2, 31
- Романовка — курганы, Д-2, 63
- Романово (Ленино) — городище, А-2, 16
- Ронск Новый — курганы, Е-4, 17
- Рославль — городища, курганы, Б-4, 46
- Россажа — селище, А-4, 75
- р. Россажа — селище, А-4, 77
- Рубча — городище, Г-5, 11
- Руденец — курганы, Е-2, 1
- Рудна — селище, курганы, З-2, 10
- Рудицы — курганы, Б-2, 2
- Рудлово — городища, селище, А-4, 55
- Рудня — курганы, Д-1, 26
- Рудня — Мочулы — городище, курганы, Б-4, 11
- Рудня — курганы, Е-4, 9
- Рудня Бартоломеевская — городище, курганы, Г-2, 46
- Рудня Дудицкая — курганы, Д-2, 17
- Рудня Каменева (Рудня Поповская) — городище, Ж-2, 1
- Рудня Маримоновская — городище, Е-1, 12
- Рудня Нисимковичевская — курганы, Д-2, 38
- Рудня Новая — городище, курганы, Б-4, 5
- Рудня Палуужская — Кременчуковка (Ивановка) — городище, курганы, Г-3, 8
- Рудня Поповская (Рудня Каменева) — городище, Ж-2, 1
- Рудня Прибытковская — Прибытки — городище, курганы, Е-2, 38
- Рудня Старая — курганы, Д-1, 9
- Рудня Столбунская — могильник, Д-2, 54
- Рудня Телешовская — Телешы — городище, курганы, Е-1, 18
- Русакы — курганы, Б-1, 9
- Рухань — курганы, В-4, 38
- Рыловичи — городище, курганы, Е-3, 33
- Рыкачево — селище, курганы, А-4, 61
- Рыжовка (Кирово) — городище, курганы, Ж-5, 9
- Рыково — курганы, Г-1, 21
- Рюхово — городище, Д-4, 26
- Рябцево — городище, Д-4, 23
- Рябичи — городище, курганы, В-5, 47
- Рясник — курганы, Б-5, 26
- Рясное — Уручье — городище, Д-6, 2
- Савиничи — курганы, Г-3, 10
- Савичева Гута (Савичка) — курганы, Е-3, 13
- Савковичи (Сачковичи) — курганы, Д-3, 2
- Саврики (Сапрыки) — курганы, Д-2, 10
- Сагутьево — городище, Е-5, 20
- Салабута — курганы, Г-2, 33
- Самолубово — курганы, А-3, 81
- Сапрыки (Саврики) — курганы, Д-2, 10
- Сапычи — городища, селища, Е-5, 12
- Сачковичи (Савковичи) — курганы, Д-3, 2
- Сачковичи — Могилевцы — курганы, Е-4, 13
- Свердловка (Псаревка) — городища, Ж-5, 20
- Сверчково — курганы, А-4, 101
- Светиловичи — городище, курганы, Д-2, 52
- Светлое — Демешки — Козятники — городище, курганы, Б-4, 15
- Светлое — городище, курганы, А-3, 93
- Свирковец — городище, Б-3, 16
- Святский — курганы, Д-3, 13
- Себереж — курганы, З-2, 2
- Себровичи — Ивановка — городище, селище, курганы, Д-2, 14
- Севрюки — городище, Е-2, 35
- Седнев — городище, курганы, З-3, 2
- Селедцовка — курганы, Б-4, 3
- Селец — городище, Е-5, 18
- Селец — курганы, В-2, 21
- Селец — курганы, Д-3, 15
- Селец — Холопеев — курганы, Г-1, 5
- Селецкое — курганы, Г-4, 16
- Селибка — курганы, А-5, 2
- Селиловичи — городище, В-5, 13
- Селицкий — курганы, Е-3, 23
- Селицкое — городище, Д-2, 42
- Селище — селище, Д-6, 10
- Селище — селище, курганы, Д-4, 7
- Селище — курганы, Д-5, 8
- Селище — городище, селище, курганы, В-3, 11
- Село Новое — Доморацких — городище, курганы, А-3, 24
- Село Старое — городище, селище, курганы, Е-2, 9
- Семеновка — курганы, Е-2, 2
- Семерич (Семиречье) — селище, курганы, Г-4, 6
- Семиречье (Семерич) — селище, курганы, Г-4, 6
- Семки — курганы, Д-5, 9
- Сенино — городище, Д-5, 30
- Сергеевка — курганы, В-5, 34
- Сергеево — городище, курганы, А-4, 90
- Сеньковка — городище, курганы, Ж-3, 7
- Сердечкино — городище, В-5, 28
- Серковка — Богдановка — селище, курганы, В-4, 42
- Сетолово — селище, Д-5, 1
- Сешча — курганы, В-5, 30
- Сивки — городище (?), З-1, 7
- Сидоровичи — городище, курганы, Г-2, 47
- Сидоровка — курганы, Г-2, 48
- Синичино — курганы, Е-1, 17
- Синьково — селище, Г-5, 15
- Синявка — Даниловка — курганы, З-3, 14
- Скиток — городище, курганы, Е-2, 36
- Скоклево — курганы, В-2, 17
- Скрыплево — городище, курганы, А-3, 89
- Слабин — городище, селище, курганы, З-2, 22
- Славня — курганы, Г-2, 4
- Славгород (Пропойск) — городище, курганы, Г-2, 19
- Слепцово — городище, В-5, 25
- Слижи Большие — курганы, Б-1, 8
- Слижи Малые — курганы, Б-1, 7
- Слобода — курганы, В-4, 26
- Слобода — курганы, Б-4, 49
- Слобода — Шаталовка — курганы, Б-4, 48
- Слобода Белошицкая — курганы, Ж-4, 3
- Слобода Глушица — городище, курганы, А-3, 91
- Слобода Зимницкая — городище, селище, В-5, 37
- Слобода Каменская — городище, Е-5, 22
- Слобода Красная — городище, курганы, В-2, 19
- Слобода Люшевская — курганы, Д-1, 10
- Слобода Нижняя — городище, Г-6, 19
- Слобода Радуль — городище, Ж-2, 10
- Слобода Траянова — городище, селище, курганы, В-5, 9
- Слободка — городища, селище, З-4, 6
- Слободка — курганы, Б-2, 5
- Слободка — курганы, Б-4, 44
- Слободка Красная (Волжино) — городище, селище, Г-5, 17
- Слободка Красная — Дмитрово — селища, Г-5, 16
- Слободище — городище, курганы, В-4, 17
- Слотов — курганы, А-3, 22
- Слушево — курганы, А-3, 16
- Случевск — городище, Е-5, 11
- Сметанка — городище (?), Б-1, 1
- Смилово — городище, курганы, А-3, 1
- Смолевичи — курганы, Д-4, 10
- Смоленск — городища, А-3, 47
- Смолино — городище, курганы, З-2, 25
- Смолка — курганы, В-1, 10
- Смоляны — Городец — городище, Г-6, 7
- Смычок — городище, курганы, Е-1, 1
- Смяличи (Смяльч) — курганы, Д-3, 29
- Смяльч (Смяличи) — курганы, Д-3, 29
- Смяч — городище, Е-5, 26
- Снопоть — городище, селища, В-5, 4
- Собачино — селище, А-3, 64
- Соболево — курганы, А-3, 31
- Сож — городище, курганы, А-3, 63
- Соколовка — курганы, И-2, 1
- Солоновка — курганы, Ж-3, 10
- Сорокино — курганы (?), А-2, 18
- Сосница — селища, курганы, могильник, З-4, 9
- Сосновка — Макеевка — городище, курганы, Е-2, 18
- Софьино — городище, А-3, 97
- Спартак — селище, курганы, Б-5, 28
- Спасское — Гостомель (Гостомля) — городище, курганы, А-3, 90
- Спасское — городище, селище, З-4, 10
- Стайки — Городок — городище, курганы, Б-3, 18

- Сталка — городище, В-2, 2
 Станьково — селище, А-4, 27
 Старинка — курганы, Б-4, 35
 Стародуб — городище, курганы, Д-4, 35
 Староград — городище, курганы, Г-1, 16
 Старожье — курганы, Г-5, 25
 Старопочепье — городище, курганы, Д-5, 6
 Староселье — курганы, Д-5, 14
 Староселье — курганы, В-2, 23
 Старшевка — курганы, В-4, 18
 Стахорщина — городище, селище, Ж-5, 8
 Степанова — курганы, Б-5, 8
 Степановка — курганы, З-3, 16
 Степаньково — городище, курганы, Б-5, 19
 Стечна — курганы, Д-5, 34
 Столбники — городище, Б-4, 24
 Столбун — городище, курганы, Д-2, 53
 Столин (Цыкуны) — городище, курганы, Е-2, 20
 Столня — городище, Е-1, 7
 Стольное — городище, курганы, случайные находки, З-3, 11
 Стравница — курганы, Г-2, 16
 Стрелы Большие — курганы, Д-1, 20
 Струки — курганы, Д-1, 23
 Струмень — селище, Г-2, 35
 Студеная Гута (Гута) — курганы, Е-2, 49
 Студенец — курганы, Г-2, 51
 Студенец — городище, В-5, 31
 Студенец — городище, курганы, В-3, 28
 Субовичи — городище, Д-4, 8
 Суборовка (Чубаровка) — курганы, Б-3, 29
 Суворово — городище, селище, курганы, Е-5, 3
 Суздалевка — курганы, Б-3, 20
 Сукромля — Крестовая — курганы, В-4, 40
 Сумароково — курганы, А-3, 70
 Сураж — городище, курганы, Д-4, 3
 Сусловка — курганы, Ж-2, 8
 Сухонаровка — городище, Д-4, 11
 Сушна-Любовка — городище, курганы, Б-4, 33
 Табаевка — городище, селище, курганы, З-2, 4
 Тарасовка — городище, Е-2, 26
 Татарск — Бохота — городище, курганы, Б-3, 4
 Татарщина — городище, Б-3, 14
 Телеш — Рудня Телешовская — городище, курганы, Е-1, 18
 Темная — городище, Д-6, 16
 Тереховка — курганы, Е-3, 24
 Терюха — курганы, Е-2, 48
 Техань — Кузьмичи — курганы, В-4, 32
 Тиливчи — курганы, А-2, 1
 Тимановичи — городище, курганы, Е-4, 18
 Тимаховка — курганы, Б-4, 16
 Тимоновка — городище, Г-6, 23
 Тимоново — курганы, В-3, 26
 Тимошево — селище, курганы, А-4, 52
 Тимошкин Перевоз — курганы, Е-3, 9
 Тихая Пристань — городище, селище, В-5, 10
 Тихиль — Холм — курганы, В-3, 17
 Тихиничи — курганы, Д-2, 27
 Тихоновщина (Корытна) — городище, селище, курганы, А-3, 19
 Толбино — городище, курганы, В-5, 3
 Толстолес — курганы, З-2, 8
 Топаль Великий — городище, Е-4, 1
 Топаль Малый — городище, курганы, Е-4, 2
 Тригубово — городище, курганы, А-2, 15
 Тригубово — городище, курганы, Б-3, 2
 Трилесино — курганы, В-1, 6
 Троицкое — городище, Б-3, 24
 Тросливка — курганы, В-2, 1
 Тросна — Ивакино — Комаровка — курганы, В-5, 33
 Тростань — курганы, Е-3, 32
 Тростино — курганы, Б-4, 19
 Трубчевск — городище, селище, случайные находки, Д-6, 15
 Трудилово — курганы, А-4, 97
 Тулуковщина — курганы, Д-3, 37
 Турищина — Алтуховка — селище, курганы, А-3, 52
 Турищевичи — курганы, Д-2, 5
 Туровичи (Куровичи) — курганы, Б-3, 11
 Турово — курганы, В-5, 20
 Туросна — курганы, Д-4, 13
 Турья — городище, курганы, В-2, 33
 Тычинино — Борщевка — селище, А-3, 59
 Тюнино — курганы, В-5, 2
 Уваровичи — городище, курганы, Д-2, 28
 Увелье — Яловка — городище, Д-3, 8
 Углы — курганы, Д-1, 7
 Удебное Большое — курганы, Д-3, 17
 Уза — городище, Д-2, 29
 Улазовичи (Власовичи) — городище, курганы, Д-4, 1
 Унеча — курганы, Д-3, 28
 Унышевка — Ширяевка — курганы, Д-3, 21
 Уручье — Рясное — городище, Д-6, 2
 Усох — селище, курганы, Д-6, 9
 Усох — Городцы Верхние — городище, селище, курганы, Д-6, 13
 Усполье — городище, курганы, В-2, 26
 Устье — курганы, В-3, 34
 Усушок — курганы, В-2, 5
 Уть — городище, курганы, Е-2, 47
 Уфинья Нижняя — селище, А-3, 13
 Ухов — городище, курганы, Д-2, 43
 Ушаки — курганы, Г-2, 37
 Ушевки — курганы, Ж-5, 18
 Ущерье — городище, курганы, Д-3, 30
 Фащевка — городище, Б-1, 13
 Федорова — курганы, Г-1, 19
 Федоровка — городище, В-5, 52
 Федорова — городище, Б-3, 26
 Федоровское — городище, Б-5, 23
 Феськовка — городище, курганы, З-3, 18
 Фоминичи Малые — курганы, В-5, 27
 Форостовичи — Бугриновка — городище, курганы, Ж-5, 6
 Фролова — курганы, Б-3, 31
 Фроловка — курганы, Г-4, 34
 Халевичи Старые — городище, Д-4, 22
 Халеевичи — курганы, Д-3, 31
 Хальч — курганы, Е-2, 6
 Ханино — курганы, А-4, 92
 Хариново — курганы, В-5, 9
 Хачинка — курганы, Г-1, 2
 Хизово — курганы, Г-1, 22
 Хизы — курганы, Д-2, 61
 Хиславичи — городище, курганы, Б-3, 32
 Хлевно — курганы, Г-2, 27
 Хлусы — курганы, Д-2, 56
 Хлюстинка — Черная — городище, селище, курганы, Б-5, 21
 Хмара — Клишищено — курганы, Б-4, 13
 Хмара — городище, Б-4, 14
 Хмеленец — Юдичи — городище, селище, курганы, Г-1, 17
 Хмельницы — курганы, З-2, 3
 Ховдиевка — городище, Ж-4, 4
 Ховхля — курганы, Е-1, 4
 Ходосово — курганы, В-2, 27
 Ходушь — Хотовиж — курганы, В-3, 22
 Холм — городище, А-4, 80
 Холм — селище, В-3, 18
 Холм — Тихиль — курганы, В-3, 17
 Холм — селище, В-5, 44
 Холмец — городище, Б-5, 4
 Холмовка — курганы, В-5, 29
 Холонеев — Селец — курганы, Г-1, 5
 Хоробичи — городище, Ж-3, 3
 Хоронев — курганы, В-2, 10
 Хороневе Нижнее — городище, курганы, В-4, 1
 Хорошевка — курганы, Д-1, 32
 Хотеево — курганы, А-4, 93
 Хотимск — городище, курганы, Г-4, 1
 Хотинца — могильник, Г-1, 1
 Хотовиж — Пеньковка — курганы, В-3, 23
 Хотовиж — Ходушь — курганы, В-3, 22
 Хотовня — курганы, Г-1, 9
 Хотылево — городище, селище, Г-6, 8
 Хотьяновка — городище, Е-5, 27
 Хотяны — городище, Б-2, 20
 Хохлов Вир — селище, Д-6, 8
 Храповка — городище, Д-5, 17
 Хреновка — курганы, Ж-3, 8
 Хрестовая (Крестовая) — Сукромля — селище, курганы, В-4, 37, 40
 Хутора Большие — Хутора Малые — курганы, Г-2, 38
 Хутор Стравница — курганы, Г-2, 16
 Церковье — курганы, Д-1, 4
 Цурковка — Гороховка — курганы, А-3, 17
 Цыгановка — курганы, А-4, 88
 Цыкуны (Столин) — городище, курганы, Е-2, 20
 Чаусы — городище, курганы, Е-5, 9
 Чеботовичи — курганы, Е-1, 2
 Чемеров — городище, З-3, 19
 Чепицево — Коптево — городище, курганы, Б-4, 38
 Червоное — селище, курганы, А-3, 35
 Черенки — городище, могильник (?), В-2, 7
 Черепы — курганы, Б-1, 14
 Черетянка — городище, курганы, Ж-2, 4
 Чериков — городище, В-12, 35
 Черная-Хлюстинка — городище, селище, курганы, Б-5, 21
 Черная Вирня — курганы, Д-1, 2
 Черная Грива — курганы, А-4, 41
 Черневка — курганы, Б-2, 3
 Чернетово — селище, Г-6, 5
 Чернигов — городище, селище, курганы, случайные находки, З-2, 15
 Черное — Гиров — городище, Е-1, 6
 Чернявцы — курганы, В-2, 14
 Черняховка — курганы, Г-2, 5
 Чертовицы — курганы, Д-3, 39
 Чечерск — городище, селище, курганы, Д-2, 8
 Чешуйки Старые — городище, курганы, Г-4, 27
 Чижи — курганы, В-2, 20
 Чирино — городище, А-2, 7
 Чистая Лужа — городище, курганы, могильник (?), Е-2, 29
 Чисть — курганы, Г-1, 4
 Чубаровка (Суборовка) — курганы, Б-3, 29
 Чубарово — городище, Е-5, 4
 Чувахи — селище, А-4, 58
 Чулатов — городище, Ж-5, 10
 Чурилово — курганы, А-1, 4
 Чуровичи — городище, Е-3, 39
 Шавнево — городище, курганы, Б-2, 11
 Шапчицы — городище, курганы, Г-1, 14
 Шапырево — городище, А-4, 5
 Шарпиловка — городище, курганы, Ж-2, 2
 Шаталовка — Слобода — курганы, Б-4, 48
 Шейка — курганы, Д-3, 12
 Шепотовичи — городище, селище, курганы, Д-2, 16
 Шептаки — городище, Ж-5, 3
 Шерстин — городище, селище, курганы, Д-2, 26
 Шестаково — селище, А-4, 16
 Шестовицы — городище, курганы, случайные находки, З-2, 21
 Шибириновка — курганы, З-2, 9
 Шидово — городище, селище, курганы, А-4, 40
 Шилы — курганы, Б-4, 47
 Ширковка — курганы, Г-4, 11
 Ширяевка — Унышевка — курганы, Д-3, 21
 Ширяево — курганы, А-3, 42
 Шишковка — городище, Ж-4, 1
 Шкрабово — городище, Ж-3, 15
 Шлапаки — курганы, А-3, 94
 Шмаково — курганы, Б-5, 3
 Шоховка — курганы, Д-2, 12

- Штаб Загустина — городище, курганы, В-3, 29
- Шулаковка — курганы, Д-4, 17
- Шумарово — городище, Г-5, 22
- Шумячи — городище, В-4, 4
- Шумячка — курганы, Б-4, 43
- Щегловка — курганы, Г-4, 8
- Щедрин — курганы, Д-3, 5
- Щелканово — курганы, А-3, 83
- Щепоть — курганы, Б-5, 27
- Щербаковка — курганы, Д-5, 33
- Щербиничи Большие — курганы, Е-3, 20
- Щербиничи Большие (Корниловка, Карпиловка) — селище, курганы, Е-3, 19
- Щуровка — Киселевка — городище, курганы, Ж-5, 4
- Юдиново — селище, Д-5, 20
- Юдичи — Хмеленец — городище, селище, курганы, Г-4, 17
- Юковщина — селище, А-4, 26
- Юревичи — селище, курганы, В-1, 9
- Юрковичи — городище, Д-2, 44
- Юрьевка — городище, селище, З-2, 7
- Юрьево — Александровка — городище, В-4, 16
- Юхиново — городище, Ж-5, 13
- Юшковичи — курганы, В-2, 4
- Яблонь — курганы, В-5, 24
- Язвино — городище, А-4, 38
- Якимовка — курганы, Е-4, 9
- Яковлевичи — селище, Д-5, 23
- Якубовка — курганы, Е-2, 30
- Яловка — Увелье — городище, Д-3, 8
- Ямище — курганы, З-2, 1
- Ямполье — городище, курганы, А-4, 72
- Янковичи (Яньково) — курганы, Д-4, 29
- Яньково (Янковичи) — курганы, Д-4, 29
- Яново — городище, Д-3, 9
- Яново — городище, курганы, А-3, 34
- Яново — селище, курганы, А-4, 3
- Яново — курганы, А-4, 95
- Яриловичи — городище, случайные находки, Ж-2, 6
- Яровая (Завад Вировая) — курганы, В-2, 37
- Ясеная Верхняя — Дравецино — городище, курганы, А-3, 44
- Яцково — городище, курганы, А-4, 24

СПИСОК ОСНОВНОЇ ЛІТЕРАТУРИ

- Абрамов І. С. Рекогносцировка по узбережжю Десни біля Новгород-Сіверського.— «Хроніка археології та мистецтва», ч. І. Київ, 1930.
- Авдусин Д. А. К вопросу о первоначальном месте Смоленска.— ВМУ, 1953, № 7. Серия обществ. наук, вып. 3.
- Авдусин Д. А. Возникновение Смоленска. Смоленск, 1957.
- Алихова А. Е. К вопросу о датировке двух городищ у села Юхнова.— КСИИМК, вып. 65, 1956.
- Андреев Н. В., Маковский Д. П. Доисторические и исторические памятники города Смоленска и его окрестностей. Смоленск, 1948.
- Андреев Н. В., Маковский Д. П. Смоленский край в памятниках и источниках. Смоленск, 1949.
- Антонович В. Б. Дневники раскопок, произведенных в Черниговской губ. в 1881 г.— «Тр. Московского предварительного комитета по устройству XIV АС», вып. 1. М., 1906.
- Антонович В. Б. Погребальный тип могил радимичей.— АИЗ, вып. II. М., 1893.
- Антонович В. Б., Романов Е. Р. Раскопки в Могилевской губернии.— ОАК за 1893 г. СПб., 1895.
- Артишевская Л. В. Разведка в верховьях Десны.— КСИИМК, вып. 68, 1957.
- Багалея Д. И. История Северной земли. Киев, 1882.
- Блифельд Д. И. Дослідження в с. Шестовицях.— АП УРСР, т. III, 1952а.
- Блифельд Д. И. Древнейшее славянское поселение на Черниговщине.— КСИА, вып. 1, 1952б.
- Блифельд Д. И. Славянские памятники Черниговщины по исследованиям последних лет.— КСИА, вып. 2. Киев, 1953.
- Блифельд Д. И. Деснянська археологічна експедиція 1949 р.— АП УРСР, т. V. Київ, 1955.
- Блифельд Д. И. Раскопки курганов в Чернигове.— КСИА, вып. 4. Киев, 1955.
- Богусевич В. А. Про топографію древнього Чернігова.— Археологія, г. V. Київ, 1951.
- Богусевич В. А. Работы Чернігівської експедиції.— АП УРСР, т. III. Київ, 1952.
- Богусевич В. А. Археологічні розкопки в Чернігові в 1949 та 1951 рр.— АП УРСР, т. V. Київ, 1955.
- Бранденбург Н. Е. Журнал раскопок 1888—1902 годов. СПб., 1908.
- Василеўскі Д. З. матер'ялаў да архэалёгічнай карты Аршанскай акрузі.— Журн. «Наш край», 1926, № 6, 7 (9, 10). Менск.
- Василеўскі Д. Помнікі старосьвеччыны на Аршатычыне.— Журн. «Наш край», 1927, № 2 (17), Менск.
- Верзилів А. Найдавніший побут Чернігівської околиці.— Сб. «Чернігів і Північне Лівобережжя». Київ, 1928.
- Виноградський Ю. С. Сосниця та її околиці. Топографічні й археологічні матер'яли, перенази та історичні відомості.— Сб. «Чернігів і Північне Лівобережжя». Київ, 1928.
- Виноградский Ю. С. Раннеславянские памятники в окрестностях г. Сосница.— КСИА, вып. 2, 1952.
- Виноградский Ю. С. Археологические работы Сосницкого историко-краеведческого музея.— КСИА, вып. 5, 1955.
- Воеводский М. В. Обзор полевых археологических исследований в 1939 г.— ВДИ, 1940а, № 2.
- Воеводский М. В. Работы Деснинской экспедиции в 1939 г.— КСИИМК, 1940б, вып. 4.
- Воеводский М. В. Деснинская археологическая экспедиция 1940 г.— КСИИМК, вып. 13, 1946.
- Воеводский М. В. Результаты работ Деснинской экспедиции.— КСИИМК, вып. 21, 1947.
- Воеводский М. В. Важнейшие итоги Деснинской экспедиции 1946 г.— КСИИМК, вып. 20, 1948.
- Воеводский М. В. Городища Верхней Десны.— КСИИМК, вып. 24, 1949а.
- Воеводський М. В. Городища Десни. Дослідження Деснянської експедиції 1945—1946 рр.— АП УРСР, т. I, 1949б.
- Воеводський М. В. Короткий звіт Деснянської експедиції про результати вивчення пам'яток Кам'яної доби в 1945—1946 рр.— АП УРСР, т. II, 1949в.
- Голубовский П. В. История Северной земли до половины XIV в. Киев, 1881.
- Голубовский П. В. История Смоленской земли до начала XV в. Киев, 1895.
- Голубовский П. В. Историческая карта Черниговской губернии с древнейших времен до 1300 г.— Тр. XIII АС, т. II. М., 1908.
- Гончаров В. К. Розкопки древнього Любеча.— АП УРСР, т. III, 1952.
- Горожанский Н. П. Материалы для археологии России по губерниям и уездам, вып. 1. М., 1884.
- Горюнова Е. И. Городище Торфель.— КСИИМК, вып. 31, 1950.
- Грачев В. И. Курганы Смоленской губернии.— «Смоленский Вестник», 1894, № 149.
- Даўгяля З. І. Новыя раскопкі каля Гомля.— «Гістарычна-археалёгічны зборнік», № 1. Менск, 1927.
- Деев С. С. Археологические памятники Брянской губернии. «Материалы к доистории центральной промышленной обл.» М., 1927.
- Довнар-Запольский М. В. Очерк истории кривичской и дреговичской земель. Киев, 1891.
- Дубінські С. А. Працы па архэалёгіі Магілеўшчыны.— Журн. «Наш край», 1926, № 4, 5 (7, 8). Менск.
- Дубінські С. А. Досьледы культур жалезнага пэрыяду на Віцебшчыне, Магілеўшчыне і Меншчыне.— «Працы Катэдры архэалёгіі», т. I. Менск, 1928.
- Дубінські С. А. Археалёгічная праца на БССР у 1928—1929 академічнаму годзе.— «Працы архэалёгічнай камісіі», т. II. Менск, 1930а.
- Дубінські С. А. Гарадзішча каля в. Германю, Аршанскай акрузі.— «Працы архэалёгічнай камісіі», т. II. Менск, 1930б.
- Дубінські С. А. Чаркасоўскае гарадзішча пад Воршай.— «Працы архэалёгічнай камісіі», т. II. Менск, 1930в.
- Евсеев И. Е. Археологические поиски в Орловском крае летом 1907 г.— «Орловские епархиальные ведомости за 1907 г.». Орел, 1907.
- Еременко П. М. Обзор курганов и городищ Новозыбковского уезда.— ЗРАО, т. VIII, вып. 1, 2. СПб., 1896.
- Еременко П. М. Раскопки курганов Новозыбковского уезда.— ЗРАО, т. VIII, вып. 1, 2. СПб., 1896.
- Еременко П. М. Раскопки курганов в Брянском и Еленецком уездах.— «Тр. Орловской Ученой архивной комиссии за 1904 г. и за 1905 г.» Орел, 1906.
- Еременко П. М. Могильники и городища Глуховского и Сурожского уездов.— «Тр. Моск. предварит. Комитета по устройству XIV АС», вып. I. М., 1906.

- Ефимов А. В. Олегово поле.— Тр. XIV АС, т. III, М., 1911.
- Заверняев Ф. М. Погар и его археологические памятники.— Сб. «Брянский краевед», № 1, 1957.
- Заверняев Ф. М. Археологические находки возле города Почина.— КСИИМК, вып. 53, 1954.
- Заверняев Ф. М. Селища бассейна р. Судость.— СА, 1960, № 3.
- Завитневич В. З. Археологическая поездка по Черниговской и Минской губ.— «Древности», т. XV, вып. 2, М., 1894 г.
- Каваленя А. З. Археологические разведки у Магілеўскай, Бабруйскай і Менскай акругах.— «Працы археалагічнай камісіі», т. II, Менск, 1930.
- Клетнова Е. Н. Раскопки Гнездова левобережного.— «Смоленская старина», вып. III, ч. II, Смоленск, 1916.
- Козлов О. курганах в Мглинском уезде.— «Черниговские губернские ведомости», 1851, № 49, Чернигов, 1851.
- Константинович Н. А. О курганах Черниговской губернии.— Тр. III АС, т. I, Киев, 1878.
- Копилов Ф. Б., Одинцова С. М., Шапошникова О. Г. Археологические разведки в районе нижней течи р. Десны.— АП УРСР, т. III, Київ, 1952.
- Краеведческие походы и экскурсии по Смоленской области. Смоленск, 1954.
- Кусцинский М. Ф. Отчет о раскопках в Смоленской губ. в 1874 г.— «Древности», т. IX, вып. 1, М., 1881.
- Кухаренко Ю. В. Памятники зарубинецкой культуры в области Верхнего Поднепровья (материалы к археологической карте).— МИА, № 70, 1959.
- Левенок В. П. Археологические работы Трубчевского музея.— КСИИМК, вып. 40, 1941.
- Левенок В. П. Городища юновской культуры.— КСИИМК, вып. 7, 1957.
- Левенок В. П. Работы Деснинского отряда 1956 г.— КСИИМК, вып. 74, 1959.
- Лоначевский А. Археологические находки в Гомельском уезде Могилевской губ.— «Киевская старина», т. IX, Киев, 1885.
- Лявданский А. Н. Материалы для археологической карты Смоленской губернии.— «Труды смоленских музеев», т. I, Смоленск, 1924.
- Лявданскі А. Н. Беларускія гарадзішчы.— «Працы Першага з'езду Даследчынаў Беларускае Археалагіі і Археаграфіі». Менск, 1926а.
- Лявданский А. Н. Некоторые данные о городищах Смоленской губернии.— «Научные известия Смоленского Гос. Университета», т. III, вып. 3, 1926б.
- Лявданский А. Н. Археологические памятники Смоленской губернии.— «Музей Центральной Промышленной области. Материалы к доистории Центр. Пром. обл.», М., 1927.
- Лявданский А. Н. Некоторые данные о каменном веке и культуре бронзовой эпохи Смоленской губ.— «Научные известия Смоленского Гос. Ун-та», т. IV, вып. 3, Смоленск, 1927.
- Лявданскі А. Н. Археалагічныя досьледы ў Смаленскай губэрні за 1918—1928 гг.— «Працы Катэдры археалагіі», т. I, Менск, 1928а.
- Лявданский А. Н. Городища, курганы и стоянки близ дер. Дербуж Рославльского уезда.— «Тр. секции археологии РАНИОН», т. IV, М., 1928б.
- Лявданскі А. Н. Археалагічныя досьледы ў Аршанскай акрузі.— «Працы археалагічнай камісіі», т. II, Менск, 1930а.
- Лявданскі А. Н. Археалагічныя досьледы ў вадазборах рр. Сажка, Дняпра і Касілі Смаленскай губэрні.— «Працы археалагічнай камісіі», т. II, Менск, 1930б.
- Лявданскі А. Н. Курганы магільнік каля в. Чаркасова, Аршанскай акрузі.— «Працы археалагічнай камісіі», т. II, Менск, 1930в.
- Лявданскі А. Н. Археалагічныя досьледы ў Смаленшчыне. Археалагічныя досьледы С. М. Сакалоўскага ў былым Рослаўскім павеце.— «Працы сэкцыі археалагіі», т. II, Менск, 1932а.
- Лявданскі А. Н. Кароткае паведамленне аб досьледах культур эпохи железа ў БССР ў 1930—1931 гг.— «Працы сэкцыі археалагіі», т. III, Менск, 1932б.
- Лявданский А. Н.— Газ. «Радянська Україна», № 5 (19), 1932.
- Ляпушкин И. И. К вопросу о памятниках волинцевского типа.— СА, т. XXIX—XXX, М., 1959.
- Ляпушкин И. И. Славянские памятники второй половины I тысячелетия н. э. верхнего течения р. Десны.— КСИИМК, вып. 74, 1959.
- Макаренко М. Дослід на Остерщині.— Каротке звіттовлення ВУАК за 1925 рік.
- Марков А. К. Топография кладов восточных монет. СПб., 1910.
- Марков М. Е. О городах и селениях в Черниговской губернии, упоминаемых в Несторовой летописи, как они следуют в ней по порядку годов. Чернигов, 1814.
- Материалы по археологии Черниговской губ.— «Тр. Моск. Предварительного Комитета по устройству XIV АС», вып. 1, М., 1906.
- Материалы по изучению Смоленской области, вып. 1—3. Смоленск, 1952, 1957, 1959.
- Могилевская и Черниговская губернии в археологическом отношении.— ЗРАО, т. VIII, вып. 1, СПб., 1896.
- Муромцев П. П. Заявление о могилевских курганах и находках монет.— Тр. I АС, т. I, М., 1871.
- Обозрение некоторых губерний и областей России в археологическом отношении.— ЗРАО, т. VIII, вып. 1, 2, СПб., 1896.
- ОАК за 1890, 1891, 1892, 1893, 1894, 1896, 1898, 1899, 1901, 1903, 1905, 1906, 1907, 1908 гг.
- Падии В. А. Поселения домонгольского времени в районе Трубчевска.— КСИИМК, вып. 23, 1948.
- Падии В. А. Роменское поселение в Трубчевском районе.— КСИИМК, вып. 41, 1951.
- Падии В. А. Раннеславянские поселения и могильник в районе Трубчевска.— СА, № 3, 1960.
- Палікарповіч К. М. Дагістарычныя стаянкі сярадняга і ніжняга Сажа.— «Працы катэдр археалагіі», т. I, Менск, 1928а.
- Палікарповіч К. М. Досьледы культур каменнага і бронзавага перыядаў ў ўсходняй Беларусі.— «Працы катэдр археалагіі», т. I, Менск, 1928б.
- Палікарповіч К. М. Дагістарычныя стаянкі сярадняга Сажа.— «Працы археалагічнай камісіі», т. II, Менск, 1930а.
- Палікарповіч К. М. Досьледы культур каменнага і бронзавага перыядаў ў БССР, заходняй Смаленшчыне і Клінопоўшчыне ў 1928—1929 гг.— «Працы археалагічнай камісіі», т. II, Менск, 1930б.
- Палікарповіч К. М. Палеоліт на р. Судасьпі (вадазбор р. Дзясны).— «Працы сэкцыі археалагіі», т. III, Менск, 1932.
- Полікарпович К. М. Стоянки среднего Посожья (материалы обследования 1928 г.).— «Материалы по археологии БССР», т. I, Минск, 1957.
- Пассек Т. С. и Латынин Б. А. Разведки в районе Брянска.— Тр. СА РАНИОН, т. IV, М., 1928.
- Працы по археалагіі Магілеўшчыны.— Журн. «Наш край», 1926, Менск, № 4, 5 (7, 8).
- Пупарев А. Г. Древние городища и курганы Орловской губернии.— «Орловские губернские Ведомости» Орел, 1876, № 45, 47—50, 52, 54, 56, 62.
- Разведки Трубчевского и Брянского музеев.— СА, № 4, 1957, стр. 284, 285.
- Рокачевский С. С. Опыт собирания исторических записок о г. Рославле. Рославль, 1885.
- Романов Е. Р. Раскопки в Могилевской губернии.— «Древности», т. XII, вып. 1, М., 1888.
- Романов Е. Р. Раскопки в Могилевской губ. в 1888 году.— «Древности», т. XIII, вып. 1, М., 1889.
- Романов Е. Р. Заметка о дополнительных археологических местонахождениях.— «Тр. Виленского отделения Московского Предварительного Комитета по устройству в Вильне IX АС». Вильно, 1893.
- Романов Е. Р. Археологические находки.— «Могилевская старина», вып. I, Могилев, 1898—1899.
- Романов Е. Р. Раскопки в Могилевской губ. в 1905 г.— ОАК за 1905 г. СПб., 1908а.
- Романов Е. Р. Старина доисторическая Северо-Западного Края. Вильно, 1908б.
- Романов Е. Р. Археологический очерк Гомельского уезда.— «Записки сев.-зап. отделения РГО», кн. 1, Вильно, 1910.
- Романов Е. Р. К археологии северо-западного края России. Вильно, 1911.
- Романов Е. Р. Археологические разведки в Могилевской губернии.— «Записки северо-западного отделения Русского географического общества», кн. 3, Вильно, 1912.
- Рудинський М. Я. Передісторичні розшуки у північно-східній Чернігівщині.— Каротке звіттовлення ВУАК. Київ, 1926.
- Рыбакоў Б. А. Радзімічы.— «Працы сэкцыі археалагіі», т. III, Менск, 1932.
- Рыбаков Б. А. Раскопки в Чернигове в 1946 г.— КСИИМК, вып. 21, 1947.
- Рыбаков Б. А. Древности Чернигова.— МИА, № 11, 1949а.
- Рыбаков Б. А. Раскопки в Чернігівському дитинці в 1946 р.— АП УРСР, т. I, Київ, 1949б.
- Рыбаков Б. А. Благовіщенська церква у Чернігові 1186 року за даними розкопок.— Сб. «Архітектурні пам'ятки», Київ, 1950.
- Рыбаков Б. А. Раскопки во Вщиже в 1948—1949 гг.— КСИИМК, вып. 38, 1951а.
- Рыбаков Б. А. Вщиж — удельный город XII в.— КСИИМК, вып. 41, 1951б.
- Рыбаков Б. А. Раскопки в Любече в 1957 г.— КСИИМК, вып. 79, 1960.
- Савін Н. І. Раскопки курганов у Дарагаоўжскім і Ельнінскім паведах, Смаленскай губ.— «Працы археалагічнай камісіі», т. II, Менск, 1930.
- Самоковасов Д. Я. Древние города России. СПб., 1873.

- Самоквасов Д. Я. О раскопках кургана «Черная Могила» в Чернигове.— Иав. РГО, т. X, СПб., 1874.
- Самоквасов Д. Я. Северянские курганы и их значение для истории.— Тр. III АС, т. I, Киев, 1878.
- Самоквасов Д. Я. и Уварова П. С. Выписки из дел археологической комиссии 1860—1905 гг. и Черниговского губ. статистического комитета. Истор. Об-ва Нестора Летописца и архива П. С. Уваровой.— «Тр. Московского Предварительного Комитета по устройству XIV АС»; вып. I, М., 1906.
- Самоквасов Д. Я. Северянская земля и северяне по городищам и могилам. М., 1908а.
- Самоквасов Д. Я. Могилы русской земли. М., 1908б.
- Самоквасов Д. Я. Результаты исследования черниговских курганов с кострищами.— «Древности», т. IV, вып. 2, М., 1874.
- Самоквасов Д. Я. Раскопки северянских курганов в Чернигове во время XIV АС. М., 1916.
- Самоквасов Д. Я. Могильные древности Северянской Черниговщины. М., 1917.
- Сведения о городищах и курганах Смоленской губернии.— ЗРАО, т. XI, вып. 1, 2, СПб., 1899.
- Сведения 1873 г. о городищах и курганах.— ИАК, вып. 5, СПб., 1903.
- Седов В. В. Первые результаты археологического изучения древнерусской деревни Смоленской земли.— «Материалы по изучению Смоленской области». Смоленск, вып. 2, 1957а.
- Седов В. В. Археологические разведки древнерусской деревни в Смоленской области.— КСИИМК, вып. 68, 1957б.
- Седов В. В. Археологические работы по изучению древнерусской деревни Смоленской земли в 1957 г.— «Материалы по изучению Смоленской области». Смоленск, вып. 3, 1959.
- Седов В. В. Древнерусские сельские поселения Смоленской земли (по материалам экспедиций 1955—1957 годов).— КСИИМК, вып. 79, 1960а.
- Седов В. В. К вопросу о классификации смоленских курганов.— КСИИМК, вып. 81, 1960б.
- Седов В. В. Сельские поселения центральных районов Смоленской земли.— МИА, № 92, 1960в.
- Седов В. В. Среднерусская экспедиция. Смоленский отряд.— КСИИМК, вып. 81, 1960 г.
- Сербай I. А. Аб выніках архэалягічных дасьледваньняў каля Нова-Быхава і на сяраднім Сожы.— «Працы I зьезду дасьледчынаў Беларускае архэалягіі і архэаграфіі». Менск, 1926. Протоколы зьезду, стр. 17, 18.
- Сербов И. А. Археалягічныя памнікі Дубровенскага раёну. Аршанскае акрузі.— «Працы архэалягічнай камісіі», т. II, Менск, 1930.
- Сербай I. А. Археалягічныя абсьледваньня ў вадаборах рэк Проні-Ухлясьці ў был. Магілеўшчыне.— «Працы сэкцыі архэалягіі», т. III, Менск, 1932.
- Сизов В. И. Раскопки в Смоленской губ. (южная часть).— «Древности», т. IX, вып. 3, М., 1887.
- Сизов В. И. Отчет о раскопках в Смоленской и Могилевской губерниях в 1890 г.— «Древности», т. XV, вып. 2, М., 1894.
- Сизов В. И. Длинные курганы в Смоленской губернии.— Тр. XI АС, т. II, М., 1902. Протоколы.
- Смолічев П. I. Подвійні поховання X сторіччя коло Шестовиці на Чернігівщині.— «Записки чернігівського наукового товариства», т. I, Чернігів, 1931.
- Смолічев П. I. Розкопки сіверянських могил в с. Шестовиці у літку 1925 р.— Журн. «Україна», I, Київ, 1926.
- Смолічев П. I. Чернігів та його околиці за часів великозівських.— Сб. «Чернігів і шівніччя Лівобережжя». Київ, 1928.
- Соловьева Г. Ф. Славянские союзы племен по археологическим материалам VIII—XIV вв. н. э. (вятичи, радимичи, северяне).— СА, XXV, 1956.
- Спицын А. А. Курганы, раскопанные П. М. Еременко в Новозыбковском уезде.— ЗРАО, т. VIII, вып. 1, 2, СПб., 1896а.
- Спицын А. А. Курганы, раскопанные П. М. Еременко в Сурожском уезде.— ЗРАО, т. VIII, вып. 1, 2, СПб., 1896б.
- Спицын А. А. Материалы по доисторической археологии России.— ЗРАО, т. X, вып. 1, 2, СПб., 1898.
- Спицын А. А. Обзорение некоторых губерний и областей России в археологическом отношении.— ЗРАО, т. XI, вып. 1, 2, СПб., 1899.
- Спицын А. А. Удлиненные и длинные русские курганы.— ЗОРСА, т. V, вып. 1, СПб., 1903.
- Спицын А. А. Раскопки В. К. Черепанова близ Хизова Рогачевского уезда.— ЗРАО, т. XII, вып. 1, СПб., 1901.
- Спицын А. А. Отчет о раскопках, произведенных в 1905 г. И. С. Абрамовым в Смоленской губернии.— ЗОРСА, т. VIII, вып. I, СПб., 1906.
- Спицын А. А. Отчет о раскопках, произведенных в 1906 г. В. Н. Глазовым в Смоленской губернии.— ЗОРСА, т. VII, вып. 2, СПб., 1907.
- Спицын А. А. Отчет о раскопках, произведенных в 1907 г. в Черниговской губ. С. А. Гатцуком.— ИАК, вып. 29, СПб., 1909.
- Спутник по Днепру и его притокам. Историко-археологический очерк Приднепровского бассейна. Киев, 1910.
- Станкевич Я. В. Шестовицкие курганы.— КСИИМК, вып. 21, 1947.
- Станкевич Я. В. Шестовицкая археологическая экспедиция 1946 р.— АИ УРСР, т. I, Київ, 1949.
- Тарасенко В. Р. Археологические доследи гарадзішч на Смалешчыне ў 1926—28 р.— «Працы архэалягічнай камісіі», т. II, Менск, 1930а.
- Тарасенко В. Р. Археологические доследи гарадзішч на Смалешчыне ў 1929 р.— «Працы архэалягічнай камісіі», т. II, Менск, 1930б.
- Тарасенко В. Р. Археологическая праца на Магілеўшчыне ў 1930 р.— «Працы сэкцыі архэалягіі», т. II, Менск, 1932.
- Тарасенко В. Р. К истории Верхнего Поднепровья и Белоруссии в I тысячелетии н. э. Диссертация. М., 1947.
- Тарасенко В. Р. К истории Верхнего Поднепровья и Белоруссии в I тысячелетии н. э. (Тезисы).— КСИИМК, вып. 39, 1951.
- Тарасенко В. Р. К истории позднеродового общества на территории Белоруссии (из археологических разведок по течению Днепра в пределах Могилевской области).— Изв. АН БССР, № 2, Минск, 1948.
- Третьяков П. Н. Городища-святилища левобережной Смоленщины.— СА, № 4, 1958.
- Третьяков П. Н. Локальные группы верхнеднепровских городищ и зарубинская культура.— СА, № 1, 1960а.
- Третьяков П. Н. Работы Верхнеднепровской археологической экспедиции 1957 г.— КСИИМК, вып. 79, 1960б.
- Трубникова Н. В. К вопросу о Юхновском городище.— Тр. ГИМ, т. VIII, М., 1938.
- Уварова П. С. Городища и курганы. Выборка из дел Черниговского статистического Комитета общества Нестора-летописца и архива гр. П. С. Уваровой.— «Тр. Московского предварительного комитета по устройству XIV АС», вып. 1, М., 1906.
- Указатель Российского Исторического музея. М., 1893.
- Фурсов М. В. Исторический очерк Могилевской губернии. Могилев, 1882.
- Фурсов М. В., Чоловский С. Ю. Дневник раскопок в Рогачевском, Быховском, Чериковском, Климовичском и Мстиславском уездах.— «Памятная книжка Могилевской губ. на 1893 г.». Могилев, 1893а.
- Фурсов М. В. и Чоловский С. Ю. Дневник курганных раскопок в пяти уездах Могилевской губ.— АИЗ, № 5, 9, 10, М., 1893б.
- Фурсов М. В. Курганные раскопки в пяти уездах Могилевской губернии.— Тр. IX АС, т. 1, М., 1895а.
- Фурсов М. В. Поселения смоленских кривичей в пределах Могилевской губернии.— «Могилевские губ. ведомости». Могилев, 1895б, № 70.
- Чернягин Н. Н. Длинные курганы и сопки.— МИА, № 6, 1941.
- Чоловский С. Ю. Дневник курганных раскопок, произведенных по поручению... А. С. Дембовецкого в течение июня 1893 года в трех уездах Могилевской губ. Могилев, 1893.
- Чуев С. А. Результат раскопок, произведенных в Брянском уезде Орловской губ. летом 1901 г.— «Тр. Орловской ученой архивной комиссии за 1901 г.». Орел, 1901.
- Шафонский А. Ф. Черниговского наместничества топографическое описание. Киев, 1851.
- Шмидт Е. А. Новые данные об археологических памятниках Смоленской области.— «Материалы по изучению Смоленской области», вып. 1, Смоленск, 1952.
- Шмидт Е. А. Раскопки длинных курганов в Смоленской области.— КСИИМК, вып. 54, 1954а.
- Шмидт Е. А. От Рославля до Ворги.— «Краеведческие походы по Смоленской обл.». Смоленск, 1954б.
- Шмидт Е. А. Курганы XI—XIII вв. у дер. Харлампова в Смоленском Поднепровье.— «Материалы по изучению Смоленской обл.», вып. 2, Смоленск, 1957.
- Шмидт Е. А. Длинные курганы у дер. Цурковки в Смоленском районе.— СА, № 3, 1958.
- Шмидт Е. А. Изучение археологических памятников на территории Смоленщины.— «Материалы по изучению Смоленской области», вып. 3, Смоленск, 1959.
- Шмидт Е. А. и Заверняев Ф. М. Археологические памятники бассейна Верхней Десны.— «Материалы по изучению Смоленской области», вып. 3, Смоленск, 1959.
- Шугаевский В. «Татарская Горка» близ г. Чернигова.— «Тр. Московского Предварительного Комитета по устройству XV АС», вып. 1, М., 1911.
- Шульгин А. Н. Исследование в северо-западном углу Орловской губ.— «Труды Орловской ученой архивной комиссии 1904—1905 гг.». Орел, 1906 г.
- Юркевич В. А. Розшуки в Новгород-Сіверській окрузі.— Короткі звідомлення ВУАК за 1925 р. Київ, 1926.
- Ющенко П. Х. О чем рассказало Любенское городище.— Газ. «Набат молодежи», № 80, Гомель, 1925.

- Ющенко И. Х. Археологические раскопки в Гомельщине.— Журн. «В помощь Просвещенцу», 1926, № 14, Гомель.
Ющенко И. Х. Раскопки в Гомельской округе.— Газ. «Искра Ильича», № 15. Гомель, 1927а.
Ющенко И. Х. Раскопки стоянки на Астаховой горе.— Газ. «Искра Ильича», № 16. Гомель, 1927б.

- Ющенко И. Х. Из глубины веков.— Газ. «Искра Ильича», № 17. Гомель, 1927в.
Ющенко И. Х. Раскопки курганов в Любечской роще.— Газ. «Искра Ильича», № 19. Гомель, 1927.
Ющанка И. Х. Археологические доследы ў Гомельской акрузі.— «Працы археалагічнай камісіі», т. II. Менск, 1930.

МАТЕРИАЛЫ АРХИВА ИНСТИТУТА АРХЕОЛОГИИ АН СССР

- Амброз А. К. Отчет о разведках по р. Десне в пределах Брянской области, 1955/1250.
Амброз А. К. Отчет об археологических разведках и раскопках Славянской экспедиции ИИМК АН СССР в Брянской обл., 1956/1334.
Амброз А. К. Отчет о работах Верхнеднепровской археологической экспедиции ИИМК АН СССР, 1957/1658.
Антонович В. Б. О раскопках в Черниговской и Могилевской губ., 1893/2.
Артеменко И. И. Отчет о работе Белорусского отряда Славянской экспедиции 1956, 1956/1381.
Артеменко И. И. Отчет о разведке в бассейне верхнего течения р. Днепра в 1957, 1957/1580.
Артишевская Л. В. Отчет о работах Деснинского группы Верхнеднепровского отряда Славянской экспедиции, 1955, 1955/1214.
Артишевская Л. В. Отчет о полевых работах, произведенных Деснинским отрядом Верхнеднепровской экспедиции, 1957, 1957/1656.
Артишевская Л. В. Отчет о работах Деснинского отряда Славянской экспедиции ИИМК АН СССР, 1956, 1956/1657.
Артишевская Л. В. Отчет о полевых работах Деснинского отряда Верхнеднепровской экспедиции, 1958, 1958/1821.
Боборыкин С. Х. Работы в Гомельском уезде, 1924/155.
Бранденбург Н. Е. Сведения о раскопках в Дорогобужском и Оршанском уездах, 1889/32.
Векслер А. Г. Отчет о разведках в Смоленской области (Руднянский р-н.), 1955/1090.
Векслер А. Г. Отчет о раскопках и разведках на территории Смоленской обл., 1956 г., 1956/1272.
Виноградов К. Я. Раскопки в Орловской, Курской и Брянской губ., 1923/97.
Воеводский М. В. Деснинская экспедиция, 1938/115.
Воеводский М. В. Отчет о полевых работах Деснинской экспедиции, 1946, 1946/72.
Воеводский М. В. Отчет о полевых работах Деснинской экспедиции в 1947 г., 1947/156.
Воеводский М. В. Деснинская экспедиция в 1948 г., 1948/291.
Гатцук С. А. Раскопки в Мглинском уезде, 1902/75.
Гатцук С. А. Раскопки в Мглинском уезде, 1906/55.
Гатцук С. А. Работы в Черниговской губернии, 1907/41.
Деев С. С. Раскопки в Брянской губернии, Бежецком уезде, 1926/218.
Еременко П. М. О раскопках в северной части Черниговской губернии, 1891/50.
Жданов С. С. Работы в Смоленской губернии, 1903/209.
Заверняев Ф. М. Отчет о разведке в Брянской области, 1948/201.
Заверняев Ф. М. Отчет об археологических обследованиях в долине р. Судость в 1955 г., 1955/1068.
Заверняев Ф. М. Отчет об археологических обследованиях в бассейне реки Судость в 1956 г., 1956/1237.
Заверняев Ф. М. Отчет об археологических исследованиях в бассейне реки Судость (Почепское селище и Посудичское селище), 1957 г., 1957/1439.
Заверняев Ф. М. Отчет об археологических исследованиях Брянского областного краеведческого музея, 1958 г., 1958/1731.
Заверняев Ф. М. Отчет об археологических исследованиях, произведенных Брянским краеведческим музеем, 1959 г., 1959/1881.
Клетнова Е. Н. Раскопки в Смоленской губернии, 1914/323.
Кухаренко Ю. В. Отчет о работе Днепровского отряда Славянской экспедиции летом 1951 г. Могилевская область, 1951/615.
Левенок В. П. Работы Трубчевского музея, 1938/83.
Левенок В. П. Разведки в Трубчевском районе Орловской области, 1939/155.
Левенок В. П. Отчет об археологических обследованиях в Трубчевском районе Брянской области, 1945 г., 1945/45.
Левенок В. П. Отчет об археологических работах на р. Десне и р. Судости в пределах Брянской области, 1946 г., 1946/45а.
Левенок В. П. Отчет об археологических работах в бассейне р. Десны в пределах Брянской области, 1947 г., 1947/103.
Левенок В. П. Отчет о разведках на территории Брянской области по р. Десне за 1948 г., 1948/226.
Левенок В. П. Отчет о работе Деснинского отряда за 1956 г., 1956/1256.
Левенок В. П. Отчет об археологических работах по изучению памятников каменного века в верхнем и среднем течении р. Десны за 1957 г., 1957/1569.
Лебяков Н. И. Разведки в Бежицком уезде, 1927/200.
Лосев В. Раскопки в Брянском уезде, 1915/238.
Лявданский А. Н. О раскопках в Смоленской губернии, 1926/190.
Лявданский А. Н. Раскопки в Смоленской губернии, 1927/181.
Лявданский А. Н., Коваленя А. З. Дневник по Сожу, 1936 г., Архив ИИБАН.
Ляпушкин И. И. Отчет о работе Днепровского левобережного отряда Славянской археологической экспедиции ИИМК, 1956 г., 1956/1345.
Ляпушкин И. И. Отчет о работе Днепровского левобережного отряда южнорусской археологической экспедиции ИИМК АН СССР, 1957 г., 1957/1454.
Мельниковская О. Н. Отчет о работах Днепровского отряда Славянской экспедиции ИИМК АН СССР на территории Белорусской ССР, 1956 г., 1956/1365.
Мельниковская О. Н. Отчет о работах Гомельского отряда Верхнеднепровской экспедиции ИИМК АН СССР, 1957 г., 1957/1664.
Мельниковская О. Н. Отчет об археологических работах Гомельского отряда Верхнеднепровской экспедиции ИИМК АН СССР, 1958 г., 1958/1834.
Падин В. А. Отчет о полевых работах, проведенных в 1952 г. (г. Трубчевск Брянской области), 1952/693.
Падин В. А. Отчет по обследованию двух городищ на р. Десне (одно — на р. Посори — приток р. Десны) и Кветунский курганный могильник в 1953 г., 1953/877.
Падин В. А. Отчет об археологических разведках в районе Брянской области летом 1954 г., 1954/1021.
Падин В. А. Отчет об археологических разведках в бассейнах рек Навли (Брянская и Орловская обл.) и Ипути (Брянская обл.), 1955 г., 1955/1151.
Падин В. А. Отчет об археологических работах, произведенных в Трубчевском районе, 1956 г., 1956/1313.
Падин В. А. Отчет о раскопках Кветунского могильника и разведках в Трубчевском районе, 1957 г., 1957/1503.
Падин В. А. Отчет о работах на южновском поселении «Лбище», расположенном на севере дер. Монастырище, Трубчевского района Брянской области, 1958 г., 1958/1776.
Падин В. А. Отчет о раскопках курганов в урочище «Панцина» и на территории Радутинского могильника Трубчевского района, 1959 г., 1959/1936.
Поликарпович К. М. Раскопки по рекам Ипути, Судости и Десне, 1930/146.
Поликарпович К. М. Разведка в Клинцовском и Брянском округах, 1931/789.
Поликарпович К. М. Раскопки на р. Десне, 1932/99; 1937/224.
Поликарпович К. М. Отчет об археологических работах в 1935 г. в Западной области, 1935/103.
Поршняков Г. М. Раскопки в Трубчевском уезде, 1924/121.
Поршняков Г. М. Раскопки в Трубчевском округе, 1927/186.
Романов Е. Р. Работы в Гомельском уезде, 1890/33.
Романов Е. Р. Археологические разведки в Могилевской губ. в 1905 г., 1905/184.
Романов Е. Р. Работа в Брянском уезде, 1926/220

- Рыбаков Б. А. Отчет об археологических раскопках во Вщиже и его окрестностях, 1948—1949 гг., 1948—49/1680.
- Рыбаков Б. А. Отчет о раскопках Южнорусской экспедиции в Любече в 1957 г., 1957/1601; 1958/1737.
- Савин Н. И., 1929/218.
- Седов В. В. Отчет об археологической разведке древнерусских сельских поселений Смоленской земли (IX—XIV вв.) в 1955 г. Смоленский и Починковский районы, 1955/1093.
- Седов В. В. Отчет о полевых работах Смоленского отряда Среднерусской экспедиции ИИМК АН СССР, 1956 г., 1956/1283.
- Седов В. В., Бобринский А. А. Отчет о полевой работе Смоленского отряда Среднерусской экспедиции в 1957 г., 1957/1348.
- Седов В. В. Отчет о полевых археологических работах Смоленского отряда Среднерусской экспедиции в 1958 г., 1958/1750.
- Седов В. В. и Гусов А. Г. Отчет о полевых работах Смоленского отряда Среднерусской археологической экспедиции ИИМК АН СССР, 1959 г., 1959/1894.
- Сизов В. И. Работы в Смоленской губ., 1903/76.
- Соколовский С. М. О раскопках в Рославльском уезде, 1924/181; 1925/140.
- Тарасенко В. Р. О разведках городищ в Смоленской губ. в 1926—1927 гг., 1927/206.
- Грачевский П. С. и Деев С. С. Раскопки в Бежецком уезде, 1923/111.
- Тралло Т. Н. Отчеты о раскопках в Черниговской обл., 1938.
- Третьяков П. Н. Отчет об археологических исследованиях в пределах Смоленской области летом 1954 г., 1954/1022.
- Третьяков П. Н. Отчет об археологических раскопках в Смоленской области в 1955 г., 1955/1452.
- Третьяков П. Н. Отчет о работах Верхнеднепровского отряда Славинской экспедиции ИИМК АН СССР, 1956 г., 1956/1268.
- Третьяков П. Н. Отчет об археологических работах Верхнеднепровской экспедиции ИИМК АН СССР, 1957 г., 1957/1665.
- Третьяков П. Н. Отчет об археологических исследованиях в Смоленской области, 1959 г., 1959/1878.
- Фабрициус И. В. Отчет о Деснинской экспедиции, 1937/251; 1938/94.
- Шмидт Е. А. Отчет о разведке археологических памятников в бассейне р. Сож в пределах Смоленской области в 1950 г., 1950/412.
- Шмидт Е. А. Отчет об археологических разведках в Смоленской области, 1951 г., 1951/569.
- Шмидт Е. А. Отчет об археологических разведках и раскопках на территории Смоленской области в 1952 г., 1952/712.
- Шмидт Е. А. Отчет о раскопках и разведках на территории Смоленской области в 1953 г., 1953/790.
- Шмидт Е. А. Отчет о раскопках и разведках на территории Смоленской области в 1954 г., 1954/940.
- Шмидт Е. А. Отчет о разведках и раскопках, проведенных в 1955 г. на территории Смоленской области в бассейне р. Угры, 1955/1102.
- Шмидт Е. А. Отчет о разведках и раскопках археологических памятников в Смоленской области, 1956 г., 1956/1269.
- Шмидт Е. А. Отчет о раскопках и разведках археологических памятников в Смоленской области, 1957 г., 1957/1536.
- Шмидт Е. А. Отчет о разведках и раскопках археологических памятников в Смоленской области в 1958 г., 1958/1792.
- Шмидт Е. А. Отчет о полевых археологических исследованиях в Смоленской области в 1959 г., 1959/1930.
- Ющенко И. Х. Раскопки в Гомельском уезде, 1925/175.

МАТЕРИАЛЫ АРХИВА ИНСТИТУТА АРХЕОЛОГИИ АН УССР

- Блифельд Д. И. Звіт про роботу Деснянської археологічної експедиції, 1949/7.
- Блифельд Д. И. Отчет о раскопках в Чернигове могильника в урочище «Березки», 1952/11.
- Богусевич В. А. Археологические раскопки древнего Чернигова, 1949/2; 1953/6.
- Виноградський Ю. С. Археологічні розшуки на Сосниччині, 1927/1—3.
- Едомаха И. И. Отчет об археологической разведке в г. Новгород-Северске, 1959/20.
- Копилов Ф. Б. Археологічні розвідки нижньої течії р. Десни, 1948/8.
- Лоначевский А. Разведка по р. Снов, 1940/17—22.
- Лучицкий Ф. В. Разведка по правому берегу р. Десны и по р. Судости, 1939/6—8.
- Лучицкий Ф. В. Предварительный отчет об археологической разведке по р. Снови на территории Черниговской области, 1940/17—22.
- Попко А. А. Краткий отчет об археологических разведках в районе Чернигова, 1947/20; 1949/2.
- Харченко О. Г. Звіт за розвідку на правому березі р. Десни, 1948/8.

II
ПОГРЕБАЛЬНЫЕ
ОБРЯДЫ





ВВЕДЕНИЕ

Второй раздел настоящего выпуска «Свода археологических источников» посвящен исследованию славянских курганов конца I — начала II тысячелетия н. э. в междуречье Днепра и Десны.

В выпуске дается краткое описание погребального обряда; курганный инвентарь рассматривается только как часть погребального ритуала. Детальному анализу погребального инвентаря будет посвящен специальный выпуск. При составлении выпуска были использованы главным образом опубликованные материалы раскопок курганов и данные архивов Института археологии АН СССР в Москве и Ленинграде и Института археологии АН УССР в Киеве.

Основной частью данного выпуска является общая археологическая карта (табл. 12), к которой приложен указатель, составленный по алфавиту; номера указателя соответствуют номерам на карте. В указателе даются названия населенного пункта (без повторения слов «село», «деревня», указаны только города), область, река, все имеющиеся данные о местоположении памятника — расстояние и направление от населенного пункта, название урочища. Названия населенных пунктов оставлены старые, упоминаемые в литературе. Фамилия исследователя указывается в тексте после каждого памятника. Литературные и архивные источники приводятся после каждого пункта по возможности более полно. Указывается автор исследования и год издания работы или архивный номер. Иногда название в тексте сокращено, а полное название указано в списке основной литературы, приложенном в конце выпуска. Там же приложен алфавитный список памятников. Пользуюсь случаем принести глубокую благодарность Е. А. Шмидту за любезное разрешение использовать в данной работе материалы его раскопок, а также С. С. Шириному за оказанную помощь в работе над этим выпуском.

* * *

Обращение к погребальным памятникам прошлого не случайно. Погребальные обряды, тесно связанные с верой человека в загробную жизнь, отражают прежде всего ту реальную действительность, которая окружала умершего. «Старые могилы — одна из самых прочных надежд науки доисторической древности», — писал А. К. Котляревский, — где скудные письменные свидетельства дают лишь неясные указания, где верный свидетель жизни человека — его

слово, подвергаясь крушению времени, оставляет исследователя в неразрешенном недоумении на счет житейского явления в нем затаенного, там ученый может ждать помощи со стороны погребальных памятников, схоронивших в себе не только уснувшие силы опочивших поколений, но и неподкупных свидетелей их материального быта, их нравственных понятий и верований»¹.

Интерес к славянским курганам как к массовому историческому источнику появился во второй половине XIX в. Именно в это время было исследовано наибольшее количество курганов и накопился огромный археологический материал. Раскопки Д. Я. Самоквасова, П. М. Еременко, В. И. Сизова, В. Б. Антоновича и других дали возможность приступить к детальному изучению славянских древностей. Первой попыткой в русской исторической литературе собрать и проанализировать различные источники, в том числе и археологические, о погребальных обрядах славян было исследование А. К. Котляревского². В 1899 г. появилась статья А. А. Спицына³, которая впервые обращала внимание на соответствие летописных свидетельств о расселении древнерусских племен с археологическим материалом, а в 1908 г. — работы Д. Я. Самоквасова⁴, обобщающие огромный археологический материал его раскопок.

Особенно большое внимание на изучение славянских памятников было обращено после Октябрьской революции. В работах А. В. Арциховского, Б. А. Рыбакова, П. Н. Третьякова, В. В. Седова, А. В. Успенской и других советских археологов почти все известные по летописям славянские племена подверглись детальному исследованию.

Изучаемую нами территорию, ограниченную с севера и запада Днепром, а с востока и юга — Десной, в IX—X вв. занимали радимичи. К северу и северо-востоку от их земли обитало другое летописное племя — кривичи; на западе до Днепра жили дреговичи, на востоке находилась земля вятичей, на юге — северяи. В этом выпуске свода археологических источников рассматриваются погребальные памятники, оставленные этими племенами.

¹ А. К. Котляревский. О погребальных обычаях языческих славян. М., 1868, стр. 154.

² А. К. Котляревский. Указ. соч.

³ А. А. Спицын. Расселение древнерусских племен по археологическим данным. — Журн. Министерства просвещения, 1899, № 8, СПб.

⁴ Д. Я. Самоквасов. Могилы русской земли. М., 1908 г.; его же. Северянская земля и северяне по городищам и могилам. М., 1908.

Погребальные памятники предшествующей эпохи — середины и конца I тысячелетия н. э. — на этой территории изучены недостаточно. Известны длинные курганы кривичей, курганы вятичей и северян с трупосожжением. Погребальные памятники второй половины I тысячелетия н. э. на территории радимичей почти неизвестны, за исключением могильника около Нового Быхова, где были найдены урны с остатками трупосожжений. Могильник датируется серединой и второй половиной I тысячелетия н. э.⁵ Наиболее ранние радимические погребения в курганах также содержат трупосожжения. Таким образом, можно предположить, что в междуречье Десны и Днепра в конце I тысячелетия н. э. господствующим видом погребения было трупосожжение.

В конце I — начала II тысячелетия н. э. появились курганы с труположением. Некоторое время оба обряда сосуществовали, что нашло свое отражение и в письменных источниках⁶. С распространением христианства обряд сожжения исчезает окончательно, уступая место обряду погребения умершего в земле.

Как в том, так и в другом случае в некрополях можно выделить простые рядовые погребения и погребения знати, отличающиеся богатством погребального инвентаря.

Поскольку оба обряда — и трупосожжение и погребение умершего в земле — по самому способу погребения резко отличаются друг от друга, в настоящей работе они рассматриваются отдельно.

Первый вид погребального обряда — курганы с сожжением умершего (рис. 1).

Курганы этого вида можно разделить на две группы: курганы с трупосожжением на стороне и с сожжением умершего на месте будущего кургана.

Для курганов с трупосожжением на стороне характерно отсутствие погребального кострища: пережженные кости с остатками погребального инвентаря помещались в урну, которую ставили потом в курганную насыпь. Рядом с урной находят иногда сосуд, содержащий пищу для умершего. Этот вид погребального ритуала почти полностью соответствует известному сообщению летописи о вятичах, радимичах и северянах, а также описанию Ибн-Руста погребального обряда славян. «Когда умирает кто-нибудь из них (славян), — писал он, — они сжигают труп его. Женщины их, когда случится у них покойник, царапают себе ножом руки и лица. На следующий день по сожжению покойника отправляются на место, где оно происходило, собирают пепел и кладут в урну, которую ставят потом на холме. Через год по смерти покойника берут кувшинов двадцать меду, иногда несколько больше, иногда несколько меньше, и несут их на тот холм, где родственники покойника собираются, едят, пьют, а затем расходятся»⁷.

Иногда пережженные кости высыпали непосредственно на землю, или на горизонте, или на заранее подготовленном возвышении, и над ними насыпали курган. Как правило, курганы с трупосожжением на стороне содержат остатки одного умершего, но встречаются курганы, в которых, судя по инвентарю, были погребены двое, обычно мужчина и женщина.

В курганах с сожжением умершего на месте всегда остаются следы обряда в виде кострища. Наиболее подробно описание этого погребального ритуала мы встречаем в известном рассказе Ибн-Фадлана о похоронах знатного

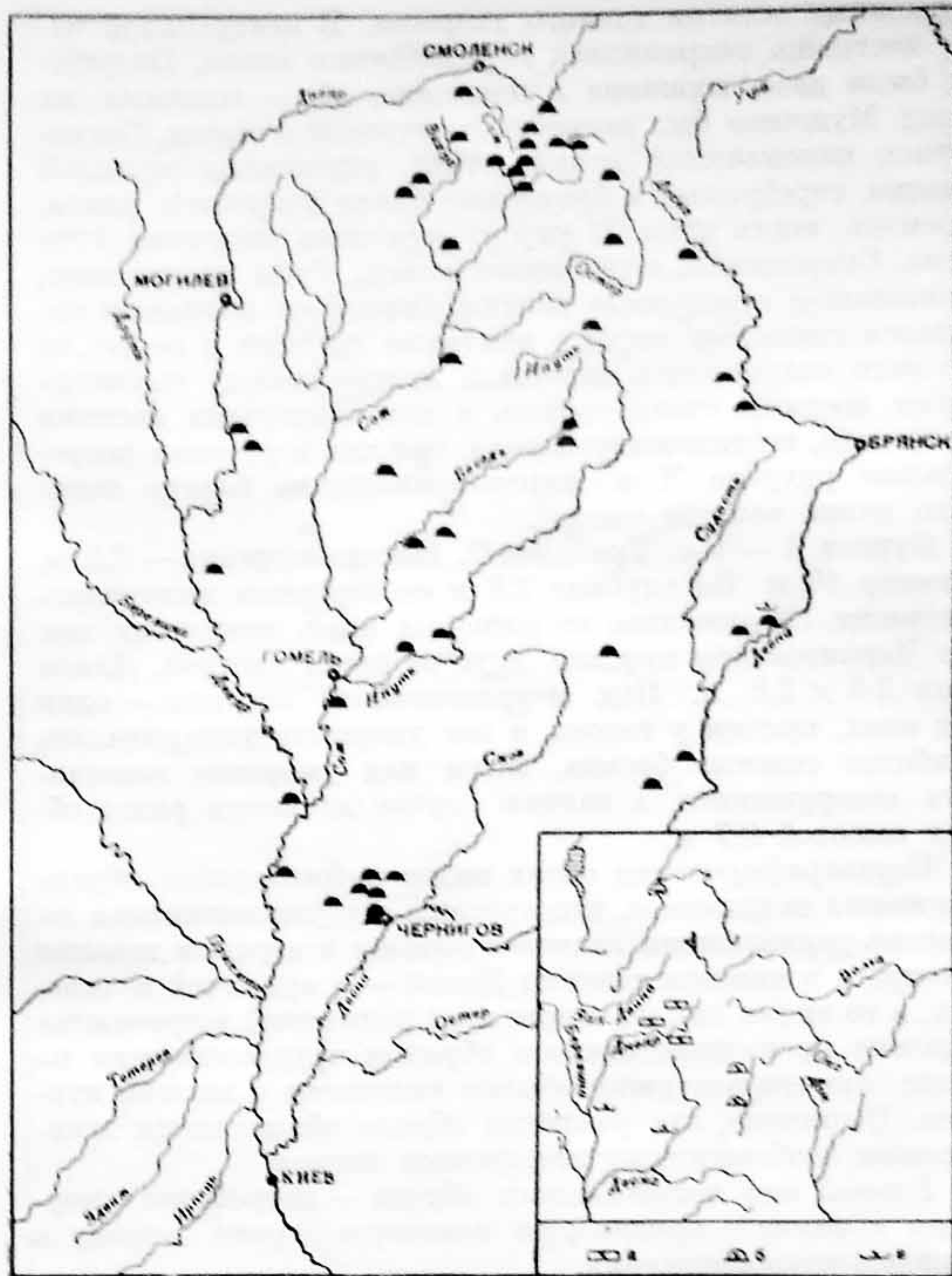


Рис. 1. Схема распространения курганов с трупосожжением:
а — длинные курганы; б — курганы с трупосожжением; в — могильники с трупосожжением. На врезке: схема распространения погребальных памятников середины I тысячелетия н. э.

руса. Умерший был сожжен вместе со своим кораблем и девушкой-рабыней. «Не прошло и часа, — писал Ибн-Фадлан, — как превратился корабль и дрова, и девушка, и господин в золу, потом в мельчайший пепел. Потом они построили на месте этого корабля, который они вытащили из реки, нечто подобное круглому холму и водрузили в середине его большую деревяшку хадапта (белого тополя), написали на ней имя (этого) мужа и имя царя русов и удалились»⁸.

Кострище при обряде трупосожжения на месте находилось или на горизонте или в насыпи кургана. Примером устройства кострища на горизонте может служить курган 2, раскопанный Д. Я. Самоквасовым на старом кладбище в «березках» в г. Чернигове, а примером устройства кострища в насыпи кургана — курган 4 в с. Грязивец, раскопанный Е. Р. Романовым. И в том и в другом случае хорошая сохранность погребального кострища позволили восстановить его конструкцию.

Курган 2 высотой 7 м и диаметром в 23 м содержал кострище, которое было расположено на горизонте. Размеры кострища 3,5 × 3,5 м; сохранились два ряда обугленных бревен диаметром в 7 см и длиной в 3,5 м, положенных друг на друга клеткой. В них же помещались

⁵ Ю. В. Кухаренко. Памятники зарубинецкой культуры. — МИА, № 70, 1960, стр. 29.

⁶ Д. А. Хвольсон. Известие о хазарах, буртасах, болгарях, мадьярах, славянах и русах Абу-Али Ахмеда Бен Омара Ибн-Руста. СПб., 1869.

⁷ Д. А. Хвольсон. Указ. соч., стр. 29—31.

⁸ Путешествие Ибн-Фадлана на Волгу. Перевод и комментарии под ред. академика Н. Ю. Крачковского. М.—Л., 1939, стр. 83.

обугленные остатки тонкого хвороста. В центральной части кострища сохранились пережженные кости. Погребены были двое, мужчина и женщина, оба — головами на запад. Мужчина был погребен с оружием и конем. Сохранились наконечники копий, стрел, украшения мужской одежды, серебряные и бронзовые бляхи и пряжки, удила, стремяна, кости коня. К югу от мужчины положена женщина. Сохранились серебряные кольца, бусы, стеклянные, бронзовые и серебряные слитки. Справа от женщины находился глиняный сосуд с птичьими костями и ведро, от которого сохранились скрепы и дужка; между человеческими костями стоял горшок с пережженными костями животного, по-видимому барана, так как в русском погребальном ритуале X в. жертвоприношение барана занимало очень важное место⁹.

Курган 4 — у с. Грязивец¹⁰. Высота кургана — 3,5 м, диаметр 10 м. На глубине 2,8 м от вершины находилось кострище, сооруженное из сосновых плах, лежавших, как и в Черниговском кургане, друг на друге клеткой. Длина плах 3,5 × 2,8 м. Под пережженными костями — один ряд плах, причем у головы и ног умершего укладывались наиболее толстые бревна, затем над умершим возводилось «сооружение», в данном случае из шести рядов, общей высотой 0,7 м.

Картографирование обоих видов погребального обряда сожжения показывает, что курганы с трупосожжением на стороне расположены главным образом в верхнем течении Днепра и в нижнем течении Десны — у кривичей и северян, в то время как на территории радимичей встречаются курганы преимущественно с обрядом трупосожжения на месте, причем кострище обычно находится в насыпи кургана. Возможно, эти различия обряда объясняются этническими особенностями летописных племен.

Второй вид погребального обряда — погребение умершего в земле — применялся некоторое время наряду с обрядом трупосожжения.

Переход от одного обряда к другому прослеживается в курганах с неполным трупосожжением, где сожжение умершего как бы имитируется. Обычно курганы с неполным трупосожжением содержат кострище, на котором лежит полубоженный скелет умершего. Пережитки трупосожжения в виде небольших кострищ, слоя золы и угля, отдельных вкраплений угля встречаются и в поздних курганах. Отдельные черты погребального ритуала, бытовавшие еще в XIX в., по-видимому, также связаны с обрядом трупосожжения, например обычай ставить горшки с углями и раскладывать костры на могиле покойного. Этот обычай был замечен М. В. Фурсовым¹¹ в дер. Шанске бывшего Климовичского уезда Могилевской губернии. А. А. Спицын¹² отметил, что в бывшем Духовщинском уезде Смоленской губернии существовал обычай при выносе покойника сжигать солому или сено, на котором он лежал, и при этом всякий раз разбивать горшок. В бывшем Дорогобужском уезде Смоленской губернии сохранялся обычай разводиться костер на могиле умершего в родительский день. Обычай называется «греть батьку». Для каждого умершего разводили особый костер — «хоть на палочке, да за каждого»¹³.

⁹ Б. А. Рыбаков. Древности Чернигова. — МИА, № 11, 1949, стр. 23.

¹⁰ Е. Р. Романов. Археологические разведки в Могилевской губернии. Вильно, 1911, стр. 29, 30.

¹¹ М. В. Фурсов и С. Ю. Чоловский. Дневник раскопок в пяти уездах Могилевской губернии. Могилев, 1892, стр. 26.

¹² А. А. Спицын. Отчет о раскопках, произведенных в 1905 г. И. С. Абрамовым в Смоленской губернии. — ЗОРСА, т. VIII, вып. 1, СПб., 1906, стр. 193.

¹³ Н. І. Савін. Раскопки курганов у Дарагабужскім і Ельнінскім паветах Смаленскай губерні. — Працы археалагічнай камісії, т. II. Менск, 1930, стр. 243.

Курганы с трупоположением делятся на три основные группы: курганы с погребением умершего в могильной яме, на горизонте и в насыпи кургана.

Наиболее ранним является погребение умершего в могильной яме. Курганы с трупоположением в яме известны в X в., они одновременны курганам с трупосожжением и продолжают существовать до конца курганного периода. В наиболее ранних погребениях глубина могильной ямы достигает 2—3 м, а в более поздних — редко превышает 1 м.

На исследуемой нами территории курганы с трупоположением в яме глубиной до 2 м расположены преимущественно по нижнему и среднему течению Десны, в районах Чернигова, Седнева, Новгород-Северска и Стародуба. Здесь, исключая сожжения, встречены погребения только этого вида. Погребения на горизонте и погребения в насыпи для этих могильников не характерны. Возможно, это объясняется тем, что вблизи городов да еще центров удельных княжеств было более сильным влияние христианства. Дальше, в бассейнах рек Сожи, Ипути и Беседи, это единство погребального ритуала отсутствует. Курганы с погребением в могильной яме встречаются в одних и тех же могильниках с курганами, содержащими погребения в насыпи и на горизонте. Глубина ямы уменьшается и доходит иногда до 0,2 м. Погребения в яме обычно имеют твердую западную ориентировку.

К погребениям в яме относятся также известные срубные погребения, когда вырывали яму в виде большой комнаты¹⁴, опускали туда умершего, его жену, различный погребальный инвентарь, пищу, питье. Эти погребения представляют обычно большую яму размером 2,85 × 2,85 × 2,85 м, в которой находится деревянная камера в виде сруба, рубленного из нетолстых бревен и перекрытого деревянным накатом. Иногда бревна заменяются колотыми плахами, вставленными в пазы вертикально стоящих по углам камеры столбов. Инвентарь этих погребений обычно резко отличается от инвентаря рядовых могил. Почти всегда в этих погребениях похоронены знатные представители княжеской дружины. С умершим войном здесь иногда похоронены его рабыня, конь. Датируются эти погребения IX—X вв., т. е. они одновременны курганам с трупосожжением, но встречаются преимущественно в городских некрополях (Киев, Чернигов и его окрестности, Седнев, Стародуб). Некоторые исследователи, как Д. Я. Самоквасов и Я. В. Станкевич¹⁵, считали срубные погребения северянскими; другие, например, М. К. Каргер¹⁶, признав, что различия в погребальном обряде — сожжение и погребения в срубах — носят этнический характер, не согласились с такой точкой зрения. Последнее время высказывалось мнение о том, что это ранние христианские погребения дружинников, когда определенной частью населения уже не применялся обряд сожжения умершего, характерный для языческих славян, но в самом погребальном ритуале (хотя умерший и погребался в земле) сохранились многие черты язычества.

Наиболее распространенным видом является погребение умершего на горизонте. Если погребения в яме и в насыпи были встречены всего в 30—40 курганных группах, то более 160 курганных групп содержало курганы с погребением умершего на горизонте. Эти курганы, появившиеся в XI в. на смену курганам с трупосожжением,

¹⁴ Д. А. Хвольсон. Указ. соч., стр. 31.

¹⁵ Д. Я. Самоквасов. Северянская земля и северяне до городищам и могильникам. М., 1908, стр. 16, 17. Я. В. Станкевич. Шестовицька археологічна експедиція 1946 р. — АП, т. I. Київ, 1949, стр. 56.

¹⁶ М. К. Каргер. Древний Киев. М.—Л., 1958, стр. 227, 228.

как и погребения в яме, известны в течение всего курганного периода.

Интересно, что погребение именно этого вида изображено на миниатюре Кенигсбергской летописи, где рассказывается о гибели Святополка Окаянного. «Курган изображен в разрезе. Его поверхность светло-коричневая, одного цвета с окружающей землей. На этом фоне темно-коричневым цветом показана внутренность кургана, ограниченная замкнутой ломаной линией. На горизонте Святополк в княжеском одеянии, руки раскинуты»¹⁷.

К третьему виду мы относим погребения умершего в насыпи. Погребения этого вида немногочисленны, отдельных курганных групп не образуют и встречаются чаще всего с погребениями на горизонте. Однако район их распространения довольно ограничен — в основном Посожье. Время их существования также ограничено XI—XII вв. (рис. 2).

П. М. Еременко, производивший раскопки курганов Суражского и Новозыбковского уездов, отмечает, что погребения в насыпи чаще встречаются в низменных местах, покрывающихся в весеннюю пору водой¹⁸. Он объясняет наличие этих погребений и тем, что насыпи устраивали для предохранения погребения от весеннего половодья. Это маловероятно, так как величина подсыпки в 0,2—0,3 м едва ли могла служить надежной защитой от наводнения.

Для некоторых курганных групп удалось установить, что величина подсыпки зависит от пола погребенного: у мужчин больше, у женщин — меньше. Высота подсыпки в женских погребениях обычно 20—50 см и лишь в единичных случаях достигает 1 м, в то время как в мужских — высота подсыпки обычно равна 0,5—1 м, достигая в отдельных случаях 2,5 м (рис. 3).

Большинство курганов с погребением умершего в насыпи расположено в районе, где до этого существовал обряд трупосожжения с устройством кострища в насыпи кургана. По-видимому, это связано с преемственностью обряда. Район распространения погребений в насыпи почти совпадает с районом распространения семилучевых височных колец (рис. 4).

В погребениях всех трех видов — в яме, на горизонте, и в насыпи — умерший, как правило, положен головой на запад. Этот обычай существовал и в ранних погребениях с трупосожжением, и в более поздних курганах, и в христианских погребениях: «Зашедшу солнцу не достоинь мертвеца хоронити, но тако погреб(б)сти, яко еще высоко: то бо последнее видить солнце до общего воскресения», — писал один из авторов XII в.¹⁹ Если в XI в. появляются курганы с восточной, а иногда северной или южной ориентировкой погребений, то в ранних курганах, одновременных трупосожжению, умерший почти всегда положен головой на запад. Твердую западную ориентировку имеют почти все погребения в могильной яме; возможно, это объясняется тем, что данный вид погребения присущ христианам.

Однако в курганах XI—XII вв. Посожья наряду с западной ориентировкой встречаются погребения и с восточной ориентировкой умершего, преимущественно мужские погребения (рис. 5). Погребения этого вида обычно расположены на горизонте или в насыпи.

В. В. Седов связывает эти погребения с латгалами, у которых в VI—IX вв. в бескурганных могильниках все мужские погребения ориентированы головой на восток,

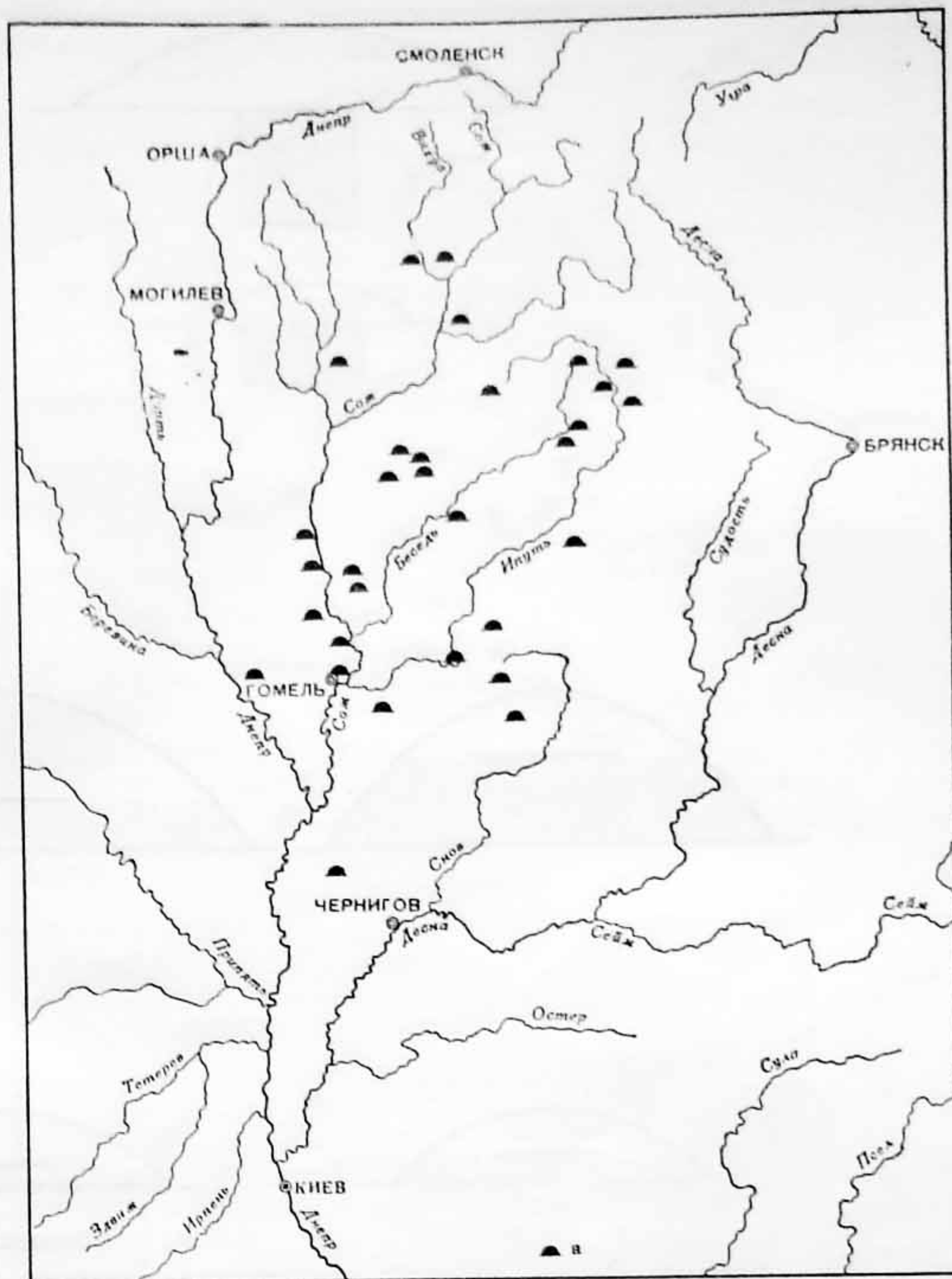


Рис. 2. Схема распространения погребений в насыпи кургана:
а — курганы

а женские — на запад²⁰. Территория распространения курганов с восточной ориентировкой погребений (кроме указанного междуречья они были встречены в Псковской и Полоцкой областях, в верхнем течении р. Москвы, на р. Угре и в Верхнем Поволжье) действительно почти полностью совпадает с территорией, которую в эпоху бронзы занимали балтийские племена²¹. Однако в середине и конце I тысячелетия н. э. обряд хоронить умершего головой на восток был присущ не только одним латгалам. Рязанские могильники²², синхронные латгальским, также содержат мужские и женские погребения с восточной ориентировкой в грунтовых ямах. У славян же в этот период господствует обряд трупосожжения, а курганы с восточной ориентировкой умершего появляются лишь в XI—XII вв., причем это единичные погребения в обычных курганных могильниках. Самый обряд погребения в курганах с восточной ориентировкой погребенных резко отличается от обряда погребения в латгальских могильниках. На восток ориентированы не только мужские погребения, но и женские, а в некоторых курганных группах только женские. Это сближает славянские курганы с восточной ориентировкой умерших с рязанскими могильни-

¹⁷ А. В. Арциховский. Древнерусские миниатюры. М., 1943, стр. 16.

¹⁸ П. М. Еременко. Радимичские курганы.— ЗРАО, т. VIII, вып. 1, 2. СПб., 1896, стр. 73.

¹⁹ А. А. Афанасьев. Поэтические воззрения славян на природу, т. I. М., 1865, стр. 182.

²⁰ В. В. Седов. Следы восточно-болгарского погребального обряда в курганах древней Руси.— СА, 1961, № 2, стр. 103 и сл.

²¹ Х. А. Моора. О расселении балтийских племен.— СА, 1958, № 2, стр. 19.

²² А. А. Спицын. Древности Оки и Камы.— МАР, № 25. СПб., 1901, стр. 10—43.

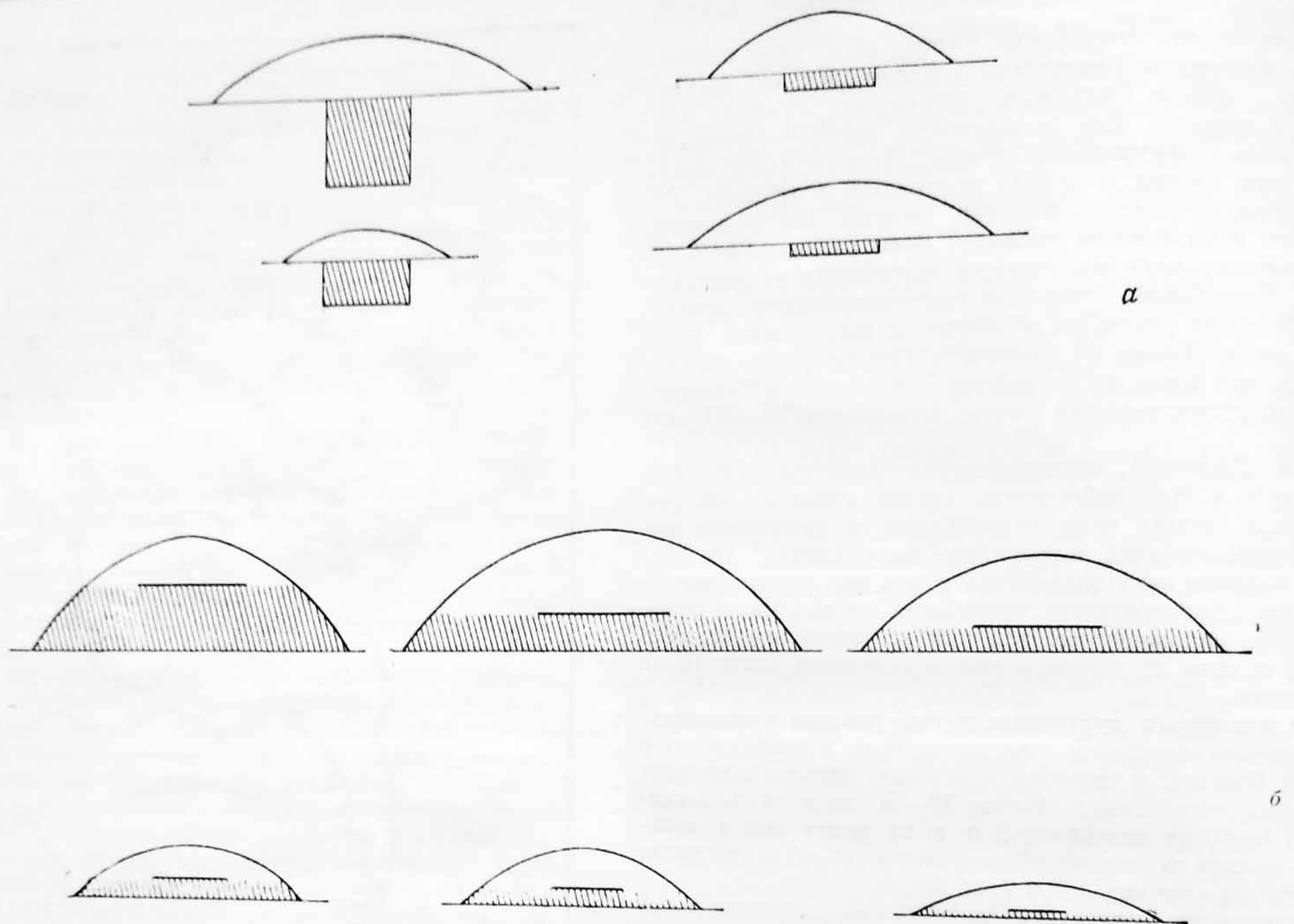


Рис. 3. Изменение типа погребений:

а — изменение глубины могильной ямы: сверху — погребения X в.; внизу — погребения XI—XII вв.; б — изменение высоты подсыпки в зависимости от пола погребенного: сверху — мужские погребения; внизу — женские погребения

ками²³. Не находит себе аналогий в латгальских могильниках и погребальный инвентарь курганов с восточной ориентировкой умерших. Как известно, мужские погребения латгальских могильников отличаются богатством инвентаря и содержат обычно оружие, в то время как в мужских погребениях в курганах с восточной ориентировкой нет не только оружия, но довольно часто нет и других вещей. Из 170 мужских погребений с восточной ориентировкой более чем в 150 не было вещей, а в остальных были найдены нож, оселок, поясные кольца и др.

Женские погребения с восточной ориентировкой также содержат типичный для славянских племен набор украшений. Из балтийских племен обычай хоронить головой на восток существовал только у латгалов в течение определенного отрезка времени — VI—XI вв. Поэтому мне кажется, что вопрос об этнической принадлежности курганов с восточной ориентировкой умершего требует еще дальнейшего исследования.

Как уже упоминалось выше, курганы со срубными гробницами содержали преимущественно погребения местной знати. В рядовых погребениях, независимо от того, находятся ли они в яме, на горизонте или в насыпи, умерший положен или непосредственно на грунте, или в гробовице, или обернут берестой. Погребения с берестой встречены лишь на границе с дреговичами и в северо-во-

сточной части территории междуречья, куда они проникли, по всей вероятности, с верховьев рек Угры и Днепра²⁴.

Чаще всего в погребениях встречаются обыкновенные гробовица, реже — колоды и рамы, сколоченные из досок или бревен.

Интересно отметить, что в тех случаях (около 40 курганов), когда определена порода дерева, из которого сделаны сруб, колода и т. п., мы встречаем всегда одни и те же породы: дуб, березу, сосну. Эти же породы дерева, преимущественно сосна, применялись и в сооружении погребального костра при обряде трупосожжения. Вряд ли такой выбор является случайным. И дуб, и сосна, и береза считались священными деревьями и согласно верованиям предохраняли от нечистой силы, очищали душу умершего и т. п.²⁵ Возможно, что применение этих священных деревьев в погребальном обряде было связано с желанием родственников, с одной стороны, как-то защитить себя от умершего, а с другой, — своего рода заботой о нем — стремились очистить его душу.

Погребальный инвентарь рядовых погребений не сложен. В мужских погребениях встречаются нож, кресало и кремь, оселок, а также принадлежности поясного набора: пряжка, поясные кольца, бляшки и т. п. Иногда на-

²³ Наибольшее количество женских погребений с восточной ориентировкой расположено к востоку от Днепра, на Десне и дальше на Волге.

²⁴ Наибольшее количество погребений с берестой было встречено в Дорогобужском районе Смоленской области и на р. Березине у дреговичей.

²⁵ А. А. Афанасьев. Поэтическое воззрение славян на природу, т. II. М., 1865, стр. 318—320.

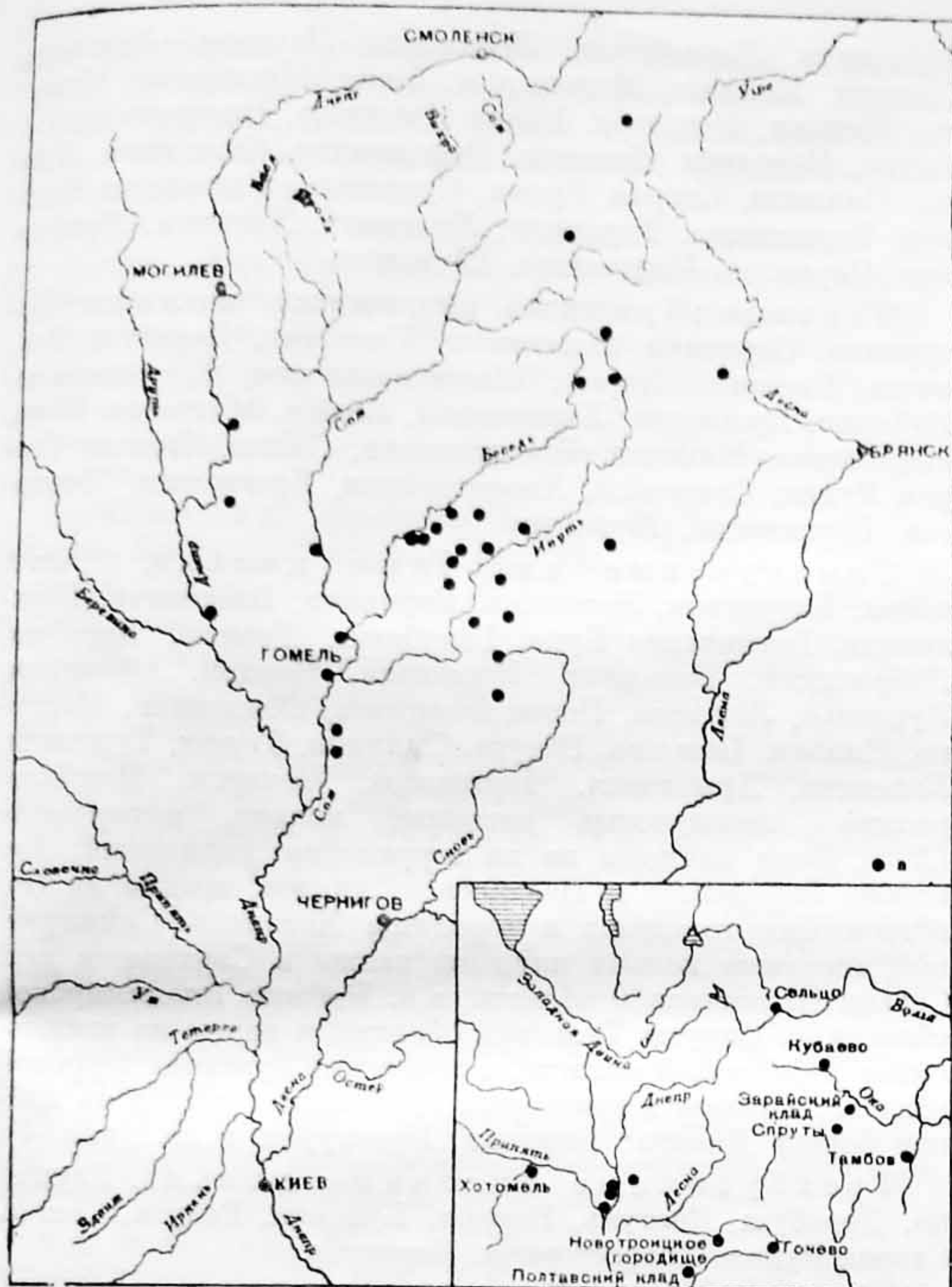


Рис. 4. Схема распространения семилучевых височных колец в междуречье Днепра и Десны
а — курганы. На врезке: распространение семилучевых височных колец в Восточной Европе

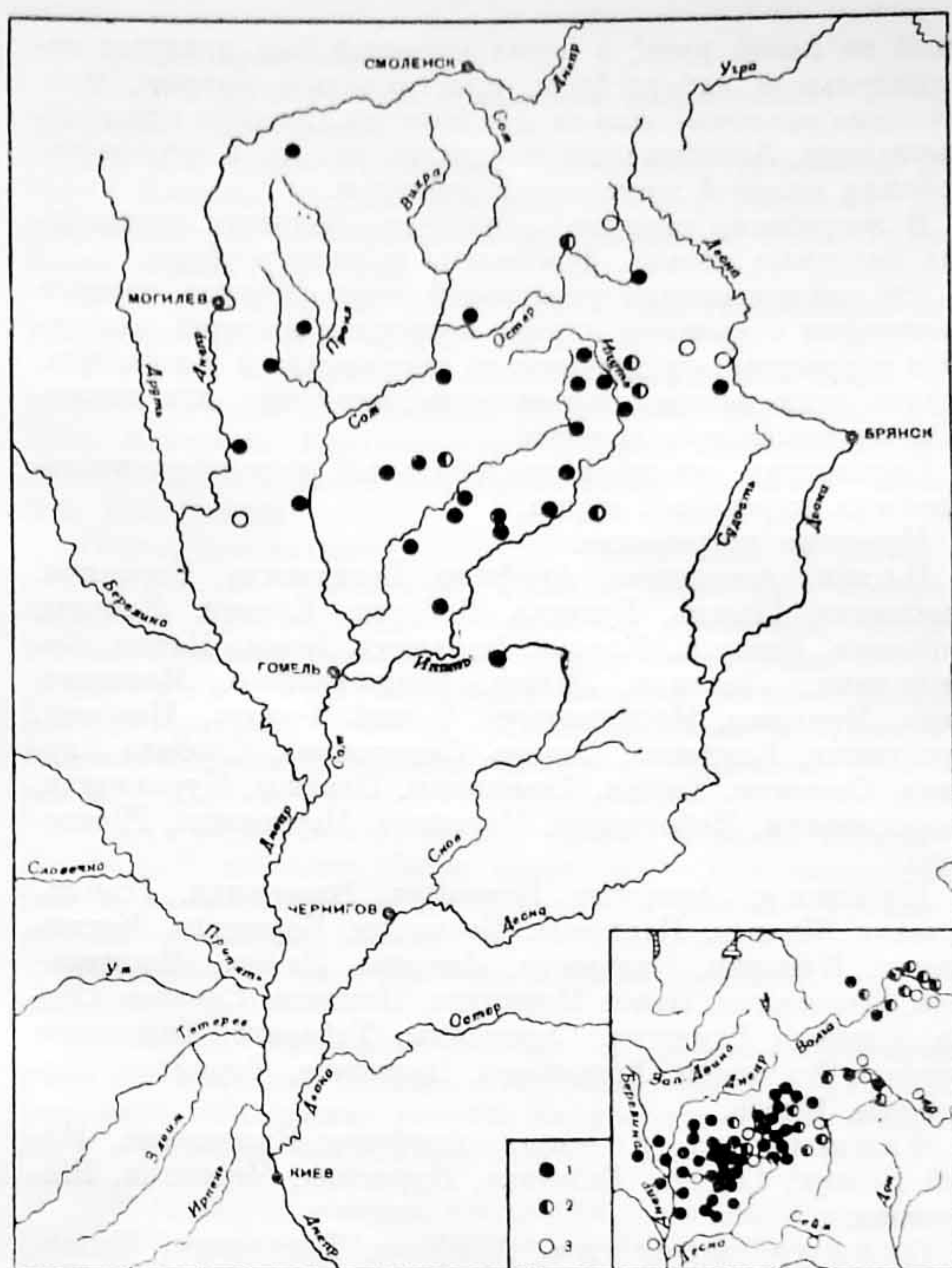


Рис. 5. Схема распространения курганов с восточной ориентировкой погребений:

1 — мужские погребения; 2 — курганы, содержащие мужские и женские погребения; 3 — женские погребения. На врезке: распространение погребений с восточной ориентировкой на территории летописных славян

ходят топоры, долота, серпы, косы²⁶. Такие погребения крайне редки. Значительная часть мужских погребений совершенно лишена инвентаря.

Оружие встречено преимущественно в курганах Чернигова и Смоленска.

В некоторых курганах были найдены весы и гирьки для весов. Подобные весы и гирьки обнаружены в курганах Киева, Гнездова, Приладожья, Ярославского Поволжья.

Женские рядовые погребения значительно богаче инвентарем. В них обычно типичный для всех славянских курганов набор украшений, состоящий из разных бус: стеклянных, разноцветных, позолоченных, пастовых, хрустальных, сердоликовых, металлических и др. Вместе с бусами в ожерелье бывают различного рода привески. Интересно, что крестики встречаются только в женских курганах и обычно в ожерельях как простые привески, причем иногда число их в одном ожерелье достигает восьми. Видимо, в XI—XII вв. в народе крестик рассматривался еще не как предмет культа, а как обычное украшение вроде лунниц, бубенчиков и др. Кроме ожерелий, находят височные кольца, преимущественно проволочные,

²⁶ И серпы и косы, эти орудия земледельца, были найдены только в мужских погребениях и ни разу — в женских. В последних, как будет показано ниже, чаще всего встречаются пряслица, реже иглы, ножницы.

браслетообразные и перстнеобразные, семилучевые, реже трехбусинные и S-видные, а также браслеты, перстни, гривны.

Среди женских погребений встречаются как богатые с полным набором украшений, так и довольно бедные. Это объясняется не только имущественной дифференциацией, но и возрастным различием²⁷. Набор украшений девочки и старой женщины гораздо беднее, чем у молодых женщин и девушек-невест.

На известном сейчас материале проследить эти возрастные различия трудно, так как обычно исследователи не упоминали в отчетах о раскопках возраста погребенной. Такими «возрастными» данными мы располагаем только для двух курганных групп: Милеево и Гордон.

В этих группах раскопаны погребения девочки (Милеево, курганы 2 и 4), молодой женщины (Гордон, курган 11 и Милеево, курган 4) и старухи (Милеево, курган 9).

Рассмотрим инвентарь этих погребений.

В погребении девочки были обнаружены ожерелье из бус и подвесок, бронзовый крестик, бубенчики, проволочное колечко — в одном кургане, ожерелье из бус, лунниц, небольшое височное кольцо — в другом.

В погребении молодой женщины — шесть проволочных височных колец, пластинчатый браслет, перстень

²⁷ Б. А. Рыбаков. Древности Чернигова. — МИА, № 11, 1949, стр. 20.

витой на левой руке; в ногах умершей был прикрыт дополнительный набор: бусы, пластинчатый браслет, проволочные височные кольца, два перстня (витой и плоский) и пряслице. Аналогичный инвентарь найден в другом погребении молодой женщины с ребенком.

В погребении старухи — бусы, два больших проволочных височных кольца, фрагменты головного убора.

Это распределение украшений соответствует данным этнографии о пышном наряде невесты и молодой женщины и о простом — у девушек до замужества и у пожилых. Однако этих данных, конечно, недостаточно для каких-либо определенных выводов.

Рассмотрим основной погребальный инвентарь исследованных курганных групп.

Мужские погребения.

Н о ж и. Антоновка, Арефино, Беседовичи, Боровичи, Власовичи, Гомель, Гулевка, Добруш, Еленец, Еловцы, Карховка, Кветунь, Кляси, Козаричи, Корма Пайка, Костюковичи, Левенка, Любеч, Маркатушино, Матвеево, Мена, Мошевая, Нисимковичи, Новый Белоус, Поповка, Путятники, Рандовка, Седнев, Сидоровичи, Слобода Глушица, Смяличи, Терюх, Тимошкин, Перевоз, Туринщина, Хворостовичи, Чеботовичи, Чернигов, Чертовицы, Шестовицы.

П р я ж к и. Арефино, Боровичи, Власовичи, Гомель, Гулевка, Иванск, Карховка, Козаричи, Коржевка, Костюковичи, Кубарки, Кузьмичи, Левенка, Любеч, Нисимковичи, Новоселки, Новое Новицкое, Поповка, Светлое, Седнев, Слобода Глушица, Строкайлы, Табаевка, Тимошкин Перевоз, Холевичи, Хрыстовая, Цурковка, Чернигов, Шестовицы, Яново.

Б л я ш к и от ремня. Арефино, Кулешовка, Новый Белоус, Седнев, Табаевка, Цурковка, Чернигов, Шестовицы.

О с е л к и, к р е с а л а. Арефино, Власовичи, Гулевка, Дубейково, Еленец, Кветунь, Левенка, Мошевая, Поповка, Седнев, Чернигов, Шестовицы.

П е р с т н и. Власовичи, Карховка, Кветунь, Козаричи, Кордон, Кубарки, Кузьмичи, Ляличи, Мошевая, Седнев. Перстни преимущественно пластинчатые и всегда находятся на пальцах правой руки, на левой — нет.

Т о л о р ы. Еловцы, Ивольск, Корма Пайка, Костюковичи, Левенка, Маркатушино, Мошевая, Новое Новицкое, Хотимск, Чернигов. Оружие встречается преимущественно в дружинных курганах Чернигова и Смоленска.

П р е д м е т ы конского снаряжения. Еловцы, Карховка, Людково, Рандовка, Слобода Глушица, Чернигов, Шестовицы.

Из отдельных находок следует отметить весы и гирьки для весов в курганных группах Арефино, Новоселки, Сукромля, Хрыстовая, Шестовицы.

Л и т е й н ы е ф о р м о ч к и. Арефино, Табаевка.

С е р п ы. Костюковичи, Кубарки, Маркатушино, Студеная Гута.

К о с ы. Терюх.

Д о л о т о. Кубарки, Слобода Глушица.

С к о б е л ь железный. Кветунь. Рыболовный крючок, шило — Слобода Глушица. Пешня железная — Кузьмичи.

Р е з е ц — Козаричи.

С у м к и кожаные. Гулевка, Боровичи, Шестовицы.

Женские погребения.

П р о в о л о ч н ы е височные кольца. Азобици, Антоновка, Арнишицы, Батуровка, Блинные Кучи, Богдановка, Боровичи, Власовичи, Внуковичи, Гетманская Буда, Голубовка, Гулевка, Дербуж, Дубейково, Еловцы, Займище, Карховка, Кляси, Козаричи, Коржевка, Кордон, Корма Новоелининская, Красная Слобода,

Кузьмичи, Ларионовка, Лобановка, Людково, Лукавица, Ляличи, Машоки, Медведовка, Мена, Мериновка, Милеево, Мозыки, Мошевая, Новое Новицкое, Парфеновка, Певко, Мозыки, Мошевая, Новое Новицкое, Парфеновка, Пеклино, Петровск, Поповка, Романовичи, Семирежье, Сешча, Смяличи, Старая Рудня, Сукромля, Тимошкин Перевоз, Туринщина, Туровичи, Холевичи, Хотимск, Хрыстовая, Чернигов, Чертовицы, Шумячка.

П е р с т н е о б р а з н ы е височные кольца. Батуровка, Боровичи, Власовичи, Головачи, Дербуж, Займище, Кветунь, Корма, Новоелининская, Костюковичи, Кубарки, Кузьмичи, Ларионовка, Любеч, Матвеево, Мена, Мериновка, Мишкин, Нисимковичи, Сешча, Седнев, Старая Рудня, Сукромля, Хворостовичи, Хрыстовая, Чернигов, Шестовицы, Шумячка.

С е м и л у ч е в ы е височные кольца. Антоновка, Батуровка, Белогощ, Боровичи, Власовичи, Гадиловичи, Гетманская Буда, Голубовка, Гомель, Дербуж, Добрышина, Козаричи, Коржевка, Кордон, Кузьмичи, Курганье, Людково, Новое Новицкое, Обидовичи, Пеклино, Пильня, Поповка, Радуга, Смяличи, Терюх, Туровичи, Холевичи, Хрыстовая, Чертовицы, Чечерск. Наиболее ранние семилучевые височные кольца, датируемые IX в., были найдены не на территории радимичей. Это кольца Зарайского и Полтавского кладов, кольца из Новотроицкого городища и городища Хотомель. Семилучевые височные кольца найдены также в Саркеле, в дер. Сельцо Калининской области, в с. Кубаево Владимирской области, с. Спруты Тульской области, в одном из могильников Тамбовской области, в гочевских курганах Курской области, а также в некоторых курганных группах на правом берегу Днепра: Каменка, Проскурни и др. (рис. 4).

Т р е х б у с и н н ы е височные кольца. Глушица, Дербуж, Кветунь, Кордон, Кубарки, Радуга, Сешча, Старая Рудня, Хворостовичи, Чернигов.

С п и р а л ь н ы е височные кольца. Людково.

Г р и в н ы. Антоновка, Арефино, Батуровка, Власовичи, Гадиловичи, Голубовка, Гомель, Добруш, Дубейково, Займище, Козаричи, Коржевка, Корсики, Кузьмичи, Курганье, Людково, Милеево, Новое Новицкое, Обидовичи, Пеклино, Руденец, Смяличи, Старшевка, Студеная Гута, Туровичи, Холевичи, Хрыстовая, Цурковка, Чертовицы.

Б р а с л е т ы металлические. Алешня, Антоновка, Арефино, Блинные Кучи, Боровичи, Власовичи, Гадиловичи, Голубовка, Гомель, Гулевка, Дербуж, Кордон, Коржевка, Корма Новоелининская, Кубарки, Кузьмичи, Кулешовка, Курганье, Лизогубовка, Лукавица, Людково, Ляличи, Макеевка, Матвеево, Мозыки, Мошевая, Осинковка, Парфеновка, Пеклино, Печкова, Пильня, Поповка, Прибор, Романовичи, Светлое, Сешча, Смяличи, Старые Громыки, Сукромля, Терюх, Туровичи, Ухов, Холевичи, Хрыстовая, Цурковка, Чернигов, Чертовицы, Шулаковка, Юдичи.

С т е к л я н н ы е б р а с л е т ы. Ляличи.

Браслеты, преимущественно пластинчатые, носили обычно на правой руке, иногда на обеих руках и значительно реже — на левой. Из 15 случаев, в 13 они были отмечены на правой руке и только в двух случаях — на левой.

П е р с т н и, к о л ь ц а. Абрамовка, Антоновка, Арефино, Батуровка, Боровичи, Власовичи, Гадиловичи, Гетманская Буда, Головачи, Голубовка, Гомель, Гулевка, Дербуж, Доброносичи, Добруш, Дубейково, Карховка, Кветунь, Козаричи, Кордон, Корма Новоелининская, Кубарки, Кузьмичи, Курганье, Ларионовка, Лобановка, Лукавица, Людково, Ляличи, Малый Топаль, Матвеево, Медведовка, Мериновка, Мозыки, Мошевая, Нисимковичи, Новое Новицкое, Осиянск, Парфеновка, Пеклино, Пет-

ровск, Петуховка, Печковка, Пильня, Поповка, Прибор, Радуга, Рандовка, Романовичи, Светлое, Седнев, Сешча, Слобода Глушица, Смяличи, Терюх, Туровичи, Тимошкин Перевоз, Холевичи, Цурковка, Чернигов, Чертовицы, Шестовицы, Шумячка.

Привески, лунницы. Антоновка, Блинные Кучи, Гомель, Дербуж, Ишполитовка, Кветуль, Козаричи, Кордон, Кузьмичи, Курганье, Людково, Лукавица, Марьинское, Милеево, Новое Новицкое, Обидовичи, Пеклино, Петровско-Будское, Петуховка, Пильня, Поповка, Радуга, Смяличи, Старая Рудня, Студеная Гута, Сукромля, Тимошкин Перевоз, Туровичи, Хрыстовая, Шестовицы, Чернигов, Чертовицы.

Бубенчики. Арефино, Боромыки, Власовичи, Дубейково, Кветуль, Козаричи, Курганье, Людково, Прибор, Руденец, Седнев, Сукромля, Холевичи, Цурковка, Чернигов, Шестовицы.

Крестики. Батуровка, Видуцы, Власовичи, Гадиловичи, Гомель, Дербуж, Залесье, Козаричи, Красная Слобода, Кубарки, Милеево, Нисимковичи, Новые Громыки, Осиновка, Пеклино, Пильня, Старые Громыки, Туровичи, Хизы, Хрыстовая, Шулаковка.

Различные привески. Антоновка, Власовичи, Внуковичи, Гадиловичи, Глушица, Голубовка, Гомель, Дербуж, Дубейково, Козаричи, Кордон, Костюковичи, Ляличи, Мериновка, Обидовичи, Петуховка, Печковка, Седнев, Смяличи, Сукромля, Туровичи, Цурковка, Чернигов.

Пряжки. Гетманская Буда, Карховка, Маркатушино, Обидовичи, Цурковка.

Бусы встречаются почти в каждом женском погребении: стеклянные, разноцветные, позолоченные, пастовые, сердоликовые, хрустальные, металлические²⁸.

²⁸ М. В. Фехнер. К вопросу об экономических связях древнерусской деревни.— Тр. ГИМ, № 33, М., 1959, стр. 149—225.

Орудия производства.

Ножницы (только в женских погребениях). Любеч, Мошевая, Шестовицы.

Пряслица. Антоновка, Батуровка, Власовичи, Добруш, Еловцы, Кордон, Красная Слобода, Людково, Любеч, Милеево, Слобода Глушица, Студеная Гута, Туринщина, Хизы, Цурковка.

Игольники и иголки. Горма Новоельнинская, Нисимковичи, Шестовицы.

Ножи. Арефино, Власовичи, Гетманская Буда, Голубовка, Гулевка, Дербуж, Дубейково, Карховка, Кветуль, Козаричи, Костюковичи, Кубарки, Лариновка, Матеево, Мишкин, Мошевая, Туринщина, Холевичи, Чернигов, Шестовицы.

Отдельные находки.

Фибулы. Власовичи, Гомель, Дербуж, Кветуль, Козаричи, Костюковичи, Новоселки, Пеклино, Старая Рудня, Светлое, Хизово, Чертовицы, Шестовицы.

Остатки деревянных ведер. Антоновка, Карховка, Кветуль, Левенка, Людково, Ляличи, Поповка, Радуга, Седнев, Тимошкин Перевоз, Чернигов, Шестовицы.

Подвески-амулеты. Клык и резец кабана — Арефино²⁹, косточка бобра сверленная — Шестовицы; набор подвесок-амулетов из ложечки, гребенки, уточки и другие — Кветуль, Власовичи.

В кургане у дер. Власовичи было найдено яйцо-писанка.

Монеты: восточные монеты IX—X вв.— Глубоцкое, Гомель, Зимница, Седнев, Уваровичи; серебряники Владимира — Обидовичи; монеты неопределенные — Дубровка (Смоленской обл.), Осовку, Ухов, Хизово.

²⁹ М. К. Каргер отмечает, что кабаньей клык является довольно частой находкой как на славянских городищах, так и в погребениях. М. К. Каргер. Древний Киев. М.—Л., 1959, стр. 165.



ПАМЯТНИКИ, РАСПОЛОЖЕННЫЕ В МЕЖДУРЕЧЬЕ ДЕСНЫ И ДНЕПРА

1. **Абрамовка Гомельской области.** В урочище «Колыно» расположено несколько курганов. Раскопки производил Филозов в конце XIX в. Обряд погребений неизвестен. Найденны бусы сердоликовые, стеклянные и серебряные, витой перстень без спайки и два проволочных неспаянных кольца. Романов. АО, стр. 28.

2. **Аздели Гомельской области.** Курганная группа более чем в 200 курганов с «обыкновенными» погребениями. Романов. АО, стр. 29.

3. **Азобичи Смоленской области.** Курганная группа. Раскопки производил В. И. Сизов в 1885 г. «Найдены погребения не только в бересте, гробах, и ямах, но также, и в срубках». В мужских погребениях умершие положены головами на восток; в женских — на запад. Инвентарь женских погребений: большие проволочные височные кольца, шейные гривны, перстни. ЗРАО, т. XI, вып. 1, 2. СПб., 1899, стр. 182.

4. **Алешня Брянской области.** Группа из четырнадцати курганов. П. М. Еременко в 1896 г. и Тычевский в 1923 г. раскопали шесть из них. Труположение на горизонте; умерший обращен головой на восток; в слое золы и угля сохранилось дубовое гробовище. Инвентарь: бусы, металлические правески, браслеты. Пять курганов без погребений.

Труды Орловской Ученой архивной комиссии за 1904—1905 гг. Орел, 1906, стр. 87—95; ЗРАО, т. XI, вып. 1, 2. СПб., 1899, стр. 187. Архив ИА, 1896/68.

5. **Анедино Гомельской области.** В 1876 г. случайно раскопано несколько курганов. Костяк лежал на остатках кострища и ими же был присыпан сверху. Вещи древнерусского типа. ЗРАО, т. VII, вып. 1, 2. СПб., 1896, стр. 121.

6. **Автоновка Брянской области.** Группа в 17 курганов расположена на берегу р. Беседи. П. М. Еременко раскопал в 1894 г. шесть из них. Труположение на горизонте в пяти курганах; умершие обращены головами на запад; сохранились остатки гробов; под умершими, а иногда над ними — уголь и зола. Инвентарь женских погребений: семилучевые и проволочные височные кольца, гривны, ожерелье из бус, лунниц, крестов и других различных привесок, прислице; в одном из курганов в ногах погребенного найдены обручи от деревянного ведра; инвентарь мужских погребений — кольцо,

железный нож. Труположение в насыпи в одном кургане; высота подсыпки около 40 см; ориентировка западная; сохранились остатки гроба; под умершим прослежен слой угля и золы; вещей нет. Еременко. РК, стр. 84—95. Архив ИА, 1894/103.

7. **Арефино Смоленской области.** Группа курганов. Раскопки производили в 70—80-е годы прошлого века М. Ф. Куцинский и В. И. Сизов; А. Н. Лявданский в 1926—1927 гг. и в 1952 г. — Е. А. Шмидт. Трупосожжение на стороне; пережженные кости иногда помещены в урну, которая находилась на горизонте или в насыпи кургана. Инвентарь: различные украшения, стеклянные и металлические слитки. Древности, т. IX, вып. 1. М., 1881, стр. 1 и сл. ЗРАО, т. XI, вып. 1, 2. СПб., 1899, стр. 180. Архив ИА, 1952/712.

8. **Аришинцы Смоленской области.** Курганы расположены в два ряда. В 1920 г. раскопано шесть курганов. Труположение в яме, глубина ямы 0,5—1,5 м; умершие обращены головами на запад. Мужские погребения без вещей; в женских — обнаружены проволочные и семилучевые височные кольца, сердоликовые бусы, браслеты пластинчатые и витые перстни. Архив ИА, 1920/64.

9. **Балахта-Княжино Смоленской области.** На правом берегу р. Десны расположены четыре кургана; три из них распаханы, один — раскопан С. М. Соколовским в 1924 г. Погребение не обнаружено. Працы, III, стр. 25.

10. **Батуровка Брянской области.** Два курганная группы расположены на берегу р. Беседи; в одной из них 37 курганов и в другой — 46. П. М. Еременко в 1894 г. раскопал десять курганов. Трупосожжение — в одном кургане; в основании его прослежен слой золы толщиной в 9 см; в западной части кургана, несколько выше горизонта, обнаружен уголь и в нем пережженные человеческие кости; вещей нет. Труположение на горизонте в пяти курганах; умершие обращены головами на запад; сохранились остатки гробов; уголь под умершими и в насыпи кургана; в женских погребениях: семилучевые и проволочные височные кольца, бусы, обломки гривны, кольца; мужские погребения без вещей. В одном кургане умерший положен головой на восток; вещей нет. Два кургана без погребений. Еременко. РК, стр. 84—95. Архив ИА, 1894/103.

11. **Белый Берег Гомельской области.** Группа из 39 курганов. В 1924 г.

С. Х. Боборыкин раскопал четыре из них. Труположение на горизонте в двух курганах; умершие положены головами на запад; вещей нет. Труположение в насыпи, высота подсыпки 20 см; ориентировка западная; в насыпи — золотая прослойка; вещей нет. Архив ИА, 1924/155.

12. **Белогорье Черниговской области.** Группа из 20 курганов расположена недалеко от тракта Мглин — Стародуб. В 70-х годах прошлого века один из местных помещиков раскопал несколько курганов. Найденны позолоченные стеклянные бусы и семилучевые височные кольца. Обряд погребений неизвестен. Архив ИА, 1906/55.

13. **Беляевка Гомельской области.** Группа до 60 курганов расположена на р. Беляевке, притоке р. Сож. Труположение на горизонте. Инвентарь: кольца и подвески. Романов. АО, стр. 26.

14. **Бервеновка Гомельской области.** Курганы с «обыкновенными» погребениями, бассейн р. Днепр. По-видимому, это славянские курганы с труположением на горизонте. Романов. АО, стр. 26.

15. **Бердыж Гомельской области.** К. М. Поликарповичем в 1928 г. раскопано три кургана. Труположение на горизонте в двух из них. В одном кургане труположение в яме. Вещей нет. Працы, I стр. 280. Газета «Сов. Беларусь». Минск, 1928, № 128, 221, 222.

16. **Березна Черниговской области.** В группе 32 кургана. Д. Я. Самоквасов раскопал в 1881 г. 16 из них. Труположение в могильной яме. Ориентировка западная; сохранились остатки гробов. Инвентарь такой же, как в черниговских и седневецких курганах. Самоквасов. МРЗ, стр. 206 его же. МДСЧ, стр. 91.

17. **Беседовичи Могилевской области.** Группа в 70 курганов расположена на берегу р. Беседи. В 1892 г. С. Ю. Чоловский раскопал пять. Трупосожжение в двух курганах; разбросаны уголь и зола и между ними пережженные человеческие кости. Труположение на горизонте; умерший обращен головой на запад, под ним — уголь; у правой руки — горшок с углем. Труположение в насыпи; высота подсыпки около 70 см; умерший положен головой на восток. Инвентарь: железный нож, горшок. Один курган потревожен; найдено кострище с крупными углями, две обгоревшие колоды и черешки разбитого горшка. Фурсов и Чоловский. Дневник, стр. 22. ЗРАО, т. VIII, вып. 1—2. СПб., 1896, стр. 120.

18. **Блинные Кучи** Смоленской области. Группа состоит из 46 курганов. Раскопки производили в 1885 г. В. И. Сизов и в 1919 г. — С. М. Соколовский. Раскопано четыре кургана. Труположение на горизонте; умершие обращены головами на запад. Мужские погребения без вещей; в женских — обнаружены проволоочные височные кольца, лунницы, в ногах — горшок. Працы, III, стр. 18, 19.

19. **Богдановка** Смоленской области. На р. Десне расположены курганы, в которых были найдены бронзовые браслеты, перстни, проволоочные и височные кольца, бусы стеклянные позолоченные. Працы, III, стр. 92.

20. **Большие Немки** Гомельской области. Группа в 133 кургана. Труположение на горизонте. При раскопках обнаружены бусины и арабские монеты X в. Романов. АО, стр. 27.

21. **Большие Щербиничи** Брянской области. Группа из 127 курганов. П. М. Еременко раскопал в 1894 г. 13 курганов. Труположение на горизонте; умершие обращены головами на запад. Четыре кургана без погребений. Еременко. РК, стр. 72—84.

22. **Боромыки** Черниговской области. В группе несколько курганов. Д. Я. Самоквасов в 1881 г. раскопал три из них. Труположение — в могильной яме; ориентировка западная; сохранились остатки гробов. Инвентарь: железный нож, бронзовые бубенчики, фрагмент бронзовой пинцетки. Два кургана без вещей. Самоквасов. МРЗ, стр. 206.

23. **Боровичи** (Попова гора) Брянской области. Две курганные группы в 132 кургана. Расположены на берегу р. Беседи. П. М. Еременко раскопал в 1894 г. 17 курганов. Трупосоожжение в одном кургане; на горизонте, на слое песка лежали пережженные человеческие кости; над ними — бревенчатый сруб размерами $2,35 \times 0,07 \times 0,27$ м; вещей нет. Труположение на горизонте в 11 из раскопанных курганов; умершие положены головами на запад; сохранились остатки гробов; под умершими иногда прослеживается слой золы с углем. В женских погребениях обнаружены семилучевые и проволоочные височные кольца, ожерелье из бус и привесок, кольца; в мужском погребении — железный нож, огниво, кремь, точило и пряжка от сумки, в которой находились эти вещи; на животе лежал крест. В двух курганах умершие положены головами на восток; инвентарь: проволоочное кольцо у правого локтя. Труположение в яме — в трех курганах; глубина ямы около 12 см; ориентировка западная; вещей нет. Еременко. РК, стр. 84—95. Архив ИА, 1894/103.

24. **Быковцы** Гомельской области. Курганная группа из семи курганов «е обыкновенными» погребениями, расположена на р. Покати. Романов. АО, стр. 27.

25. **Васильевщина** Смоленской области. Группа из 36 курганов. В 1956 г. Е. А. Шмидт раскопал четыре кургана. Трупосоожжение. Архив ИА, 1956/1102; 1956/1269.

26. **Вехраны** Могилевской области. Курганная группа расположена при впадении р. Вехры в р. Сож. С. Ю. Чоловский в конце прошлого века раскопал один курган. Труположение в насыпи; высота подсыпки около 2 м; умерший обращен головой на запад; вещей нет. АИЗ, т. I, М., 1893, стр. 449.

27. **Взмутное** Могилевской области. Группа в 300 курганов расположена на берегу р. Прони. С. Ю. Чоловский в 1892 г.

раскопал два кургана. Труположение — в могильной яме; ориентировка западная; прослежены мелкие угли; сохранились следы истлевшего дерева. Вещей нет. Фурсов и Чоловский. Дневник, стр. 35, 36.

28. **Видунцы** Могилевской области. Группа в девять курганов расположена на р. Беседи. При раскопке (в прошлом веке) находили медные кресты и человеческие кости. ИАК, вып. 5, СПб., 1903, стр. 63.

29. **Власовичи** (Улазовичи) Брянской области. Группа расположена на берегу р. Ипути, насчитывает 59 курганов. П. М. Еременко в 1891 г. раскопал 26 из них. Труположение на горизонте в 13 курганах; ориентировка западная. В женских погребениях обнаружены проволоочные височные кольца, семилучевые височные кольца, гривны, браслеты, кольца с пальцев рук, нож, бусы различные, металлические привески; в мужских погребениях — нож, кольцо, пряжка. Труположение с восточной ориентировкой на горизонте в десяти курганах. Инвентарь: пряжка, колечко, железный нож у пояса; несколько курганов без вещей. В одном кургане умерший положен головой на север; инвентарь: бусы, височные кольца. Труположение в яме — в двух курганах; ориентировка западная; сохранились остатки гроба. Инвентарь: височные кольца, бусы с различными металлическими привесками, браслеты, кольца, нож, писанка (глиняное яичко). Еременко, РК, стр. 84—95. Архив ИА, 1891/50.

30. **Внуковичи** Брянской области. В группе 30 курганов. П. М. Еременко в 1894 г. раскопал пять курганов. Труположение на горизонте — в трех курганах; умершие обращены головами на запад. Труположение в яме — в одном кургане; глубина могильной ямы 0,35 м; ориентировка западная. Труположение в насыпи, положение умершего, такое же, как и в других курганах. Инвентарь: бусы, височные проволоочные кольца. Еременко. РК, стр. 72—84.

31. **Волынеж** Могилевской области. Один курган. Местные жители называют его «Волотова могила». Раскопан С. Ю. Чоловским в 1873 г. В насыпи обнаружены пережженные кости животного, а на горизонте, на подсыпке в 0,05 м, — кострище, в котором находились черепки от горшка; кости человека не обнаружены. АИЗ, т. I, М., 1893, стр. 447.

32. **Воробьевка** Гомельской области. Бассейн р. Покати. «10 курганов в лесу с обыкновенными погребениями». Найдено кольцо. Романов. АО, стр. 27.

33. **Вылево** Гомельской области. На левом берегу р. Ипути в урочище «Чесноково болото» расположено около 40 курганов. Раскопки производили Филонов и Романов. Раскопано 12 курганов. Найдены мелкие кострища, остатки урн, неясные следы трупосоожжений. Романов. АО, стр. 27.

34. **Высокое** Брянской области. Группа в 60 курганов расположена на берегу р. Ипути. П. М. Еременко в 1891 г. раскопал семь из них. Труположение на горизонте; умершие обращены головами на запад в шести курганах; в одном кургане обнаружены бусы и железный предмет, остальные без вещей. Умерший положен головой на восток в одном кургане; вещей нет. Еременко. РК, стр. 84—95. Архив ИА, 1891/50.

35. **Гадилевичи** Гомельской области. Группа состоит из 350 курганов. В 1930 г. было раскопано 12 из них. Труположение на горизонте; умершие обращены головами на запад, на слой щепа;

мужские погребения без вещей; в женских — обнаружены семилучевые и проволоочные височные кольца, обломки гривен, различного рода подвески, крестики, браслеты, перстни, стеклянные разноцветные и позолоченные бусины. Почти в каждом кургане найден небольшой горшочек с линейным орнаментом. Працы, III, стр. 232. ИАК, вып. 5, СПб., 1903, стр. 53.

36. **Гетманская Буда** Брянской области. Группа из 46 курганов. П. М. Еременко в 1894 г. раскопал девять из них. Труположение на горизонте; умершие обращены головами на запад; сохранились остатки гробов.

Инвентарь: семилучевые и проволоочные височные кольца, стеклянные разноцветные, позолоченные бусины, сердоликовые, перстни, кольца. Еременко, РК, стр. 72—84.

37. **Глубоцкое** Гомельской области. Группа в пять курганов расположена в урочище «Струпов», на р. Немыльне. Раскопки велись в конце XIX в. «Обыкновенные погребения с восточными монетами IX—X вв.». Романов. АО, стр. 32.

38. **Глушица** Смоленской области. Курганная группа расположена на левом берегу р. Днепр, против Гнездова. Е. Н. Клетнова в 1914 г. раскопала десять курганов. Трупосоожжение; пережженные кости заключены в урну, помещенную на материке; иногда возле урны находится небольшое кострище; здесь же обнаружены вещи. Три кургана без погребений. Е. А. Клетнова. Раскопки Гнездова Левобережного. Смоленская старина, вып. 3. Смоленск, 1916. Архив ИА, 1914/323.

39. **Головачи** Могилевской области. Группа в 60 курганов расположена на левом берегу р. Прони. И. А. Сербов в 1930 г. раскопал один курган. Труположение на горизонте; умерший обращен головой на запад; под ним на горизонте два небольших кострища; над умершим сложена дощевина из дубовых плах. Инвентарь: малые проволоочные височные кольца, бусы, бронзовые подвески, перстни; слева от умершего — черепки горшка с линейным орнаментом. Працы, III, стр. 240.

40. **Голубовка** Брянской области. Группа в 104 кургана расположена на р. Туросне. М. П. Еременко в 1894 г. раскопал десять курганов. Труположение на горизонте в девяти из них; умершие обращены головами на запад; сохранились остатки гробов; уголь встречен под умершими и иногда над ними. В женских погребениях обнаружены семилучевые и проволоочные височные кольца, гривны, перстень, бусы с металлическими привесками; мужские погребения без вещей. Труположение в могильной яме; глубина ямы около 40 см; умерший положен головой на запад; вещей нет. Еременко. РК, стр. 83—95. Архив ИА, 1894/103.

41. **Гомель**. В 1893 г. В. Б. Антонович произвел раскопки около Гомеля и у г. Череска. Всего раскопан 115 курганов. Труположения в насыпи; высота подсыпки 0,5 м. Подсыпка состоит из смеси угля и песка; умершие положены головами на запад. В мужских погребениях обнаружены поясные пряжки, литые бронзовые кольца (у пояса) и железные ножи; в женских погребениях — семилучевые височные кольца, витые гривны, ожерелья, стеклянные, пастовые, сердоликовые, аметистовые и хрустальные бусины, различные привески, лунницы, перстни и дугообразные фибулы, браслеты, саванские монеты X в. ОАК за 1893, стр. 10, 11, ЗРАО, т. VIII, вып. 1, 2, СПб., 1896, стр. 120, 121.

42. **Городок** Могилевской области. На

берегу р. Сож расположена курганная группа. С. Ю. Чоловский в 1892 г. раскопал один курган. Трупосожжение; в центре кургана — кострище. ЗРАО, т. IV, вып. 1, 2. СПб., 1896, стр. 121. Фурсов и Чоловский. Дневник, стр. 29, 30.

43. Грязивец Гомельской области. Курганная группа состоит из 100—180 курганов. Е. Р. Романов раскопал 4 кургана. В трех из них обнаружены труположения на горизонте, а в одном — неполное трупосожжение. Ориентировка восточная. В кургане с неполным трупосожжением сохранилось кострище из семи рядов сосновых плах высотой до 0,7 м. Вещей нет. Лишь в одном кургане находится раздавленный горшок. Романов. АРМГ, стр. 29, 30.

44. Грязивец Витебской области. Две курганные группы в 186 курганов. Раскопки производили А. Н. Лязданский в 1928 г. и А. З. Коваленя в 1929 г. Раскопано семь курганов. Труположение в могильной яме в пяти курганах. Трупосожжение в двух курганах. Працы, I, стр. 280. Працы, II, стр. 512.

45. Гулевка Брянской области. В группе 107 курганов. П. М. Еременко раскопал в 1894 г. семь курганов. Труположение на горизонте в четырех курганах; умершие обращены головой на запад; уголь встречен под умершим и над ним. Труположение в яме в двух курганах; глубина ямы 0,35—0,05 м; ориентировка западная. В женских погребениях обнаружены проволочные височные кольца, бусы стеклянные, сердоликовые, кольца; в мужских погребениях — нож, пряжки, остатки кожаной сумки с огнивом и серой. Один курган без погребения. К западу от Гулевки расположена другая курганная группа, которая насчитывает 36 курганов. П. М. Еременко в 1894 раскопал восемь из них. Труположение на горизонте; умершие обращены головами на запад. Еременко. РК, стр. 72—84.

46. Давыдовка Гомельской области. Курганная группа по р. Сож. При раскопках Филонов нашел «раскаленный песок». По-видимому, это трупосожжение. Романов. АО, стр. 29.

47. Демьянки Гомельской области. На берегу оз. Речица, в урочище «Низень» находится более 100 курганов с обыкновенными погребениями и трупосожжением. При раскопках в конце прошлого века Филонов нашел лишь кремневую стрелу. В обвалившихся от размыва рекою обрывах обнаружены трупосожжения в урнах. Романов. АО, стр. 27.

48. Деревуж Смоленской области. Всего в группе 70 курганов. С. М. Соколовский раскопал в 1923—1924 гг. 32 кургана. Труположение на горизонте в 24 курганах. Труположение в могильной яме в одном кургане; глубина ямы — 0,5 м. В одном кургане обнаружено сидячее погребение в насыпи; вещей нет. Шесть курганов оказались без погребений. Ориентировка западная и восточная. Потребовано три погребения. Инвентарь женских погребений: браслетообразные в семилучевые височные кольца, бусы, браслеты, перстни, различные подвески, крестики, нож и горшок; мужские погребения почти без вещей, лишь в одном — была найдена пряжка и в двух — горшки. В некоторых курганах прослеживается уголь, в одном кургане в насыпи обнаружено кострище. Працы, III, стр. 11—13.

49. Доброносичи Смоленской области. Группа в 39 курганов находится на правом берегу р. Ипути. Раскопки производили В. И. Сизов в 1885 г. Обряд погребений такой же, как в курганах у дер. Азо-

бичи. Инвентарь: бронзовые перстни, стеклянные посеребренные, зеленые, сердоликовые бусины, блишки. Працы, III, стр. 26. ЗРАО, т. XI, вып. 1, 2. СПб., 1899, стр. 182.

50. Доброселье (Петрополье) Смоленской области. Группа из 21 кургана расположена на правом берегу р. Вихры и на правом берегу р. Городни. Е. А. Шмидт в 1953 г. раскопал два кургана. Трупосожжение. На горизонте — угольный слой. Инвентарь: металлические и стеклянные сплавы, фрагменты глиняного горшка. Архив ИА, 1953/790.

51. Добруш Гомельской области. На кладбище 52 кургана с «обыкновенными» погребениями. Найдены бусы. В урочище «Боровое болото» на левом берегу р. Ипути расположено 50 курганов. Шесть из них раскопаны Филоновым. Найдены «обыкновенные» погребения. В женских погребениях обнаружены шейная гривна, витая, из четырех проволок с шпиками по концам бусы сердоликовые, хрустальные, позолоченные, перстни, кольца от сережек, пряслице розового шифера; в мужском погребении — свинцовое широкое кольцо от рукоятки ножа. В урочище «Ракитня» на левом берегу р. Ипути расположено 12 курганов. Раскопки Филонова. «Обыкновенные» погребения. Найдены пять перстней плоских и трехгранных, два поясных кольца, два маленьких колечка и одна позолоченная бусина. Романов. АО, стр. 27.

52. Добрыши на Смоленской области. Курганы расположены на берегу р. Десны. Труположение. Инвентарь: бронзовые привески, семилучевые височные кольца, перстни, ромбоцифровые височные кольца, нож, обломок железной дужки и бронзовой пряжки. Працы, III, стр. 33.

53. Добрынь Витебской области. И. А. Сербов в 1928 г. раскопал один курган с трупосожжением. Вещей нет. Працы, I, стр. 280.

54. Дубейково Могилевской области. Е. Р. Романов в 1889—1890 гг. раскопал три кургана. Найдены бусы стеклянные позолоченные, бубенчик, стеклянное кольцо, обломок железного ножа. Древности, т. XV, вып. 2. М., 1894, Протоколы, стр. 141.

55. Дубровка Гомельской области. По р. Ути, около деревни расположены четыре кургана. При раскопках найдены кольцо, цепочка и меч (?). Романов. АО, стр. 31.

56. Дубровка Смоленской области. Несколько курганов. При раскопках находили костяки. Инвентарь: браслеты, кольца, подвески из монет; в одном кургане найдено бронзовое височное кольцо с подвеской. Працы, III, стр. 33.

57. Еленец Могилевской области. Курганная группа из восьми курганов расположена на левом берегу Днепра; к востоку от нее находится вторая группа из 21 кургана. Е. Р. Романов в 1888 г. раскопал один курган из первой группы. Умерший погребен на горизонте на слое черной земли с большим количеством угля, ориентирован головой на запад. Сохранились остатки рамы из дубовых досок вокруг умершего. Инвентарь: огниво, кремь, нож у левой руки. К юго-востоку от умершего — горшок с клеймом в виде двух треугольников на дне. Романов. АРМГ, стр. 131, 132. ЗРАО, т. VIII, вып. 1, 2. СПб., 1896, стр. 122. Архив ИА, 1904/184.

58. Елизаветино Могилевской области. Группа в 36 курганов расположена недалеко от правого берега р. Сож. С. Ю. Чоловский в 1892 г. раскопал четыре кургана. Труположение на горизонте, в женских погребениях умершие положены головами на запад, в мужских — на восток; одно погребение парное; мужские по-

гребения без вещей; в женских — обнаружены перстень, бусы, бронзовые серьги (?). Фурсов и Чоловский. Дневник, стр. 15.

59. Еловцы Смоленской области. Курганная группа из 45 курганов расположена на правом берегу р. Сож. В 1953—1954 гг. Е. А. Шмидт раскопал три кургана. Труположение в могильной яме. Инвентарь: обломок височного кольца, янтарные бусы, серьга, остатки шерстяной материи. Труположение на горизонте; умерший обращен головой на запад. Инвентарь: железный нож и гвозди. Трупосожжение; переженные кости находятся на горизонте в темном угольном слое. Инвентарь: глиняное пряслице, два железных ножа, топор, зубы животных, разбитые урны. Архив ИА, 1953/790; 1954/940.

60. Ельня Смоленской области. Курганная группа расположена в 15 верстах от г. Ельни. Раскопки производили В. И. Сизов в 1885 г. и Эйбоженко в 1889 г. Труположение на горизонте; ориентировка западная. В насыпи курганов почти всегда заметны легкие прослойки угля. При костяках нередко стоят глиняные сосуды или деревянные обитые железными полосами ведерки. Инвентарь женских погребений: проволочные височные кольца, дунницы, различные подвески к ожерелью, бусы сердоликовые и позолоченные; в мужских погребениях встречаются преимущественно ножи, иногда поясные пряжки. ЗРАО, т. XI, вып. 1, 2. СПб., 1899, стр. 181.

61. Жгунь Гомельской области. В группе более 100 курганов; они почти полностью уничтожены. В конце XIX в. были найдены человеческие костяки, положенные головами на запад, и стеклянные золоченные бусы. Романов. АО, стр. 30.

62. Завод — Коредкии Брянской области. Один курган. Раскопки производили в конце прошлого века. Найдены «разного металла кольца, серьги и человеческие кости». Тр. МПК XIV АС, вып. 1. М., 1906, стр. 69, 90.

63. Загорье Брянской области. Группа из шести курганов. Раскопки вел П. М. Еременко в 1896 г. Трупосожжение; на горизонте слой золы, в нем — переженные человеческие кости. Труположение на горизонте; ориентировка восточная и западная. Инвентарь: браслет, медная проволочка и черенки горшка. Архив ИА, 1896/68. Труды Орловской Ученой архивной комиссии за 1904—1905 гг. Орел, 1906, стр. 87—95.

64. Займище Брянской области. В группе около 20 курганов. С. А. Гатцук в 1902 г. раскопал один курган. Труположение на горизонте; умерший обращен головой на запад; сохранились остатки дерева. В насыпи, вплоть до материка, встречаются угольки. Инвентарь: проволочные височные кольца, спиральная гривна, сердоликовые и стеклянные бусины. Архив ИА, 1902/75; 1906/55.

65. Залесье Гомельской области. На левом берегу р. Сож расположена курганная группа, которая захватывает и правый берег реки. Раскопки производил В. Б. Антонович в конце XIX в. «Находки те же, что и в Чеботовичах, с добавлением подвесок в виде крестиков, на которых заметны искаженные распятия». Романов. АО, стр. 28.

66. Заполье Брянской области. На берегу ручья, впадающего в р. Косту, в урочище «Черники» расположена группа из четырех курганов. С. А. Гатцук раскопал их. В насыпях были прослежены прослойки золы; погребений не обнаружено. ИАК, вып. 29, 1909 г. стр. 167. Архив ИА, 1907/41.

67. Зимица Смоленской области. Курганная группа расположена на р. Десне.

При раскопках найден диргом с ушком
966 г. Працы, III, стр. 26.

68. И в а н о в к а Гомельской области.
К. М. Поликарпович в 1928 г. раскопал
шесть курганов. Трупосожжение и труполо-
жение на горизонте. Працы, I, стр. 280.

69. И в а н с к Могилевской области.
Группа из 40 курганов расположена на
берегу р. Остер. С. Ю. Чоловский в 1892 г.
раскопал два кургана. Труположение на
горизонте; умерший обращен головой на
запад. Инвентарь: у бедра — бронзовая
пряжка, в ногах — горшок. Второй курган
без погребения; в насыпи найдены черепки
от горшка. С. Ю. Чоловский еще застал
здесь обычай ставить горшки с углями и
раскладывать костры на могиле умерших.
Иногда те горшки, из которых обмывали
умершего, разбивали, и черепки зарывали
в могильную насыпь. Фурсов и Чо-
ловский. Дневник, стр. 26, 27.

70. И в о л ь с к Гомельской области. На
р. Узе расположены четыре курганных
группы из 82 курганов. При раскопках
найлены костяки и сосуды из синей глины,
а также небольшой железный топор. Рома-
нов. АО, стр. 29.

71. И т н а т о в к а Могилевской области.
Группа в 20 курганов расположена на бе-
регу р. Сож. С. Ю. Чоловский в 1892 г. рас-
копал три кургана. Труположение в мо-
гильной яме, глубина ямы до 1 м. В двух
погребениях умершие положены головами
на запад; в одном — на восток. В насыпи
одного из курганов обнаружено кострище,
а в юго-восточной части этого же курга-
на — грудка камней; инвентарь: бусы и се-
ребряное кольцо; один курган без вещей;
в третьем — разбросаны черепки горшка.
Фурсов и Чоловский. Дневник,
стр. 34.

72. И п о л и т о в к а (Ново-Беляевка)
Гомельской области. Курганный группа
расположена на р. Чечере к северу от Че-
черска. В 1890 г. В. И. Сизов раскопал один
курган и в 1924 г. был раскопан еще один
курган. Труположение на горизонте;
умерший обращен головой на запад, на
слое желтого песка; в насыпи прослежены
сосновые угли. В одном погребении обна-
ружены три медных дунницы и три мед-
ных кольца; в другом — вещей нет.

Древности, т. XV, вып. 2, М., 1894, прото-
колы, стр. 141. Архив ИА, 1924/155.

73. К а л ь с и н к а Могилевской области.
Курганный группа из 40 курганов распо-
ложена на левом берегу р. Ратомли притоке
р. Прони. И. А. Сербов в 1930 г. раскопал
два кургана. Труположение на горизон-
те; кости — в беспорядке; вещей нет. Пра-
цы, III, стр. 241.

74. К а м е н ь Гомельской области. На
р. Нетеше несколько курганов. По сведени-
ям Е. Р. Романова, здесь найдено обыкно-
венное погребение с глиняным сосудом при
костяке. Романов. АО, стр. 30.

75. К а р х о в к а Брянской области.
Группа из 13 курганов. П. М. Еременко в
1894 г. раскопал 12 курганов. Труполо-
жение на горизонте в шести курганах;
умершие обращены головами на запад; под
ними встречен уголь. Труположение в
насыпи в четырех курганах; умершие ори-
ентированы головами на запад. В женских
погребениях обнаружены бусы, перстни;
в мужских — кольца, пряжки, нож; в од-
ном кургане — удила. В двух курганах по-
гребений не обнаружено. П. М. Ереме-
нко. РК, стр. 72—84. Архив ИА, 1890/90.

76. К а т о л и н Брянской области. Груп-
па в 36 курганов. При раскопках местные
жители находили бронзовые кольца и
браслеты. Працы, III, стр. 27.

77. К а ш е в к а Черниговской области.
Могильник состоит из восьми насыпей.

Д. И. Блифельд в 1949 г. раскопал один
курган. Труположение в могильной яме,
глубина ямы 1,4 м; умерший обращен голо-
вой на запад. Вещей нет. Д. И. Блифельд.
Деснянская археологична експедиция 1949 р.
АП, т. V, Київ, 1955, стр. 14, 15.

78. К в е т у н ь Брянской области. Кур-
ганный группа расположена в урочище
«Дуля». В 1957 г. Л. Артишевской было
вскрыто 11 курганных насыпей. Трупосо-
жжение. Инвентарь: лонные сосуды, две фи-
булы прибалтийских форм середины I ты-
сячелетия н. э.

В урочище «Гай» расположена другая
курганный группа. В 1948 и 1958 гг.
В. А. Падня раскопал десять курганов.
Труположение на горизонте и в могиль-
ной яме; умершие обращены головами на
запад. В женских погребениях обнаруже-
ны провололочные, с заходными концами,
височные кольца, бусины, пластинчатый
браслет, привески-амулеты; мужские по-
гребения обычно без вещей, иногда встре-
чаются пряжки, кресало.

В. А. Падня. Материалы из раскопок
Кветуньских курганов. СА, № 2, М., 1958,
стр. 218—225.

79. К л ь с и н о Могилевской области.
Группа состоит из девяти курганов.
С. Ю. Чоловский в 1893 г. раскопал один
курган. На глубине 0,7 м от поверхности
(высота кургана 1,4 м) были обнаружены
два костяка; ориентировка восточная. Ин-
вентарь: железный нож — у ступней ног
мужского костяка, бусы и провололочные
височные кольца — у женского. АИЗ, т. I,
М., 1893, стр. 449.

80. К н ь з е в к а Могилевской области.
Группа состоит из 20 курганов. С. Ю. Чо-
ловский в 1892 г. раскопал один курган. Не-
полное трупосожжение; на горизонте ле-
жит полуобгорелый скелет головой на за-
пад; вещей нет. Фурсов и Чолов-
ский. Дневник, стр. 12, 13. ЗРАО, т. VIII,
вып. 1, 2, СПб., 1896, стр. 120.

81. К о з а р и н о Гомельской области.
Курганный группа в 20 курганов распо-
ложена на левом берегу р. Сожи. А. Лона-
чевский в 1884 г. раскопал все двадцать.
Труположение на горизонте; умершие
ориентированы головами на запад. Муж-
ские погребения без вещей; в женских об-
наружены сердоликовые, стеклянные раз-
ноцветные, позолоченные бусины, медные
провололочные браслеты.

А. Лоначевский. Археологические
находки в Гомельском уезде Могилевской
губернии. Киевская старина, т. IX, Киев,
1885.

82. К о з а р и ч и Брянской области.
Группа расположена на берегу р. Ипути,
насчитывает 93 кургана. П. М. Еременко в
1891 г. раскопал 19 из них. Труположе-
ние на горизонте; в 13 курганах ориен-
тировка западная; сохранились остатки гро-
бов; под умершими, а иногда и над ними
проследивается зольная прослойка. Инве-
тарь женских погребений: провололочные ви-
сочные кольца, бусы, браслеты, кольца,
дунницы; мужские погребения без вещей.
Труположение на горизонте с восточной
ориентировкой в шести курганах. Инве-
тарь: кольцо с пальцев рук, пряжки, остат-
ки воинского набора, нож, горшок; два по-
гребения без вещей. Еремеико. РК, стр.
84—95. Архив ИА, 1891/50.

83. К о л б о в к а Гомельской области. По
обеим сторонам Стародубского шляха рас-
положена группа в 41 курган. В 1878 г.
по указанию губернатора один курган
разрыт волостным старшиною. «Обык-
новенное» погребение. Романов. АО,
стр. 27.

84. К о л п е н и ц а Смоленской области.
Группа в 20 курганов. Почти все курганы

распаханы. С. М. Соколовский в 1923—
1924 гг. раскопал пять курганов. В двух
курганах на горизонте были обнаружены
кострища размерами 0,6 × 0,4 м. Никаких
следов погребения не сохранилось. Осталь-
ные курганы без погребений. Працы, III,
стр. 13, 14.

85. К о л у н а в о Смоленской области.
Группа расположена на берегу р. Днепр.
А. Н. Ляндавский раскопал два кургана.
Трупосожжение. Вещей нет. Працы, I,
стр. 287.

86. К о п т е в о Смоленской области. На
обоих берегах р. Остер расположены кур-
ганный группы. Раскопки производили
кладовскатели. Найлены костяки без ве-
щей. Працы, III, стр. 27.

87. К о р д о в Гомельской области. Груп-
па в 100 курганов расположена на берегу
р. Днепр. В 1904 г. Е. Р. Романов раскопал
16 курганов. В 15 из них обнаружены тру-
положения в могильной яме; глубина
ямы иногда более 1,5 м. В насыпи и на го-
ризонте встречены уголь и зола. Погребен-
ия совершались в дубовых колодах или
дубовых рамах; иногда под голову умер-
шего просто положена дубовая доска. Все
детские погребения совершены непосредст-
венно на грунте. Умершие положены голо-
вами на запад. В женских погребениях
найлены провололочные и трехбусинные ви-
сочные кольца, различные бусы, браслеты,
перстни, подвески, дунницы; в мужских
погребениях вещей нет. В одном кургане
обнаружено труположение на горизонте;
умерший обращен головой на запад; во-
круг него сохранились остатки «рамы» из
дубовых бревен; вещей нет. Романов.
АРМГ, стр. 25—28.

88. К о р ж е в к а Брянской области.
Группа в 56 курганов расположена на бе-
регу р. Уечи, притоке р. Ипути. В 1894 г.
П. М. Еременко раскопал девять курганов.
Труположение на горизонте. В пяти кур-
ганах умершие обращены головами на за-
пад; сохранились остатки гробов; уголь и
зола — под умершими, а иногда над ними;
в женских погребениях семидушевые ви-
сочные кольца, бусы, провололочные височ-
ные кольца, обломки гривен, браслеты; в
мужских погребениях — пряжки. В четы-
рех курганах ориентировка восточная; все
погребения мужские; два — без вещей, в
двух других найдены пряжки и поясные
кольца. Еремеико. РК, стр. 84—95. Ар-
хив ИА, 1894/103.

89. К о р м а Долгая Могилевской об-
ласти. С. Ю. Чоловский раскопал в 1892 г.
два кургана. Трупосожжение. Пережжен-
ные человеческие кости в кострище рас-
положено в насыпи кургана. Второй кур-
ган без погребения. Фурсов и Чолов-
ский. Дневник, стр. 14.

90. К о р м а Новоольгинская Мо-
гилевской области. Группа состоит из 26
курганов, расположенных неправильными
рядами. Е. Р. Романов в 1888 г. раскопал
три кургана. Труположение в насыпи;
высота насыпки в кургане с мужским
захоронением значительно больше, чем в
кургане с женским погребением. В жен-
ском погребении ориентировка западная;
инвентарь: провололочное кольцо, бусы, на
груди игла. В мужском погребении умер-
ший положен головой на восток; вещей
нет. Труположение в могильной яме,
глубина ямы 0,7 м; парное погребение;
умершие разделены «материковой» пере-
городкой; оба — обращены головами на
запад; мужское погребение без вещей; в
женском — шесть массивных витых сере-
бряных перстней, витой браслет из сере-
бряной проволоки, бусы, провололочные се-
ребряные височные кольца. Е. Р. Рома-
нов. Раскопки в Могилевской губ. в

1889 г. Древности, т. XIII, вып. 1, М., 1889, стр. 141.

91. **Корма Пайка** (Краснополье) Смоленской области. С. Ю. Чоловский в 1893 г. раскопал четыре кургана. Труположение в насыпи; под костяками — кострища или слой угля; некоторые скелеты обуглены. В двух курганах умершие обращены головами на запад; при них найдена железная секира, нож и в ногах — горшок; в двух других курганах умершие положены головами на восток; вещей нет. Фурсов и Чоловский. *Дневник*, стр. 12.

92. **Корсики** (Разрытое) Смоленской области. На берегу р. Плути находятся три курганные группы из 128 курганов. Курганы частично уничтожены. Найден костяк с бронзовой витой гривной и бусами. *Працы*, III, стр. 30.

93. **Костюковичи** Могилевской области. Е. Р. Романов в 1890 г. раскопал один курган. Найден: нож, пряжка, серп, бисер. *Древности*, т. XV, вып. 2, М., 1894 г., протоколы, стр. 141.

94. **Красная Слобода** Могилевской области. Группа из 14 курганов расположена близ устья р. Прони. В 1890 г. В. И. Сизов раскопал один курган. С. Ю. Чоловский в 1892 г. раскопал два кургана. Неполное трупосожжение; в насыпи (высота подсыпки — 0,35 м) — кострище, на котором лежит сильно обгоревший скелет; ориентировка — юго-западная; вещей нет. Труположение на горизонте; умерший обращен головой на запад. Инвентарь: бронзовое широкое кольцо, у правого плеча — горшок, пряслице, медное колечко с привеской в форме креста, стеклянные позолоченные бусины. Фурсов и Чоловский. *Дневник*, стр. 11, 12. *Древности*, т. XV, вып. 2, М., 1894. Протоколы, стр. 141. ЗРАО, т. VIII, вып. 1, 2, СПб., 1896, стр. 120.

95. **Краснозаборье** Смоленской области. Четыре группы (15 курганов). В курганах находили мужские и женские погребения. В мужских — находили горшки и различные предметы, в женских — бусы, височные кольца и др. Лит. *Працы*, III, стр. 27.

96. **Кричев** Могилевской области. В 1888 г. помещик В. С. Голынский производил раскопки, давшие небольшое количество вещей, по-видимому, древнеримского типа. В 1892 г. С. Ю. Чоловский раскопал кладбище с погребениями в два яруса; умершие похоронены рядом один с другим в разных направлениях. В первом ярусе (на горизонте) обнаружены витые бронзовые браслеты, ножи, бусы; во втором ярусе — стеклянный витой браслет, бронзовый перстень, ножи, ножницы, горшок. В. И. Сизов в одном кургане около Кричева обнаружил кости в деревянном ящике, вставленном в курган сбоку. Фурсов и Чоловский. *Дневник*, стр. 33. ЗРАО, т. VIII, вып. 1, 2, СПб., 1896, стр. 122. В. И. Сизов. *Курганы Смоленской губернии*. МАР. № 25. СПб., 1902, стр. 15, примечание № 1.

97. **Кубарки** Смоленской области. Группа в 68 курганов расположена на левом берегу р. Крапивны. В 1918—1919 гг. С. М. Соколовский раскопал 13 курганов. Трупосожжение; кострище расположено в насыпи, в нем ничего не найдено. Труположение в насыпи; высота подсыпки 0,4 м; умерший ориентирован головой на запад; инвентарь: трехбусинные височные кольца, бронзовые привески, перстень, нож. Труположение на горизонте в четырех курганах; в двух из них умершие обращены головами на запад — мужские погребения; найден обломок же-

лезного предмета в одном кургане и в другом — полоска сусального золота, перстень, серп, нож, лироподобная пряжка. Умершие положены головами на восток — женские погребения; инвентарь: трехбусинные височные кольца, бусы, стеклянные позолоченные, хрустальные, сердоликовые, перстень, браслеты, горшок. Труположение в могильной яме в трех курганах, глубина ямы от 0,35 до 1,15 м; ориентировка неизвестна; в некоторых случаях яма выложена валунами; в мужских погребениях, в насыпи — обломки горшков; в женских — малые проволочные височные кольца, стеклянные бусы. Четыре кургана без погребений. *Працы*, III, стр. 14, 15.

98. **Кузьмичи** Смоленской области. Курганная группа в 150 курганов расположена на левом берегу р. Беседи. В 1919 г. С. М. Соколовский раскопал 14 курганов. Труположение на горизонте в 13 из них; в десяти — умершие обращены головами на запад; в женских погребениях обнаружены семилучевые и проволочные височные кольца, браслеты, перстни, гривны, подвески; мужские погребения без вещей, лишь в одном найдено железное долото и бронзовый перстень. В трех курганах ориентировка восточная; два погребения без вещей; в одном — обломок пряжки. Трупосожжение; в насыпи, высота которой 0,35 м, кострище шириной в 1,2 м; в нем обнаружены пережженные кости и вещи со следами обжига: браслет, лунницы, височное кольцо. *Працы*, III, стр. 17, 18.

99. **Кукличи** Гомельской области. Курганная группа в десять курганов расположена на берегу р. Тяпной, бассейн р. Сож. «Обыкновенные» погребения. Романов, АО, стр. 26.

100. **Кулешовка** Могилевской области. Группа в 60 курганов расположена на берегу р. Остер, в урочище «Хрест». С. Ю. Чоловский в 1893 г. раскопал четыре кургана. Труположение на горизонте; ориентировка западная; в головах — горшок; в двух погребениях умершие положены головами на восток; сохранились остатки дубовых колод на толстом слое золы. Инвентарь: бляхи от ремня, черепки горшка. Один курган без погребения. АИЗ, т. I, М., 1893, стр. 448.

101. **Курганье** Могилевской губернии. Группа в 50 курганов расположена на р. Перегоны. В 1925 г. И. С. Сербов раскопал четыре кургана. Труположение на горизонте; ориентировка западная (женские погребения) и восточная (мужские погребения). Мужские погребения без вещей; в женских — лунницы, браслеты, бусы, бубенчики. *Працы*, I, стр. 18.

102. **Курганье** Гомельской области. Количество курганов неизвестно. В. И. Зенченко в 90-х годах прошлого века раскопал несколько курганов. Обряд погребения неизвестен. Инвентарь: браслеты витые и пластинчатые, десять семилучевых височных колец, лунницы, перстень, обломки гривны, медные бубенчики. Тр. МПК XIV АС, вып. 1, 1906, стр. 68, 90. Архив ИА, 1893/212.

103. **Курозново** Брянской области. Группа из 70 курганов. П. М. Еременко в 1894 г. раскопал четыре из них. Труположение на горизонте; умершие обращены головами на запад. Еременко. РК, стр. 72—84.

104. **Лавиновка** Брянской области. В группе 32 кургана. В 1878 г. Д. Я. Самоквасов раскопал 15 курганов; в 1907 г. С. А. Гатцук раскопал четыре кургана. Труположение в могильной яме; умер-

шие обращены головами на запад; сохранились остатки гробов; в некоторых курганах в насыпи встречены угли и небольшие кострища. В женских погребениях обнаружены медные бусы с зернью, следы разложившегося височного кольца, витой перстень, позументные ленточки от ворота с пуговками; мужские погребения почти без вещей. Труположение на горизонте; ориентировка западная; в насыпи встречены угольки; вещей нет. Самоквасов. МРЗ, стр. 207. Его же. СЗ и С, стр. 39, 40. *Древности*, т. IX, вып. 1, М., 1881, стр. 10. ОАК за 1907, стр. 102. ИАК, СПб., 1909 г., стр. 164, 165. Архив ИА, 1907/41.

105. **Левенка** Брянской области. Д. Я. Самоквасов раскопал в 1874 г. шесть курганов. Труположение в срубке, в могильной яме — в двух курганах; умершие обращены головами на запад; сохранилась береста, которой был обернут умерший. Инвентарь: железные оковки деревянного ведра, огниво, кресало, пряжка, серебряные кольца, топор, нож, наконечник дротика или стрелы. Трупосожжение на месте; кострище расположено в насыпи кургана и содержит золу, уголь, пережженные человеческие кости, кости животных. Инвентарь такой же, как в седневских курганах. Самоквасов. МРЗ, стр. 209. Его же. МДСЧ, стр. 82. Тр. III АС, т. I, стр. 195—196.

106. **Леньково** Брянской области. С. А. Гатцук в 1907 г. раскопал один курган. Трупосожжение на стороне; в насыпи, высота подсыпки около 30 см, помещена урна с пережженными костями; справа от урны небольшое кострище. Архив ИА, 1907/41.

107. **Лизогубовка** Брянской области. Всего в группе 17 курганов. В 1907 г. С. А. Гатцук раскопал два из них. Один курган без погребения; второй — разграблен; в выброшенной земле найден медный пластинчатый змееголовый браслет. ИАК, вып. 29, СПб., 1909, стр. 166. Архив ИА, 1907/41.

108. **Лобановка** Брянской области. Группа из 130 курганов. П. М. Еременко раскопал в 1898 г. восемь из них. Труположение на горизонте; умершие обращены головами на запад. Труположение в могильной яме в двух курганах, глубина ямы 0,35—0,7 м; ориентировка западная. Инвентарь: проволочные височные кольца, кольца с пальцев рук, гвозди. Большинство курганов без вещей. Еременко. РК, стр. 72—84.

109. **Ломовка** Смоленской области. Две группы из четырех курганов. С. М. Соколовский в 1905 г. произвел раскопки. Труположение. Вещи не обнаружены. *Працы*, III, стр. 28.

110. **Лукавина** Брянской области. В группе более 50 курганов. С. А. Гатцук в 1907 г. раскопал один из них. Труположение на горизонте; умерший обращен головой на запад. Инвентарь: синие и желтые бусины, лунницы, витой браслет, перстень, височное кольцо. ИАК, вып. 29, СПб., 1909, стр. 167. ОАК за 1907, стр. 102.

111. **Любеч** Черниговской области. В окрестностях г. Любеча расположено несколько курганных групп. Раскопки курганов производили В. Б. Антонович в 1881 г., Н. Е. Бранденбург — в 1888—1902 гг. и в 1958—1960 гг. — экспедиция Б. А. Рыбакова. Трупосожжение; в насыпи обнаружены сосуды с пережженными человеческими костями, иногда кострище; уголь и пережженные кости разбросаны. Труположение в могильной яме, глубина ямы 0,5—1 м; ориентировка западная. В жен-

ских погребениях — серебряные височные кольца, хрустальные бусины. Труположение в насыпи; ориентировка западная; вещей нет. Есть курганы без погребений. Самоквасов МДСЧ, стр. 62, 63. ЗРАО, т. VIII, вып. 1, 2. СПб., 1896, стр. 125. Тр. МПК XIV АС, вып. 1. М., 1906, стр. 28—31. ИАК, вып. 63. СПб., 1914. Указатель Российского Исторического музея. М., 1893, стр. 149, 150. Н. Е. Бранденбург. Журнал раскопок 1888—1902 гг. СПб., 1908.

112. Любны Гомельской области. В группе 60 курганов. 41 распахан. Е. Р. Романов в 1888 г. раскопал два кургана. Трупосожжение; в насыпи — кострище с углем, золой, пережженными человеческими костями и костями животных; найдены черепки. Второй курган относится, по видимому, к эпохе бронзы; при костяке найден сосуд с остроконечным дном. В 1926 г. П. Х. Юшчанка раскопал три кургана; сохранились остатки гробов. Инвентарь — радимичский. Романов. АО, стр. 27. Древности, т. XIII, вып. 1. М., 1889, стр. 133, 134. Працы, I, стр. 277.

113. Людково Брянской области. Группа из 77 курганов. Курганы расположены на обоих берегах р. Ипути. На правом берегу П. М. Еременко раскопал в 1894 г. четыре кургана. Труположение на горизонте; ориентировка западная; встречены погребения в дубовых колодах и в рамах. На левом берегу П. М. Еременко раскопал три кургана. Труположение в могильной яме, глубина ямы 0,35—0,7 м; ориентировка западная; инвентарь: стеклянные разноцветные бусины, семилучевые и провололочные височные кольца, гривна, браслеты, лунницы, пряслице, две провололочные спиральные привески. Еременко. РК, стр. 72—84.

114. Ляличи Брянской области. Всего в группе 107 курганов. П. М. Еременко раскопал в 1891 г. десять из них. Труположение на горизонте в четырех курганах; ориентировка западная; сохранились остатки гробов; в насыпи встречена зола. В женских погребениях обнаружены провололочные височные кольца, бусины, синий стеклянный браслет, кольца с пальцев рук; мужские погребения без вещей. В двух курганах умершие положены головами на восток; в женском погребении обнаружены височные кольца, мелкие бусы; мужское погребение без вещей. Труположение в насыпи; ориентировка восточная; сохранились остатки гроба; над умершим и под ним слой золы. Инвентарь: в ногах — обломки обруча от ведра, гвозди. Труположение в яме в двух курганах; умерший обращен головой на запад; сохранились остатки гробов. Женские погребения содержат бусины, кольца; мужские погребения без вещей. Еременко. РК, 84—95. Архив ИА, 1891/50.

115. Макеевка Гомельской области. На р. Узе расположено около 50 курганов. Филоновым в прошлом веке были произведены раскопки. Найдены «обыкновенные» погребения. Из предметов найден бронзовый плоский браслет с точечным орнаментом. Романов. АО, стр. 30.

116. Макча Брянской области. Бескурганый могильник. Раскапывался В. А. Палиным в 1957 г.; найдены остатки трупосожжения с керамикой роменского типа. Архив ИА, 1957/1503.

117. Малые Немки Гомельской области. Курганная группа в шесть курганов расположена на левом берегу р. Беседи в урочищах «Березовое болото», «Крупец», «Сваты». Обряд: «обыкновенные» погребения. Инвентарь: бусы, нани-

заны на проволоку. Романов. АО, стр. 27.

118. Малый Топаль Брянской области. В группе 15 курганов. П. М. Еременко в 1894 г. раскопал три из них. Труположение на горизонте; умерший обращен головой на запад. Два кургана без погребений. Инвентарь: две сердоликовые бусины и два кольца без спайки, гвозди. Еременко. РК, стр. 72—84.

119. Мажюки Брянской области. Группа из 115 курганов. П. М. Еременко в 1894 г. раскопал пять курганов. Труположение на горизонте в двух курганах; умершие обращены головами на запад. Труположение в яме в двух курганах; ориентировка западная. В одном кургане обнаружены провололочные серебряные височные кольца; остальные курганы без вещей. Один курган без погребения. Еременко. РК, стр. 72—84.

120. Маркатушино Смоленской области. На левом берегу р. Днепра расположена группа в 75 курганов. А. Н. Лявданский в 1926 г. раскопал два кургана. Труположение на горизонте; под умершим — кострище. Инвентарь: пряжка, секира, нож, серп; в насыпи черепки. Працы, I, стр. 87. Працы, II, 293, 294.

121. Марьино Смоленской области. На р. Надве расположены две курганные группы из 11 курганов. При раскопках в курганах найдены костяк и лунницы. Працы, III, стр. 29.

122. Матвеево Смоленской области. Группа в 18 курганов расположена на берегу р. Волости. В. В. Седов в 1958—1959 гг. раскопал два кургана. Труположение в могильной яме; ориентировка западная. Инвентарь: перстнеобразные височные кольца, перстень, браслет, ножи, горшки. В. В. Седов. Сельские поселения центральных районов Смоленской земли. МИА, № 92. М., 1960, стр. 132.

123. Медведово Брянской области. Курганы. При раскопках найдено серебряное кольцо и маленький топорик. Тр. МПК XIV АС, вып. 1. М., 1906, стр. 89.

124. Медведовка Брянской области. Группа из 18 курганов. П. М. Еременко в 1894 г. раскопал пять курганов. Труположение на горизонте; ориентировка западная; в ряде курганов под умершими прослежен слой угля; сохранились остатки гробовиц в виде дубовых рам. Инвентарь: провололочные височные кольца, стеклянные позолоченные бусины. Еременко. РК, стр. 72—84.

125. Мена Черниговской области. Д. Я. Самоквасов раскопал семь курганов. Труположение в могильной яме; ориентировка западная; сохранились остатки гробов. Инвентарь: провололочные височные кольца без спайки концов, железный нож. Самоквасов. МРЗ, стр. 206. Его же. МДСЧ, стр. 91.

126. Мериновка Брянской области. Курганная группа расположена в самом селе и состоит из 20 курганов. В 1874 г. Д. Я. Самоквасов раскопал один курган. Труположение в яме; умерший обращен головой на запад; вещей нет. Курганная группа из 80 курганов в урочище «Заречье» Д. Я. Самоквасов раскопал 17 курганов. Труположение в могильной яме; ориентировка западная; сохранились остатки гробов. В женских погребениях обнаружены бронзовые кольца на пальцах рук, глиняные и стеклянные бусины, провололочные височные кольца; мужские погребения без вещей. Курганная группа в 50 курганов расположена в урочище «Жабкина лужа». Раскопано 12 из них. Труположение в могильной яме; умершие ориентированы головами на запад;

сохранились остатки гробов; вещей нет. Самоквасов. МРЗ, стр. 208. Его же. МДСЧ, стр. 59—93. Тр. III АС, т. I, стр. 195.

127. Милеево Смоленской области. Раскопано Н. И. Савиным в 1929 г. десять курганов. Труположение на горизонте; ориентировка западная; под умершими — слой угля и золы; все погребения женские. Инвентарь: провололочные височные кольца, пластинки от головного убора, пастовые, стеклянные позолоченные бусины, пряслице красного шифера, горшок. Труположение в могильной яме, глубина ямы 50—60 см; ориентировка западная; в ряде случаев могилы прикрыты дубовым накатом. В женских погребениях — провололочные височные кольца, пастовые, стеклянные, позолоченные бусины, бисер, бронзовая гривна; мужские погребения без вещей. Архив ИА, 1929/218.

128. Мишкино Черниговской области. Курганы расположены в урочище «Каменка». В группе около 100 курганов. Д. Я. Самоквасов в 1881 г. раскопал 12 курганов. Труположение в могильной яме; ориентировка западная; сохранились остатки гробов. Инвентарь такой же, как в черниговских и седневских курганах. Самоквасов. МРЗ, стр. 205, 206. Его же. МДСЧ, стр. 90.

129. Мозыки Смоленской области. В 1892 г. С. Ю. Чоловский раскопал три кургана. Труположение в могильной яме; умерший обращен головой на запад; по всему кургану разбросаны угли; над могилой сооружен дубовый сруб. Инвентарь: провололочные серебряные кольца, стеклянные позолоченные, сердоликовые, хрустальные бусины, витой браслет, серебряный перстень; в ногах — горшок; все ценные украшения были прикрыты берестой и дубовой корой. В одном из курганов яма сделана тремя уступами; стенки выложены берестой; вдоль уступов положены дубовые бревна, обернутые берестой; берестой выложено и дно могильной ямы. Погребения в остальных двух курганах не обнаружены. Фурсов и Чоловский. Дневник, стр. 30, 31.

130. Морозовка Черниговской области. В 1889 г. курган был раскопан колодом. В насыпи найдены уголь, зола, кусочек обуглившейся ткани и черепки. Тр. МПК XIV АС, вып. 1. М., 1906, стр. 62.

131. Мошова Смоленской области. Группа в 67 курганов расположена на левом берегу р. Сожи к западу от села. А. Г. Векслер в 1956 г. раскопал шесть курганов. Труположение на горизонте в трех курганах; ориентировка западная; мужское погребение без вещей; в женских погребениях обнаружены браслетообразные височные кольца, пластинчатые браслеты, нож, ножница, бусы. Труположение в могильной яме в двух курганах; умершие обращены головами на запад; инвентарь: бусы, пластинчатые браслеты. Один курган без погребения.

Группа из 13 курганов расположена на правом берегу р. Сожи, в 0,5 км к северо-западу от села. Е. А. Шмидт в 1950—1953 гг. раскопал четыре кургана. Труположение на горизонте; ориентировка западная. Одно погребение без вещей; во втором кургане найдены боевой топор и нож; в третьем — только нож; в женском погребении — провололочные височные кольца, бусы, остатки головного убора. Архив ИА, 1950/412; 1953/790; 1956/1272.

132. Нисимковичи Гомельской области. Группа в 225 курганов расположена по обоим берегам р. Покати. Е. Р. Романов в 1886—88 гг. раскопал семь курганов. Труположение в насыпи; умершие обращены головами на запад; в погребениях

на левом берегу реки сохранились остатки дубовых колод. В мужских погребениях обнаружены железные ножи, пряжки; в женских — ожерелья из бусин — серебряных филигранных, стеклянных, позолоченных, пастовых, янтарных, сердоликовых, височные кольца, подвески в виде крестиков, серебряный неспаянный перстень; в одном из погребений на груди умершей лежала игла с ниткой, в ногах — горшок. Романов. Раскопки в Могилевской губернии в 1888 г. Древности, т. XIII, вып. 1. М., 1889, стр. 140. Его же. АО, стр. 26.

133. Надворная Смоленской области. Группа из 19 курганов. В одном из них найдено конь. Праца, III, стр. 29.

134. Новое Нелицкое Брянской области. В группе 22 кургана. П. М. Еременко в 1894 г. раскопал пять из них. Трупоположение на горизонте; умершие положены головами на запад на слой с углем и золой. Инвентарь женских погребений: семилучевые височные кольца, проволочные височные кольца, бусы, гривна, перстень, кольца; в мужских погребениях — пряжка, топор. Два кургана без вещей. Еременко. РК, стр. 83—95. Архив ИА, 1894/103.

135. Новое Задубенье Брянской области. Группа курганов. Раскопки производили в конце прошлого века. Найдена глиняная битая посуда и человеческие кости. Тр. МПК XIV АС, вып. 1. М., 1906, стр. 80.

136. Новоселки Гомельской области. Группа в 16 курганов; многие испорчены. Находились конья и стрелы. Праца, III, стр. 29.

137. Новые Громыки Гомельской области. Группа в 20 курганов расположена в бассейне р. Покати. Часть курганов раскопана; обнажились кости, уголь, кольца и подвески в виде крестиков. Романов. АО, стр. 27.

138. Новые Добрыничи Гомельской области. Здесь в конце прошлого века раскопано до 20 курганов. Трупоположение на горизонте. Инвентарь: три глиняных кувшина с двумя ушками каждый, орнаментированные зигзагообразными линиями в один и в три пояса; глиняная тарелка и каменный топор. Часть курганов относится, по-видимому, к более раннему периоду; остальные — радимичские. ЗРАО, т. VIII, вып. 1, 2. СПб., 1896, стр. 123.

139. Новый Белоус Черниговской области. В группе 12 курганов. Д. И. Блифельд в 1949 г. раскопал три кургана. Трупоположение на месте; в костреце обнаружены пережженные человеческие кости, зола, пепел. Инвентарь: керамика, обломок железного ножа, бронзовая бляшка X в. Один курган без погребения. Д. И. Блифельд. Деснинська археологічна експедиція 1949 р. АП, т. V. Київ, 1955, стр. 14.

140. Обидовичи Гомельской области. В 1872 г. Н. М. Турбин раскопал два кургана. В более высоких курганах — трупоположения; в более низких — «обыкновенные» погребения. Кости пересыпаны (?) пеплом и углем. Инвентарь: витая гривна, четыре серебряника князя Владимира. В 1925 г. И. А. Сербов раскопал восемь курганов. Трупоположение на горизонте. Умершие обращены головами на запад. В некоторых погребениях сохранились остатки деревянных колод. Инвентарь радимичский. ЗРАО, т. VIII, вып. 1, 2. СПб., 1896, стр. 122. Праца, I, стр. 276. Древности, т. IV, вып. 2. М., 1874, стр. 51. Древности, т. VIII, М., 1880, стр. 33, 34; т. IX, вып. 2, 3. М., 1881, стр. 86.

141. Огарково Смоленской области. Группа из пяти курганов. В 1922 г. местный крестьянин раскопал один курган. Обнаружено кострище с пережженными человеческими костями и обломки лещной посуды. Праца, I, стр. 287. Праца, II, стр. 277—279.

142. Осиповка Смоленской области. Группа из 30 курганов расположена при впадении р. Лутеньки в р. Надву. В 1902—1904 гг. курганы были раскопаны местными жителями. Найдены бусы, браслет, крестик. Праца, III, стр. 25.

143. Осиповка Гомельской области. На р. Суслевке в урочищах «Свиеток», «Озерницы» и «Речки» расположено 32 кургана. Обследование производил Е. Р. Романов. Найдены «обыкновенные» погребения Романов. АО, стр. 26.

144. Осиянск Гомельской области. На р. Узе расположены три курганные группы из 16 курганов. Раскопки производил в конце XIX в. местный помещик Греннер. Обнаружены «обыкновенные» погребения, найдены перстни и медные предметы. Романов. АО, стр. 30.

145. Осовку Гомельской области. Бассейн р. Покати. Два кургана с «обыкновенными» погребениями; найдены серебряные монеты. Романов. АО, стр. 27.

146. Остров Могилевской области. М. К. Поликарповичем в 1928 г. раскопан один курган. Трупоположение в насыпи. Праца, I, стр. 281.

147. Палужье Брянской области. Курганный могильник расположен на берегу р. Десны при впадении в нее р. Рудки. Могильник распахан. В группе можно было определить всего около 20 курганов. Ляпушкин в 1956 г. раскопал три из них. Трупоположение в одном кургане; сохранилась кольцевая канавка (D = 6,5 м); в слое под канавкой, в нескольких местах, проследжены куски обгорелого дерева; площадка внутри кольца на горизонте материка покрыта горелым слоем; в северной части этой площадки стояло два сосуда с золой и пережженными человеческими костями; в юго-восточной части найдены обломки двух небольших лещных горшков, кости животных и поясная железная пряжка; обломки небольшого глиняного лещного сосуда обнаружены вверху насыпи. В двух других курганах погребальные сооружения прямоугольные в виде частоты со столбами по углам; обнаружена лещная керамика. И. И. Ляпушкин. Славянские памятники второй половины I тысячелетия н. э. верхнего течения р. Десны. КСИИМК, вып. 74. М., 1959, стр. 82—86.

148. Палуж Могилевской области. Группа из семи курганов. С. Ю. Человский в 1893 г. раскопал один курган. В насыпи обнаружены уголь и пережженные кости животных; в северо-восточной части кургана находится яма, выложенная берестой, прикрывавшей яму и сверху; в яме кроме пепла и угля ничего не найдено. АИЗ, т. I. М., 1893, стр. 440.

149. Парфеновка Брянской области. В 1857 г. был раскопан один курган. Найдены позолоченные бусины, серебряные бляхи, проволочные височные кольца с длинными подвесками, пластинчатый браслет, спиральное кольцо на пальце. ЗРАО, т. VIII, вып. 1, 2. СПб., 1896, стр. 123. ИАК, вып. 5. СПб., 1903, стр. 93, 94.

150. Пеклино Брянской области. Курганная группа из 26 курганов расположена на правом берегу р. Белианы. Шесть курганов были исследованы в 1896 г. П. М. Еременко и три — С. А. Чуевым в 1902 г. Трупоположение на горизонте; в насыпи и на горизонте золная прослойка; ориен-

тировка восточная в трех погребениях; все они без вещей. Умершие положены головами на запад в четырех погребениях; мужские погребения без вещей; в женских — найдены проволочные неспаянные височные кольца, витая гривна, ожерелье из различных бус с лунницами и бронзовыми шариками, бронзовые поясные пряжки-розетки, бронзовый перстень, кольца, браслеты. Трупоположение в могильной яме, глубина ямы 0,5 м; умерший обращен головой на запад; вещей нет. Одно погребение «сидячее», на горизонте; в насыпи слой золы. Инвентарь: браслет и пять колец. Труды Орловской Ученой Архивной комиссии. Орел, 1906, стр. 87—97. Архив ИА, 1896/68.

151. Петровско-Будское Брянской области. В группе 200 курганов. В. И. Зенченко в 1890 г. раскопал несколько курганов. Найдены одиночные погребения на горизонте. Труды МПК XIV АС, вып. 1. М., 1906, стр. 69, 90.

152. Петровск Гомельской области. Две курганые группы (18 курганов) расположены на высоком берегу старого русла р. Ипути. Е. Р. Романов в 1888 г. раскопал четыре кургана. В двух из них обнаружено трупоположение в могильной яме; глубина ямы — 0,32 м; умершие обращены головами на запад; одно погребение парное, умершие отгорожены друг от друга доской; в насыпи встречена зола и сосновые угли; мужское погребение без вещей; женское — содержит проволочные височные кольца, серебряный перстень, маленькую пуговку с ушком. Один курган разрушен, погребение не сохранилось. В последнем из раскопанных курганов обнаружено трупоположение в насыпи, высота подсыпки — 0,3 м; кости умершего в беспорядке; вещей нет. Романов. Раскопки в Могилевской губернии в 1888 г. Древности, т. XIII, вып. 1. М., 1889, стр. 135, 136. Его же. АО, стр. 30.

153. Петуховка Могилевской области. Группа в 30 курганов. И. А. Сербов в 1930 г. раскопал три кургана. Трупоположение на горизонте; в мужских погребениях умершие обращены головами на восток; в женском — на запад. В одном из погребений обнаружены остатки сруба. В мужских погребениях найдены обломки горшка с линейным орнаментом; в женском — бусы, бронзовые подвески, перстень, пряжки. Праца, III, стр. 241.

154. Печковка Могилевской области. В группе восемь курганов. С. Ю. Человский в 1892 г. раскопал два кургана. Трупоположение на горизонте; ориентировка западная; в насыпи проследжен уголь. Инвентарь: серебряный перстень, бусы, бляшка — в одном кургане; второй курган без погребения. АИЗ, т. I. М., 1893, стр. 448.

155. Пильни Смоленской области. Группа в 10 курганов расположена на правом берегу р. Вороницы. В 1918—1919 гг. С. М. Соколовский раскопал 17 из них. Трупоположение на горизонте в девяти курганах; ориентировка западная; в насыпи проследживаются кострища; иногда кострище расположено под костяком. Мужские погребения почти без вещей; в женских — найдены семилучевые и проволочные височные кольца, бусы, браслеты, перстни, гривны. Трупоположение на горизонте с восточной ориентировкой умерших — в семи курганах. В мужских погребениях обнаружены пряжки, кольца, в ногах — горшок; в женских погребениях — семилучевые височные кольца, пастовые и стеклянные бусины, в ногах — горшок. Трупоположение в насыпи; высота подсыпки 0,3—0,5 м; ориентировка западная; в насыпи проследживаются кострища. Муж-

ские погребения без вещей; женские — содержат предметы украшения такие же, как в курганах с погребениями на горизонте. Працы, III, стр. 21—23.

156. Палевки Брянской области. Группа курганов. При раскопках были найдены человеческие кости и разбитые глинные горшки. Тр. МПК XIV АС, вып. 1, М., 1906, стр. 80.

157. Подлужное Гомельской области. Н. Х. Юнчанка в 1927 г. раскопал четыре кургана с трупосожжением; обнаружена лепная керамика. Працы, I, Минск, 1928, стр. 278.

158. Покать Гомельской области. Группа из пяти курганов расположена на правом берегу р. Покати, в урочище «Мурашки». При раскопках находили костяки, горшки, кольца, подвески в виде круглых блях и ножи. Романов, АО, стр. 26.

159. Помазовка Смоленской области. Группа в 62 кургана. Раскопки производил В. И. Сизов «Обыкновенные» погребения. ЗРАО, т. XI, вып. 1, 2, СПб., 1899, стр. 182. Працы, III, стр. 29.

160. Поповка Брянской области. В группе 43 кургана. П. М. Еременко в 1894 г. раскопал десять из них. Труположение на горизонте в восьми курганах; умершие положены головами на запад, на слой с углем и золой; сохранились остатки гробов. В женских погребениях обнаружены семилучевые и проволочные височные кольца, браслеты, кольца с пальцев рук, бусы и пр.; в мужских погребениях — пряжка, кольцо. Труположение на горизонте с восточной ориентировкой в двух курганах; инвентарь: железный нож, дужка и обручи от ведра. Еременко, РК, стр. 84—95. Архив ИА, 1894/103.

161. Прибор Гомельской области. Число курганов не определено. В урочище «Большая могила» в 90-х годах XIX в. найдено «обыкновенное» погребение, много бусин — стеклянных позолоченных и сердцевидных, бубенчики, бронзовые перстни, браслет, малые проволочные височные кольца, два шиферных пряслица, горшок. Романов, АО, стр. 30.

162. Прибытки Гомельской области. Группа в восемь курганов расположена на берегу р. Ути. По сведениям Е. Р. Романова, Бетулинский в 90-х годах XIX в. раскопал несколько курганов. Труположение на горизонте. Романов, АО, стр. 30.

163. Путятники Смоленской области. На правом берегу р. Лосьни, притока Днепра, расположена группа в 22 кургана. В 1926 г. А. Н. Лядванский раскопал шесть курганов. Трупосожжение. На горизонте кострище и пережженные человеческие кости, черепки лепной посуды. В насыпи — угловатая прослойка. Труположение в яме; над ямой на горизонте кострище; умерший обращен головой на запад. Погребения почти без вещей. Працы, I, стр. 287. Працы, II, стр. 274.

164. Радичи Смоленской области. Два кургана. Раскопки производил В. И. Сизов. Працы, III, стр. 30.

165. Радуга Гомельской области. Группа из 64 курганов расположена на левом берегу р. Сож. Е. Р. Романов в 1888 г. раскопал три кургана. Труположение в насыпи — в двух курганах; высота подсыпки от 0,16 до 0,3 м, ориентировка западная; сохранились остатки гробов на тонких дубовых досках; в насыпи встречается уголь. Инвентарь: в мужском погребении найден в головах горшок; в женском — семилучевые височные кольца, дужницы, бусы, перстень, железные колечки — привески к поясу или браслету. Погребение в яме — в одном кургане; глубина ямы — 0,35 м;

умерший положен головой на запад; сохранились остатки гроба. Инвентарь: семилучевые височные кольца, браслет, бусы. Е. Р. Романов. Раскопки в Могилевской губернии в 1888 г. Древности, т. XIII, вып. 1, М., 1889, стр. 137, 138. Его же. АО, стр. 28. ЗРАО, т. VIII, вып. 1, 2, СПб., 1896, стр. 122.

166. Разрытое Брянской области. В группе 26 курганов. С. А. Гатцук в 1907 г. раскопал два из них. Труположение на горизонте; умерший обращен головой на запад. Инвентарь: 11 стеклянных позолоченных бусин, один курган без погребения. ИАК, вып. 29, СПб., 1909, стр. 165, 166. ОАК за 1907, стр. 102. Архив ИА, 1907/41.

167. Рандовка Гомельской области. В группе около 100 курганов, расположенных в урочище «Новый Млын» на р. Узе. В 90-х годах XIX в. здесь найдено «обыкновенное» погребение. Из предметов — стеклянные, позолоченные и посеребренные бусы, серебряный перстень, неспаивный, с острыми концами, железные гвозди от петлевых гробов, часть удила и маленький нож. Романов, АО, стр. 30.

168. Речки Гомельской области. Группа в 20 курганов расположена на правом берегу р. Покати. «Обыкновенные» погребения. Романов, АО, стр. 26.

169. Рогги Гомельской области. На правом берегу р. Белчанки находится группа в 400 курганов с «обыкновенными» погребениями. В 1873 г. обнаружены костяки, бусы и железные предметы. Множество курганов раскопано. Романов, АО, стр. 29.

170. Романовичи Гомельской области. Группа в десять курганов расположена близ р. Романовичи, в урочище «Боровица». В 1890 г. курганы были раскопаны Филоновым. Найдены «обыкновенные» погребения. Инвентарь: бронзовый трехгранный браслет, перстень с неспаивными концами, проволочные серебряные височные кольца, стеклянные синие и позолоченные бусины. В урочище «Березки» Филоновым вскрыто десять курганов; «обыкновенные» погребения. Инвентарь: глинные горшки с волнистым орнаментом. Романов, АО, стр. 30.

171. Рославль — Вароики Смоленской области. Группа из пяти курганов. С. М. Соколовский в 1920 г. раскопал два кургана. Труположение в яме, глубина ямы 0,6 м; умерший обращен головой на восток; вещей нет. Второй курган без погребения. Працы, III, стр. 8.

172. Рудовец Гомельской области. На р. Узе расположено 15 курганов «обыкновенными» погребениями. При раскопках найдены витая из проволоки гривна, бронзовые серьги и бубенчики. Романов, АО, стр. 29.

173. Рудня Новая Смоленской области. На берегу р. Ольховки расположено четыре кургана. Раскопки производил В. И. Сизов в 1885 г. «Обыкновенные» погребения. ЗРАО, т. XI, вып. 1, 2, СПб., 1899, стр. 182. Працы, III, стр. 30.

174. Рудня Смоленской области. А. Н. Лядванский в 1926 г. раскопал одиночный курган. На горизонте прослежено кострище. Погребение не обнаружено. Працы, I, стр. 288. Працы, II, стр. 270.

175. Рудня Гомельской области. По р. Узе в урочище «Жерланок» расположено десять курганов. При раскопке найдено «обыкновенное» погребение. Романов, АО, стр. 29, 30.

176. Сапрыки Гомельской области. Курганный группа расположена к юго-востоку от дороги Чечерск — Ветвица. С. Х. Боборыкин в 1924 г. раскопал два кургана. Труположение на горизонте; умерший обращен головой на запад; в насыпи — уг-

ли; вещей нет. Труположение в насыпи; высота подсыпки 20 см; умерший ориентирован на запад; в насыпи прослежены угли и зола. Инвентарь: стеклянные разноцветные бусины, бронзовые, тонкие серьги, у головы погребенного — сосуд. Архив ИА, 1924/135.

177. Сачковичи Брянской области. В группе 48 курганов. П. М. Еременко раскопал в 1894 г. пять из них. Труположение на горизонте в четырех курганах; умершие обращены головами на запад. Труположение в насыпи в одном кургане; высота подсыпки около 60 см; умерший положен головой на запад. Вещей нет. Еременко, РК, стр. 72—84.

178. Светлое Смоленской области. Курганный группа занимает площадь до 1 га. В 1908—1910 гг. Е. В. Домбровская раскопала 19 курганов. Труположение на горизонте; ориентировка западная; в насыпи обнаружены черепки. Инвентарь: височные кольца, пластинчатые браслеты, перстни; отмечается береста. Працы, II, стр. 270.

179. Седнев Черниговской области. Д. И. Самоквасов раскопал около 60 курганов. Трупосожжение. В курганах кострище расположено в насыпи и там же находятся пережженные человеческие кости и обломки сосудов. Инвентарь: стеклянные и металлические слитки, бронзовые бляшки, бронзовые пуговицы, оселок, нож, железные бляшки, наконечники стрел, гвозди, кремь, привеска с бронзовым ушком (подражание саманидской монете), монеты-подвески (саманидские), серебряное кольцо, бронзовые пряжки, бронзовые кольца, бубенчики, пуговицы, проволочные кольца, стеклянные бусины, обкладка костяного гробня. В 26 курганах — трупосожжение на стороне, пережженные кости заключены в урны, поставленные в насыпи курганов, высота подсыпки от 0,7 до 1,4 м; в двух курганах было найдено по две урны, а в пяти — рядом с погребальными урнами найдены сосуды с землей (старицы?). Инвентарь: металлические предметы в урнах, серебряные, бронзовые и стеклянные слитки, бусы, обломки колец и серег. Труположение в могильной яме обнаружено в 12 курганах, глубина ямы от 0,7 до 1,4 м; ориентировка западная, вещей нет. Погребение в срубе. Размеры сруба 2,45 × 1,75 × 0,75 м; сохранились следы гроба; умерший положен головой на запад. Инвентарь: часть диргема, бронзовые пуговицы, серебряная пряжка, бляхи серебряные, остатки деревянной коробочки со следами ткани, с монетой и куском смолы, железное кольцо, топор, оковка деревянного ведра. Самоквасов, МРЗ, стр. 202—206; его же. МДСЧ, стр. 51, 68, 80, его же. СЗ и С, стр. 37. ЗРАО, т. VIII, вып. 1, 2, СПб., 1896, стр. 125.

180. Семиречье Смоленской области. Группа в 39 курганов расположена на правом берегу р. Шаути. Один курган раскопан школьниками. Найдены малые проволочные височные кольца и сердцевидные бусы. Працы, III, стр. 31.

181. Сенича Смоленской области. Группа из 18 курганов. В 1924 г. С. М. Соколовский раскопал семь из них. Труположение на горизонте; ориентировка западная. Мужские погребения без вещей; в женских — обнаружены проволочные и трехбусинные височные кольца, бусы, браслеты. Працы, III, стр. 8.

182. Сибереж Черниговской области. В группе более десяти курганов. В. Б. Антонович в 1881 г. раскопал два кургана. Трупосожжение; в насыпи расположено кострище и в нем — пережженные человеческие кости. Инвентарь: стрелка желез-

пая. Самоквасов. МДСЧ, стр. 64. Тр. МПК XIV АС, вып. 1, М., 1906, стр. 31. ЗРАО, т. VIII, вып. 1, 2. СПб., 1896, стр. 125. Указатель Российского Исторического Музея. М., 1893 г., стр. 151. Архив ИА, 1893/2.

183. Сидоровичи Гомельской области. На р. Покати в урочище «Череповежи» расположена группа в 70 курганов. «Обыкновенные» погребения; найдены железные ножи. Романов. АО, стр. 26.

184. Слобода Глушица Смоленской области. Курганная группа в 38 курганов расположена на левом берегу р. Сож. Е. А. Шмидт в 1952—1953 гг. раскопал шесть из них. Трупосожжение. На горизонте и в насыпи обнаружена зольная прослойка с березовыми угольками и пережженными человеческими костями. Инвентарь: глиняные пряслица, железные рыболовные крючки, долото, обломки медных украшений. Е. А. Шмидт. Раскопки длинных курганов в Смоленской области. КСИИМК, вып. 54, 1954, стр. 149. Архив ИА, 1952/742; 1953/790.

185. Слобода Смоленской области. Курганная группа в 131 курган расположена на правом берегу р. Ипути. В 1918—1919 гг. С. М. Соколовский раскопал десять из них. Труположение на горизонте в восьми курганах, причем в одном из них умерший обращен головой на восток, а в остальных — ориентировка западная. Под костями прослеживается пепельный слой. Вещей нет. Труположение в насыпи; высота подсыпки 0,4 м; под костяком пепельный слой до 5 см; умерший положен головой на восток. Вещей нет. Труположение в яме, глубина ямы 0,6 м; умерший обращен головой на запад. На горизонте, поверх ямы, обнаружено кострище; сохранились остатки дерева. Вещей нет. Працы, III, стр. 17, 18.

186. Смяличь Брянской области. Группа в 98 курганов расположена на берегу р. Ипути. П. М. Еременко в 1894 г. раскопал 11 курганов. Труположение на горизонте в восьми из них; ориентировка западная; в некоторых погребениях сохранились остатки гробов; в большинстве курганов под умершими и над ними прослеживается зольная прослойка. Инвентарь женских погребений: ожерелье из бус и лунниц, проволочные и семилучевые височные кольца, браслеты, гривна, кольца; мужские погребения без вещей. Труположение на горизонте с восточной ориентировкой в двух курганах. В одном погребении обнаружен нож и металлические украшения при нем; другое — без вещей. Трупосожжение. В восточной части насыпи найдены остатки костра и в нем пережженные человеческие кости, сплавленные слитки; сожжение происходило на месте кургана. Еременко. РК, стр. 84—95. Архив ИА, 1894/103.

187. Софиевка Могилевской области. Группа курганов. С. Ю. Чоловский в 1892 г. раскопал один курган. Неполное трупосожжение. В насыпи (высота подсыпки — 0,7 м) обнаружено кострище, на котором лежал сильно обуглившийся костяк. К юго-востоку и северо-востоку от него стоят горшки. Фурсов и Чоловский. Дневник, стр. 12—15.

188. Старые Громыки Гомельской области. Группа из 50 курганов расположена на берегу р. Покати. При костяках находили бронзовые предметы, кольца, подвески в виде крестиков и т. п. Романов. АО, стр. 27.

189. Старая Рудня Гомельской области. В группе более 100 курганов. 1888 г. Е. Р. Романов раскопал два кургана. В одном из них обнаружено трупосо-

жжение. В насыпи, на высоте около 1 м, найдено два кострища, в одном из них — пережженные человеческие кости. Вещей нет. В другом кургане — труположение на горизонте. Умерший положен на небольшую подсыпку головой на запад. Инвентарь: проволочные височные кольца, лунницы, звездообразная пряжка, кольцо, горшок. Е. Р. Романов. Раскопки в Могилевской губернии в 1888 г. Древности, т. XIII, вып. 1, М., 1889, стр. 129—131.

190. Старое Село Гомельской области. Бассейн р. Сож. Две курганные группы (27 и 8 курганов). Раскопаны в 1890 г. Труположение на горизонте. Романов. АО, стр. 28. Працы, т. I, стр. 279.

191. Старожье Брянской области. Курганная группа. При раскопках курганов находили двойные захоронения, разные вещи и сосуды. Труды МПК XIV АС, вып. 1, М., 1906, стр. 81.

192. Старопочепье Брянской области. Недалеко от села сохранились остатки одного кургана. В 1907 г. С. А. Гатцук раскопал его. Погребение не обнаружено. ИАК, вып. 29. СПб., 1909, стр. 166, 167.

193. Староселье Брянской области. Группа курганов. При раскопках найдены человеческий череп и металлическое ручное кольцо. Тр. МПК XIV АС, вып. 1, М., 1906, стр. 80.

194. Старшевка Смоленской области. Группа из пяти курганов. Местный крестьянин в 1915 г. раскопал один курган. Найдены обломки горшка и часть бронзовой витой гривны. Працы, III, стр. 31.

195. Столбун Гомельской области. Группа в десять курганов с «обыкновенными» погребениями на р. Покати. Романов. АО, стр. 27.

196. Строкайлы Могилевской области. Группа курганов. В 1892 г. С. Ю. Чоловский раскопал два кургана. Труположение в насыпи, высота подсыпки около 0,3 м; умерший положен головой на запад на слой угля и пепла. Инвентарь: бронзовая пряжка, черепки от горшка. Труположение в яме, глубина ямы 0,35 м; умерший обращен головой на запад; по всему кургану разбросаны угли. Найден топор. Фурсов и Чоловский. Дневник, стр. 27. ЗРАО, т. VIII, вып. 1, 2. СПб., 1896, стр. 122.

197. Студеная Гута Гомельской области. Курганы расположены на берегу р. Студенки в урочищах «Баюры» и «Демидово». В 90-х годах XIX в. Филонов и Е. Р. Романов раскопали несколько курганов. Трупосожжение; обнаружены пережженные человеческие кости, бронзовые слитки, пережженные кости лошади и остатки удил. Труположение на горизонте; умерший положен головой на запад. Инвентарь женских погребений: семилучевые височные кольца, стеклянные разноцветные, позолоченные, пастовые, хрустальные бусины, лунницы, витая гривна, перстни, шиферное пряслице, горшки. В мужских погребениях найдены нож, коса, кремль с огнивом, остатки воинского набора, точильный камень. Романов. АО, стр. 31.

198. Сукромля Смоленской области. Группа из 98 курганов находится на правом берегу р. Вароницы. В 1919 г. С. М. Соколовский раскопал 11 курганов. Труположение на горизонте; ориентировка восточная в шести погребениях; мужские погребения почти без вещей; женские погребения содержат проволочные височные кольца, браслеты, перстни, бусы, бубенчики. В трех погребениях умершие положены головами на запад; мужские погребения без вещей; в женских — инвентарь такой же, как в погребениях с восточной

ориентировкой. Труположение в насыпи встречено в двух курганах; высота подсыпки 0,2—0,12 м. В одном — умерший обращен головой на запад; найдено три бронзовых височных кольца; в другом — умерший положен головой на восток; инвентарь: проволочные височные кольца, посеребренные бусы, браслеты, перстни. Працы, III, стр. 20.

199. Табаевка Черниговской области. Могильник расположен на правом берегу р. Белоус и состоит из трех курганных групп. В первой группе насчитывается девять курганов, во второй и в третьей — 78 курганов. В. Б. Антонович в 1881 г. раскопал два кургана. В 1904 г. раскопки производил П. М. Добровольский и в 1949 г. — Д. И. Блитель. Трупосожжение. В насыпи — угли, черепки и пережженные человеческие кости; иногда пережженные кости помещены на горизонте. Сожжение совершалось на месте насыпания кургана. Инвентарь такой же, как в седневских курганах. Самоквасов. МДСЧ, стр. 60, 65. Тр. МПК XIV АС, вып. 1, М., 1906, стр. 33. Н. А. Константинов. О курганах Черниговской губ. Тр. III АС, т. I. Киев, 1878, стр. 181—184. Д. И. Блитель. Деснянская археологическая экспедиция 1949 г. АП, т. V. Київ, 1955, стр. 14, 15.

200. Терюх Гомельской области. Курганная группа в 30 курганов расположена в урочище «Прудок» близ Казарского озера. Все курганы в 1892 г. были раскопаны. Труположение на горизонте. Инвентарь: стеклянные позолоченные и посеребренные, синие, янтарные, сердоликовые бусины, серебряные ажурные, пастовые; семилучевые височные кольца, плоские, круглые и трехгранные перстни и кольца, бронзовые браслеты, огниво с кремнем, серп, коса, точильный камень, четыре янтарных амулета, глиняные горшки. Романов. АО, стр. 31.

201. Тимошево Смоленской области. Н. И. Савин в 30-х годах XX в. раскопал два кургана. Трупосожжение на стороне. Пережженные человеческие кости найдены на горизонте. Вещей нет. Працы, II, стр. 220.

202. Тимоново Могилевской области. Группа курганов. В 1892 г. С. Ю. Чоловский раскопал в урочище «Яново» два кургана. Труположение в насыпи; высота подсыпки 50—70 см; ориентировка западная. Вещей нет. Во втором кургане погребение не обнаружено. Фурсов и Чоловский. Дневник, стр. 21, 22. ЗРАО, т. VIII, вып. 1, 2. СПб., 1896, стр. 122.

203. Тимошин Перевоз Брянской области. Курганная группа расположена на берегу р. Ипути. Раскопки производил в 1890 г. П. М. Еременко. Труположение в насыпи в восьми курганах; в яме — в одном кургане. Умершие обращены головами на запад. Инвентарь погребений довольно беден; в женских погребениях — кольцо, лунница, бусы; в мужских — кольцо, пряжка, нож. В одном из раскопанных курганов были найдены железные обручи от ведра. Еременко. РК, стр. 72—84. Архив ИА, 1890/90.

204. Тихиничи Гомельской области. Три кургана расположены на р. Журбице. Обнаружены костяки, стеклянные золоченные бусины и серебряные серьги. Романов. АО, стр. 29.

205. Тросна Смоленской области. Пять курганов из 57 курганов. Местные жители при раскопках находили бронзовые вещи. Працы, III, стр. 32.

206. Трубчевск Брянской области. На правом берегу р. Десны, у Крахмального завода, в 7 км от г. Трубчевска, в 1956 г. археологической экспедицией Трубчевского

музея открыт курганный могильник. Раскопано 18 курганов. Трупопожжение. Погребальные ямы небольшие, заполнены мелким углем и кальцинированными костями, иногда последние помещены в урны. Инвентарь: керамика лепная, обломок медного браслета с утолщенным концом, железная пряжка, часть медной пальчатой фибулы, железный нож. Могильник относится к VI—VII вв. н. э. В. А. Падвин. Раннеславянские поселения и могильник в районе Трубчевска. СА, 1960, № 3, стр. 317, 318.

207. Туринщина Смоленской области. Две курганные группы в 37 и в девять курганов. Некоторые курганы раскопаны колодезю В. В. Седов в 1865 г. раскопал шесть курганов. Трупоположение в могильной яме; ориентировка западная. Инвентарь женских погребений: проволочные височные кольца, различные бусины, кольца, шиферное пряслице, ножи, горшки; в мужских погребениях — нож, горшки. Один курган — без погребения. В. В. Седов. Сельские поселения центральных районов Смоленской земли. МИА, № 92, 1960, стр. 130.

208. Туринщина Гомельской области. В 1890 г. В. Б. Антонович раскопал 17 курганов. Архив ИА, 1893/2.

209. Туровичи Могилевской области. В. И. Сизов в 1890 г. раскопал четыре кургана. Найдены стеклянные разноцветные бусины, семилучевые височные кольца, браслеты, гривны, кольца. ЗРАО, т. VIII, вып. 1, 2, СПб., 1896, стр. 122, Архив ИА, 1890/33. Древности, т. XV, вып. 2, М., 1894, протоколы, стр. 140, 141.

210. Уваровичи Гомельской области. Группа в 150 курганов расположена на левом берегу р. Узы. По сведениям Е. Р. Романова, в 1892 г. здесь найден костяк, подвеска и арабские монеты 933 г.; у пояса умершего лежал нож, у ног — горшок из белой глины с одной ручкой. Романов, АО, стр. 29.

211. Ухов Гомельской области. На р. Покати расположена группа в 50 курганов. В 90-х годах XIX в. местными крестьянами было раскопано несколько курганов. Найдены «обыкновенные» погребения стеклянные бусы, браслеты, бронзовые подвески и серебряные монеты. Романов, АО, стр. 25.

212. Ушевки Черниговской области. Группа курганов расположена на левом берегу р. Лосни. Раскопки производил И. С. Абрамов. Трупопожжение. Трупоположение; умершие обращены головами на запад. Инвентарь: сердоликовые и стеклянные позолоченные бусины, металлические серьги, перстень, медные височные кольца. ИАК, вып. 34, СПб., 1910, стр. 142.

213. Федорова Гомельской области. Раскопки курганов производил А. В. Прахов в конце прошлого века. Найдены: витой браслет, проволочные височные кольца, несколько мелких бусин, поясная пряжка. ЗРАО, т. VIII, вып. 1, 2, СПб., 1886, стр. 123.

214. Хворостовичи (Форостовичи) Брянской области. Раскопано четыре кургана. Трупоположение в яме, глубина ямы 0,7—1 м; умершие положены головами на запад; в некоторых погребениях сохранились остатки гробов. В мужских погребениях обычно вещей нет; в женских — обнаружены глиняные, стеклянные позолоченные, янтарные бусины, трехбусинное височное кольцо, кольца несомкнутые и замкнуто-конечные. Самоквасов, МРЗ, стр. 207. Его же, МДСЧ, стр. 92. Архив ИА, 1907/41.

215. Хизово Гомельской области. В 1890 г. В. К. Черепанов раскопал один курган. Трупоположение в яме: умерший обращен головой на восток; на горизонте про-

слежен слой угля. Инвентарь: стеклянные позолоченные бусины, желтые, зеленые, крестообразные подвески, пряслица. А. А. Спицын. Раскопки Черепанова близ Хизова Рогачевского уезда. ЗРАО, т. XII, вып. 1, 2, СПб., 1904, стр. 299.

216. Хизы Гомельской области. Группа из 30 курганов расположена в урочище «Дед». В 1888 г. раскопки производили местные крестьяне. Найдены «обыкновенные» погребения, звездобразная фибула, подвески и серебряная монета. Романов, АО, стр. 27.

217. Хлюстинка Смоленской области. Группа из пяти курганов расположена на правом берегу р. Десны. В 1919 г. С. М. Соколовский раскопал один курган. Трупопожжение; кострище расположено в насыпи кургана. Пережженные кости вместе с остатками погребального костра расположены несколько выше кострища и прикрыты берестой. Працы, III, стр. 8. Працы, I, стр. 285.

218. Хмелевец Гомельской области. Группа из 46 курганов. Е. Р. Романов в 1888 г. раскопал два кургана. Трупоположение в яме; ориентировка западная; вещей нет. Древности, т. XIII, вып. 1, 2, М., 1889, стр. 129—154.

219. Ходунь-Ганновка Могилевской области. Группа курганов. В 1892 г. С. Ю. Чоловский раскопал один курган. Трупоположение на горизонте; умерший обращен головой на юго-восток, прикрыт сверху берестой; в насыпи — угли, вещей нет. Фурсов и Чоловский. Дневник, стр. 25.

220. Холевичи Брянской области. Группа в 93 кургана расположена на берегу р. Ипути. П. М. Еременко в 1894 г. раскопал девять курганов. Трупоположение на горизонте в восьми курганах; умершие обращены головами на запад; под умершими и над ними встречаются остатки кострищ; в ряде курганов сохранились остатки гробов. В женских погребениях обнаружены семилучевые височные кольца, бусы, кольца; мужские погребения почти без вещей, лишь в одном — найдена пряжка. Трупоположение в могильной яме — в одном кургане; глубина ямы — 60 см; умерший положен головой на запад; вещей нет. Еременко, РК, стр. 83—95. Архив ИА, 1899/103.

221. Хотимск Могилевской области. Группа курганов. В 1892 г. С. Ю. Чоловский раскопал четыре кургана. Трупопожжение; кострище в насыпи; пережженные человеческие кости положены в северо-западной части кострища. Неполное трупопожжение; погребение на горизонте; ориентировка западная; под костяком — кострище; в ногах умершего — горшок. Трупоположение в насыпи; высота подсыпки около 0,3 м; ориентировка западная; прослежены угли. Фурсов и Чоловский. Дневник, стр. 22. ЗРАО, т. VIII, вып. 1, 2, СПб., 1896, стр. 120.

222. Хрыстова Смоленской области. Группа из 28 курганов расположена на правом берегу р. Ипути. С. М. Соколовский раскопал пять курганов. Трупоположение на горизонте; ориентировка западная. Мужское погребение без вещей; женские — очень бедны, в одном кургане найдено проволочное височное кольцо, в другом — обломки гривны.

Группа из восьми курганов расположена при впадении р. Вароницы в р. Ипуть. В 1919 г. С. М. Соколовский раскопал четыре кургана. Трупоположение на горизонте; ориентировка западная в двух погребениях и восточная в одном; иногда под костяками — слой пепла, иногда угли без пепла; мужские погребения почти без вещей; женские — содержат бусы, лунницы,

подвески, крестики. Трупоположение в насыпи; ориентировка западная. Инвентарь: семилучевые височные кольца, бусы.

Группа из 74 кургана расположена на правом берегу р. Ипути у самого села. В 1919 г. С. М. Соколовский раскопал 15 курганов. Трупоположение на горизонте в большинстве раскопанных курганов; ориентировка западная, а в двух случаях — восточная. В некоторых курганах под костяком имеется слой пепла, а иногда — небольшое кострище рядом с костяком. Инвентарь: проволочные и семилучевые височные кольца, бусы, браслеты, перстни, гривны, различные привески — в женских погребениях; мужские погребения без вещей. Погребения в насыпи; высота подсыпки, до 0,4 м; умершие положены головами на запад. Вещей нет. Працы, III, стр. 15, 16.

223. Цурковка Смоленской области. Курганная группа в 30 курганов. В 1930-х годах один курган был раскопан А. Н. Ливданским. Погребение не обнаружено. Е. А. Шмидт в 1956 г. раскопал еще один курган. Трупопожжение. Курган насыпан постепенно; сначала было совершено захоронение на материке при обряде трупопожжения на месте; на горизонте — кострище, содержащее большое количество пережженных человеческих костей, разные предметы и славы. Затем была сделана подсыпка, и на полученную площадку положены остатки нового трупопожжения, совершенного на стороне. После этого курган был досыпан и принял удлиненную форму. Инвентарь: бусы, спиральные пронизки, подвески, височные украшения, браслеты — в женских погребениях; в мужских — предметы поясного набора, железная шпора, бляшки. Е. А. Шмидт. Длинные курганы в Смоленском районе. СА, 1958, № 3, стр. 162—169.

224. Чаусы Могилевской области. Группа в 40 курганов. И. А. Сербов раскопал один курган. Трупоположение на горизонте; умерший ориентирован на восток; в ногах — обломки горшка. Працы, III, стр. 241.

225. Чеботовичи Гомельской области. Курганная группа из 37 насыпей расположена возле болота Солоное Будище, по дороге Чеботовичи — Ивольск. В. Б. Антонович в 1893 г. раскопал 14 курганов. Трупоположение в насыпи; подсыпка из золы и песка; умершие обращены головами на запад; сохранились остатки гробовищ. Инвентарь: ожерелье из стеклянных позолоченных и сердоликовых бусин, бронзовая гривна с подвесками, бронзовый браслет, височные кольца, ножи. В ногах умерших находились горшки. Романов, АО, стр. 25.

226. Чернигов и его окрестности. Некрополь Чернигова привлекал внимание многих исследователей. В 1872 г. Д. Я. Самоквасов начал раскопки.

В настоящее время множество курганов уничтожено, сравнено с землей. Б. А. Рыбаков, исследуя древности Чернигова, большое внимание уделил некрополю. Им было выделено семь курганных групп, продолжением которых являются курганные группы близ сел Гуцино и Шестовицы.

Всего у Чернигова вскрыто более 450 курганов. Выявлено три основных типа погребальных обрядов: трупопожжение на месте, погребение в срубах, погребение в узкой могильной яме. Подробно останавливаться на погребальном обряде черниговского некрополя в таком кратком обзоре не представляется возможным. Древностям этого города посвящены специальные работы Д. Я. Самоквасова и Б. А. Рыбакова. Д. Я. Самоквасов. Раскопки северо-

рянских курганов в Чернигове во время XIV АС. М., 1916, стр. 6, 7; его же. МРЗ; его же. МДСЧ. Б. А. Рыбаков. Поляне и северяне. СЭ, VI—VII. М., 1947, стр. 40; его же. Древности Чернигова, МНА, № 11, 1949, стр. 7—53. Труды III АС, т. I. Киев, 1878.

227. Черетянка Гомельской области. По р. Терюх курганы раскапывались в 1865 г. художником Строповым. Обряд погребений неизвестен. Романов. АО, стр. 31.

228. Чертовницы Брянской области. В группе 106 курганов. П. М. Еременко в 1894 г. раскопал десять курганов. Труположение на горизонте; ориентировка западная; сохранились остатки гробов, встречены уголь и зола, преимущественно под умершими, иногда и над ними. Инвентарь: семилучевые височные кольца, ожерелье из бус и дунниц, проволочные височные кольца, браслеты, кольца — в женских погребениях; мужские погребения без вещей. В одном погребении умерший положен головой на восток; найдено кольцо. Еременко. РК, стр. 83—94. Архив ИА, 1894/103.

229. Чечерск Гомельской области. Раскопки производил В. Б. Антонович в конце прошлого века и С. Х. Боборыкин — в 1924 г. Раскопано семь курганов. Труположение в насыпи; радимичский инвентарь. Працы, I. Минск, 1928, стр. 276. Газ. «Полесская Правда», Гомель, 1924, № 230. Сб. «Краеведение». Л., 1925, № 3, 4, стр. 312—315. ЗРАО, т. VIII, вып. 1, 2. СПб.,

1896, стр. 123. ОАК за 1893, стр. 19, 11. Архив ИА, 1893/2.

230. Шестовицы Черниговской области. Близ с. Шестовицы расположены три курганные группы. В первой группе 80 курганов, во второй — девять и в третьей — пять курганов. В 1925—1926 гг. П. Смолитчев раскопал 19 курганов из первой группы. В 1946 г. семь курганов из этой же группы раскопала Я. В. Станкевич. Основной обряд — трупосожжение на месте; кострище значительных размеров в виде обгорелых плах с пережженными человеческими костями и различными предметами среди них. Встречены погребения в срубе, размеры $4 \times 3 \times 1,6$ м; ориентировка западная; погребение воина с конем и рабыней (аналогичное черниговским погребениям). Три таких кургана было раскопано П. Смолитчевым и один — Я. В. Станкевич. Различные обряды одновременны. КСНИМК, вып. 21. М., 1947, стр. 100. АП, т. I. Киев, 1949, стр. 56. АП, т. III, Киев, 1952, стр. 213. СА, XX. М., 1954. Археология, IX. Киев, 1954. Б. А. Рыбаков. Ремесло Древней Руси. М., 1948, стр. 29.

231. Шулаковка Брянской области. Раскопки производились в 90-х годах XIX в. Были найдены «серебряные кольца, каменные бусы, серебряный крест, бронзовый браслет и человеческие кости». Тр. МПК XIV АС, вып. 1. М., 1906, стр. 80.

232. Шумячка Смоленской области. Группа из пяти курганов. С. М. Соколовский в 1920 г. раскопал три кургана. Труположение на горизонте; ориентировка

западная; вещей нет. Труположение в яме в двух курганах, глубина ямы 0,6—0,8 м; ориентировка западная; мужское погребение без вещей; женское — содержит малые проволочные височные кольца, бронзовый перстень. Працы, III. Минск, 1932, стр. 8.

233. Юдичи Гомельской области. Две курганные группы. В первой группе — одиннадцать курганов. В 1930 г. И. А. Сербов раскопал шесть курганов. Труположение. Умершие положены в неглубокие грунтовые ямы, головами на запад. Инвентарь: браслеты, бусы, горшки. Во второй группе 47 курганов. В том же году И. А. Сербов раскопал десять курганов. Труположение в могильной яме и труположение на горизонте. Инвентарь аналогичен инвентарю погребений первой группы. Працы, III, 232, 233.

234. Ямполье Смоленской области. На левом берегу р. Россоши расположено пять курганов. А. Н. Лявданский в 1926 г. раскопал два кургана. Трупосожжение; кострище на горизонте; в кострище — пережженные кости животных и человека. Инвентарь: лепная керамика, арбалетовидная фибула, бронзовые бляшки, обломки железного кресала. Працы, II, стр. 270—279.

235. Яново Смоленской области. Курганы гнездовского типа, раскопаны В. И. Сизовым в конце прошлого века. ЗРАО, т. XI, вып. 1, 2. СПб., 1899, стр. 180.

236. Ярцево Смоленской области. Курганы гнездовского типа, раскопаны В. И. Сизовым в конце прошлого века. ЗРАО т. XI, вып. 1, 2. СПб., 1899, стр. 180.

АЛФАВИТНЫЙ УКАЗАТЕЛЬ¹

- Абрамовка — 1
 Ахтели — 2
 Азобичи — 3
 Алешня — 4
 Англино — 5
 Антоновка — 6
 Арефино — 7
 Аришишцы — 8

 Балахча-Княжичино — 9
 Батуровка — 10
 Белый Берег — 11
 Белогоць — 12
 Беляевка — 13
 Бервеновка — 14
 Бердыж — 15
 Березна — 16
 Беседовичи — 17
 Блинные Кучи — 18
 Богдановка — 19
 Большие Немки — 20
 Большие Щербиничи — 21
 Боромыки — 22
 Боровичи — 23
 Быковцы — 24

 Васильевщина — 25
 Вехраны — 26
 Взмутное — 27
 Видунцы — 28
 Власовичи (Улазовичи) — 29
 Виуковичи — 30
 Волынеж — 31
 Воробьевка — 32
 Вылево — 33
 Высокое — 34

 Гадилловичи — 35
 Гетманская Буда — 36
 Глубоцкое — 37
 Глушица — 38
 Головачи — 39
 Голубовка — 40
 Гомель — 41
 Городок — 42
 Грязивец — 43
 Грязивец — 44
 Гулевка — 45

 Давыдовка — 46
 Демьянки — 47
 Дербуж — 48
 Доброносичи — 49
 Доброселье — 50
 Добруш — 51
 Добрышнина — 52
 Добрынь — 53
 Дубейково — 54

 Дубровка — 55
 Дубровка — 56

 Еленец — 57
 Елизаветино — 58
 Еловцы — 59
 Ельня — 60

 Жгунь — 61

 Завод-Корецкий — 62
 Загорье — 63
 Займище — 64
 Залесье — 65
 Заполье — 66
 Зимница — 67

 Иваловка — 68
 Иванск — 69
 Ивольск — 70
 Игнатовка — 71
 Ишполитовка (Ново-Беляевка) — 72

 Калысишка — 73
 Камень — 74
 Карховка — 75
 Католин — 76
 Кашевка — 77
 Кветуль — 78
 Клясино — 79
 Клязевка — 80
 Козарино — 81
 Козаричи — 82
 Колбовка — 83
 Колпеница — 84
 Колупаево — 85
 Контево — 86
 Кордон — 87
 Коржевка — 88
 Корма Долгая — 89
 Корма Новосельвинская — 90
 Корма Пайка (Краснополье) — 91
 Корсичи (Разрытое) — 92
 Костюковичи — 93
 Красная Слобода — 94
 Краснозаборье — 95
 Кричев — 96
 Кубаризи — 97
 Кузьмичи — 98
 Кукличи — 99
 Кулешовка — 100
 Курганье — 101
 Курганье — 102
 Курованово — 103

 Лариновка — 104
 Левенка — 105
 Лепьково — 106

 Лизогубовка — 107
 Лобановка — 108
 Ломовка — 109
 Лукавица — 110
 Любеч — 111
 Любны — 112
 Людково — 113
 Лядичи — 114

 Макеевка — 115
 Макча — 116
 Малые Немки — 117
 Малый Топаль — 118
 Машоки — 119
 Маркатулино — 120
 Марьяинское — 121
 Матвеево — 122
 Медведово — 123
 Медведовка — 124
 Мена — 125
 Мериновка — 126
 Милеево — 127
 Машкин — 128
 Мозьки — 129
 Моревск — 130
 Мошевая — 131

 Надворная — 133

 Нисимковичи — 132
 Новое Новизское — 134
 Новое Задубенье — 135
 Новоселки — 136
 Новые Громьки — 137
 Новые Добрышичи — 138
 Новый Белоус — 139

 Обидовичи — 140
 Огарково — 141
 Осишовка — 142
 Осишовка — 143
 Осишск — 144
 Осовку — 145
 Остров — 146

 Палужье — 147
 Палуж — 148
 Парфеновка — 149
 Пеклино — 150
 Петровско-Будское — 151
 Петровск — 152
 Петуховка — 153
 Печковка — 154
 Пильяи — 155
 Плевки — 156
 Подлужное — 157
 Покать — 158
 Помазовка — 159
 Поповка — 160

¹ Номер после названия памятника соответствует номеру на общей схеме распространения курганов (табл. 12).

Прибор — 161
 Прибытки — 162
 Путятники — 163

Радичи — 164
 Радуга — 165
 Разрытое — 166
 Рандовка — 167
 Речки — 168
 Рогя — 169
 Романовичи — 170
 Рославль-Варошки — 171
 Руденец — 172
 Рудня Новая — 173
 Рудня — 174
 Рудня — 175

Салпыки — 176
 Сачковичи — 177
 Светлое — 178
 Седнев — 179
 Семиречье — 180
 Сешча — 181
 Сибереж — 182
 Сидоровичи — 183
 Слобода Глушица — 184
 Слобода — 185
 Смяличи — 186
 Софиевка — 187

Старые Громыки — 188
 Старая Рудня — 189
 Старое Село — 190
 Старокье — 191
 Старопоченье — 192
 Староселье — 193
 Старцевка — 194
 Столбун — 195
 Строкайлы — 196
 Студеная Гута — 197
 Сукромля — 198

Табаевка — 199
 Терюх — 200
 Тимошево — 201
 Тимошове — 202
 Тимошани Перевоз — 203
 Тихиничи — 204
 Тросна — 205
 Трубчевск — 206
 Туринщина — 207
 Туринцевичи — 208
 Туровичи — 209

Уваровичи — 210
 Ухов — 211
 Ушевки — 212

Федорова — 213

Хворостовичи (Форостовичи) — 214
 Хизово — 215
 Хизы — 216
 Хлюстишка — 217
 Хмеленец — 218
 Ходунь-Гашповка — 219
 Холевичи — 220
 Хотмиск — 221
 Хрыстовая — 222

Цурковка — 223

Чаусы — 224
 Чеботовичи — 225
 Чернигов — 226
 Черетянка — 227
 Чертовичи — 228
 Чечерск — 229

Шестовицы — 230
 Шулаковка — 231
 Шумячка — 232

Юдичи — 233

Ямполье — 234
 Яново — 235
 Ярцево — 236

СПИСОК ОСНОВНОЙ ЛИТЕРАТУРЫ

- Андреев И. В., Маковский Д. П. Смоленский край в памятниках и источниках. Смоленск, 1949.
- Антонович В. Б. Дневники раскопок, произведенных в Черниговской губ. в 1881 г.—Тр. МПК XIV АС, вып. 1, М., 1906.
- Антонович В. Б. Погребальный тип могил радимичей.—АНЗ, вып. II, М., 1893.
- Антонович В. Б., Романов Е. Р. Раскопки в Могилевской губернии.—ОАК, 1893 г. СПб., 1895.
- Багалея Д. И. История Северной земли. Киев, 1882.
- Блифельд Д. И. Дослідження в с. Шестовицях.—АН, т. III, Київ, 1952.
- Блифельд Д. И. Славянские памятники Черниговщины по исследованиям последних лет.—КСИА, вып. 2, Киев, 1953.
- Блифельд Д. И. Деснянська археологічна експедиція 1949 р.—АН, т. V, Київ, 1955.
- Блифельд Д. М. Раскопки курганов в Чернигове.—КСИА, вып. 4, Киев, 1955.
- Бранденбург Н. Е. Журнал раскопок 1888—1902 гг. СПб., 1908.
- Голубовский П. В. История Северной земли до половины XIV в. Киев, 1884.
- Голубовский П. В. История Смоленской земли до начала XV в. Киев, 1895.
- Голубовский П. В. Историческая карта Черниговской губернии с древнейших времен до 1300 г.—Тр. XIII АС, т. II, М., 1908.
- Горожанский Н. П. Материалы для археологии России по губерниям и уездам, вып. 1, М., 1884.
- Грачев В. И. Курганы Смоленской губернии.—«Смоленский вестник», № 149, 1894.
- Деев С. С. Археологические памятники Брянской губернии.—«Материалы к доистории центральной промышленной области», М., 1927.
- Дубинский С. А. Дослідження культур залізного віку на Відебищчине, Магілеушчине і Меншчине.—Праця, I.
- Дубинский С. А. Археологічна праця на БССР у 1928—1929 академічному році.—Праця, II.
- Еременко П. М. Обзорение курганов и городищ Новозыбковского уезда.—ЗРАО, т. VIII, вып. 1, 2, СПб., 1896.
- Еременко П. М. Раскопки курганов Новозыбковского уезда.—ЗРАО, т. VIII, вып. 1, 2, СПб., 1896.
- Еременко П. М. Раскопки курганов в Брянском и Елецком уездах.—«Тр. Орловской ученой архивной комиссии за 1904—1905 гг.», Орел, 1906.
- Еременко П. М. Могильники и городища Глуховского и Суражского уездов.—Тр. МПК XIV АС, вып. 1, М., 1906.
- Завитневич В. З. Археологическая поездка по Черниговской и Мясской губ.—«Древности», т. XV, вып. 2, М., 1894.
- Каваленя А. З. Археологічні розвідки у Магілеушкській, Бабруйській і Менській округах.—Праця, II.
- Клетнова Е. Н. Раскопки Гнездова левобережного.—«Смоленская старина», вып. III, ч. II, Смоленск, 1916.
- Козлов. О курганах в Мглинском уезде.—«Черниговские губернские ведомости», 1851, № 49, Чернигов, 1851.
- Константинович П. А. О курганах Черниговской губ.—Тр. III АС, т. I, Киев, 1878.
- Кусциевский М. Ф. Отчет о раскопках в Смоленской губ. в 1874 г.—«Древности», т. IX, вып. 1, М., 1881.
- Лоначевский А. Археологические находки в Гомельском уезде Могилевской губ.—«Киевская старина», т. IX, Киев, 1885.
- Лявданский А. Н. Материалы для археологической карты Смоленской губ.—«Труды смоленских музеев», т. I, Смоленск, 1924.
- Лявданский А. Н. Археологические памятники Смоленской губернии.—«Музей Центральной промышленной области. Материалы к доистории Центр. Промышл. обл.», М., 1927.
- Лявданский А. Н. Археологічні дослідження у Смоленській губернії за 1918—1928 гг.—Праця, I.
- Лявданский А. Н. Городища, курганы и стоянки близ дер. ДЕРЕБУЖ Рославльского уезда.—«Тр. секции Археологии РАНИОН», т. IV, М., 1928.
- Лявданский А. Н. Археологічні дослідження у Аршанській акрузі.—Праця, II.
- Лявданский А. Н. Археологічні дослідження у вадаборах рр. Сажка, Дняпра і Каспи Смоленської губернії.—Праця, II.
- Лявданский А. Н. Курганы магильник кали в Чаркасова, Аршанской акрузі.—Праця, II.
- Лявданский А. Н. Археологічні дослідження у Смоленщині.—Праця, III.
- Лявданский А. Н. Кароткае наведення об дослідках культур эпохи заліза у БССР у 1930—1931 гг.—Праця, III.
- Ляпушкин П. П. Славянские памятники второй половины I тысячелетия н. э. верхнего течения р. Десны.—КСИМК, вып. 74, 1959.
- Материалы по археологии Черниговской губернии.—Тр. МПК XIV АС, вып. 1, М., 1906.
- Материалы по изучению Смоленской области, вып. 1—3. Смоленск, 1952, 1957, 1959.
- Могилевская и Черниговская губернии в археологическом отношении.—ЗРАО, т. VIII, вып. 1, 2, СПб., 1896.
- Муромцев П. П. Заявление о могилевских курганах и находках монет.—Тр. I АС, т. I, М., 1871.
- Обзорение некоторых губерний и областей России в археологическом отношении.—ЗРАО, т. VIII, вып. 1, 2, СПб., 1896.
- ОАК за 1890, 1891, 1892, 1893, 1894, 1896, 1898, 1899, 1901, 1903, 1905, 1906, 1907, 1908 гг.
- Падин В. А. Материалы из раскопок Кветушских курганов.—СА, 1958, № 2.
- Падин В. А. Раннеславянские поселения и могильник в районе Трубчевска.—СА, 1960, № 3.
- Праця по археології Магілеушчыны.—Журн. «Наш край», Менск, 1926, № 4, 5 (7, 8).
- Пушарев А. Г. Древние городища и курганы Орловской губернии.—«Орловские ведомости», Орел, 1876, № 45, 47—50, 52, 54, 56, 62.
- Романов Е. Р. Раскопки в Могилевской губернии.—«Древности», т. XII, вып. 1, М., 1888.
- Романов Е. Р. Раскопки в Могилевской губернии в 1888 г.—«Древности», т. XIII, вып. 1, М., 1889.
- Романов Е. Р. Заметка о дополнительных археологических местонахождениях.—«Труды Виленского отделения МПК по устройству в Вильне IX АС», Вильно, 1893.
- Романов Е. Р. Раскопки в Могилевской губернии в 1905 г.—ОАК за 1905 г. СПб., 1908.

- Романов Е. Р. Археологический очерк Гомельского уезда.— «Записки Северо-Зап. отделения Русского географического общества», кн. I. Вильно, 1910.
- Романов Е. Р. К археологии северо-западного края России. Вильно, 1911.
- Романов Е. Р. Археологические разведки в Могилевской губернии.— «Записки Северо-Западного отделения русского географического общества», кн. 3. Вильно, 1912.
- Рыбаков Б. А. Радзімічы.— Працы, III.
- Рыбаков Б. А. Ремесло древней Руси. М., 1948.
- Рыбаков Б. А. Поляне и северяне.— СЭ, VI—VII. М., 1947.
- Рыбаков Б. А. Древности Чернигова.— МНА, № 11, М., 1949.
- Савін Н. І. Раскопки курганов у Дарагабускім і Ельнінскім навах Смаленскай губ.— Працы, II.
- Самоквасов Д. Я. О раскопках кургана «Черная могила» в Чернигове.— «Известия русского географического общества», т. X. СПб., 1874.
- Самоквасов Д. Я. Северянские курганы и их значение для истории.— Тр. III АС, т. I. Киев, 1878.
- Самоквасов Д. Я. Северянская земля и северяне по городищам и могилам. М., 1908.
- Самоквасов Д. Я. Могила русской земли. М., 1908.
- Самоквасов Д. Я. Результаты исследования черниговских курганов с кострищами.— «Древности», т. IV, вып. 2. М., 1874.
- Самоквасов Д. Я. Раскопки северянских курганов в Чернигове во время XIV АС. М., 1916.
- Самоквасов Д. Я. Могильные древности Северянской Черниговщины. М. 1916.
- Сведения о городищах и курганах Смоленской губернии. ЗРАО, т. XI, вып. 1, 2. СПб., 1899.
- Сведения 1873 о городищах и курганах.— ИАК, вып. 5. СПб., 1903.
- Седов В. В. К вопросу классификации смоленских курганов.— КСИИМК, вып. 81. М., 1960.
- Седов В. В. Сельские поселения центральных районов Смоленской земли.— МНА, № 92, 1960.
- Сербоў І. А. Аб выніках археалёгічных даследванняў Нава-Быхову і на сярэднім Сожы.— «Працы I з'езду даследчынаў Беларускае археалёгіі і архэаграфіі». Менск, 1926. Протоколы з'езду, стр. 17, 18.
- Сербаў І. А. Археалёгічныя абследаваньня ў вадазборах рак Проні-Ухлясьці ў был. Магілеўшчыне.— Працы, III.
- Сизов В. И. Раскопки в Смоленской губернии (южная часть).— «Древности», т. IX, вып. 3. М., 1887.
- Сизов В. И. Отчет о раскопках в Смоленской и Могилевской губ. в 1890 г.— «Древности», т. XV, вып. 2. М., 1894.
- Сизов В. И. Длинные курганы в Смоленской губ.— Тр. XI АС, т. II. М., 1902. Протоколы.
- Сизов В. И. Курганы Смоленской губернии.— МАР, № 25. СПб., 1902.
- Смолічев П. І. Подвійні поховання X сторіччя коло Шестовиці на Чернігівщині.— «Записки чернігівського наукового товариства», т. I. Чернігів, 1934.
- Смолічев П. І. Раскопки северянских могил в с. Шестовиці в літку 1925 р.— Журн. «Україна», I. Київ, 1926.
- Соловьева Г. Ф. Славянские союзы племен по археологическим материалам VIII—XIV вв. н. э.— СА, XXV, 1956.
- Спицын А. А. Курганы, раскопанные П. М. Еременко в Новодыбковском уезде.— ЗРАО, т. VIII, вып. 1, 2. СПб., 1896.
- Спицын А. А. Курганы, раскопанные П. М. Еременко в Суражском уезде.— ЗРАО, т. VIII, вып. 1, 2. СПб., 1896.
- Спицын А. А. Материалы по доисторической археологии России.— ЗРАО, т. X, вып. 1, 2. СПб., 1898.
- Спицын А. А. Обзорные некоторые губерний и областей России в археологическом отношении.— ЗРАО, т. XI, вып. 1, 2. СПб., 1899.
- Спицын А. А. Раскопки В. К. Черепанова близ Хизова Рогачевского уезда.— ЗРАО, т. XII, вып. 1, 2. СПб., 1901.
- Спицын А. А. Удлиненные и длинные русские курганы.— ЗОРСА, т. V, вып. I. СПб., 1903.
- Спицын А. А. Отчет о раскопках, произведенных в 1906 г. В. Н. Глазовым в Смоленской губ.— ЗОРСА, т. VII, вып. 2. СПб., 1907.
- Спицын А. А. Отчет о раскопках, произведенных в 1907 г. в Черниговской губ. С. А. Гатцуком.— ИАК, вып. 29. СПб., 1909.
- Станкевич Я. В. Шестовицкіе курганы.— КСИИМК, вып. 21, 1947.
- Станкевич Я. В. Шестовицька археологічна експедиція 1946 р.— АП, т. I. Київ, 1949.
- Третьяков П. Н. Работы Верхнеднепровской археологической экспедиции, 1957.— КСИИМК, вып. 79. М., 1960.
- Турбин Н. М. Раскопки в Обидовичах.— «Древности», т. VIII. М., 1880, протоколы.
- Указатель Российского исторического музея. М., 1893.
- Фурсов М. В. и Чоловский С. Ю. Дневник раскопок в Рогачевском, Быховском, Чериковском, Климовичском и Мстиславском уездах.— «Памятная книжка Могилевской губ. на 1893 г.». Могилев, 1893.
- Фурсов М. В. и Чоловский С. Ю. Дневник курганных раскопок в пяти уездах Могилевской губ.— АИЗ. М., 1893, № 5, 9, 10.
- Фурсов М. В. Курганные раскопки в пяти уездах Могилевской губ.— Тр. IX АС, т. I. М., 1895.
- Чернягин Н. И. Длинные курганы и сопки.— МНА, № 6, 1944.
- Чуев С. А. Результаты раскопок, произведенных в Брянском уезде Орловской губ. летом 1901 г.— «Труды Орловской ученой архивной комиссии за 1901 г.». Орел, 1901.
- Шмидт Е. А. Раскопки длинных курганов в Смоленской области.— КСИИМК, вып. 54, 1954.
- Шмидт Е. А. Длинные курганы у дер. Цурковки в Смоленском районе.— СА, 1958, № 3.
- Шульгин А. П. Исследования в северо-западном углу Орловской губ.— «Труды Орловской ученой архивной комиссии 1904—1905 гг.». Орел, 1906.
- Юшчанка І. Х. Археалёгічныя досьледы ў Гомельскай акрузі.— Працы, II.

СПИСОК СОКРАЩЕНИЙ

- АНЗ — Археологические известия и заметки
АП УРСР — Археологічні пам'ятки УРСР
АС — Археологический съезд
ВУАК — Всеукраинская ученая археологическая комиссия
ВМУ — Вестник Московского университета
ГИМ — Государственный исторический музей
Древности — Труды Московского археологического общества
Еременко. РК — Н. М. Еременко. Радимичские курганы. — ЗРАО, т. VIII, вып. 1—2. СПб., 1896
ЗОРСА — Записки Отделения русской и славянской археологии Русского археологического общества
ЗРАО — Записки Русского археологического общества
ИА — Институт археологии АН СССР
ИАК — Известия археологической комиссии
ИГАНМК — Известия Государственной Академии истории материальной культуры
ИНБАН — Институт истории Белорусской Академии наук
КСИА — Краткие сообщения института археологии АН УССР
КСИМК — Краткие сообщения института истории материальной культуры
МАР — Материалы по археологии России
МГУ — Московский государственный университет
МИА — Материалы и исследования по археологии СССР
ОАК — Отчеты археологической комиссии
Працы, I — Працы катедры археології, т. I. Мюнхен, 1928
Працы, II — Працы археологічної комісії, т. II. Мюнхен, 1930
Працы, III — Працы секції археології, т. III. Мюнхен, 1932
РГО — Русское географическое общество
Романов. АО — Е. Р. Романов. Археологический очерк Гомельского уезда. Вильно, 1910.
Романов. АРМГ — Е. Р. Романов. Археологические разведки в Могилевской губернии. Вильно, 1912
СА — Советская археология
Самоквасов. МРЗ — Д. Я. Самоквасов. Могилы русской земли. М., 1908
Самоквасов. СЗ и С — Д. Я. Самоквасов. Северянская земля и северяне. М., 1908
Самоквасов. МДСЧ — Д. Я. Самоквасов. Могильные древности Северянской Черниговщины. М., 1916
СЭ — Советская этнография
Тр. АС — Труды археологических съездов
Тр. МНК XIV АС — Труды Московского предварительного Комитета по устройству XIV археологического съезда
Тр. СА РАИОН — Труды секции археологии Российской ассоциации научных институтов общественных наук
Фурсов и Чоловский. Дневник — М. В. Фурсов и С. Ю. Чоловский. Дневник раскопок в пяти уездах Могилевской губернии. Могилев, 1892
ЧНЛ — Чернігів і північне Лівобережжя. Київ, 1928

ОГЛАВЛЕНИЕ

I. АРХЕОЛОГИЧЕСКАЯ КАРТА

Введение	6
Памятники, расположенные в междуречье Десны и Днепра	9
Квадрат А-1	9
Квадрат А-2	9
Квадрат А-3	9
Квадрат А-4	12
Квадрат А-5	15
Квадрат Б-1	15
Квадрат Б-2	15
Квадрат Б-3	15
Квадрат Б-4	16
Квадрат Б-5	17
Квадрат В-1	17
Квадрат В-2	18
Квадрат В-3	18
Квадрат В-4	19
Квадрат В-5	20
Квадрат Г-1	21
Квадрат Г-2	21
Квадрат Г-3	21
Квадрат Г-4	22
Квадрат Г-5	22
Квадрат Г-6	23
Квадрат Д-1	24
Квадрат Д-2	24
Квадрат Д-3	25
Квадрат Д-4	26
Квадрат Д-5	27
Квадрат Д-6	28
Квадрат Е-1	28
Квадрат Е-2	29
Квадрат Е-3	29
Квадрат Е-4	30
Квадрат Е-5	31
Квадрат Ж-1	31
Квадрат Ж-2	32
Квадрат Ж-3	32
Квадрат Ж-4	32
Квадрат Ж-5	33
Квадрат З-1	33
Квадрат З-2	33
Квадрат З-3	33
Квадрат З-4	34
Квадрат И-1	34
Квадрат И-2	35
	35
	35

8102

Алфавитный указатель	36
Список основной литературы	44
Материалы Архива Института археологии АН СССР	47
Материалы Архива Института археологии АН УССР	48

174

II. ПОГРЕБАЛЬНЫЕ ОБРЯДЫ

Введение	50
Памятники, расположенные в междуречье Десны и Днепра	58
Алфавитный указатель	69
Список основной литературы	71
Список сокращений	73

ДРЕВНОСТИ ЖЕЛЕЗНОГО ВЕКА В МЕЖДУРЕЧЬЕ

ДЕСНЫ и ДНЕПРА, ВЫП. I и II

Утверждено к печати Институтом археологии АН СССР

Редактор издательства *М. А. Карповская*

Художник *Н. А. Седельников*

Технический редактор *Г. А. Астафьева*

Корректор *А. И. Дедов*

РИСО АН СССР № 122,123-88В. Сдано в набор 17/III 1962 г.

Подписано к печати 2/VIII 1962 г. Формат 70 × 108¹/₈. Печ. л. 9,5 + 12 вкладок.

Усл. печ. л. 13,01 + 12 вкладок. Уч. изд. л. 13,7 + 3,1 вкладок = 16,8. Тираж 1300 экз.

Т— 08088. Изд. № 375, 376. Тип. зак. № 403

Цена в папке 1 р. 40 к.

Издательство Академии наук СССР

Москва, Б-62, Подсосенский пер., 21

2-я типография Издательства АН СССР

Москва, Г-99, Шубинский пер., 10

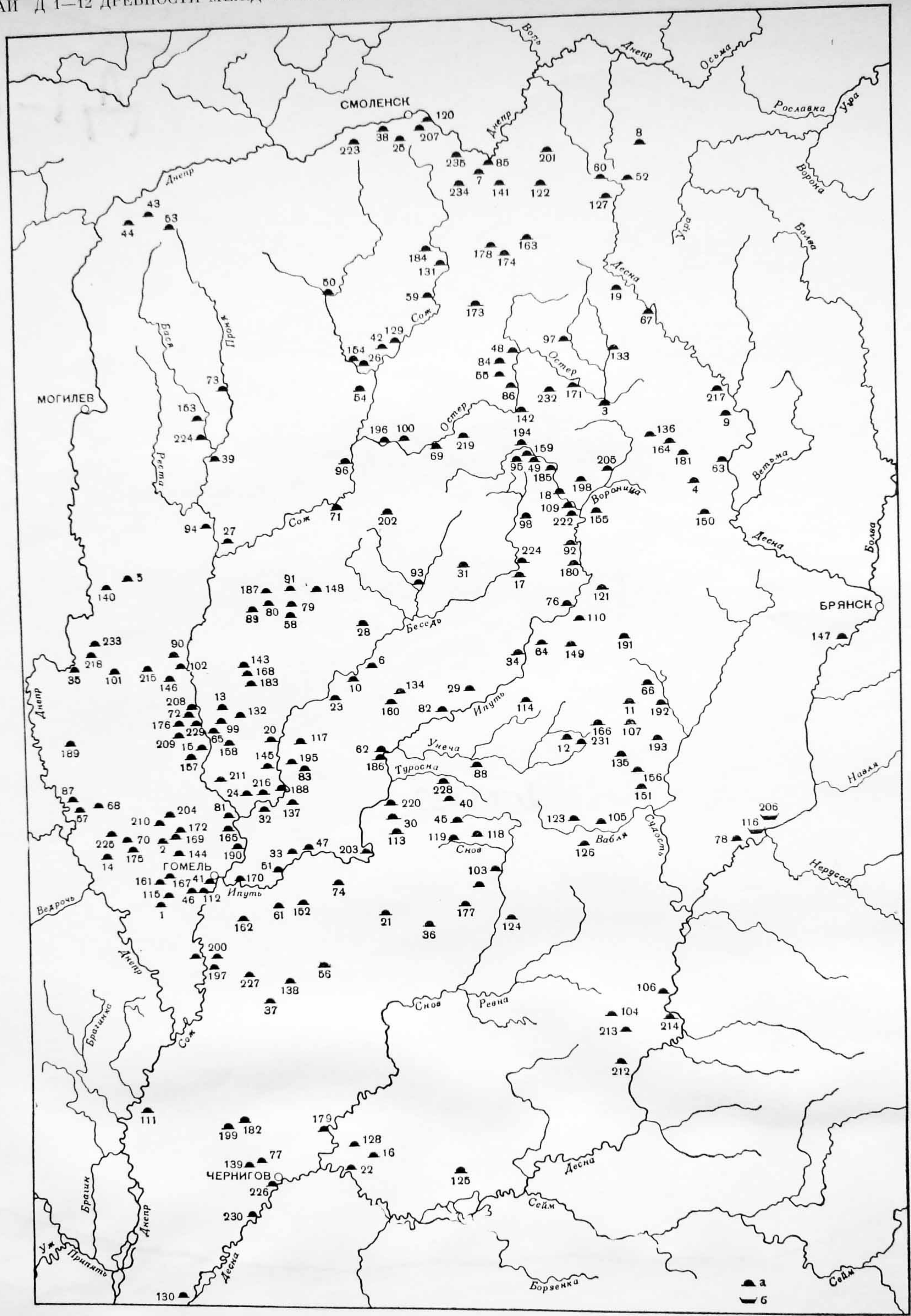
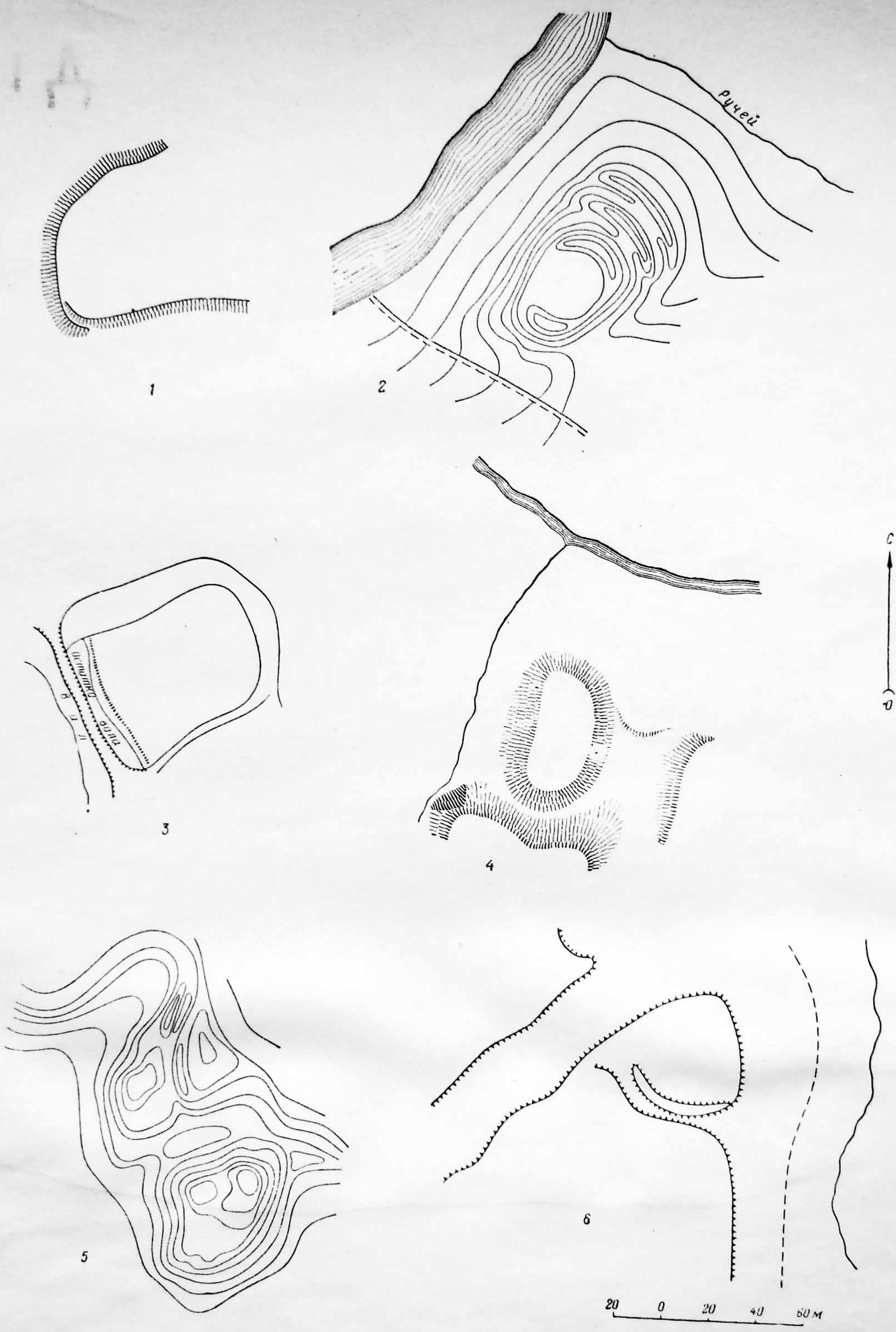



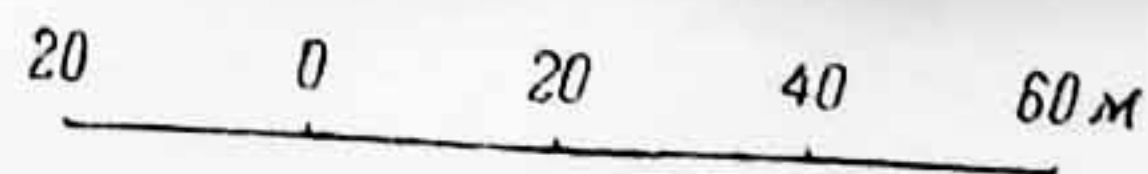
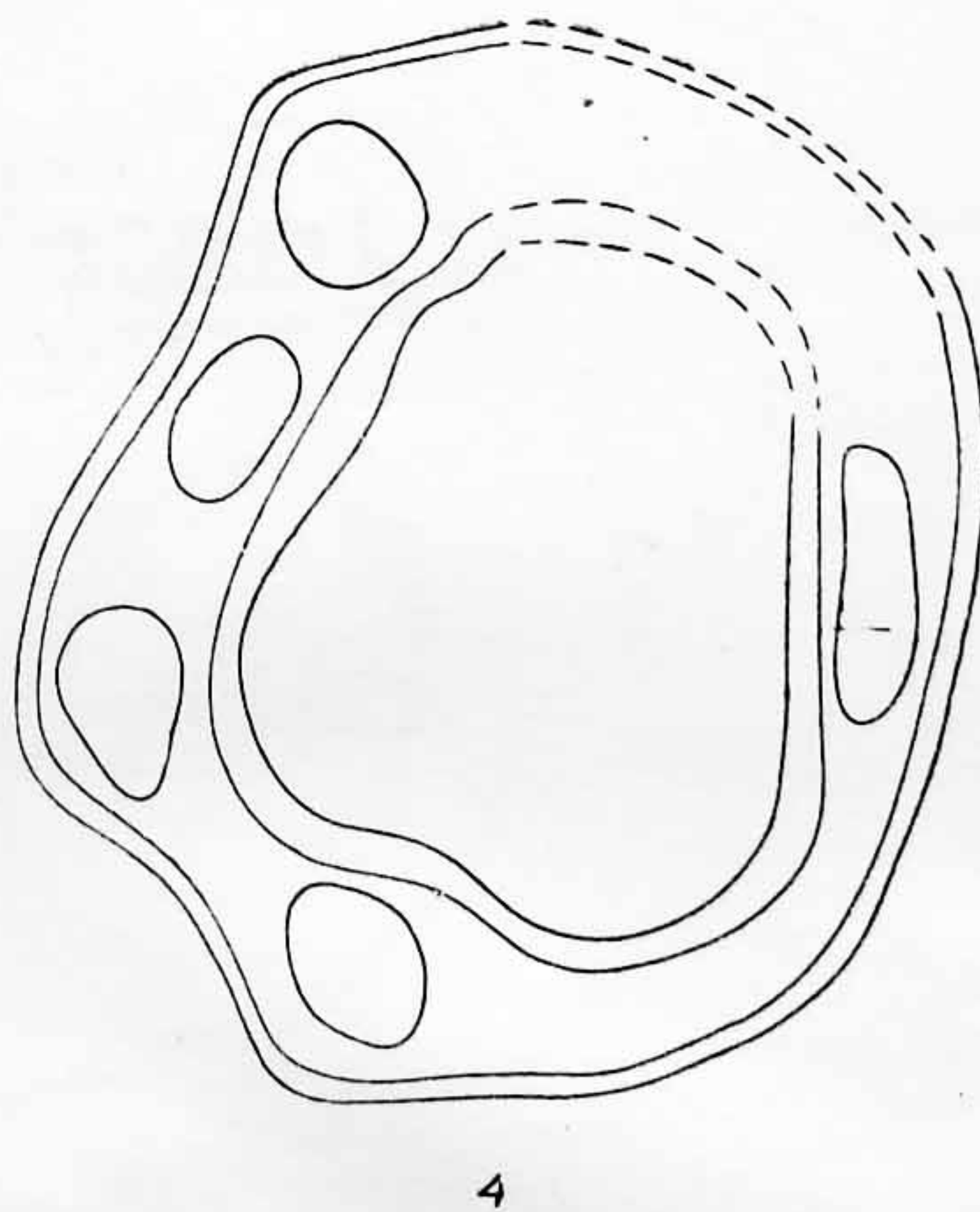
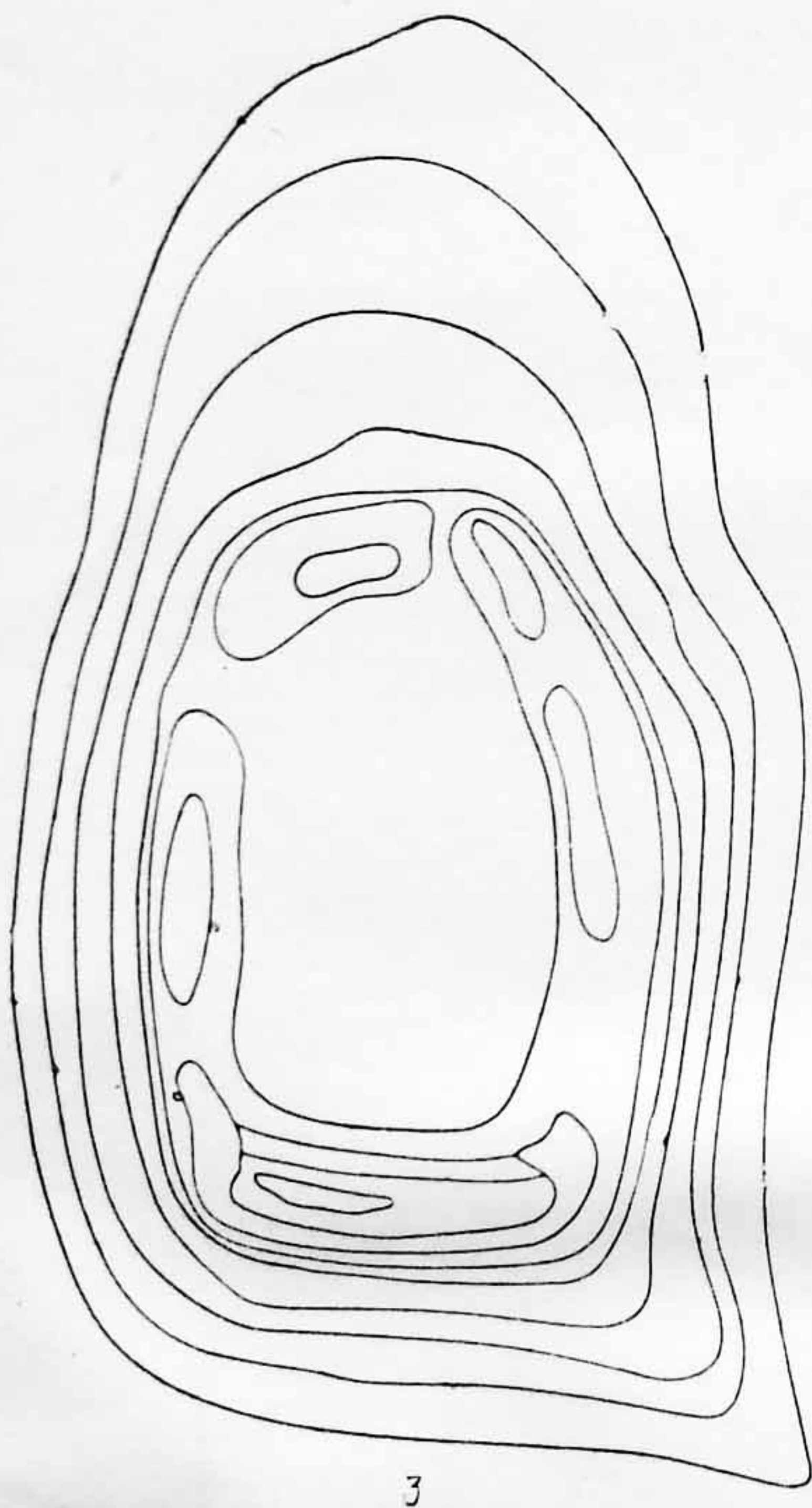
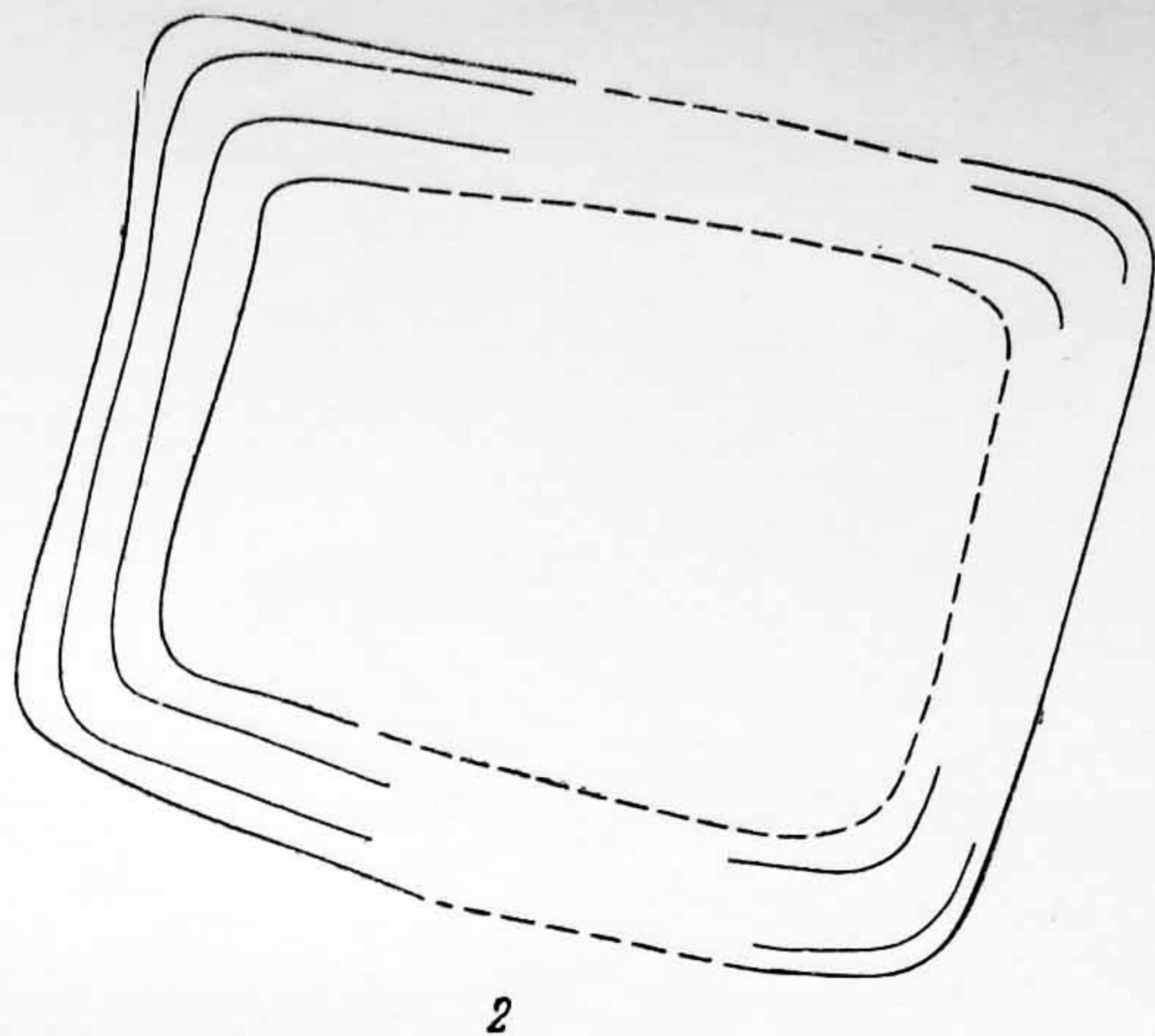
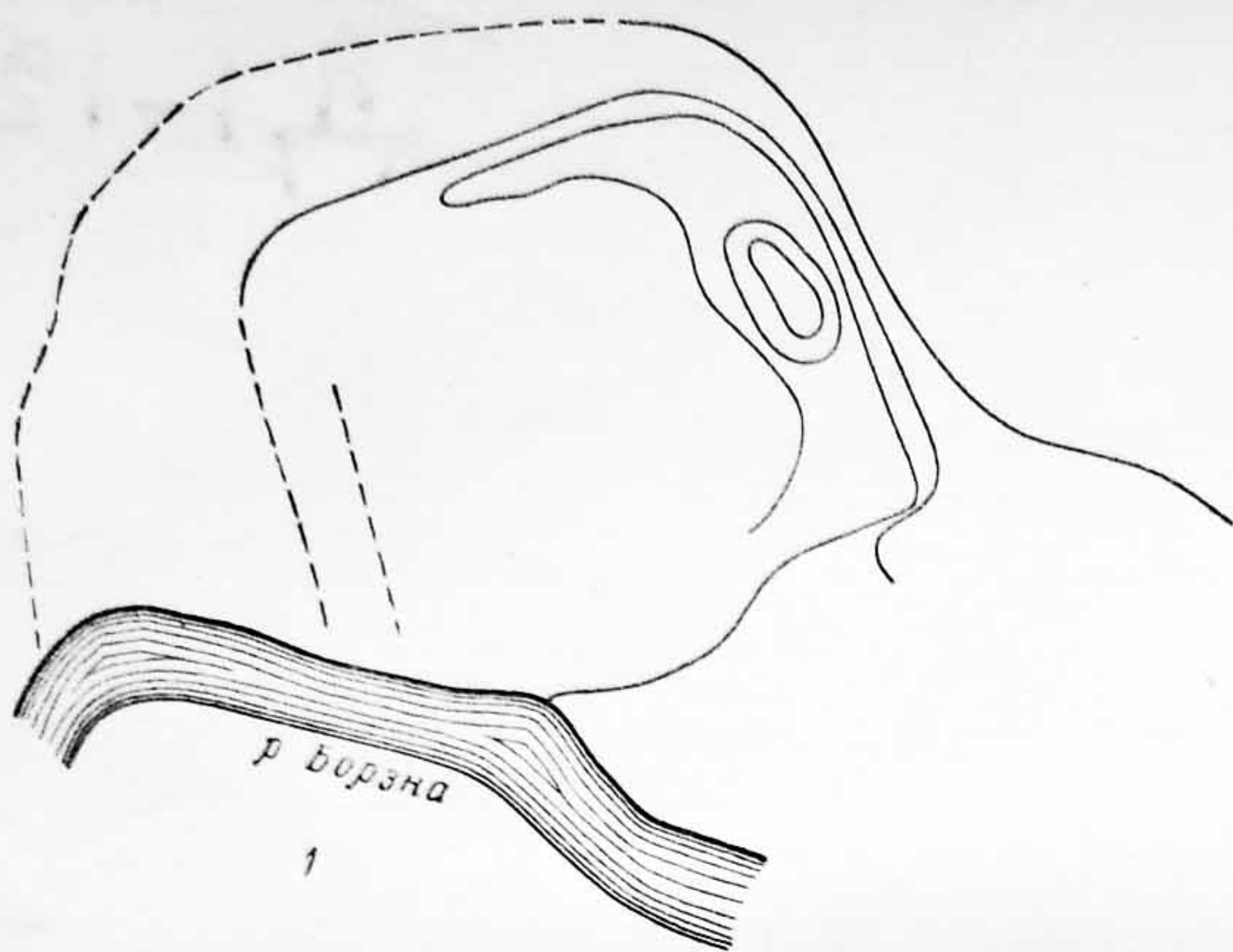
Схема распространения курганов IX—XIII вв. в междуречье Десны и Днепра:
а — курганы; б — могильники



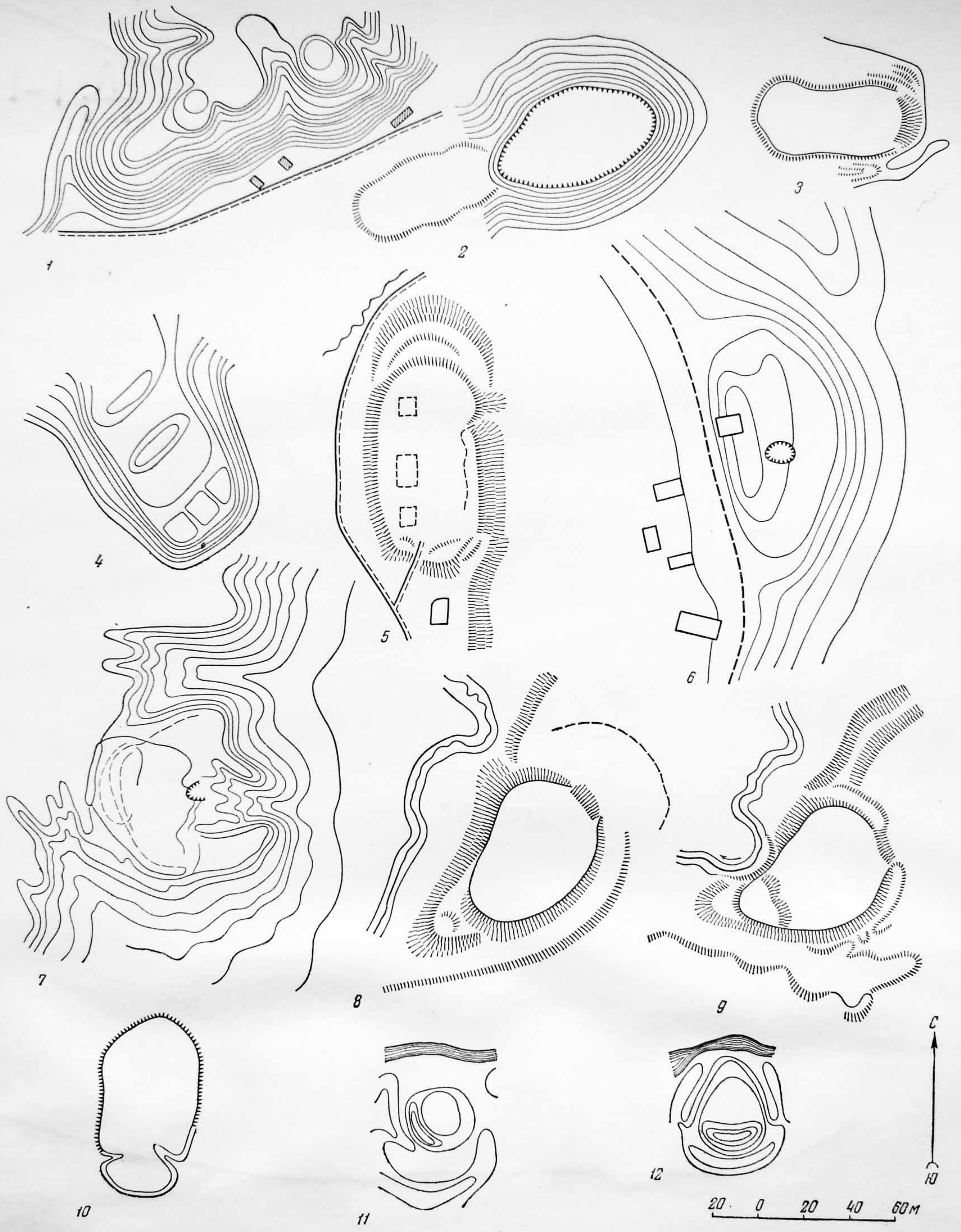
Планы славянских городищ:
 1 — Трубчевск; 2 — Нахимовское; 3 — Владимировка; 4 — Ковшары; 5 — Радомля; 6 — Бородино



Планы милоградских городищ:
1 — Литвиновичи; 2 — Черное; 3 — Шепоговичи; 4 — Победа; 5 — Копань; 6 — Старое Село; 7 — Присно




Планы милоградских городищ:
1 — Редьковка I; 2 — Неданчичи I; 3 — Добруш; 4 — Неданчичи II



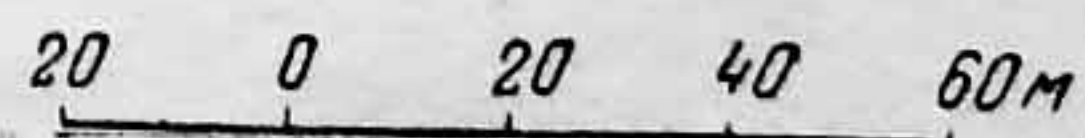
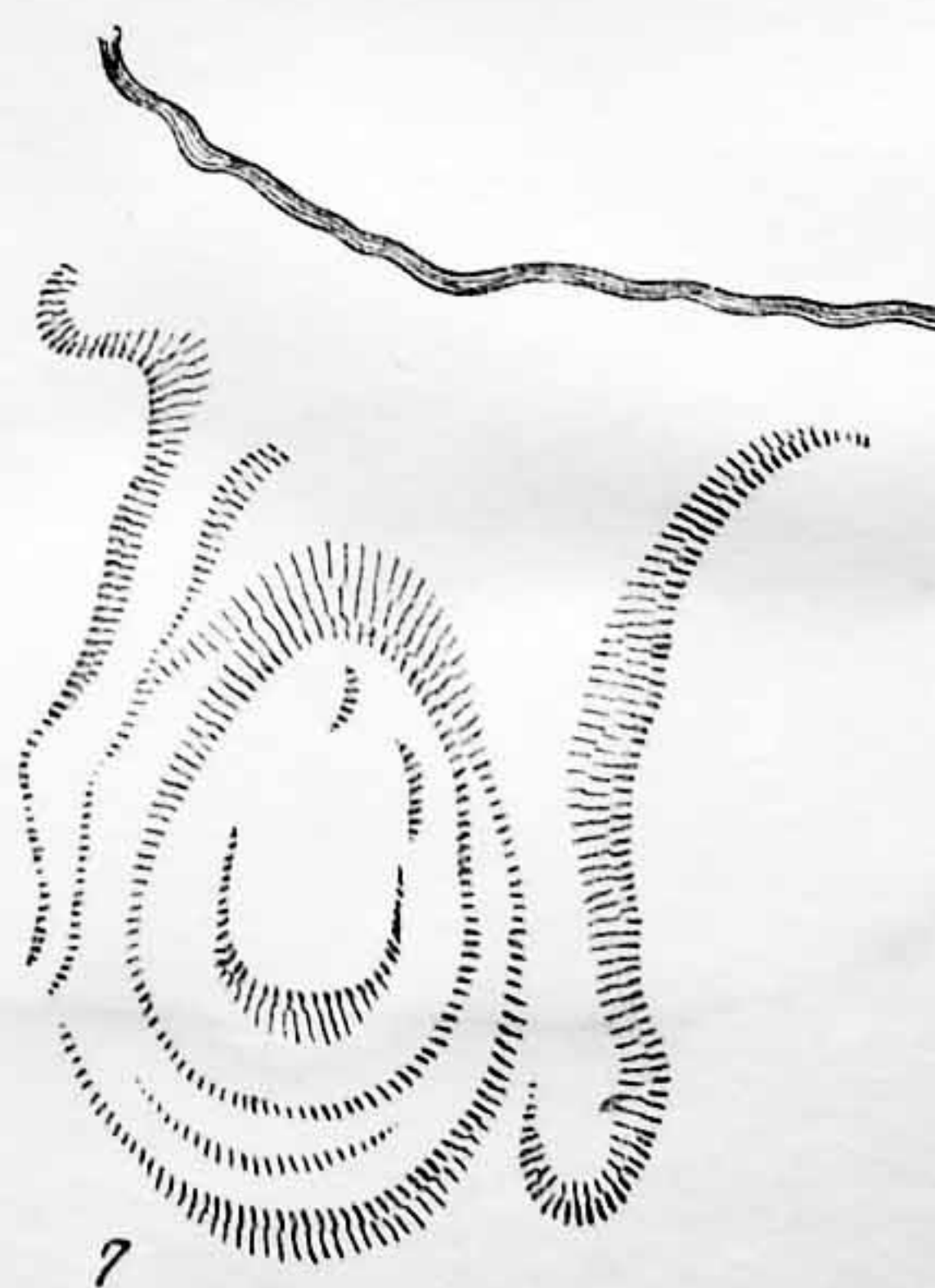
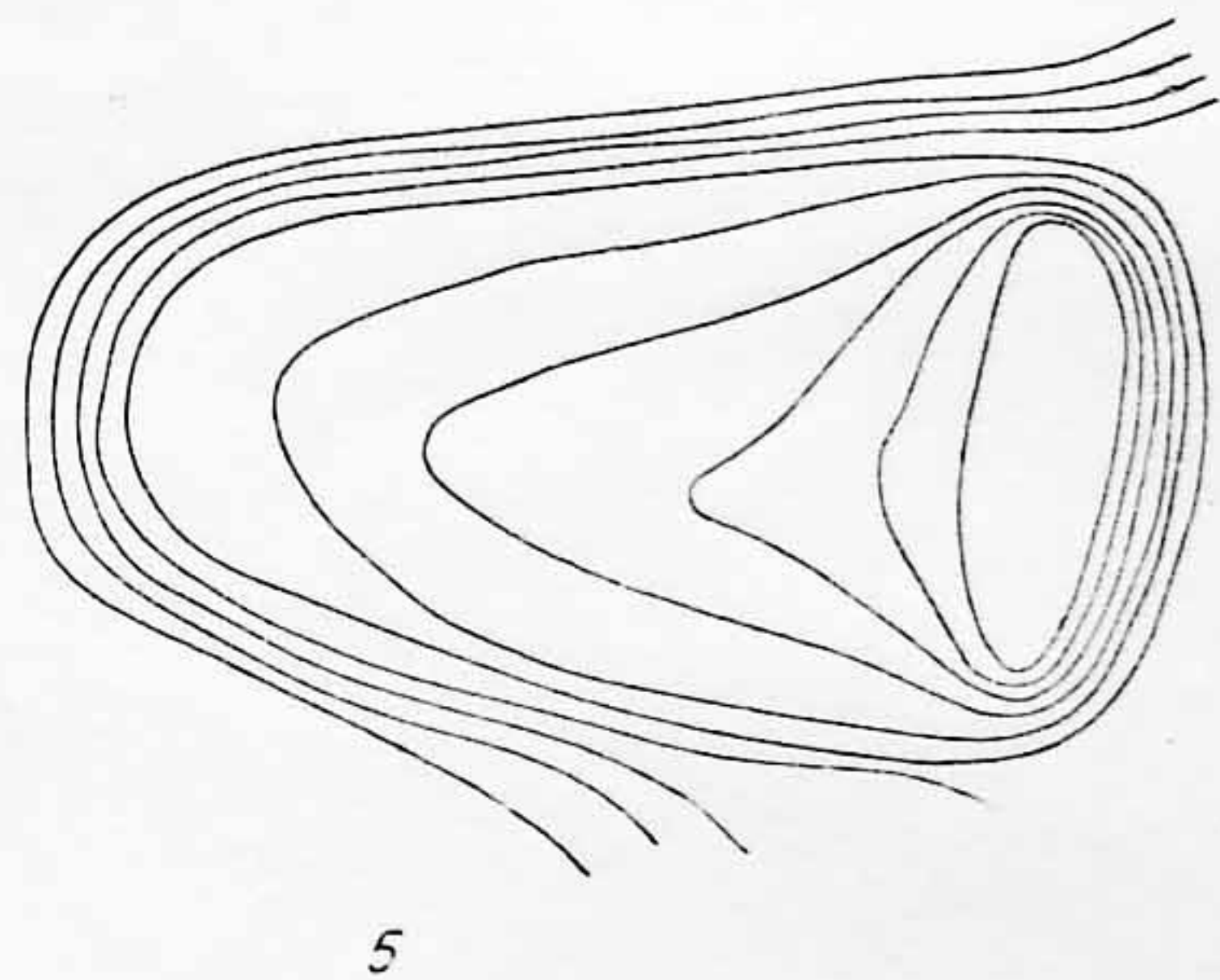
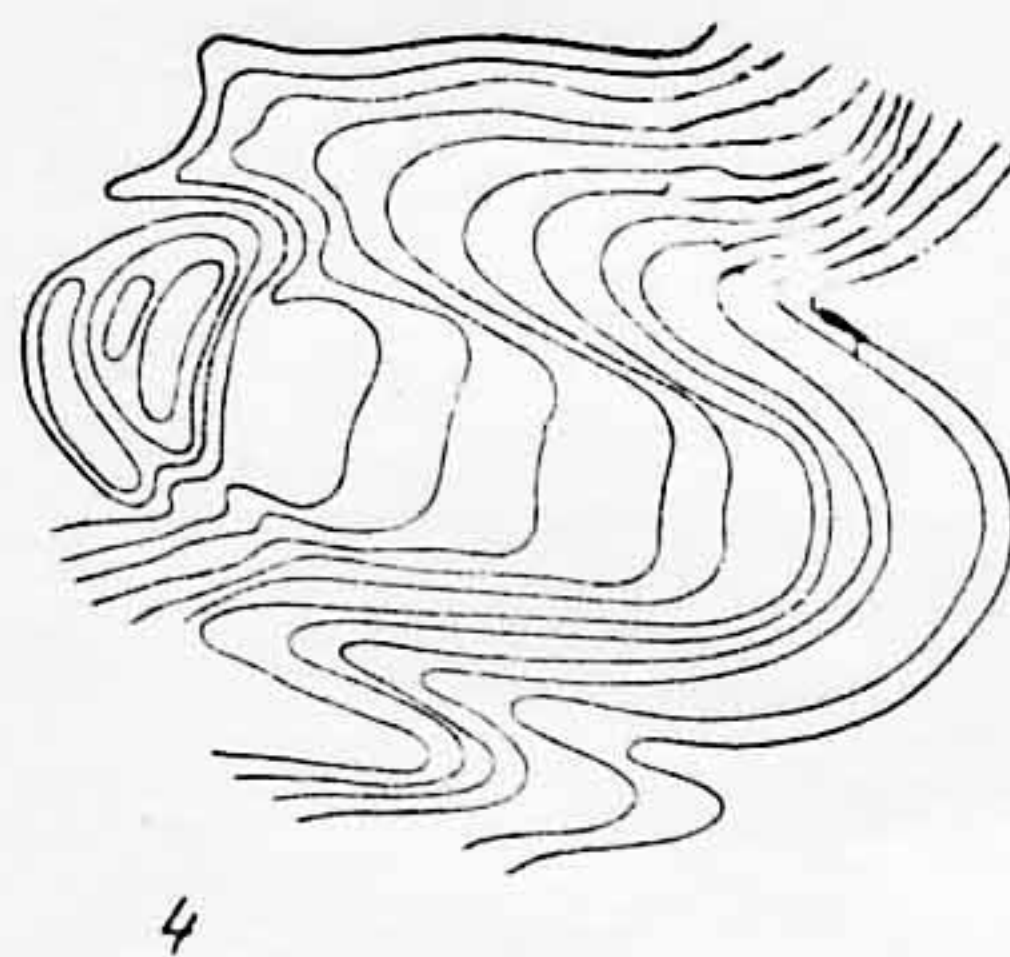
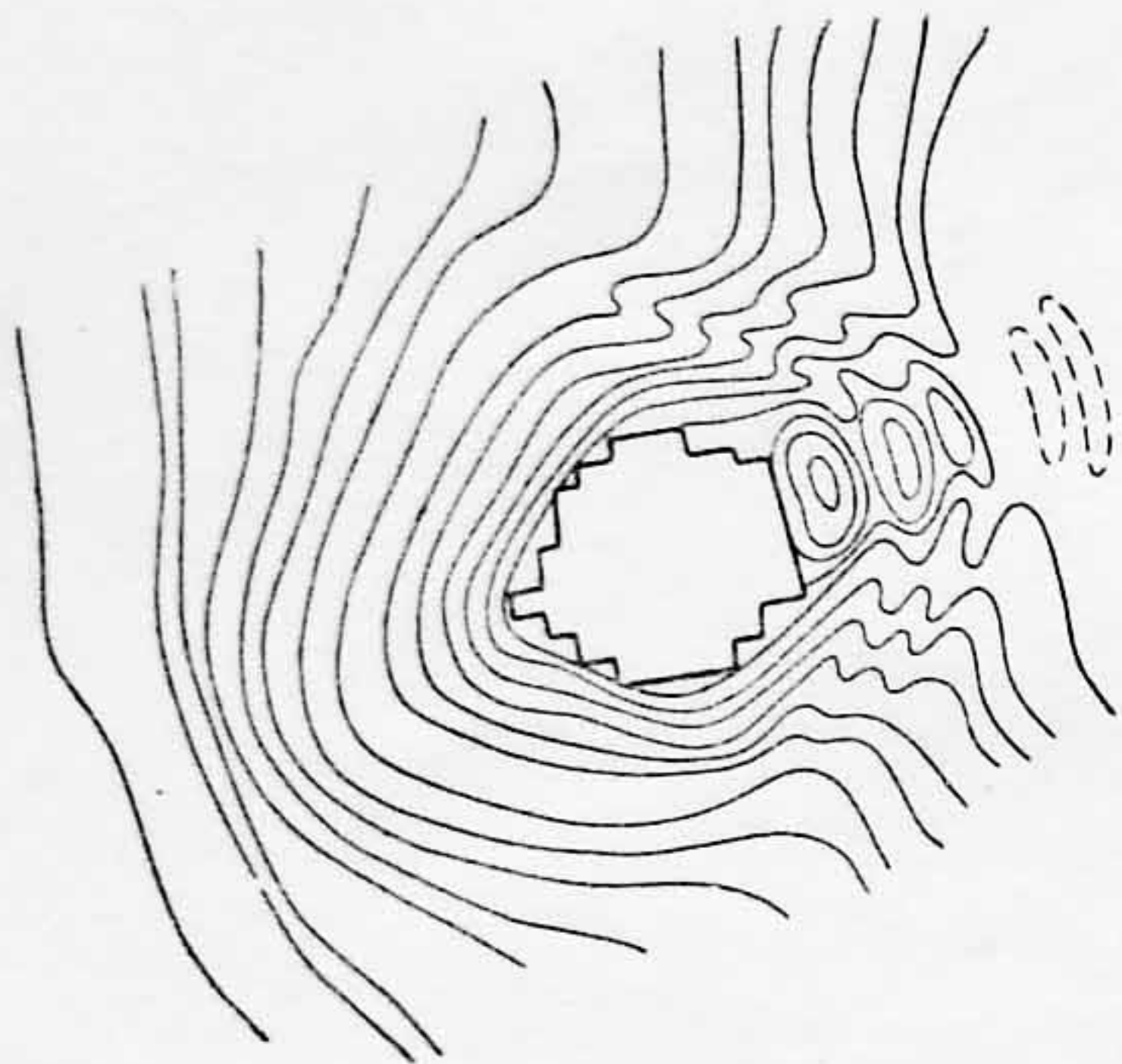
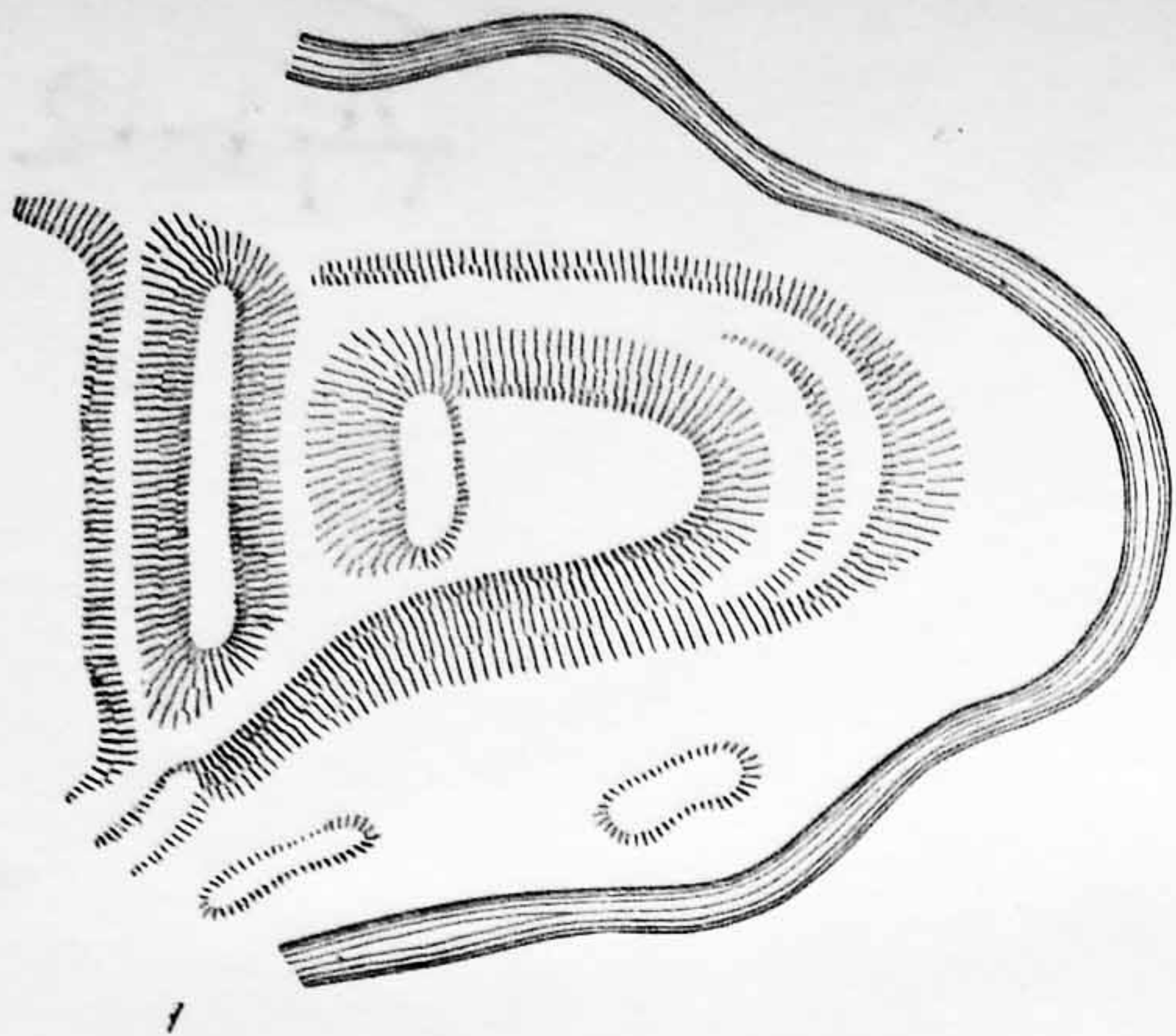
Планы юхновских городищ:

1 — Юхновские городища — западное (А) и восточное (Б); 2 — Пушкари; 3 — Ляличи; 4 — Овстуч; 5, 6 — Посудичи; 7 — Пушкари (Песочный ров); 8, 9 — Долбатово; 10 — хут. Чернявский; 11 — Тихая Пристань; 12 — Федоровское

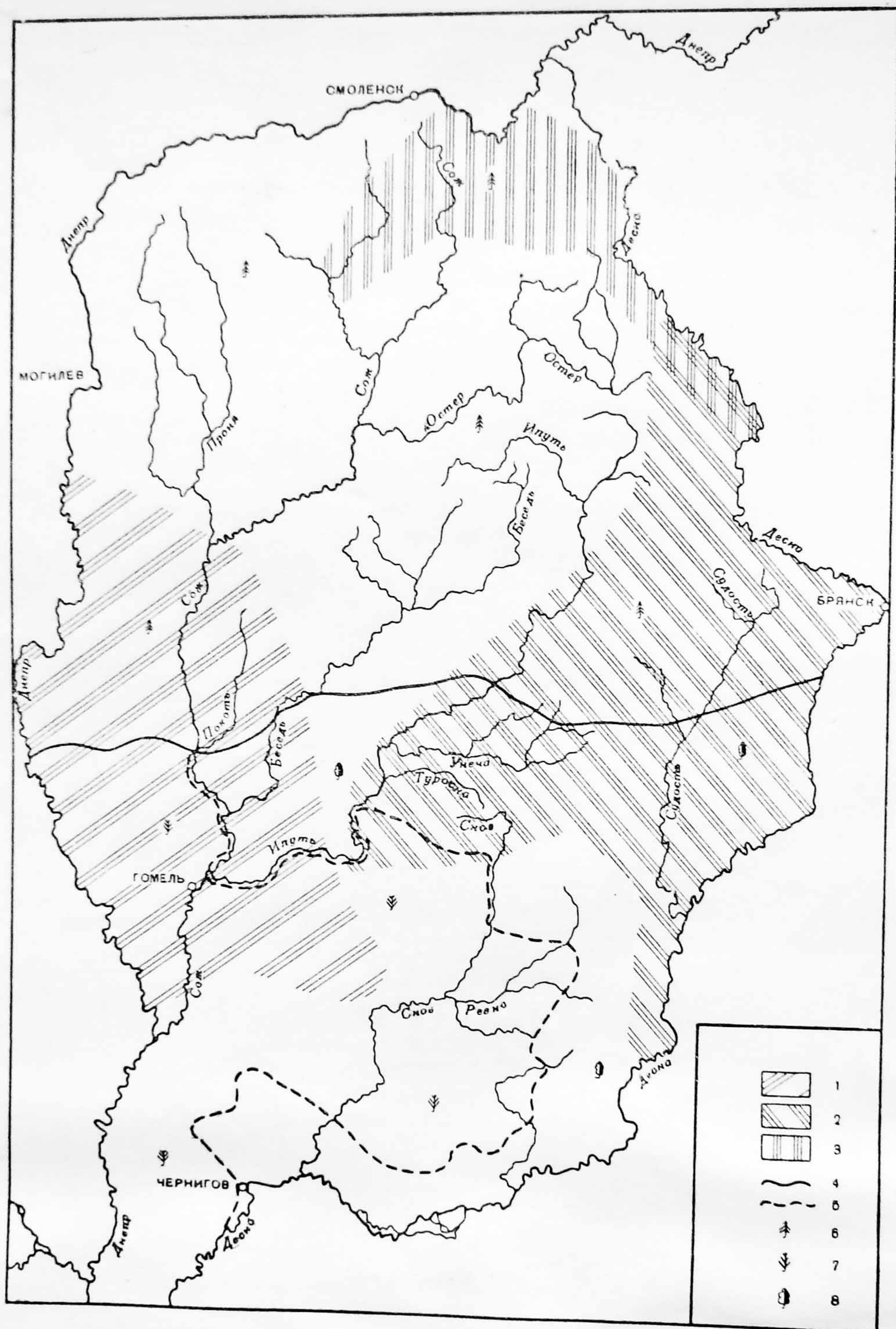


Планы болотных городищ:

- 1 — Жарынь; 2 — Люботовка; 3 — Покровское; 4 — Холм; 5 — Разрытое; 6 — Кушляница; 7 — Красногорье; 8 — Шапырево; 9 — Зяхино;
 10 — Рудня; 11 — Демешки; 12 — Никульщина; 13 — Булавицы; 14 — Петрово

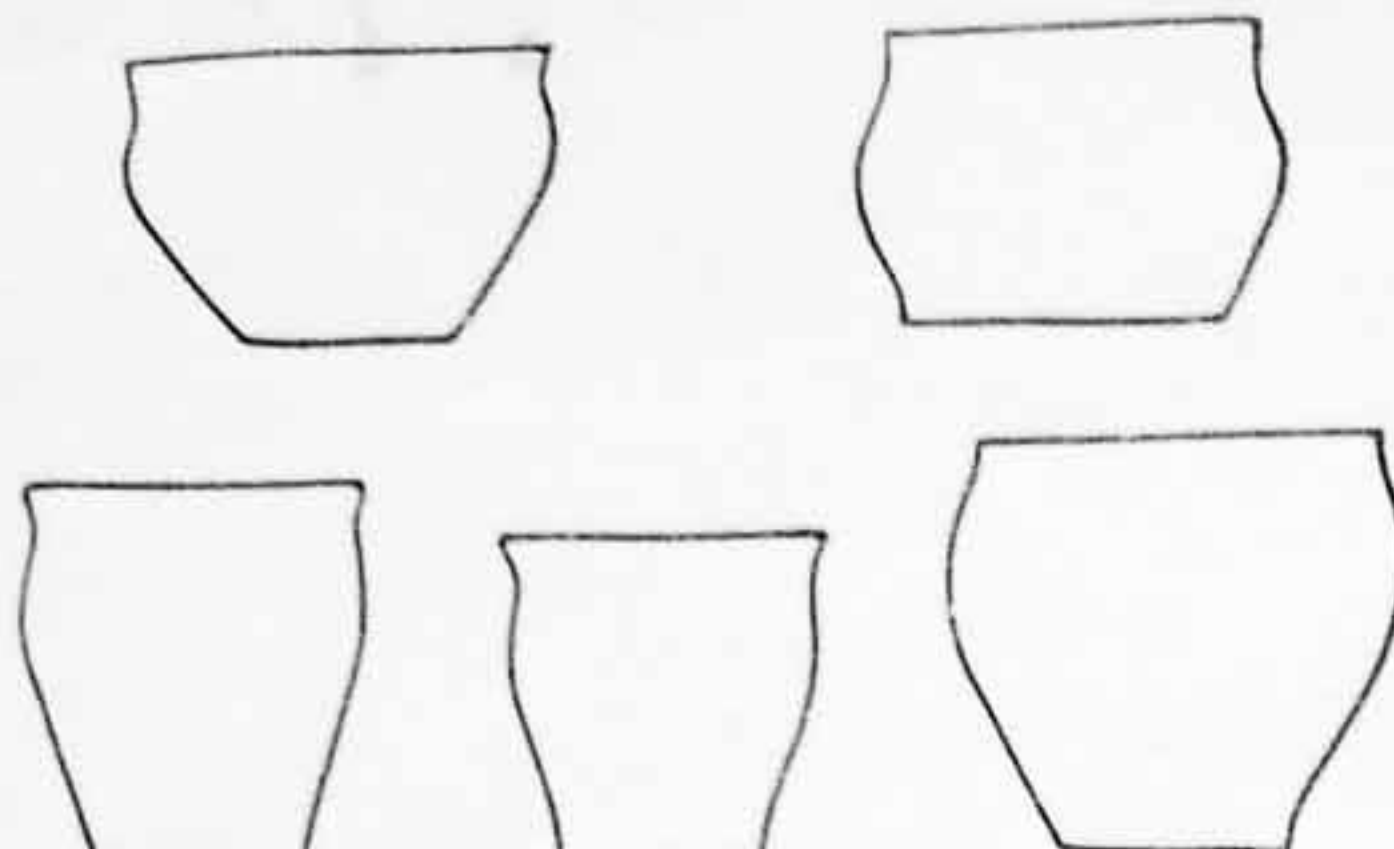

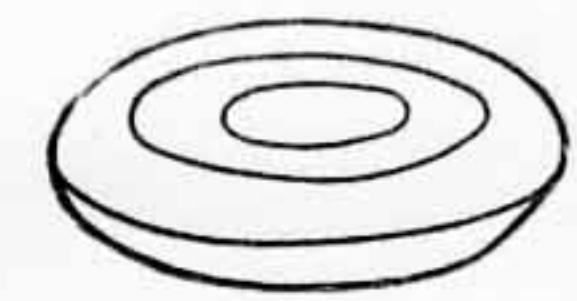
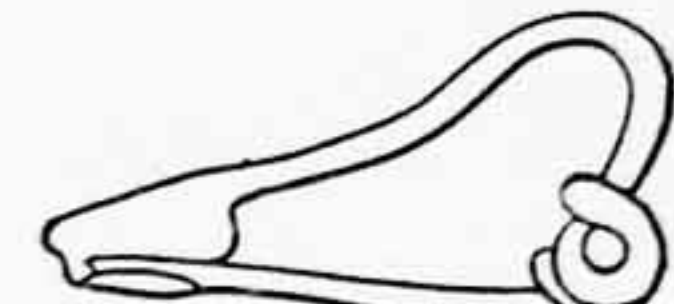
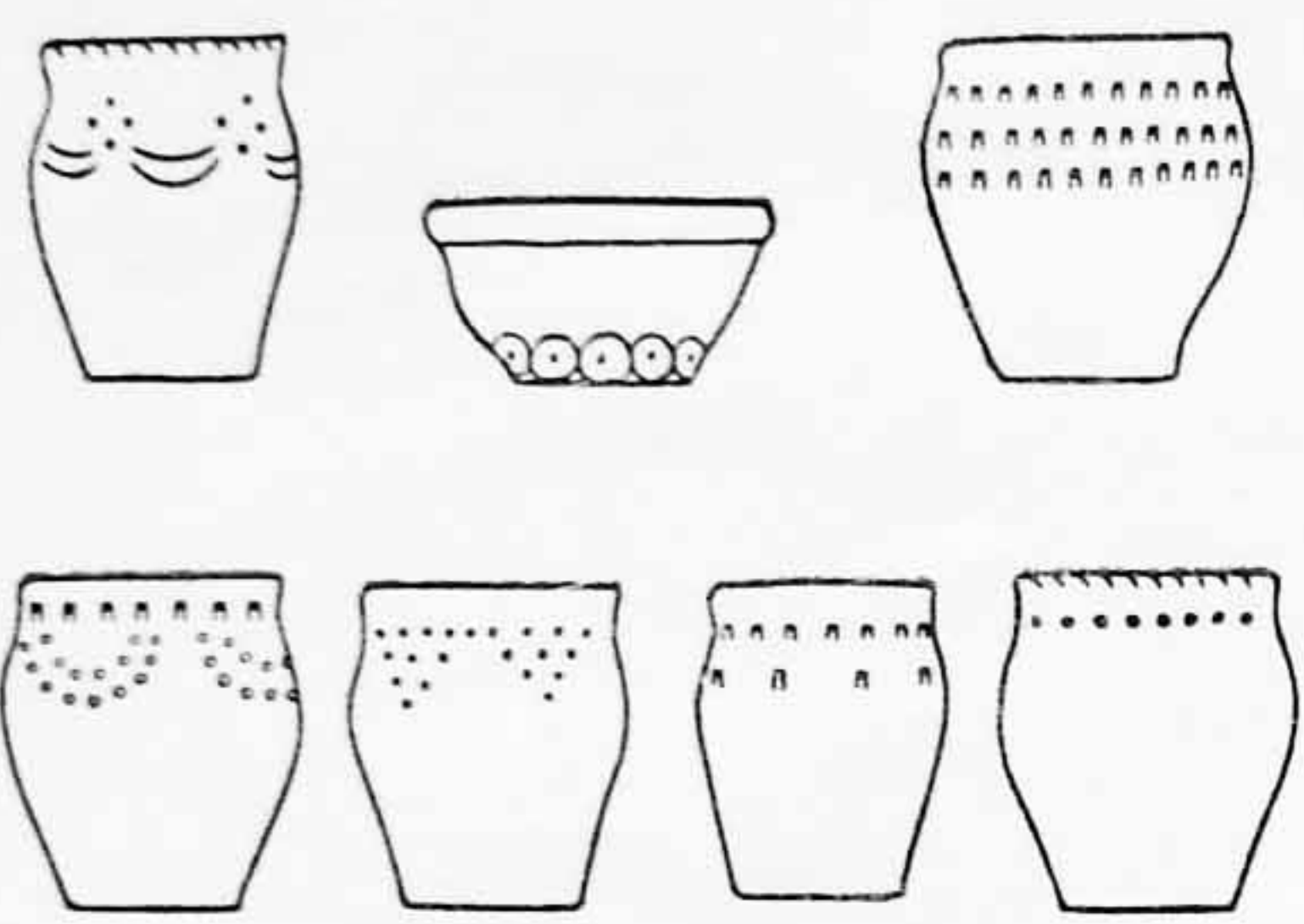
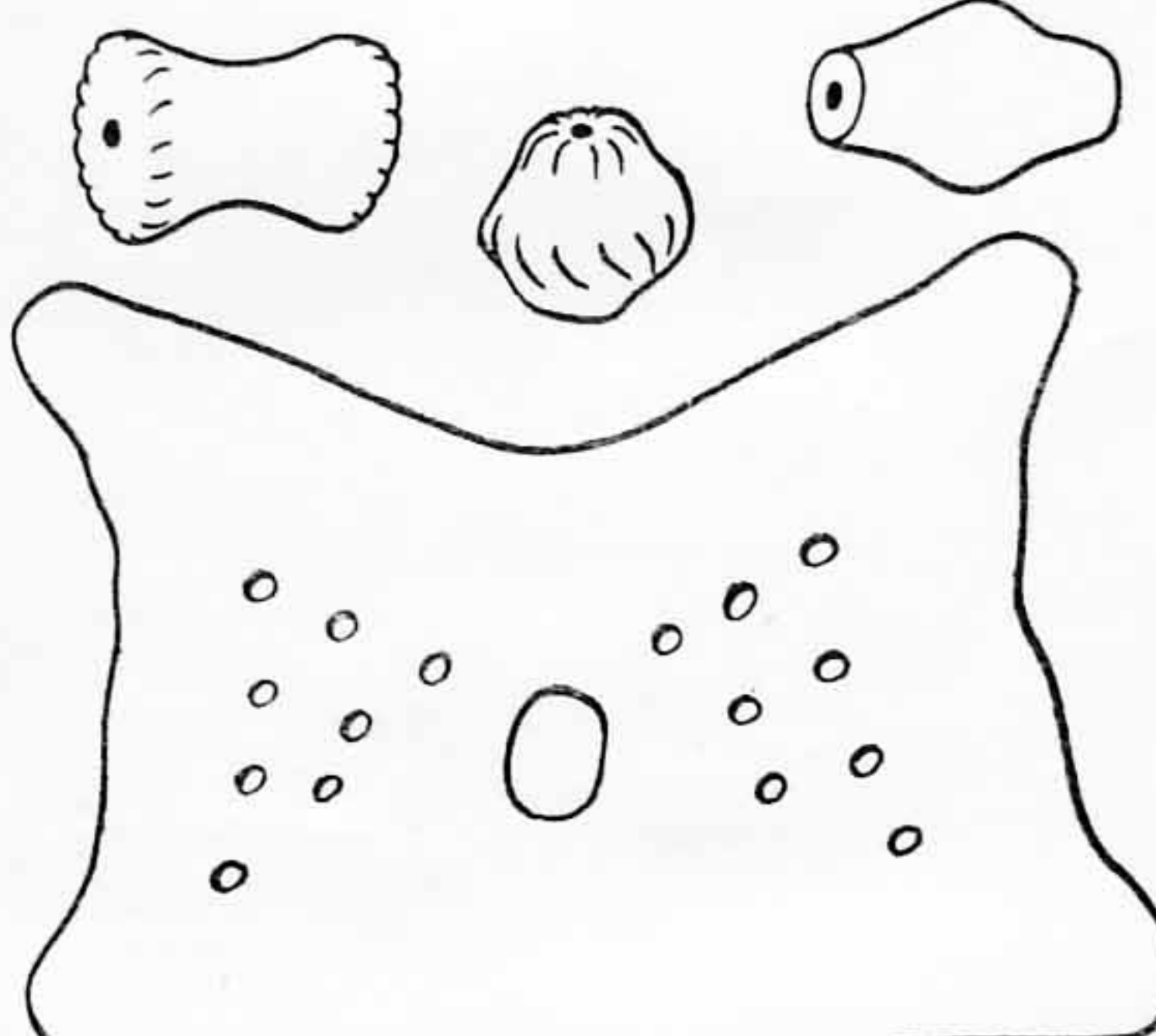
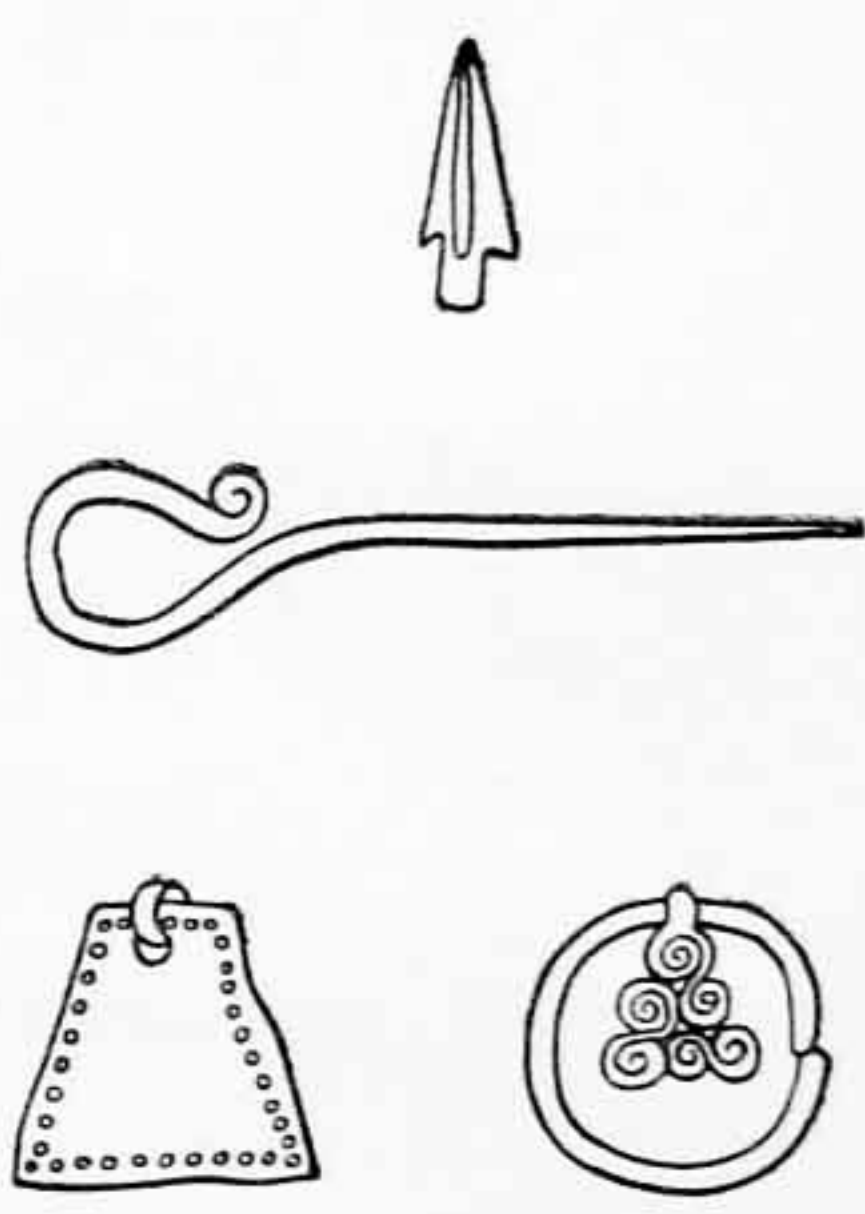
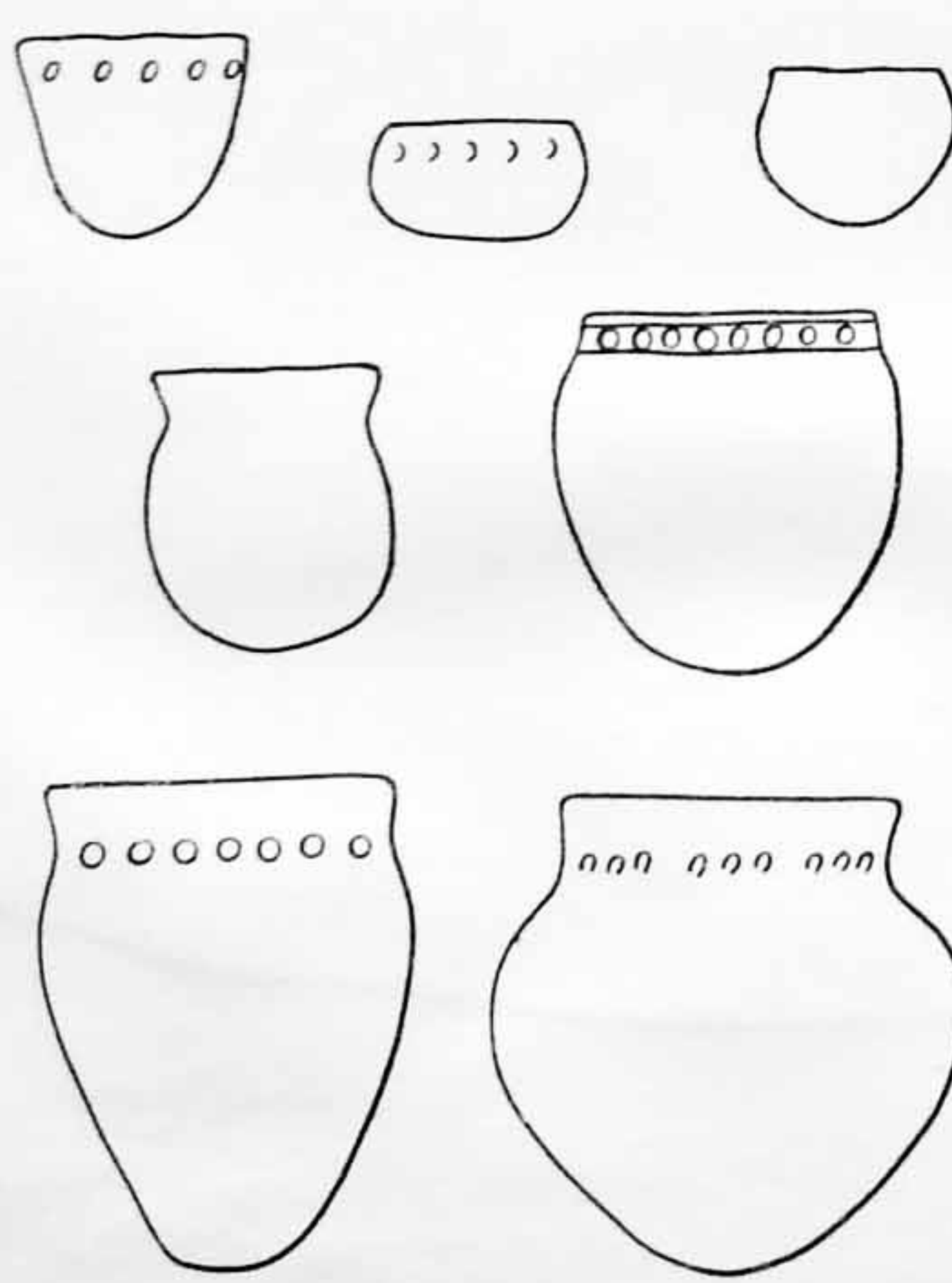
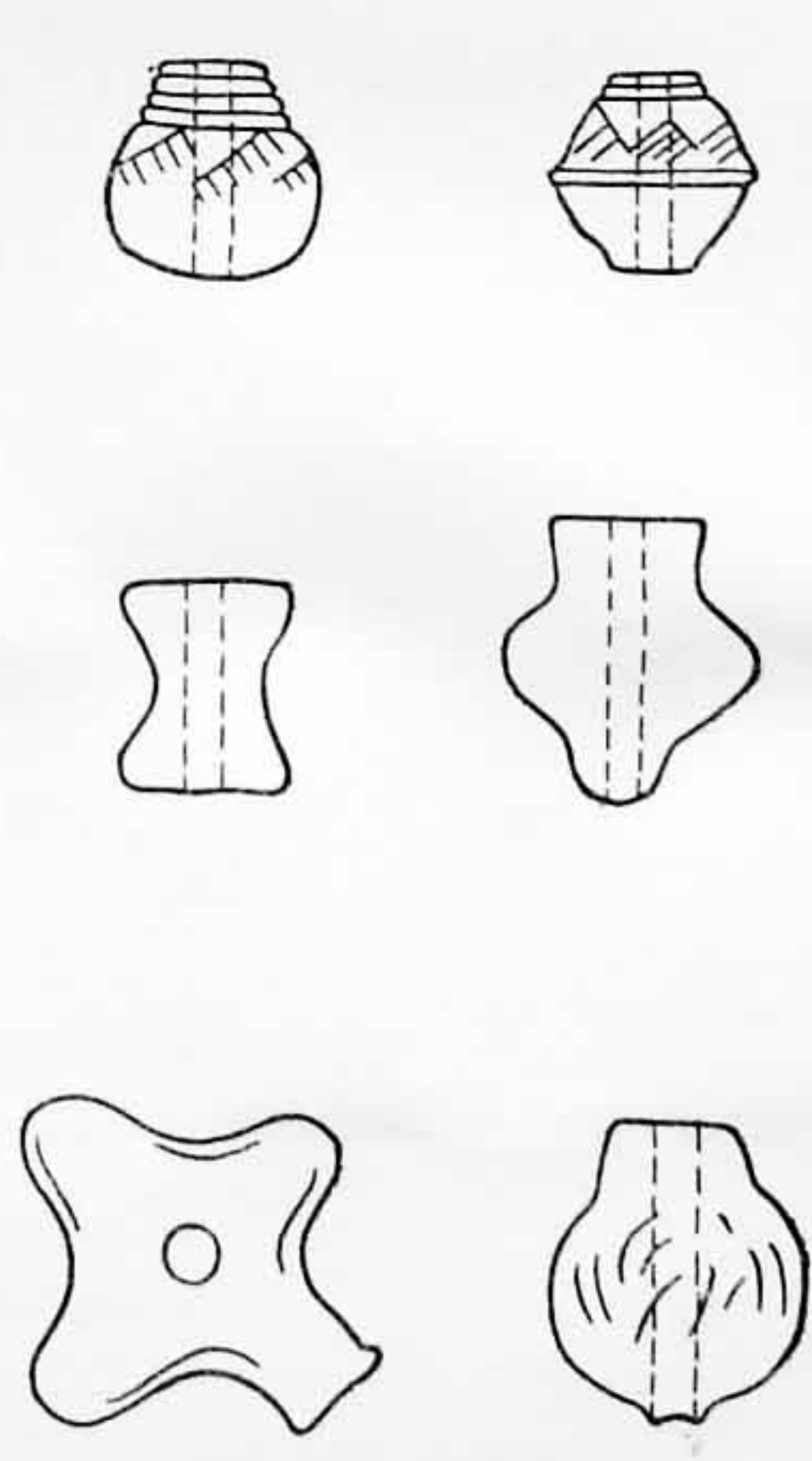
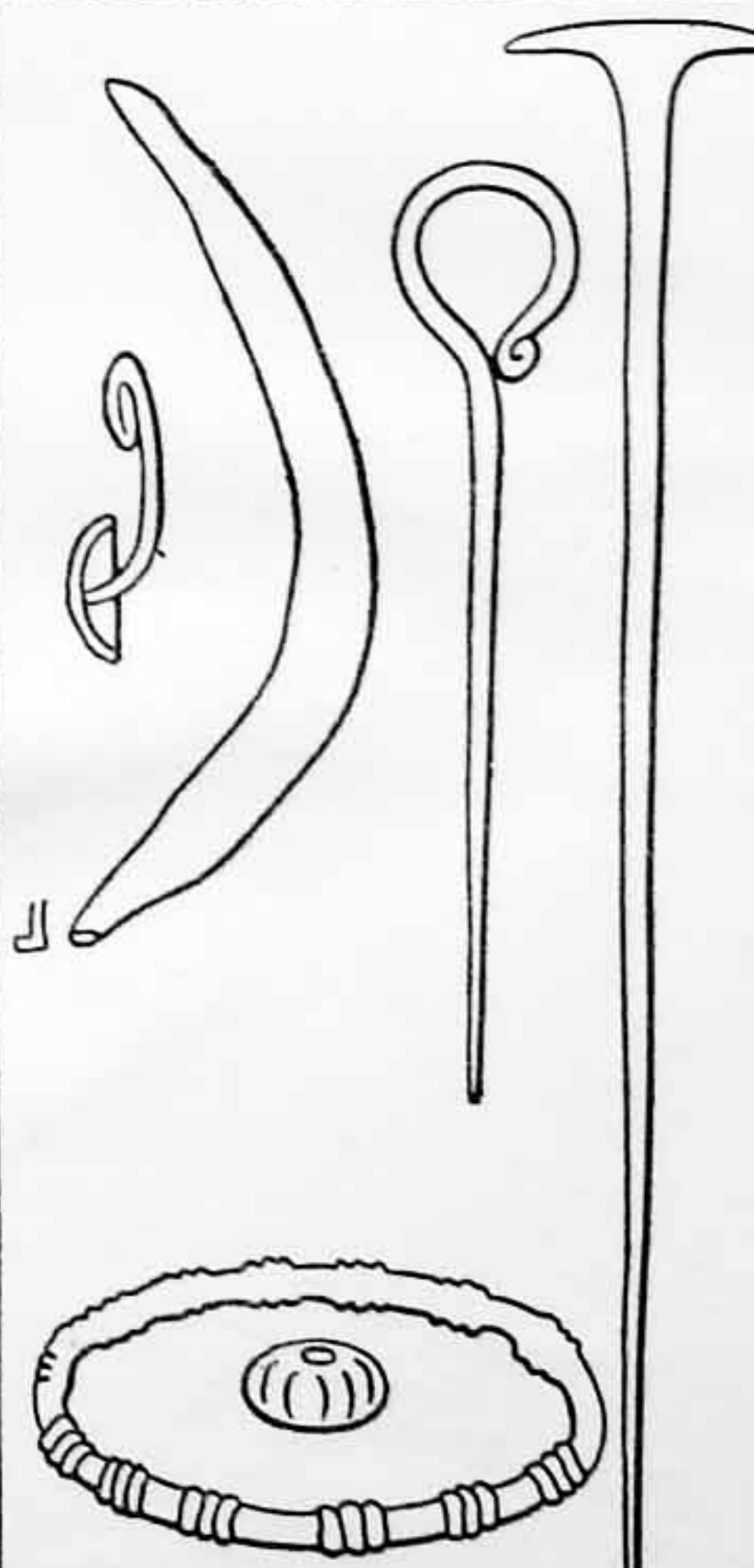


Планы верхнеднепровских городищ:
1 — Зверовичи; 2 — Городок; 3 — Тушемля; 4 — Мокрядино; 5 — Семшовичи; 6 — Змеев курган; 7 — Прудки



Границы основных археологических культур раннего железного века:

1—распространение милоградской культуры; 2—распространение южновской культуры; 3—распространение верхнеднепровской культуры; 4—граница между зоной смешанных лесов с преобладанием ели и зоной смешанных лесов с преобладанием сосны и дуба; 5—граница между зоной смешанных лесов с преобладанием сосны и зоной смешанных лесов с преобладанием дуба; 6—зона широколиственно-темно-хвойных смешанных лесов; 7—зона широколиственно-хвойных смешанных лесов с преобладанием сосны; 8—зона широколиственных лесов с преобладанием дуба

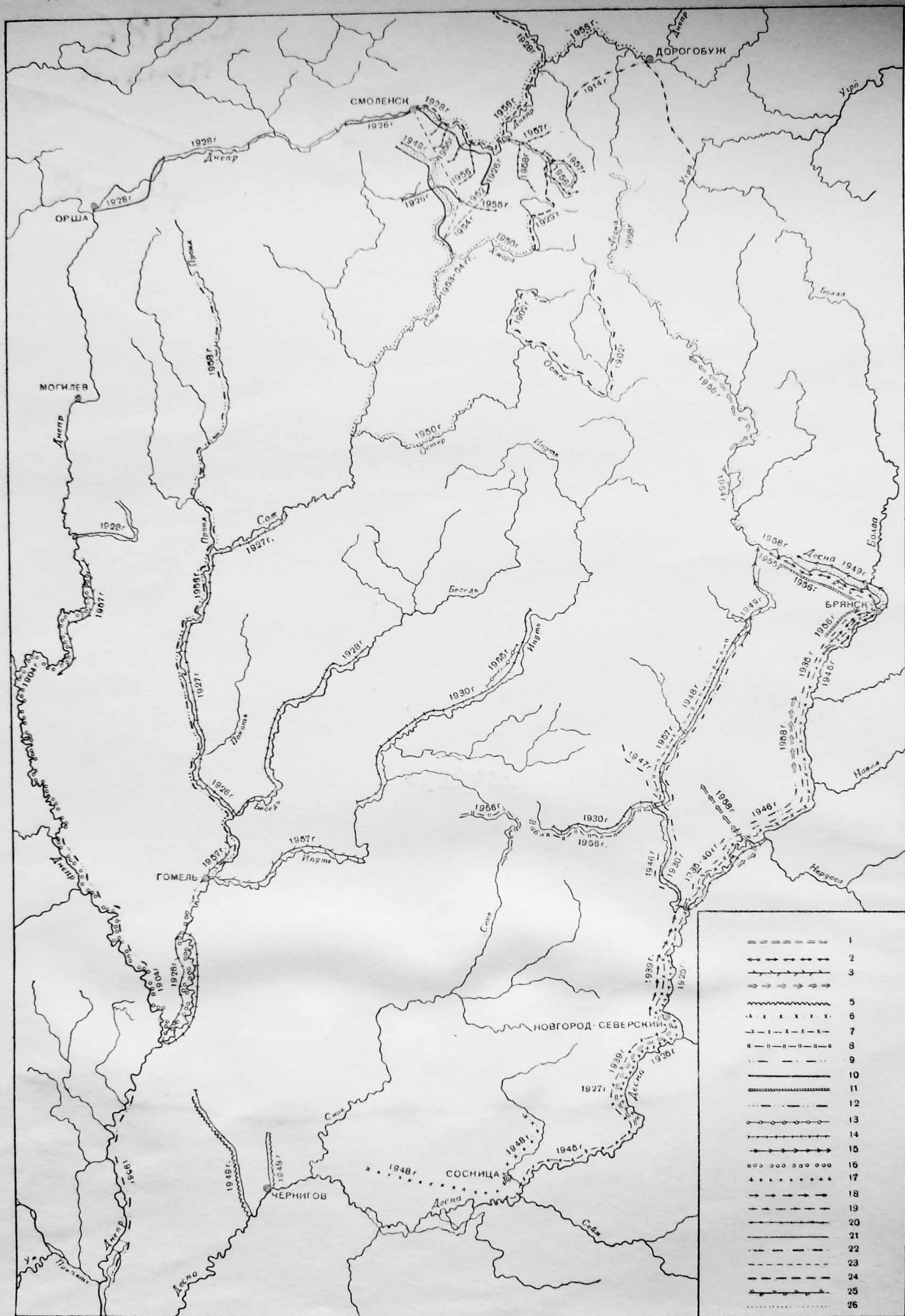
Культуры	Сосуды	Глиняные пряслица и другие предметы	Металлические вещи
Верхнеднепровская			
Зарубицкая			
Юхновская			
Милоградская	 <p data-bbox="380 2576 739 2632">0 50 см</p>	 <p data-bbox="1142 2576 1500 2632">0 10 см</p>	 <p data-bbox="1702 2576 2038 2632">0 10 см</p>

Характерные вещи культур раннего железного века



Схема расположения исследованных и датированных селищ и городищ железного века:

а — селища и городища Киевской Руси; б — города; в — лес (современные массивы); г — городища; д — селища; е — случайные находки; ж — культура штрихованной керамики; з — верхнеднепровская культура; и — зарубинецкая культура; к — милоградская культура; л — южновская культура; м — культура Киевской Руси; н — культура второй половины I тысячелетия н. э.; о — роменская культура; п — многослойные памятники; р — смешанный лес с преобладанием сосны



Маршруты археологических разведок, проведенных исследователями:

- 1 — Абрамов; 2 — Амброс; 3 — Артеменко; 4 — Артишегская; 5 — Блгфельд; 6 — Виноградский; 7 — Воеводский; 8 — Заверняев; 9 — Левенко;
 10 — Лявданский; 11 — Липушкин; 12 — Мельниковская; 13 — Падин; 14 — Поликарпович; 15 — Розенфельдт; 16 — Романов; 17 — Рудинский;
 18 — Рыбаков; 19 — Савин; 20 — Седов; 21 — Сербов; 22 — Соколовский; 23 — Третьяк в; 24 — Тарасенко; 25 — Фосс; 26 — Шмидт

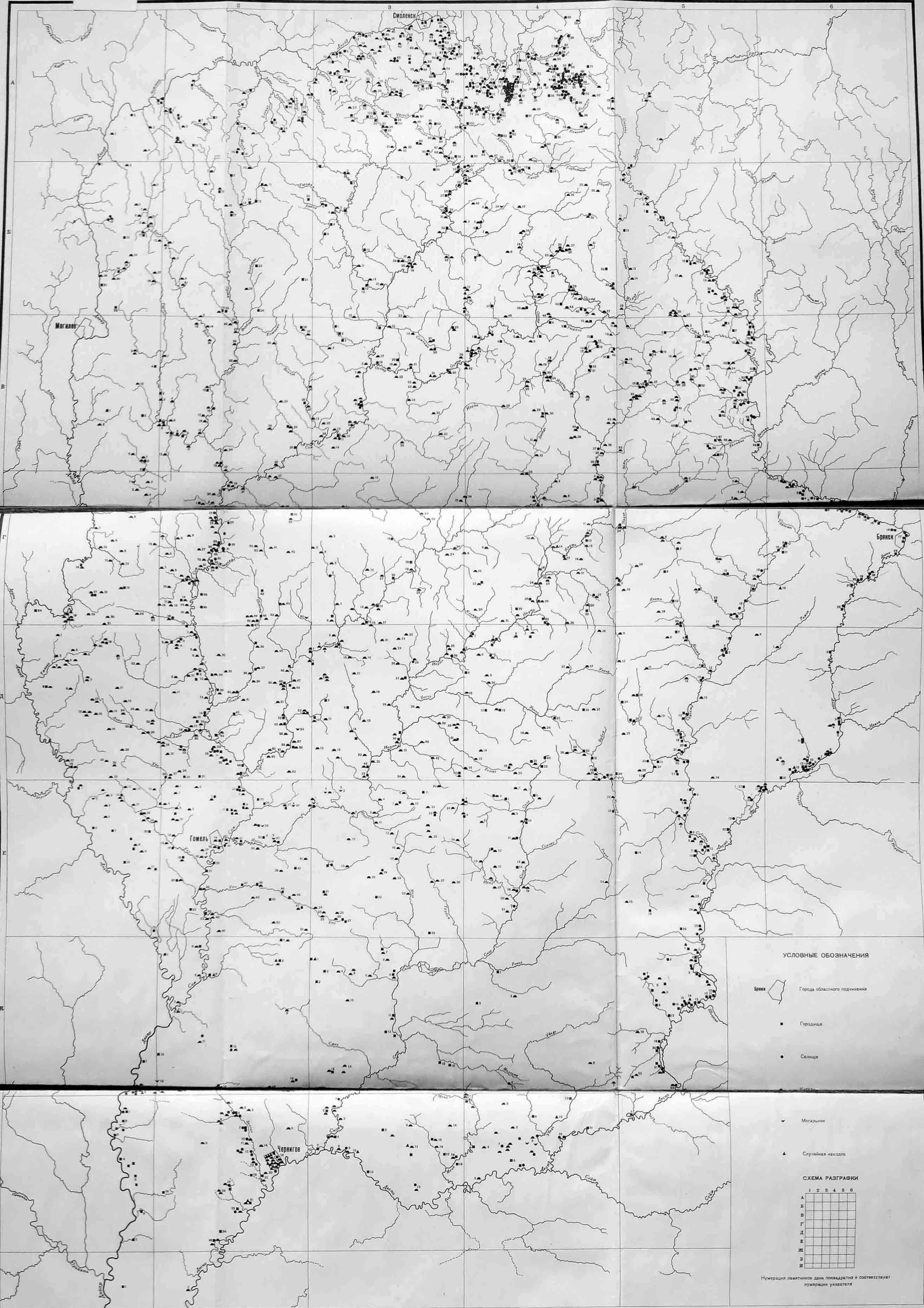


Схема расположения археологических памятников в междуречье Десны и Днепра